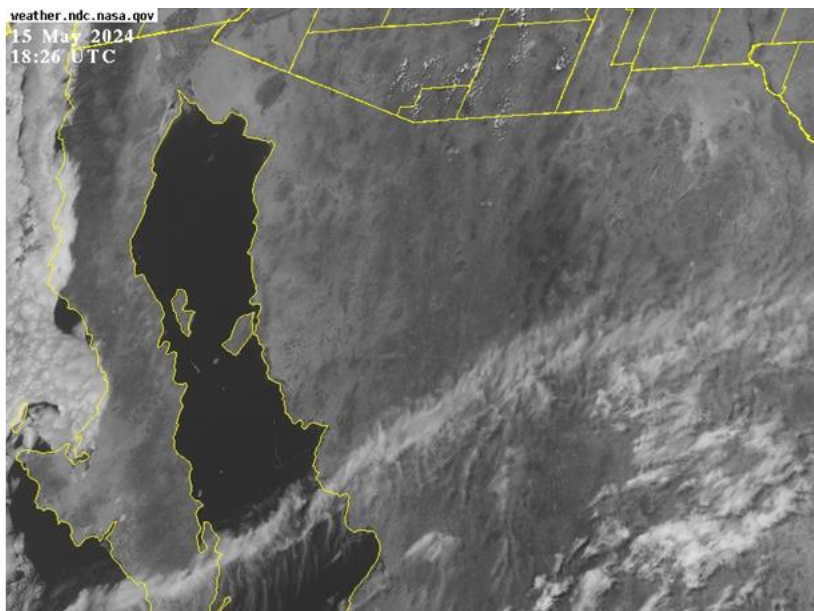


Fecha de emisión: **16 de mayo de 2024**

Hora de emisión: **12:00 a.m.**

Aviso Meteorológico para 48, 72 y 96 horas



El ingreso de una vaguada amplia y profunda generará nublados escasos y de poco a moderado desarrollo vertical en el norte y noreste de Sonora, e incluso es posible una o un par de precipitaciones, posiblemente acompañadas de actividad eléctrica y/o viento fuerte. Además, mantendrá la afluencia de nublados sobre el sur de la entidad y el viento en rachas de hasta 60 km/h en el Golfo de California y en la Sierra Madre Occidental.

En el día se espera ambiente de cálido a caluroso, previéndose las temperaturas más altas en el centro y sur, con valores máximos entre 35 y 40 °C. En la mañana, se prevén temperaturas entre 5 y 10 °C en las sierras elevadas.

En el Pacífico, hay una baja presión a unos 1000 km al sur de las costas de Colima, la cual tiene 20 % de posibilidad de convertirse en ciclón tropical entre jueves y sábado.

Pronóstico:

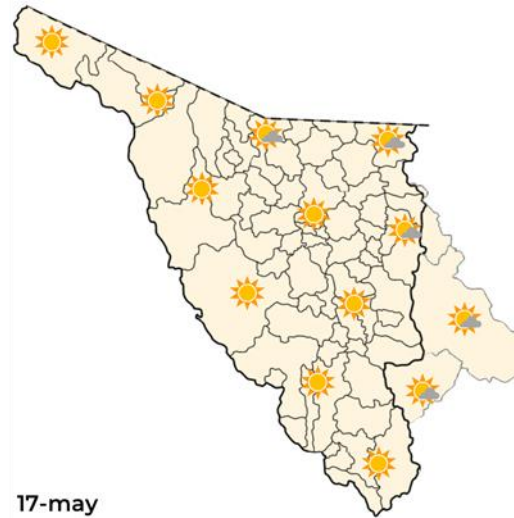
17-may: Algunas temperaturas matutinas cercanas a 5 °C en las sierras más elevadas de la región. Se observará afluencia de nublados en capas altas de la atmósfera y se establecerá una circulación anticiclónica en niveles medios, lo que favorecerá temperaturas máximas entre 35 y 40 °C, e incluso algunas mayores, en los valles de la región. No se prevén precipitaciones.

18-may: Temperaturas matutinas entre 5 y 10 °C en las sierras elevadas de la región. Circulación anticiclónica dominará el noroeste del país, lo favorecerá cielo mayormente despejado y ambiente diurno de muy cálido a muy caluroso, siendo probable que se registren algunas temperaturas superiores a 40 °C en los valles. No se prevén precipitaciones.

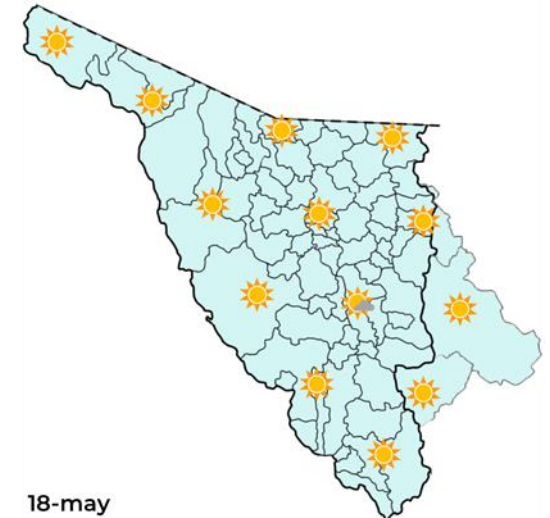
19-may: Temperaturas matutinas entre 5 y 10 °C en las sierras elevadas de la región. Afluencia de nublados de poco espesor en capas altas de la atmósfera, tiempo ventoso y ambiente de caluroso a muy caluroso, previéndose algunas temperaturas entre 40 y 45 °C en los valles.

Pronóstico por Sector

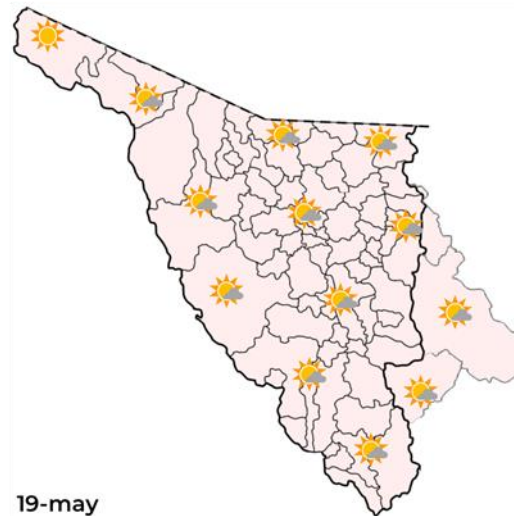
Sector	Temperatura (°C)		Precipitación (mm)
	Mínima	Máxima	
17			
Noroeste	12 a 22	31 a 38	-
Centro	11 a 19	34 a 39	-
Sur	11 a 18	33 a 41	-
Norte	5 a 13	28 a 34	-
Noreste	6 a 16	25 a 35	-
Oriente	4 a 14	30 a 40	-
18			
Noroeste	14 a 21	32 a 39	-
Centro	13 a 20	35 a 42	-
Sur	13 a 20	33 a 43	-
Norte	6 a 14	31 a 37	-
Noreste	8 a 16	30 a 39	-
Oriente	5 a 15	35 a 43	-
19			
Noroeste	14 a 20	32 a 38	-
Centro	13 a 20	36 a 42	-
Sur	13 a 20	33 a 43	-
Norte	6 a 16	30 a 37	-
Noreste	8 a 18	30 a 39	-
Oriente	7 a 17	33 a 43	-



17-may


































18-may



19-may



Pronóstico por Ciudad

Ciudad	Últimas 24 horas			Pronóstico											
	Lluvia	T. Max	T. Min	Hoy		17			18			19			
				T. Max	Estado del Tiempo	T. Min	T. Max	Estado del Tiempo	T. Min	T. Max	Estado del Tiempo	T. Min	T. Max	Estado del Tiempo	
P. Peñasco	0.0	29.2	22.4	28		20	29		21	31		21	31		
Altar	0.0	36.0	13.0	35		14	37		16	38		16	38		
Hermosillo	0.0	36.5	17.5	36		17	39		19	41		19	41		
Guaymas	0.0	30.5	18.0	30		17	32		19	34		20	34		
Cd. Obregón	0.0	37.0	17.5	37		17	39		18	40		19	41		
Navojoa	0.0	34.0	16.0	36		17	37		17	39		19	39		
Nogales	0.0	28.6	14.0	27		12	30		14	32		15	34		
Agua Prieta	s.d.	s.d.	s.d.	28		06	30		07	33		09	35	