

PRONÓSTICO METEOROLÓGICO PARA LAS PRÓXIMAS 96 HORAS

Período de validez:

Del jueves 16 al sábado 18 de mayo de 2024

Número: 136

Miércoles 15 de mayo 2024

Hora de emisión: 14:00 h

Resumen:

Para este período, la persistencia de un canal de baja presión en el noreste y oriente del país, así como en el occidente del Golfo de México, junto con el ligero ingreso de humedad y el calentamiento diurno, provocarán nublados, lloviznas y lluvias en el norte, occidente y suroeste tamaulipeco, con valores de 5.1 a 25 mm y puntuales de 25 a 50 mm, especialmente durante el viernes y sábado. Para el jueves, en zonas montañosas desde la cuenca del Nautla al Cotaxtla, se prevén lluvias de 5.1 a 25 mm, así como algunos eventos puntuales fuertes (25 a 50 mm) en la cuenca alta del Papaloapan, condiciones que disminuirán durante el viernes y se generalizarán el sábado a lo largo de la zona de montaña entre el Tuxpan al Cotaxtla y dentro de las cuencas del Papaloapan, Coatzacoalcos y Tonalá. Las precipitaciones pueden estar acompañadas por descargas eléctricas y probabilidad para la caída de granizo, especialmente en Tamaulipas y zonas montañosas de Veracruz.

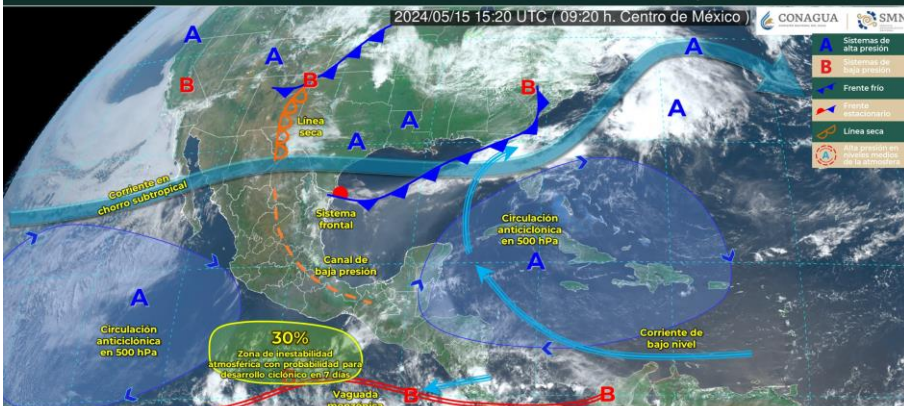
Para el jueves, en Tamaulipas, dominará viento del Este, Sureste y Sur de 25 a 35 km/h y rachas de 50 a 60 km/h en el norte y centro del estado, esperando cambie a la componente Este durante el viernes y al Norte, Noreste y Este para el sábado con similar intensidad. En Veracruz dominará viento del Este, Sureste y Sur de 25 a 35 km/h y con rachas de 50 a 70 km/h, especialmente en zonas costeras, en Los Tuxtlas y en cuencas medias del Papaloapan y Coatzacoalcos, esperando que durante el sábado cambie al Norte, Noreste y Este en la mayor parte del estado.

La temperatura diurna seguirá favoreciendo ambiente caluroso a muy caluroso sobre la mayor parte de la vertiente oriental del país, con temperaturas máximas alrededor de los 45 °C, principalmente en Tamaulipas y cuencas del Pánuco, Tuxpan, Papaloapan, Coatzacoalcos y Tonalá.

SISTEMAS METEOROLÓGICOS ACTUALES

15 de mayo de 2024 / 10:00 horas

2024/05/15 15:20 UTC (09:20 h, Centro de México)

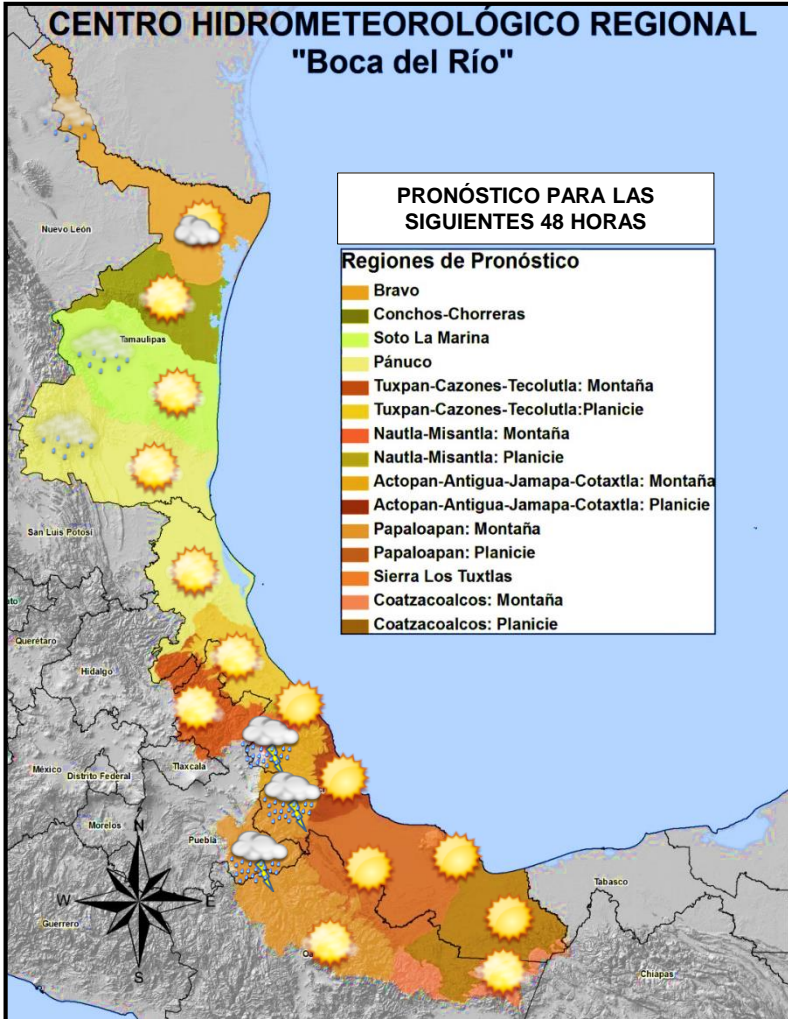


Un sistema frontal interactuará con una línea seca que se establecerá sobre el norte de México y con la corriente en chorro subtropical, ocasionando rachas fuertes a muy fuertes de viento con tolvaneras sobre el noroeste, norte y noreste del país, así como lluvias puntuales fuertes, descargas eléctricas, posible caída de granizo de diferente tamaño, así como la posibilidad de formación de torbellinos o tornados en Coahuila, Nuevo León y Tamaulipas. Un canal de baja presión sobre el oriente, centro y sureste de la República Mexicana, en combinación con inestabilidad en niveles altos y el ingreso de humedad del Océano Pacífico, Golfo de México y Mar Caribe, ocasionarán lluvias e intervalos de chubascos en dichas regiones, con lluvias fuertes en Hidalgo, Tlaxcala, Puebla y Oaxaca, siendo puntuales muy fuertes en Chiapas, además de rachas fuertes de viento y la posible formación de tolvaneras en la Mesa Central. Finalmente, se mantendrá el ambiente caluroso a muy caluroso sobre gran parte del país, con temperaturas que podrían superar los 45 °C en Michoacán, Guerrero, Tamaulipas, San Luis Potosí, Veracruz, Tabasco, Campeche y Yucatán.

RECOMENDACIONES: Atienda las indicaciones que emitan las Secretarías de Protección Civil Estatales y Capitanía de Puerto. Manténgase atento a las actualizaciones del pronóstico del tiempo.

De las 00:00 h del jueves 16 de mayo a las 00:00 h del viernes 17 de mayo de 2024.

**CENTRO HIDROMETEOROLÓGICO REGIONAL
"Boca del Río"**



Sistemas Meteorológicos a seguir

**Canal de baja presión en el noreste y occidente del territorio nacional.
Sistema frontal debilitándose en el norte del Golfo de México.**

TAMAULIPAS

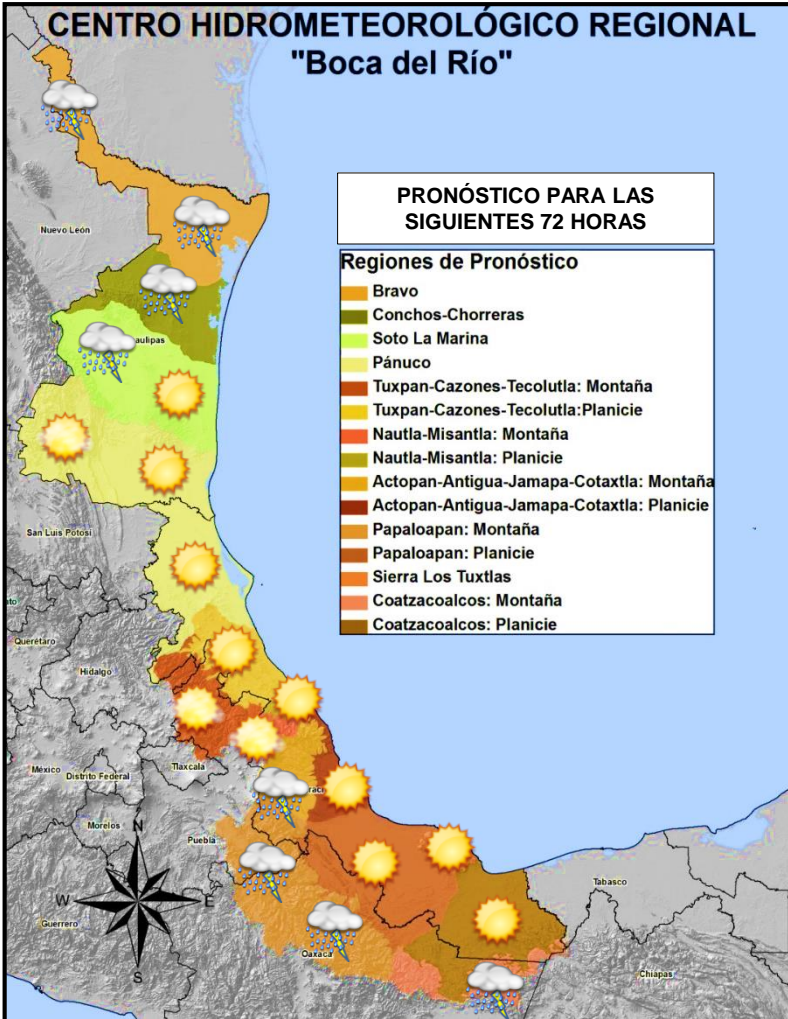
Lluvia (mm)	Nublados dispersos, especialmente en la zona norte, occidente y suroeste del estado, donde se prevén lloviznas de forma aislada. Baja probabilidad para precipitaciones en el resto del estado.
Viento (km/h)	Este, Sureste y Sur de 25 a 35 y con rachas de 50 a 60, especialmente en el norte, centro y costa del estado.
Ambiente	Caluroso a muy caluroso durante el día. Cálido por la madrugada y noche.

VERACRUZ

Lluvia (mm)	Despejado a medio nublado en gran parte de la región, excepto en zonas altas del Nautla, Misantla, Actopan, La Antigua, Jamapa-Cotaxtla y Papaloapan, donde se prevén lloviznas y chubascos (5.1 a 25) de forma aislada, acompañados por descargas eléctricas, sin descartar algunos eventos aislados fuertes (25 a 50), especialmente en los límites entre Puebla, Veracruz y Oaxaca.
Viento (km/h)	Variable, fijándose durante la mañana del Este, Sureste y Sur en la mayor parte del estado, con velocidades de 25 a 35 y con rachas de 50 a 60, especialmente en zonas costeras del norte y centro, así como en Los Tuxtlas y en las cuencas medias del Papaloapan y Coatzacoalcos.
Ambiente	Caluroso a muy caluroso durante el día en la mayor parte de la región; templado a cálido por la madrugada y noche.



De las 00:00 h del viernes 17 de mayo a las 00:00 h del sábado 18 de mayo de 2024.



Sistemas Meteorológicos a seguir

Persistencia del canal de baja presión en el noreste y occidente del territorio nacional.

TAMAULIPAS

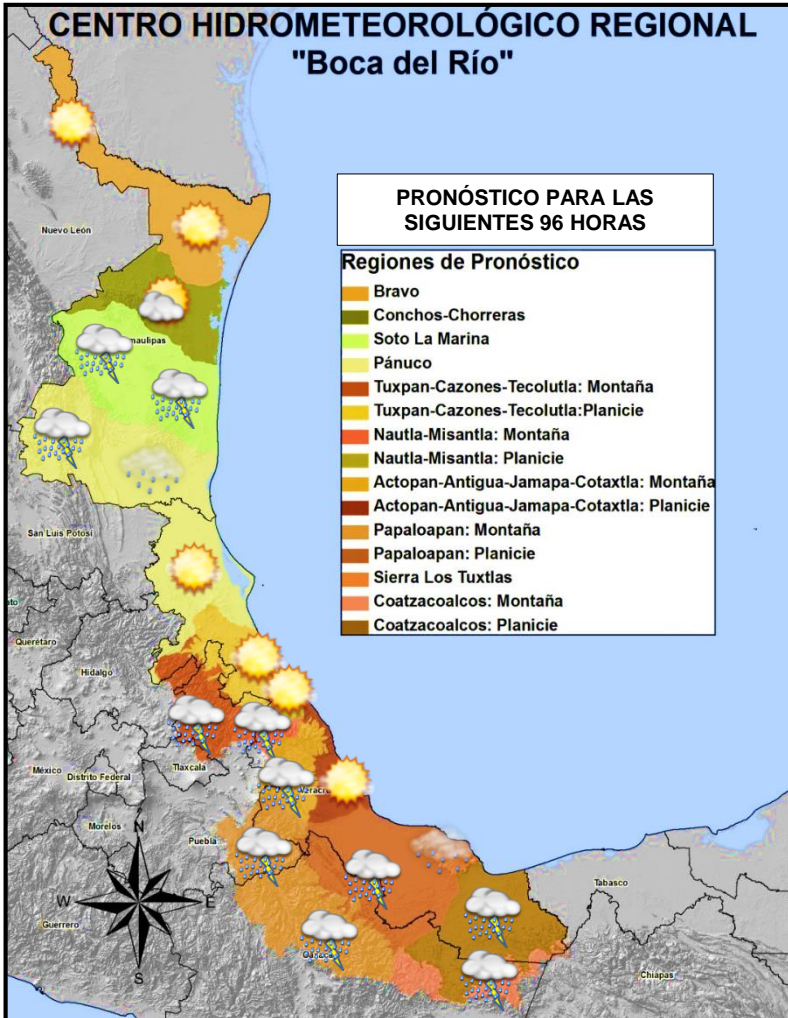
Lluvia (mm)	Aumento de nublados, especialmente en el norte y occidente del estado, donde se prevén algunas lloviznas, chubascos (5.1 a 25) y alguna tormenta puntual fuerte (25 a 50), estos últimos especialmente en el noroeste de la entidad. Las lluvias estarán acompañadas por descargas eléctricas y posible caída de granizo.
Viento (km/h)	Componente Este de 25 a 35 y algunas rachas de 50 por la tarde y noche en el norte y centro del estado.
Ambiente	Caluroso a muy caluros durante el día. Cálido por la madrugada y noche.

VERACRUZ

Lluvia (mm)	Despejado a medio nublado a lo largo de la región, aumentando los nublados por la tarde con posibilidad para lloviznas, chubascos (5.1 a 25) y actividad eléctrica de forma aislada, especialmente en las cuencas altas del Jamapa-Cotaxtla, Papaloapan y Coatzacoalcos.
Viento (km/h)	Este, Sureste y Sur en la mayor parte del estado, con velocidades de 25 a 35 y con rachas de 50 a 70, especialmente en zonas costeras del norte y centro de la entidad, así como en Los Tuxtlas y en las cuencas del Papaloapan y Coatzacoalcos.
Ambiente	Caluroso a muy caluroso durante el día en la mayor parte de la región; templado a cálido por la madrugada y noche.



De las 00:00 h del sábado 18 de mayo a las 00:00 h del domingo 19 de mayo de 2024.



Sistemas Meteorológicos a seguir

Canal de baja presión extendido desde el noreste del país hasta el occidente del Golfo de México. Sistema frontal sobre el noroeste del mismo golfo.

TAMAULIPAS

Lluvia (mm)	Aumento de nublados con posibles chubascos (5.1 a 25) y tormentas puntuales fuertes (25 a 50), especialmente en el centro y suroeste de la entidad, mientras que, para el resto de la zona sur pueden ocurrir lloviznas de manera aislada. Las precipitaciones estarán acompañadas por actividad eléctrica y posible caída de granizo.
Viento (km/h)	Norte, Noreste y Este de 25 a 35, cambiando al Sureste por la noche con similar intensidad.
Ambiente	Caluroso a muy caluros durante el día. Cálido por la madrugada y noche.

VERACRUZ

Lluvia (mm)	Aumento de nublados durante la tarde y noche, especialmente en zonas montañosas y sur de la región, donde se prevén lloviznas y chubascos (5.1 a 25), acompañados por descargas eléctricas aisladas y posible caída de granizo, especialmente en las cuencas altas del Tecolutla al Misantla y de La Antigua al Papaloapan.
Viento (km/h)	Norte, Noreste y Este de 25 a 35 en la mayor parte del estado, excepto en cuencas del Papaloapan al Tonalá, donde se espera viento del Este, Sureste y Sur de 25 a 35 y rachas de 50 en las cuencas medias durante la madrugada y mañana.
Ambiente	Caluroso a muy caluroso durante el día en la mayor parte de la región; templado a cálido por la madrugada y noche.

