

PRONÓSTICO METEOROLÓGICO COSTERO

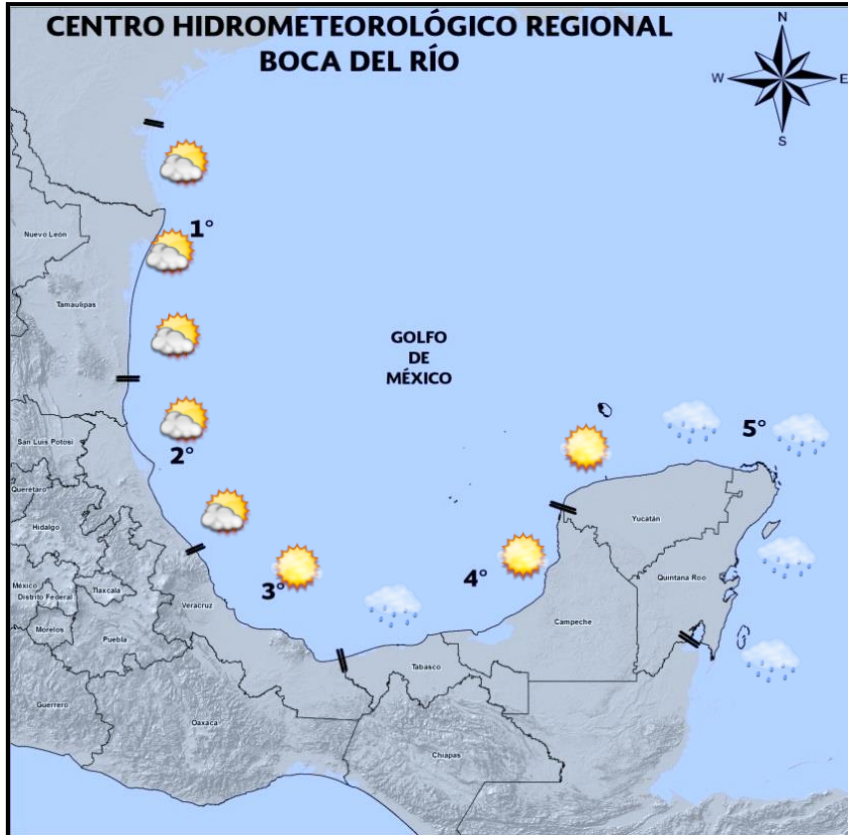

Número: 120

Lunes 29 de Abril del 2024

Hora de emisión: 06:00 h

LUNES 29 DE ABRIL

CENTRO HIDROMETEOROLÓGICO REGIONAL BOCA DEL RÍO



- 1ª Del noroeste del Golfo de México a Punta Jerez (Puertos de Galveston, Matamoros y Soto la Marina).
- 2ª De Punta Jerez a Punta Delgada (Puertos de Tampico, Tuxpan y Nautla).
- 3ª De Punta Delgada a Coatzacoalcos (Puertos de Veracruz, Alvarado y Coatzacoalcos).
- 4ª Costas de Tabasco y Campeche (Puertos de Frontera, Cd. del Carmen y Campeche).
- 5ª Costas de Yucatán y Quintana Roo (Puertos de Progreso, Cancún, Cozumel y Chetumal).

REGIÓN	VIENTO, en km/h	OLEAJE, en metros
1ª	Este y Sureste de 25 a 35 con rachas de 50.	1.0 a 2.0
2ª	Norte y Noroeste de 20 a 30, rolando al Este y Sureste por la tarde con rachas de alrededor de 50.	1.0 a 2.0
3ª	Norte y Noroeste de 20 a 30, rolando al Este y Sureste por la tarde de 20 a 35.	1.0 a 2.0
4ª	Este y Sureste de 20 a 35 con rachas de 50 frente a Campeche. Por la tarde será del Noreste con rachas de 60 frente a Campeche y menores frente a Tabasco.	1.0 a 2.0
5ª	Este y Sureste de 25 a 35 con rachas de 50 frente a Quintana Roo y de 60 frente a Yucatán.	1.0 a 2.0

RECOMENDACIONES: Atienda todas las indicaciones que emita Capitanía de Puertos.



<http://smn.conagua.gob.mx/es/>

 @conagua_clima @Conagua_GCVer

PRONÓSTICO METEOROLÓGICO COSTERO

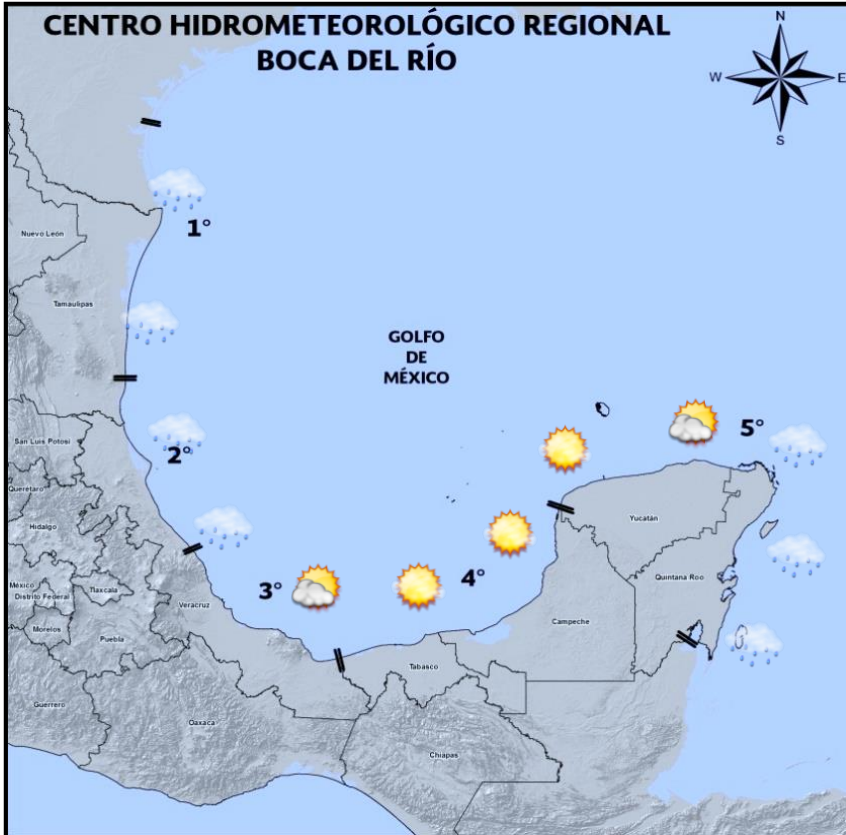
MARTES 30 DE ABRIL

CENTRO HIDROMETEOROLÓGICO REGIONAL BOCA DEL RÍO



- 1ª Del noroeste del Golfo de México a Punta Jerez (Puertos de Galveston, Matamoros y Soto la Marina).
- 2ª De Punta Jerez a Punta Delgada (Puertos de Tampico, Tuxpan y Nautla).
- 3ª De Punta Delgada a Coatzacoalcos (Puertos de Veracruz, Alvarado y Coatzacoalcos).
- 4ª Costas de Tabasco y Campeche (Puertos de Frontera, Cd. del Carmen y Campeche).
- 5ª Costas de Yucatán y Quintana Roo (Puertos de Progreso, Cancún, Cozumel y Chetumal).

REGIÓN	VIENTO, en km/h	OLEAJE, en metros
1ª	Este y Sureste de 25 a 35 con rachas de 50 a 60.	1.0 a 2.0
2ª	Este y Sureste de 25 a 35 con rachas de 50 a 60	1.0 a 2.0
3ª	Componente Este de 25 a 35 con rachas de 50	1.0 a 2.0
4ª	Componente Este de 25 a 35 con rachas de 60 a 70, principalmente frente a Campeche y menores frente a Yucatán.	1.0 a 2.0
5ª	Este y Sureste de 25 a 35 con rachas de 60 a 70, principalmente frente a Yucatán	1.0 a 2.0



RECOMENDACIONES: Atienda todas las indicaciones que emita Capitanía de Puertos.

					
Despejado	Nubosidad Dispersa	Medio Nublado	Nublado	Lluvias	Lluvias con tormenta

<http://smn.conagua.gob.mx/es/>

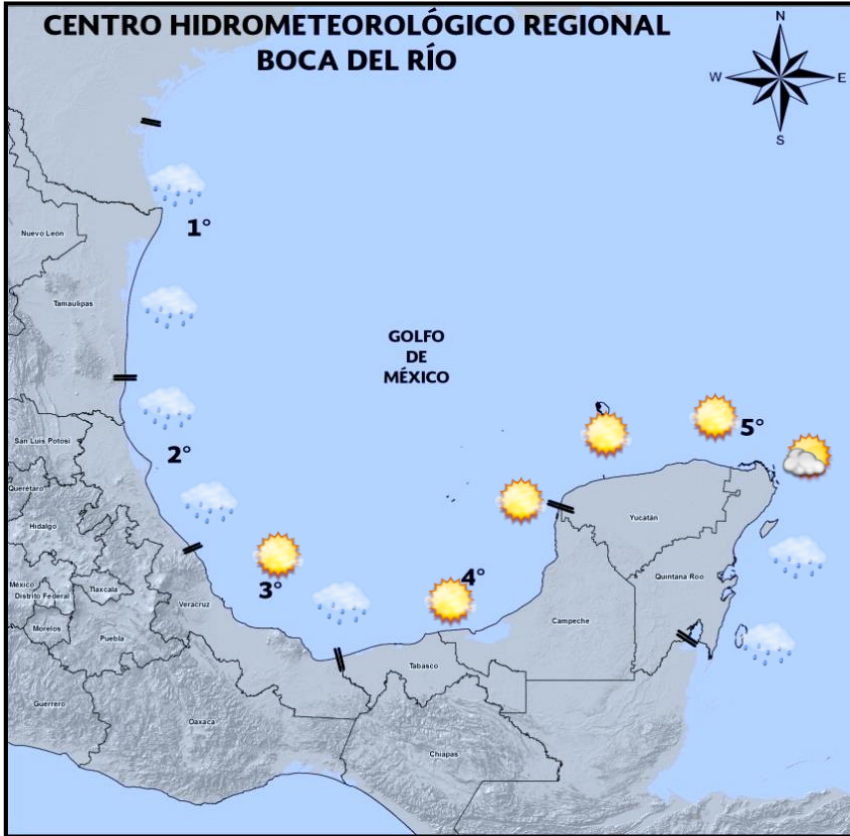
 @conagua_clima @Conagua_GCVer

PRONÓSTICO METEOROLÓGICO COSTERO

MIÉRCOLES 01 DE MAYO

- 1ª Del noroeste del Golfo de México a Punta Jerez (Puertos de Galveston, Matamoros y Soto la Marina).
- 2ª De Punta Jerez a Punta Delgada (Puertos de Tampico, Tuxpan y Nautla).
- 3ª De Punta Delgada a Coatzacoalcos (Puertos de Veracruz, Alvarado y Coatzacoalcos).
- 4ª Costas de Tabasco y Campeche (Puertos de Frontera, Cd. del Carmen y Campeche).
- 5ª Costas de Yucatán y Quintana Roo (Puertos de Progreso, Cancún, Cozumel y Chetumal).

REGIÓN	VIENTO, en km/h	OLEAJE, en metros
1ª	Este y Sureste de 25 a 35; con rachas de 55 a 65.	1.0 a 2.0
2ª	Este y Sureste de 25 a 35, con rachas de 50 a 60 incrementando hacia el final del periodo.	1.0 a 2.0
3ª	Este y Sureste de 25 a 35 con rachas de 50.	1.0 a 2.0
4ª	Este y Sureste de 25 a 35 con rachas de 50 a 60.	1.0 a 2.0
5ª	Este y Sureste de 25 a 35 con presencia de rachas de 50 a 60, principalmente frente a Yucatán y de 45 a 55 frente a Quintana Roo.	1.0 a 2.5



RECOMENDACIONES: *Atienda todas las indicaciones que emita Capitanía de Puertos.*

 **Despejado**
  **Nubosidad Dispersa**
  **Medio Nublado**
  **Nublado**
  **Lluvias**
  **Lluvias con tormenta**

<http://smn.conagua.gob.mx/es/>

 @conagua_clima @Conagua_GCVer