

## PRONÓSTICO METEOROLÓGICO PARA LAS PRÓXIMAS 96 HORAS

Período de validez:

Del sábado 27 al lunes 29 de abril de 2024

Número: 117

Viernes 26 de abril 2024

Hora de emisión: 14:00 h

### Resumen:

Para este período, la persistencia de la circulación anticiclónica en el Golfo de México mantendrá cielo despejado a medio nublado durante el fin de semana en la mayor parte de la vertiente oriental del país. No obstante, un canal de baja presión en el noreste y oriente del país y sobre el suroeste de dicho golfo, adicionalmente al ligero flujo de humedad hacia el interior de la república, pueden ocasionar nublados con lloviznas, chubascos (5.1 a 25 mm) y descargas eléctricas, especialmente en el norte, centro y suroeste tamaulipeco, así como en zonas montañosas desde el Tuxpan hasta el Tonalá, potencial que puede incrementarse durante el lunes, especialmente en norte de Tamaulipas y cuenca alta del Papaloapan, donde se prevén lluvias puntuales fuertes (25 a 50 mm). Durante las tormentas, no se descarta posibilidad para granizadas, especialmente en la montaña.

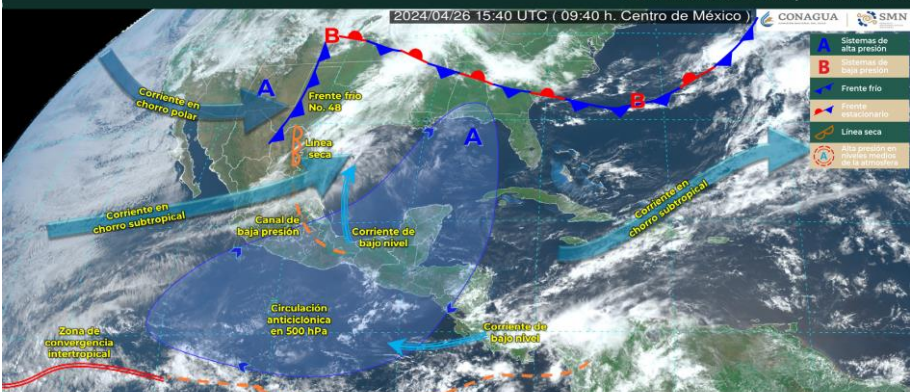
El viento, en Tamaulipas, dominará del Este, Sureste y Sur de 25 a 35 km/h y con rachas de 50 a 60 km/h en porciones del norte, centro y costa del estado. Para la mayor parte de Veracruz, se espera viento de componente Este con velocidades de 25 a 35 km/h, excepto en la costa norte del estado y en las cuencas medias del Papaloapan y Coatzacoalcos, donde se prevé domine del Sur y Sureste con rachas de 50 a 60 entre las tardes a mañana del sábado y domingo.

La temperatura diurna favorecerá ambiente caluroso a muy caluroso en Tamaulipas y en planicies y costa de Veracruz, así como cálido a caluroso en la porción de montaña, esperando una ligera disminución de la temperatura durante el lunes, no obstante, el ambiente seguirá cálido a caluroso en la mayor parte de la región.

### SISTEMAS METEOROLÓGICOS ACTUALES

26 de abril de 2024 / 10:00 horas

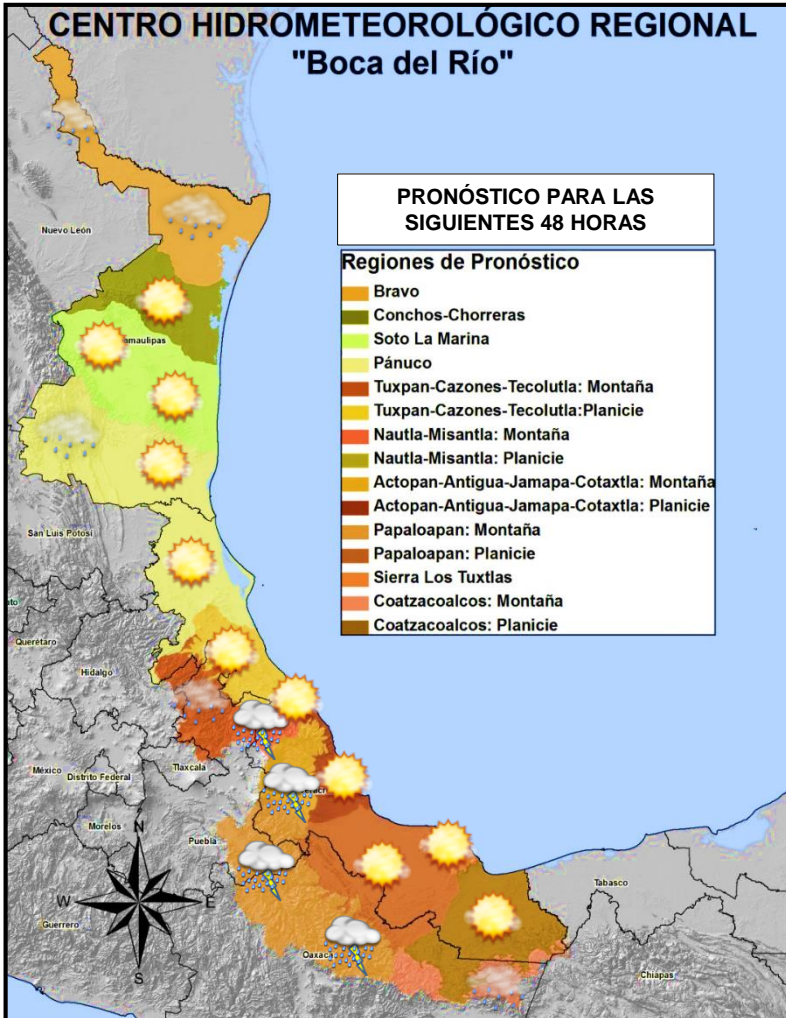
2024/04/26 15:40 UTC (09:40 h., Centro de México)



El nuevo frente frío No. 48 ha ingresado sobre el norte del territorio nacional, interactuará con una línea seca que se establecerá sobre el noreste del país y con las corrientes en chorro polar y subtropical, ocasionando rachas de viento fuertes a muy fuertes en ambas regiones, así como en el noroeste de México; lloviznas y chubascos en Baja California, Coahuila, Nuevo León y Tamaulipas, además de la probabilidad de formación de torbellinos o tornados en Coahuila, Nuevo León y Tamaulipas. Por otra parte, un canal de baja presión extendido sobre el oriente y sureste de la República Mexicana, aunado al ingreso de humedad del Océano Pacífico, Golfo de México y Mar Caribe, propiciará lloviznas y chubascos en dichas regiones, así como en zonas del centro de México y la Península de Yucatán, pronosticándose lloviznas puntuales fuertes en Puebla y Veracruz, además de evento de surada en costas de Tamaulipas y Veracruz.

**RECOMENDACIONES:** Atienda las indicaciones que emitan las Secretarías de Protección Civil Estatales y Capitanía de Puerto. Manténgase atento a las actualizaciones del pronóstico del tiempo.

De las 00:00 h del sábado 27 de abril a las 00:00 h del domingo 28 de abril de 2024.



### Sistemas Meteorológicos a seguir

**Circulación anticiclónica en el Golfo de México. Canal de baja presión en el noreste y oriente mexicano, así como en el suroeste del mismo golfo.**

#### TAMAULIPAS

Lluvia (mm)	Despejado a medio nublado y baja probabilidad de lluvias en la mayor parte de la entidad, excepto en el norte y suroeste, donde se prevén algunos nublados con posibles lloviznas aisladas.
Viento (km/h)	Sur y Sureste de 25 a 35 en la mayor parte de la entidad, así como posibles rachas de 60 a 70, especialmente en el norte, centro y costa del estado.
Ambiente	Caluroso a muy caluroso durante el día. Templado por la madrugada y noche.

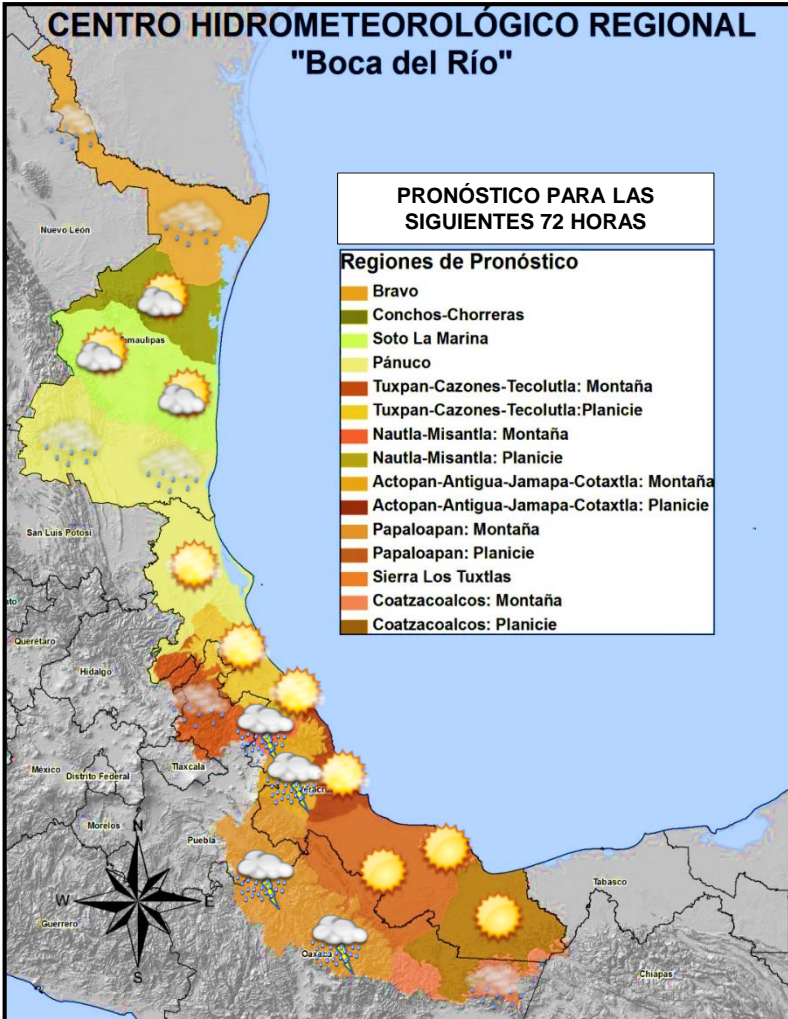
#### VERACRUZ

Lluvia (mm)	Despejado a medio nublado a lo largo de la región. Aumento de nublados por la tarde con posibilidad para lloviznas, chubascos (5.1 a 25) y actividad eléctrica, así como probable caída de granizo, especialmente en las cuencas altas desde el Cazones al Tonalá, siendo en las cuencas del Nautla, Jamapa-Cotaxtla y Papaloapan donde se prevé la mayor probabilidad.
Viento (km/h)	Componente Este de 25 a 35 sobre la mayor parte de la región; Sur y Sureste con rachas de 50, especialmente por la tarde y noche en la costa norte y en porciones medias de las cuencas del Papaloapan y Coatzacoalcos.
Ambiente	Caluroso a muy caluroso durante el día en planicies y costa, cálido a caluroso en la montaña; frío por la madrugada y noche en la sierra.





De las 00:00 h del domingo 28 de abril a las 00:00 h del lunes 29 de abril de 2024.



**Sistemas Meteorológicos a seguir**

**Circulación anticiclónica en el Golfo de México. Persistencia del canal de baja presión en el noreste y oriente mexicano y sobre el suroeste del mismo golfo.**

**TAMAULIPAS**

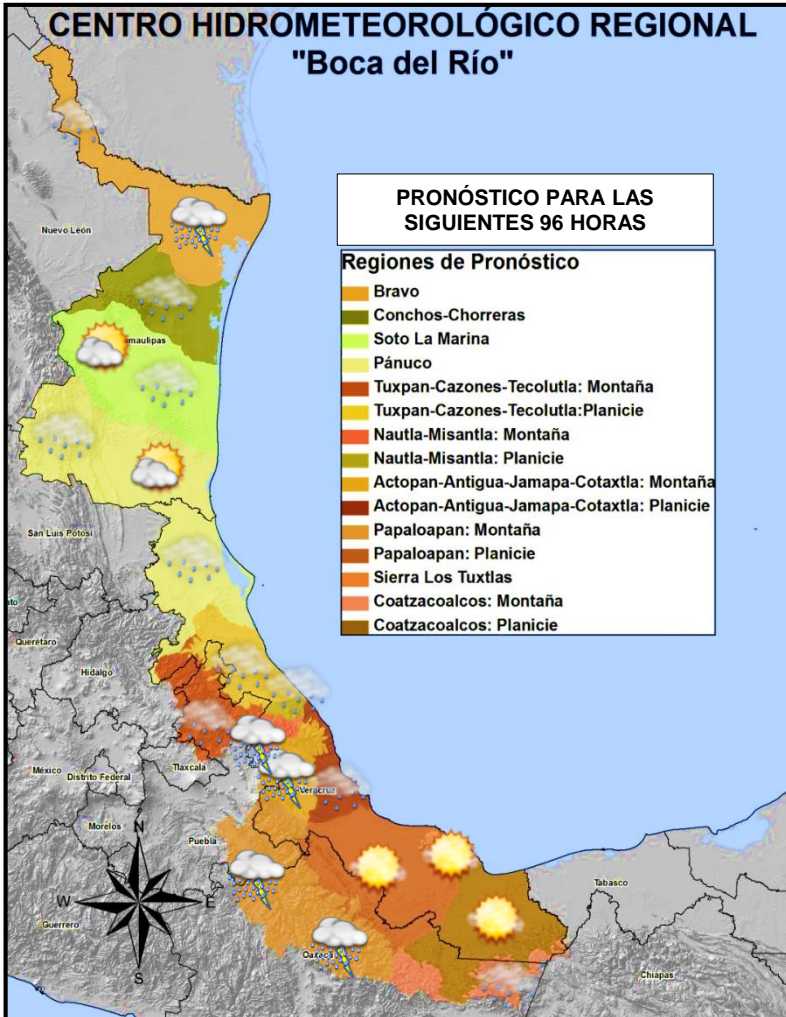
Lluvia (mm)	Nublados dispersos, especialmente en el norte, costa y sur del estado, donde es posible se presente lloviznas aisladas; en el resto continuará baja la probabilidad para precipitaciones.
Viento (km/h)	Este y Sureste de 25 a 35 y rachas de 50, especialmente en el norte, centro y costa. Durante el mediodía y primeras horas de la tarde, puede presentarse viento del Norte de 25 a 35 y algunas rachas de 45, especialmente en el noroeste y occidente.
Ambiente	Caluroso a muy caluros durante el día. Templado por la madrugada y noche.

**VERACRUZ**

Lluvia (mm)	Despejado a medio nublado a lo largo de la región, aumentando los nublados por la tarde con posibilidad para lloviznas, chubascos (5.1 a 25), actividad eléctrica y probable caída de granizo, en las cuencas altas desde el Tecolutla al Tonalá, siendo en la montañosa central y cuenca alta del Papaloapan donde se prevé la mayor probabilidad.
Viento (km/h)	Componente Este de 25 a 35 en la mayor parte de la región; Sur y Sureste con rachas de 50 a 60 en la costa norte y cuencas medias del Papaloapan y Coatzacoalcos, generalmente durante la madrugada, mañana y por la noche.
Ambiente	Caluroso a muy caluroso durante el día en planicies y costa, cálido a caluroso en la montaña; frío por la madrugada y noche en la sierra.



De las 00:00 h del lunes 29 de abril a las 00:00 h del martes 30 de abril de 2024.



### Sistemas Meteorológicos a seguir

**Circulación anticiclónica en la mayor parte del Golfo de México. Canal de baja presión en el noreste y oriente del país y suroeste del mismo golfo.**

#### TAMAULIPAS

Lluvia (mm)	Aumento de nublados con posibles lluvias de 5.1 a 25, especialmente en el norte, centro y suroeste, así como algunos eventos puntuales fuertes (25 a 50) en la zona de Matamoros y San Fernando.
Viento (km/h)	Este y Sureste de 25 a 35 y rachas de 50 por la tarde y noche, especialmente en el norte y centro del estado.
Ambiente	Caluroso durante el día. Templado por la madrugada y noche.

#### VERACRUZ

Lluvia (mm)	Aumento de nublados, especialmente en las porciones del norte, centro y montaña, donde es posible se presenten lloviznas, chubascos (5.1 a 25) y algunas tormentas fuertes (25 a 50), previéndose estas últimas en la cuenca alta del Papaloapan. Las lluvias pueden estar acompañadas por descargas eléctricas y probable caída de granizo, principalmente en la montaña.
Viento (km/h)	Componente Este de 25 a 35 en la mayor parte del estado, excepto en las cuencas del Papaloapan y Coatzacoalcos, donde se mantendrá viento del Sur y Sureste con algunas rachas de 45, especialmente por la madrugada y mañana.
Ambiente	Caluroso a muy caluroso durante el día en planicies y costa, cálido en la montaña; frío por la madrugada y noche en la sierra.

