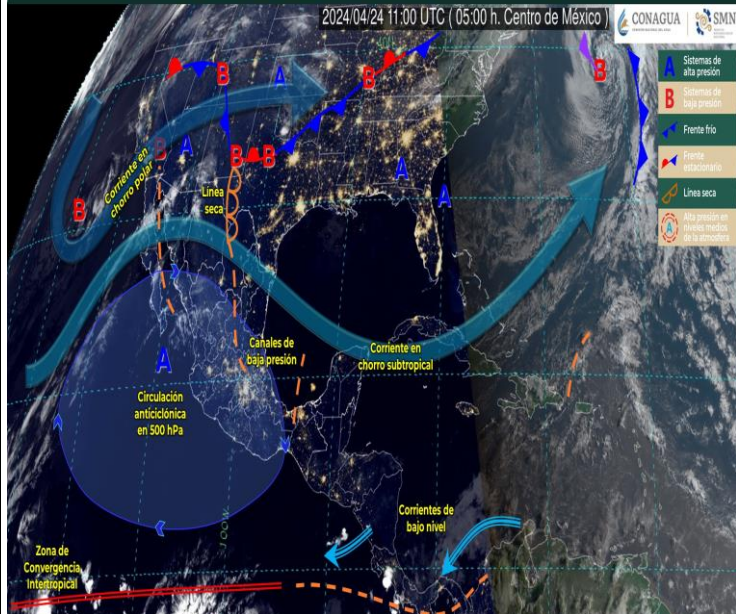


Pronóstico general del estado del tiempo, elaborado con información emitida por el Servicio Meteorológico Nacional.

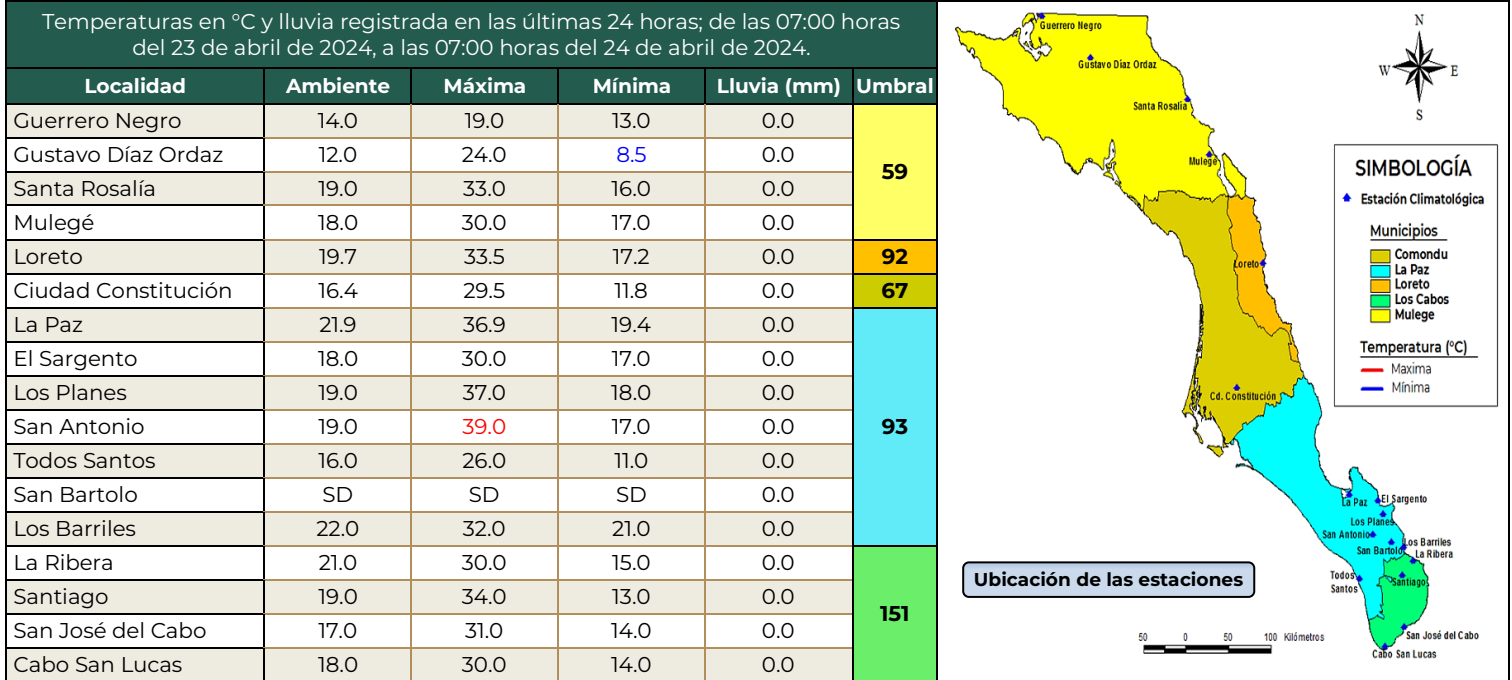
Pronóstico general para las próximas 24 horas.	Imagen interpretada de las 6:00 am de hoy (hora del centro).
<p>ESTE DÍA, SE PRONOSTICAN CHUBASCOS EN EL NORESTE, ORIENTE Y SURESTE DE MÉXICO, ADEMÁS DE LA PENÍNSULA DE YUCATÁN</p> <p>Para hoy, una línea seca sobre Coahuila, en interacción con canales de baja presión sobre el interior de México y con la humedad procedente de ambos océanos, ocasionarán lluvias y chubascos en el noreste, centro, oriente y sureste del país, incluida la Península de Yucatán. <i>Dichas lluvias podrían acompañarse de descargas eléctricas, rachas fuertes de viento y posible caída de granizo.</i> Por otra parte, una circulación de alta presión sobre el Golfo de México, provocará viento de componente sur (surada) sobre el noreste del territorio nacional. A su vez, las corrientes en chorro polar y subtropical propiciarán fuertes rachas de viento en el noroeste del territorio nacional, además de lluvias aisladas en Baja California. Finalmente, continuará el ambiente caluroso a muy caluroso con temperaturas superiores a 40 °C sobre entidades del occidente, sur y sureste del territorio nacional, así como en la Península de Yucatán.</p> <p>Intervalos de chubascos (5 a 25 mm): Tamaulipas, Puebla, Veracruz, Oaxaca, Chiapas, Yucatán y Quintana Roo.</p> <p>Lluvias aisladas (0.1 a 5 mm): Baja California, Coahuila, Nuevo León, San Luis Potosí, Querétaro, Hidalgo, Estado de México, Ciudad de México y Morelos.</p> <p>Las lluvias y chubascos podrían acompañarse de descargas eléctricas, rachas fuertes de viento y posible caída de granizo</p> <p>Península de Baja California: Cielo medio nublado durante el día, con lluvias aisladas en Baja California y sin lluvia en Baja California Sur. Por la mañana, ambiente fresco a templado y frío en zonas serranas de Baja California, con bancos de niebla en la costa occidental de Baja California. Por la tarde, ambiente caluroso a muy caluroso. Viento de componente oeste de 10 a 25 km/h con rachas de 50 a 70 km/h en el Golfo de California y con tolvaneras en Baja California, y de 40 a 60 km/h con posibles tolvaneras en Baja California Sur.</p> <p>Temperaturas máximas de 35 a 40 °C: Baja California, Baja California Sur, Sonora, Chihuahua, Zacatecas, Durango, Aguascalientes, G, Querétaro, Estado de México (suroeste), Puebla (suroeste), Veracruz y Quintana Roo.</p>	<div style="text-align: right; font-weight: bold; color: white; background-color: #004a99; padding: 5px;">SISTEMAS METEOROLÓGICOS ACTUALES</div> <p style="text-align: right; color: white;">No. 229 del 24 de abril de 2024 / 06:00 horas</p> <p style="text-align: right; color: white;">2024/04/24 11:00 UTC (05:00 h. Centro de México)</p> 

SIMBOLOGÍA <small>Para ver toda la simbología y su descripción, dar clic aquí.</small>	A	B											
--	----------	----------	--	--	--	--	--	--	--	--	--	--	--

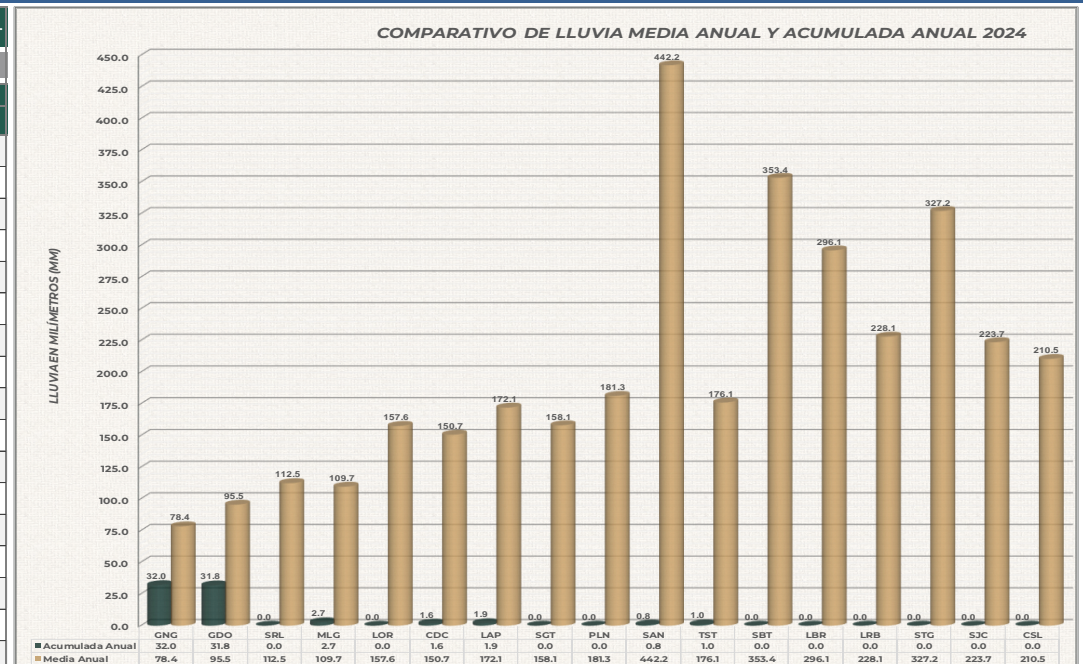
Pronóstico del tiempo para las próximas 24 h, en la ciudad de La Paz, B.C.S.			Estado del Cielo		Estado del tiempo, hoy a las 8:00 de la mañana en el Observatorio Meteorológico de La Paz, B.C.S.			
Temperatura Máxima	37	°C	Día		Despejado con intervalos nubosos.	Temperatura	23.2	°C
Temperatura Mínima	19	°C				Humedad Relativa	53	%
Viento (velocidad)	10 a 35	Día	Noche		Despejado con intervalos nubosos.	Presión Atmosférica	1013.2	hPa
Viento (velocidad)	10 a 30	Noche				Viento (velocidad)	7.5	Km/h
Viento (dirección)	S y NO	Día				Viento (dirección)	SSO	
Viento (dirección)	NO y S	Noche				Fenómenos diversos		

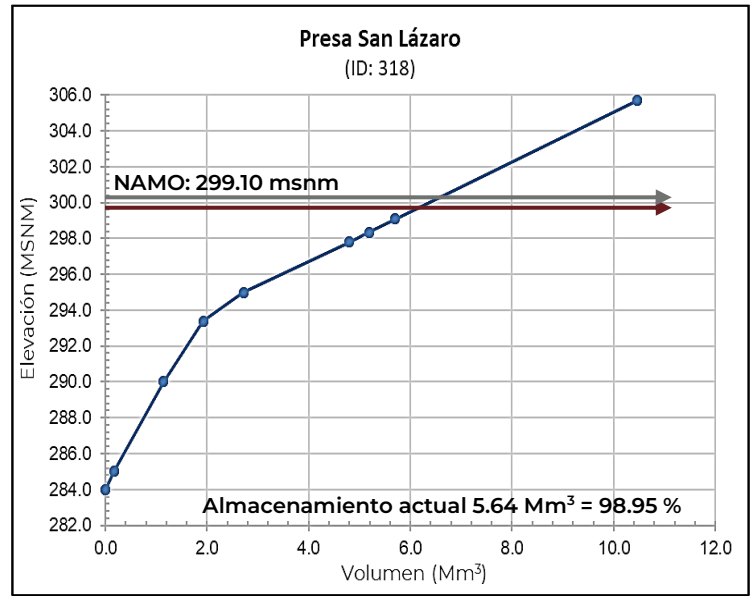
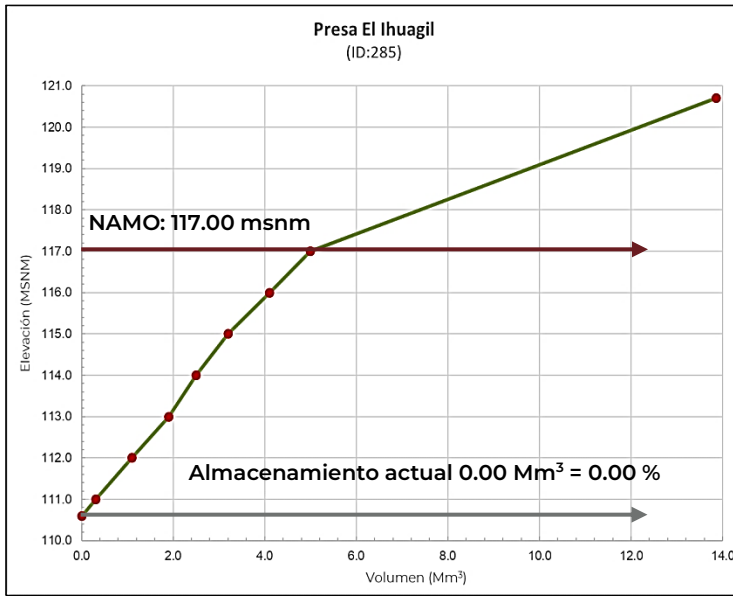
Pronóstico de hoy para las próximas 24 horas.	
Guerrero Negro	Predominará cielo con nublados matinales e intervalos nubosos el resto del día y la noche. Temperatura máxima de 22°C y mínima de 14°C. Vientos fuertes del NO de 20 a 40 km/h en el día y la noche.
Santa Rosalía	Predominará cielo despejado durante el día y con intervalos nubosos por la noche. Temperatura máxima de 34°C y mínima de 17°C. Vientos fuertes del O y NE de 15 a 40 km/h en el día y del O de 15 a 45 Km/h por la noche.
Loreto	Predominará cielo despejado durante el día y la noche. Temperatura máxima de 33°C y mínima de 19°C. Vientos del O y E de 15 a 30 km/h en el día y del SE y O de 10 a 20 por la noche.
Ciudad Constitución	Predominará cielo con intervalos nubosos durante el día y la noche. Temperatura máxima de 32°C y mínima de 14°C. Vientos fuertes del N y NO de 20 a 40 km/h en el día y de 10 a 30 km/h por la noche.
La Paz	Predominará cielo mayormente despejado con algunos intervalos nubosos durante el día y la noche. Temperatura máxima de 37°C y mínima de 19°C. Vientos del S y NO de 10 a 35 km/h en el día y del NO y S de 10 a 30 km/h por la noche.
Los Cabos	Predominará cielo despejado durante el día y la noche. Temperatura máxima de 32°C y mínima de 21°C. Vientos del N y SE de 15 a 30 km/h en el día y del O y SO de 10 a 25 km/h por la noche.

Boletín diario del estado del tiempo. Elabora: Juan Diego La Paz, Baja California Sur, miércoles 24 de abril del 2024.
Síntesis meteorológica en localidades representativas del estado en las últimas 24 horas.

 Predominaron condiciones de cielo despejado en la mayor parte del estado. La temperatura máxima registrada fue de **39.0°C** en la Localidad de San Antonio y la mínima fue de **8.5°C** en la localidad de Gustavo Díaz Ordaz. En la capital del estado, la temperatura máxima fue de **36.9°C** y la mínima de **19.4°C**.

COMPARATIVO DE LLUVIA MEDIA ANUAL Y ACUMULADA ANUAL 2024.

Acumulado del 01 de enero al 24 de abril de 2024			
LOCALIDAD		Lluvia en Milímetros (mm)	
		Acumulada Anual	Media Anual
GUERRERO NEGRO	GNG	32.0	78.4
GUSTAVO DIAZ ORDAZ	GDO	31.8	95.5
SANTA ROSALÍA	SRL	0.0	112.5
MULEGÉ	MLG	2.7	109.7
LORETO	LOR	0.0	157.6
CD. CONSTITUCIÓN	CDC	1.6	150.7
LA PAZ	LAP	1.9	172.1
EL SARGENTO	SGT	0.0	158.1
LOS PLANES	PLN	0.0	181.3
SAN ANTONIO	SAN	0.8	442.2
TODOS SANTOS	TST	1.0	176.1
SAN BARTOLO	SBT	0.0	353.4
LOS BARRILES	LBR	0.0	296.1
LA RIBERA	LRB	0.0	228.1
SANTIAGO	STG	0.0	327.2
SAN JOSÉ DEL CABO	SJC	0.0	223.7
CABO SAN LUCAS	CSL	0.0	210.5





Nombre de la Presa	Municipio	Capacidad Total de Almacenamiento					Gasto (m ³ /s)		Almacenamiento Actual		
		NAMO	Volumen	NAME	Volumen	Capacidad Total	Vertedor	Obra de toma	Elevación	24/04/2024	
		(msnm)	(Mm ³)	(msnm)	(Mm ³)	(Mm ³)			(msnm)	(Mm ³)	%
"LA PALMA" (ID: 683)	Los Cabos	347.88	15.03	354.55	8.27	23.30	0.0	5.00	345.00	12.21	81.24
Gral. Agustín Olachea Avilés "SANTA INÉS" (ID: 282)	La Paz	289.10	11.0	293.40	10.0	21.00	0.00	0.00	275.00	1.85	16.82
"BUENA MUJER" (ID: 286)	La Paz	367.15	8.0	370.45	6.0	14.00	0.00	0.00	351.80	2.75	34.38
Alberto Andrés Alvarado Arámburo "LA HIGUERILLA" (ID: 598)	Comondú	181.00	7.89	185.00	5.81	13.70	0.00	0.00	172.44	1.46	18.50
"IHUAGIL" (ID:285)	Comondú	117.00	5.14	120.70	13.86	19.00	0.00	0.00	110.60	0.00	0.00
"SAN LÁZARO" (ID: 318)	Los Cabos	299.10	5.70	305.68	5.0	10.70	0.00	0.00	299.00	5.64	98.95
Totales			52.76							23.91	45.32