CONAGUA
COMISIÓN NACIONAL DEL AGUA

SMN
SERVICIO METEOROLÓGICO NACIONAL

Centro Hidrometeorológico Regional Boca del Río
Servicio Meteorológico Nacional, fuente oficial del Gobierno de México

PRONÓSTICO METEOROLÓGICO PARA LAS PRÓXIMAS 24 HORAS

Número: 162
Jueves 21 de marzo 2024
Hora de emisión: 18:00 h

Periodo de validez:

De las 18:00 h del jueves 21 a las 18:00 h del viernes 22 de marzo de 2024.

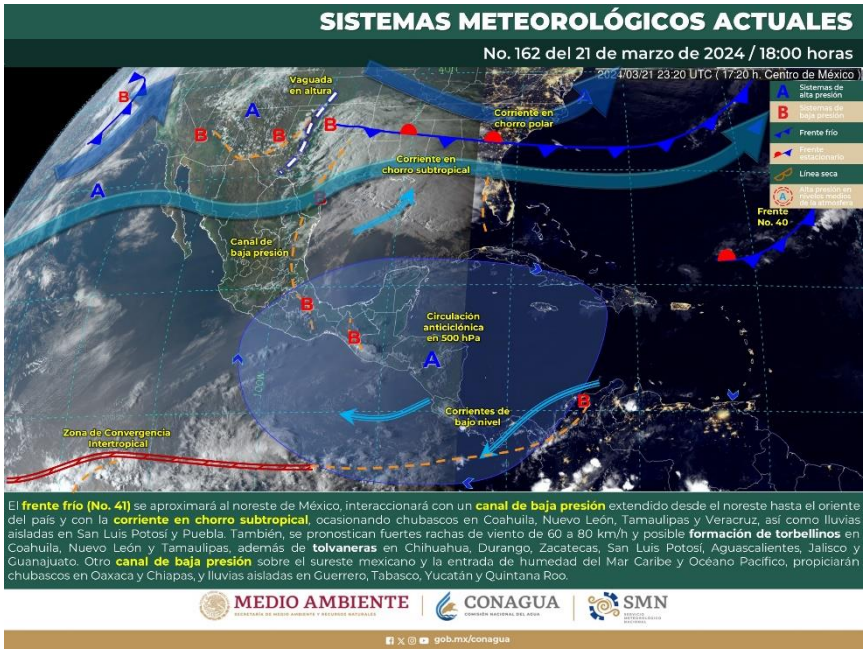

Resumen:

La circulación anticiclónica de niveles bajos de la atmósfera extendida sobre el Golfo de México mantendrá las condiciones de cielo despejado a medio nublado con bajo potencial de lluvias en la región, no obstante, el ingreso de humedad en combinación durante esta noche en la región. No obstante, el establecimiento de un canal de baja presión durante la mañana del viernes ocasionar desarrollo de nublados con probabilidad para lluvias e intervalos de chubascos (5.1 a 25 mm) de manera aislada en zonas montañosas de las cuencas de los ríos La Antigua, Jamapa y Papaloapan de la entidad veracruzana; lluvias escasas o lloviznas (0.1 a 5 mm); lluvias escasas o lloviznas (0.1 a 5 mm) en el resto de las zonas montañosas desde la cuenca del río Tuxpan hasta el Nautla. Para Tamaulipas el potencial de lluvias será limitado.

El viento en Tamaulipas dominará del Sur y Sureste durante esta noche, rolando al Norte a partir de la mañana del viernes en ambos casos de 25 a 35 km/h. De igual manera, sobre la entidad veracruzana será del Sur y Sureste de 25 a 35 km/h, con rachas de 60 a 70 km/h en porciones bajas de las cuencas de los ríos Coatzacoalcos y Papaloapan, Los Tuxtlas y regiones de Orizaba y Valle de Perote, previendo role al Norte a partir de la mañana del viernes.

El ambiente diurno se percibirá caluroso a muy caluroso sobre Tamaulipas, así como en planicies y costas de Veracruz; cálido en zonas montañosas; manteniéndose frío por la noche y madrugada sobre zonas serranas.

Temperaturas mínimas para el viernes: *Tuxpan 31°C, Martínez de la Torre 32°C, Xalapa 28°C, Veracruz 30°C, Orizaba 27°C, Catemaco 32°C, Coatzacoalcos 32°C.*

Nota: Se prevé que al final de este periodo de pronóstico el frente frío Núm. 41 ingrese sobre Tamaulipas.

RECOMENDACIONES: Atienda las indicaciones que emitan las Secretarías de Protección Civil Estatales y Capitanía de Puertos. Manténgase informado de las actualizaciones del pronóstico del tiempo.

http://smn.conagua.gob.mx/es/ @conagua_clima @Conagua_GCVer

Centro Hidrometeorológico Regional Boca del Río, Ver., Privada Prof. César Luna Bauza, S/N, Col. Ylang Ylang, C.P. 94298, Boca del Río, Ver.
Tel: (229) 923 3950, Ext. 1568; Correo Electrónico: chmr.bocadelrio@conagua.gob.mx;

SPS

CONAGUA
COMISIÓN NACIONAL DEL AGUA

SMN
SERVICIO METEOROLÓGICO NACIONAL

Centro Hidrometeorológico Regional Boca del Río

Servicio Meteorológico Nacional, fuente oficial del Gobierno de México

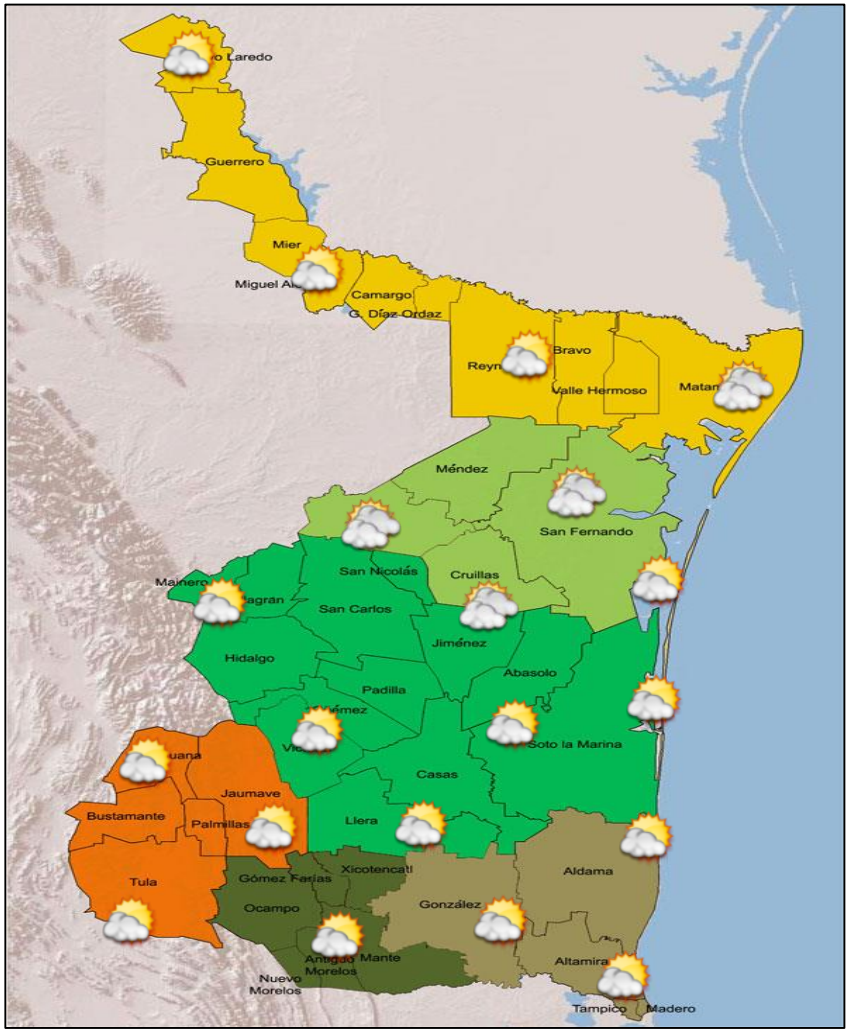

Regiones	Cielo	Lluvia (mm)	Viento (km/h)
Región Fronteriza		Baja probabilidad.	Sur y Sureste de 25 a 35, rolando al Norte durante la mañana del viernes.
Valle de San Fernando		Baja probabilidad.	Sur y Sureste de 25 a 35, rolando al Norte durante la mañana del viernes.
Región Central		Baja probabilidad.	Sur y Sureste de 25 a 35, rolando al Norte durante la mañana del viernes.
Altiplano		Baja probabilidad.	Sur y Sureste de 20 a 30, rolando al Norte durante la mañana del viernes.
Región Mante		Baja probabilidad.	Sur y Sureste de 25 a 35, rolando al Norte durante la mañana del viernes.
Región Sur		Baja probabilidad.	Sur y Sureste de 25 a 35, rolando al Norte durante la mañana del viernes.

http://smn.conagua.gob.mx/es/ @conagua_clima @Conagua_GCVer

Centro Hidrometeorológico Regional Boca del Río, Ver., Privada Prof. César Luna Bauza, S/N, Col. Ylang Ylang, C.P. 94298, Boca del Río, Ver.
Tel: (229) 923 3950, Ext. 1568; Correo Electrónico: chmr.bocadelrio@conagua.gob.mx;

CONAGUA
COMISIÓN NACIONAL DEL AGUA

SMN
SERVICIO METEOROLÓGICO NACIONAL

Centro Hidrometeorológico Regional Boca del Río

Servicio Meteorológico Nacional, fuente oficial del Gobierno de México

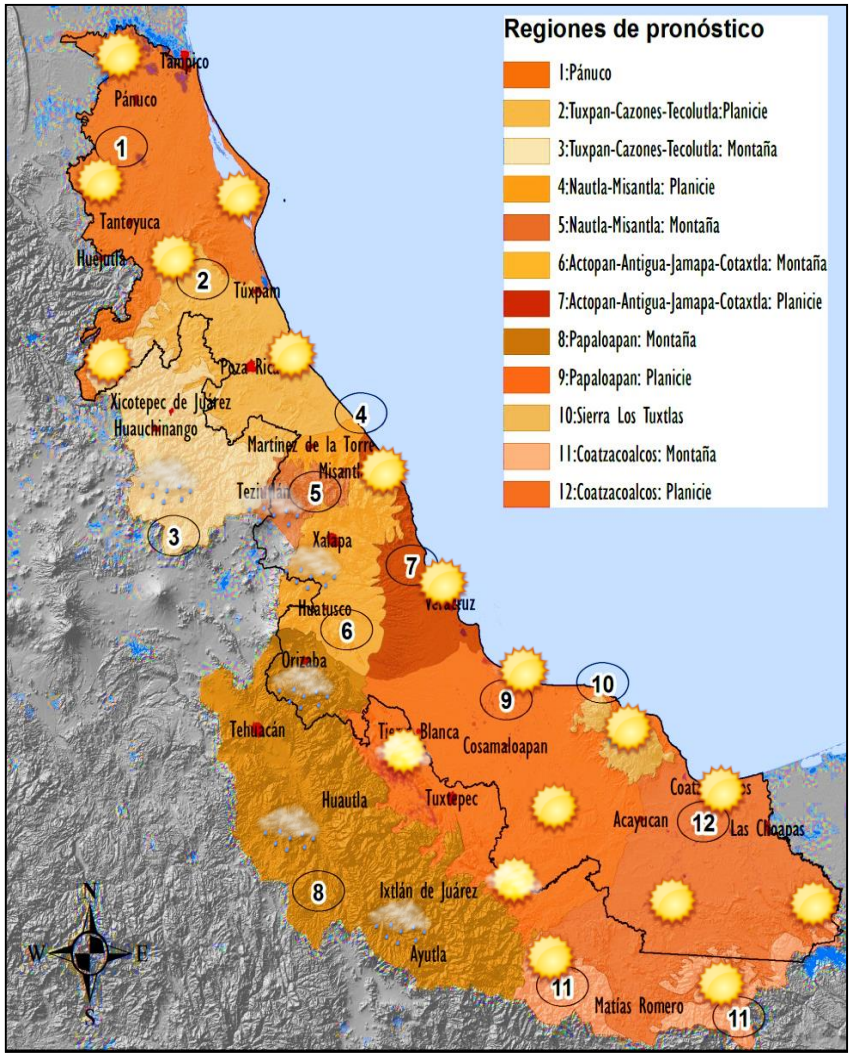

Regiones	Cielo	Lluvia (mm)	Viento (km/h)
1		Baja probabilidad.	Sur y Sureste de 25 a 35, rolando al Norte a partir de la mañana del viernes
2		Baja probabilidad.	Sur y Sureste de 25 a 35, rolando al Norte a partir de la mañana del viernes
3		Aisladas de 0.1 a 5	
4		Baja probabilidad.	Sur y Sureste de 25 a 35, rolando al Norte a partir de la mañana del viernes.
5		Aisladas de 0.1 a 5	
6		Puntuales de 5.1 a 25	Este y Sureste de 25 a 35, rolando al Norte a partir de la mañana del viernes.
7		Baja probabilidad.	
8		Puntuales de 5.1 a 25	Sur y Sureste de 25 a 35, con rachas de 60 a 80 en porciones bajas, rolando al Norte a partir de la mañana del viernes.
9		Baja probabilidad.	
10		Baja probabilidad.	
11		Baja probabilidad.	Sur y Sureste de 25 a 35, con rachas de 60 a 80 en porciones bajas, rolando al Norte a partir de la mañana del viernes.
12		Baja probabilidad.	

Despejado | Nubosidad Dispersa | Medio Nublado | Nublado | Lluvias | Lluvias con tormenta

http://smn.conagua.gob.mx/es/ @conagua_clima @Conagua_GCVer

Centro Hidrometeorológico Regional Boca del Río, Ver., Privada Prof. César Luna Bauza, S/N, Col. Ylang Ylang, C.P. 94298, Boca del Río, Ver.
Tel: (229) 923 3950, Ext. 1568; Correo Electrónico: chmr.bocadelrio@conagua.gob.mx;