

INVENTARIO GENERAL POR EXPEDIENTES

Unidad Administrativa: CGACCyE Coordinación General de Adaptación al Cambio Climático y Ecología
Área productora: CGACCyE Coordinación General de Adaptación al Cambio Climático y Ecología
Fondo documental: INECC Instituto Nacional de Ecología y Cambio Climático
Sección documental: 25 Generación de conocimiento científico y tecnológico en materia de ecología y cambio climático
Serie documental: 25.2 Información técnica para la definición e implementación de la política de cambio climático, sustentabilidad y crecimiento verde
Subserie documental:

Fecha de elaboración: 29/09/2023


Núm. Consecutivo	Núm. Caja	Código de clasificación archivística del expediente	Título del expediente	Descripción del asunto del expediente	Fechas extremas		Volumen		Soporte			Tradición documental		Valor documental				Vigencia documental		Condiciones de acceso		Ubicación topográfica en AT	Observaciones
					Inicio	Final	Fojas	Doc.E	Físico	Elect.	Original	Copia	A	L	F	C	AT	AC	C/D	C/S	P/M/N		
1	N/A	INECC/25.2/01/2023/400	Información cartográfica sobre el Plan de Acción para el Manejo Integral de Cuencas (PAMIC) del río La Antigua	Contiene información sobre el Plan de Acción para el Manejo Integral de Cuencas, solicitado por la Comisión Municipal de Agua Potable y Saneamiento de Xalapa. La carpeta contiene solicitud y respuesta. Folio: INECC2023-0099	17/01/2023	24/01/2023	7	2	-	X	X	-	X	-	-	-	-	2	3	-	-	P2A/Carpeta/compartida/Archivo/2023/2.5.2	
2	N/A	INECC/25.2/02/2023/400	Información para el estudio previo justificativo para el establecimiento de un Área Natural Protegida ubicada en el sureste de la Ciudad de México en la alcaldía Tláhuac y en los municipios de Valle de Chalco Solidaridad y Chalco, en el estado de México	Contiene insumos para apoyar la justificación para el establecimiento de un área natural protegida en el municipio de Valle de Chalco Solidaridad y Chalco en el estado de México, solicitado por la Comisión Nacional de Áreas Naturales Protegidas. La carpeta contiene solicitud, respuesta y anexos. Folio: INECC2023-0302	07/02/2023	30/03/2023	15	4	-	X	X	-	X	-	-	-	-	2	3	-	-	P2A/Carpeta/compartida/Archivo/2023/2.5.2	
3	N/A	INECC/25.2/03/2023/400	Información sobre riesgos y vulnerabilidad, para apoyar el Programa Estatal de Cambio Climático de Nuevo León y zona Metropolitana de Monterrey	Contiene información sobre análisis de riesgos y vulnerabilidad para apoyar el Programa Estatal de Cambio Climático, solicitado por la Secretaría de Medio Ambiente del gobierno del estado de Nuevo León. La carpeta contiene solicitud y respuesta. Folio: INECC2023-0448	08/02/2023	23/02/2023	7	3	-	X	X	-	X	-	-	-	-	2	3	-	-	P2A/Carpeta/compartida/Archivo/2023/2.5.2	
4	N/A	INECC/25.2/04/2023/400	Insumos para apoyar el segundo Informe Nacional sobre la implementación del Consenso de Montevideo sobre Población y Desarrollo	Contiene insumos para apoyar las medidas prioritarias del Capítulo G. Desigualdad territorial, movilidad espacial y vulnerabilidad, como parte del Segundo Informe Nacional sobre la Implementación del Consenso de Montevideo sobre Población y Desarrollo, solicitado por la Secretaría de Medio Ambiente y Recursos Naturales. La carpeta contiene solicitud y respuesta. Folio: INECC2023-0535	28/02/2023	06/03/2023	5	2	-	X	X	-	X	-	-	-	-	2	3	-	-	P2A/Carpeta/compartida/Archivo/2023/2.5.2	
5	N/A	INECC/25.2/05/2023/400	Información de los municipios más vulnerables, priorizados por el Atlas Nacional de Vulnerabilidad al Cambio Climático	Contiene información sobre los Municipios Vulnerables al cambio climático, solicitado por la Secretaría de Bienestar. La carpeta contiene solicitud, respuesta y anexos. Folio: INECC2023-0598	08/03/2023	08/03/2023	5	3	-	X	X	-	X	-	-	-	-	2	3	-	-	P2A/Carpeta/compartida/Archivo/2023/2.5.2	
6	N/A	INECC/25.2/06/2023/400	Información de las vulnerabilidades actuales y futuras, relacionadas con el Atlas Nacional de Vulnerabilidad al Cambio climático	Contiene información sobre las vulnerabilidades del ANVCC, solicitadas por BANXICO. La carpeta contiene solicitud, respuesta y anexos. Folio: INECC2023-0849	30/03/2023	12/06/2023	18	6	-	X	X	-	X	-	-	-	-	2	3	-	-	P2A/Carpeta/compartida/Archivo/2023/2.5.2	

7	N/A	INECC/25.2/07/2023/400	Información de los municipios más vulnerables al cambio climático, de acuerdo al Atlas Nacional de Vulnerabilidad al Cambio Climático	Contiene información sobre los municipios más vulnerables al cambio climático, de acuerdo al Atlas Nacional de Vulnerabilidad al Cambio Climático, solicitados por la Secretaría de Recursos Naturales y Medio Ambiente del Estado de Durango. La carpeta contiene solicitud, respuesta y anexos. Folio: INECC2023-0636	13/03/2023	04/04/2023	70	11	-	X	X	-	X	-	-	-	2	3	-	-	P2A/Carpeta/compartida/Arquivo/2023/2 S.2
8	N/A	INECC/25.2/08/2023/400	Información para el estudio previo justificativo para el establecimiento de un Área Natural Protegida en la zona conocida como Manglares de Puerto Morelos, Quintana Roo.	Contiene insumos para apoyar la justificación para el establecimiento de un área natural protegida conocida como Manglares de Puerto Morelos, Quintana Roo, solicitado por la Comisión Nacional de Áreas Naturales Protegidas. La carpeta contiene solicitud, respuesta y anexos. Folio: INECC2023-809	03/04/2023	19/04/2023	19	4	-	X	X	-	X	-	-	-	2	3	-	-	P2A/Carpeta/compartida/Arquivo/2023/2 S.2
9	N/A	INECC/25.2/09/2023/400	Información para el estudio previo justificativo para el establecimiento de un Área Natural Protegida en la zona conocida como Cotorra Serrana municipio de Madera, estado de Chihuahua	Contiene insumos para apoyar la justificación para el establecimiento de un área natural protegida conocida como Cotorra Serrana municipio de Madera, estado de Chihuahua, solicitado por la Comisión Nacional de Áreas Naturales Protegidas. La carpeta contiene solicitud, respuesta y anexos. Folio: INECC2023-836	12/04/2023	25/05/2023	25	3	-	X	X	-	X	-	-	-	2	3	-	-	P2A/Carpeta/compartida/Arquivo/2023/2 S.2
10	N/A	INECC/25.2/10/2023/400	Información para el estudio previo justificativo para 14 Áreas Naturales Protegidas, de carácter federal	Contiene insumos para apoyar la justificación para el establecimiento de 14 áreas naturales protegidas, solicitado por la Comisión Nacional de Áreas Naturales Protegidas. Proyectos ANPs: *San Quintín, Baja California *Nopoló y Puerto Escondido, Baja California Sur *Playa Espirito, Sinaloa *Ixtapa Norte e Ixtapa Sur, Guerrero *Bajos de Coyula, Huatulco 2 y Ricardo Flores Magón, Oaxaca *El table, San Buenaventura, Playa Delfines, El Aeroilto y Majahual, Quintana Roo. La carpeta contiene solicitud, respuesta y anexos. Folio: INECC2023-1011	27/04/2023	19/05/2023	28	3	-	X	X	-	X	-	-	-	2	3	-	-	P2A/Carpeta/compartida/Arquivo/2023/2 S.2
11	N/A	INECC/25.2/11/2023/400	Información científica y técnica para apoyar al entendimiento de los efectos del cambio climático sobre la biodiversidad	Contiene insumos para apoyar el entendimiento de los efectos del cambio climático sobre la biodiversidad y de cómo el mantenimiento de la biodiversidad aporta a la mitigación, adaptación y reducción de riesgo de desastres, solicitado por la Comisión Nacional para el Conocimiento y Uso de la Biodiversidad. La carpeta contiene solicitud, respuesta y anexo. Folio: INECC2023-1120	08/05/2023	23/05/2023	49	3	-	X	X	-	X	-	-	-	2	3	-	-	P2A/Carpeta/compartida/Arquivo/2023/2 S.2
12	N/A	INECC/25.2/12/2023/400	Información para apoyar la Actualización de la Estrategia Nacional de Cambio Climático	Contiene insumos para apoyar la Actualización de la Estrategia Nacional de Cambio Climático, solicitado por la Secretaría de Medio Ambiente y Recursos Naturales. La carpeta contiene solicitud, respuesta y anexo. Folio: INECC2023-1286	25/05/2023	25/06/2023	4	3	-	X	X	-	X	-	-	-	2	3	-	-	P2A/Carpeta/compartida/Arquivo/2023/2 S.2


13	N/A	INECC/2S.2/13/2023/400	Información del mapa interactivo que describe la diversidad biológica y cultural del país y el Atlas Nacional de Vulnerabilidad al Cambio Climático	Contiene información sobre el mapa interactivo que describe la diversidad biológica y cultural del país y el Atlas Nacional de Vulnerabilidad al Cambio Climático, solicitados por la Comisión Nacional Forestal La carpeta contiene solicitud, respuesta y anexo Folio: INECC2023-1388	08/06/2023	26/06/2023	7	4	-	X	X	-	X	-	-	-	2	3	-	-	P2A/Carpeta/ compartida/A rchivo/2023/2 S.2
14	N/A	INECC/2S.2/14/2023/400	Información de datos específicos de proyecciones de cambio climático para precipitación	Contiene información sobre datos específicos sobre proyecciones de cambio climático para precipitación solicitados por la Comisión Nacional del Agua. La carpeta contiene solicitud, respuesta y anexo Folio: INECC2023-1398	07/06/2023	26/06/2023	5	3	-	X	X	-	X	-	-	-	2	3	-	-	P2A/Carpeta/ compartida/A rchivo/2023/2 S.2
15	N/A	INECC/2S.2/15/2023/400	Información para el estudio previo justificativo para 12 Áreas Naturales Protegidas, con el carácter de santuario	Contiene insumos para apoyar la justificación para establecimiento de 12 áreas naturales protegidas, con el carácter de Santuarios solicitado por la Comisión Nacional de Áreas Naturales Protegidas. Proyecto ANPs: *Playa Huizache Calmero, Sinaloa *Playa Mismaloya, Playa Teopa, Playa Cuitzmala, Playa El Tecuán, Jalisco *Playa Maruata, Playa Mexiquillo, Michoacán *Playa Piedra de Tlacoyunque, Playa Tierra Colorada, Guerrero *Playa Chachahua, Oaxaca *Playa Puerto Arista, Chiapas *Playa Río Lagartos, Yucatán La carpeta contiene solicitud, respuesta y anexos Folio: INECC2023-1503	27/06/2023	13/07/2023	186	14	-	X	X	-	X	-	-	-	2	3	-	-	P2A/Carpeta/ compartida/A rchivo/2023/2 S.2
16	N/A	INECC/2S.2/16/2023/400	Información para apoyar el Decreto por el que se declara Área Natural Protegida, con carácter de Parque Nacional, a la región denominada Sierra de Órganos, estado de Zacatecas	Contiene insumos para apoyar el Decreto por el que se declara Área Natural Protegida, con carácter de Parque Nacional, a la región denominada Sierra de Órganos, estado de Zacatecas, solicitado por la Comisión Nacional de Áreas Naturales Protegidas. Folio: INECC2023-1781	17/07/2023	31/08/2023	27	4	-	X	X	-	X	-	-	-	2	3	-	-	P2A/Carpeta/ compartida/A rchivo/2023/2 S.2
17	N/A	INECC/2S.2/17/2023/400	Información para apoyar el Decreto por el que se declara Parque Nacional a las montañas que forman la Sierra de San Pedro Mártir, ubicadas en Ensenada, Distrito Norte de Baja California en el estado de Baja California	Contiene información documental para apoyar el Decreto por el que se declara Parque Nacional a las montañas que forman la Sierra de San Pedro Mártir, ubicadas en Ensenada, Distrito Norte de Baja California, solicitado por la Comisión Nacional de Áreas Naturales Protegidas. Folio: INECC2023-1906	03/08/2023	31/08/2023	29	4	-	X	X	-	X	-	-	-	2	3	-	-	P2A/Carpeta/ compartida/A rchivo/2023/2 S.2
18	N/A	INECC/2S.2/18/2023/400	Información relativa a la metodología para realizar una valoración económica de la polinización como servicio ecosistémico	Contiene información relacionada con la metodología para realizar una valoración económica de la polinización como servicio ecosistémico, solicitado por un ciudadano Folio: INECC2023-1970	09/08/2023	21/08/2023	4	3	-	X	X	-	X	-	-	-	2	3	-	-	P2A/Carpeta/ compartida/A rchivo/2023/2 S.2
19	N/A	INECC/2S.2/19/2023/400	Información para apoyar el Programa de Manejo del Área Natural Protegida, con carácter de Área de Protección de Flora y Fauna, de la región conocida como Laguna de Términos, estado de Campeche	Contiene información para apoyar el Programa de Manejo del Área Natural Protegida, con carácter de Área de Protección de Flora y Fauna, de la región conocida como Laguna de Términos, ubicada en los municipios de Carmen, Palizada y Champotón, estado de Campeche, solicitado por la Comisión Nacional de Áreas Naturales Protegidas. Folio: INECC2023-1979	10/08/2023	27/09/2023	34	5	-	X	X	-	X	-	-	-	2	3	-	-	P2A/Carpeta/ compartida/A rchivo/2023/2 S.2

20	N/A	INECC/25.2/20/2023/400	Información para apoyar el Programa de Manejo de la Reserva de la Biosfera Los Petenes, ubicadas en el estado de Campeche	Contiene información para apoyar el Programa de Manejo de la Reserva de la Biosfera Los Petenes, ubicadas en el estado de Campeche, solicitado por la Comisión Nacional de Áreas Naturales Protegidas. Folio: INECC2023-1881	01/08/2023	27/09/2023	34	5	-	X	X	-	X	-	-	-	2	3	-	-	P2A/Carpeta/ compartida/A rchivo/2023/2 S.2
21	N/A	INECC/25.2/21/2023/400	Información para apoyar el Programa de Manejo de la Reserva de la Biosfera, conocida como Pantanos de de Centla, estado de Tabasco	Contiene información para apoyar el Programa de Manejo de la Reserva de la Biosfera, conocida como Pantanos de de Centla, ubicada en los municipios de Centla, Jonutla y Macuspana, en el estado de Tabasco, solicitado por la Comisión Nacional de Áreas Naturales Protegidas. Folio: INECC2023-1879	01/08/2023	27/09/2023	33	5	-	X	X	-	X	-	-	-	2	3	-	-	P2A/Carpeta/ compartida/A rchivo/2023/2 S.2
22	N/A	INECC/25.2/22/2023/400	Información para apoyar el Programa de Manejo del Área de Protección de Flora y Fauna Maderas del Carmen, ubicada en el estado de Coahuila	Contiene información para apoyar el Programa de Manejo del Área de Protección de Flora y Fauna Maderas del Carmen, ubicada en los municipios de Múzquiz, Villa Acuña y Ocampo, estado de Coahuila, solicitado por la Comisión Nacional de Áreas Naturales Protegidas. Folio: D2023-0260	30/08/2023	12/09/2023	25	4	-	X	X	-	X	-	-	-	2	3	-	-	P2A/Carpeta/ compartida/A rchivo/2023/2 S.2


Elaboró
Personal del Área


Anallely Hernández González
Profesional Ejecutiva

Revisó
Responsable de Archivo de Trámite


Marina Romero Cázares
Jefa de Departamento en Gestión Institucional de
Adaptación al Cambio Climático

Autorizó
Titular


Edy Hernández Rivera
Coordinador General de Adaptación al
Cambio Climático y Ecología

Doc.E= Documentos electrónicos. Elect.= Electrónico. A= Administrativo. L= Legal. F= Fiscal. C= Contable. AT= Archivo de Trámite, AC= Archivo de Concentración. R= Reservado. C/D= Clasificado/Desclasificado. C= Clasificado. C/S= Clasificado como confidencial /Susceptible de contener datos personales.

F-IGE/Rev. 0/Jun2021