

ORDENAMIENTO TERRITORIAL, EN LA REDUCCIÓN DE RIESGOS DE DESASTRES;

Política Nacional de Ordenamiento Territorial y
Gestión Integral de Riesgo de Desastres

Enero 2023



DESARROLLO TERRITORIAL

SECRETARÍA DE DESARROLLO AGRARIO, TERRITORIAL Y URBANO



2023
AÑO DE
Francisco
VILLA

EL REVOLUCIONARIO DEL PUEBLO

¿Qué son la Estrategia Nacional de Ordenamiento Territorial (ENOT) y el Programa Nacional de Ordenamiento Territorial y D.U. PNOTDU?

Plan Nacional de Desarrollo

Sistema General de Planeación Territorial

ESTRATEGIA NACIONAL DE ORDENAMIENTO TERRITORIAL (2020-2040)

PROGRAMA NACIONAL DE ORDENAMIENTO TERRITORIAL Y DESARROLLO URBANO (2021-2024)

Programas Estatales de Ordenamiento Territorial y Desarrollo Urbano

Programas de Zonas Metropolitanas o Conurbaciones


Planes o Programas Municipales de Desarrollo Urbano

Planes o Programas de Desarrollo Urbano derivados

Es el **instrumento rector** que, configuran la **dimensión espacial y territorial del desarrollo de México** en un horizonte de mediano y largo plazo hacia el **2040**.

Es el elemento **transversal de las políticas de la APF** y de los sectores público, social y privado en materia de OT y DU





ESTRATEGIA NACIONAL DE ORDENAMIENTO TERRITORIAL 2020-2040



DESARROLLO TERRITORIAL

SECRETARÍA DE DESARROLLO AGRARIO, TERRITORIAL Y URBANO

3. La Estrategia

24

Metas vinculadas a contribuir con los ODS



DESARROLLO TERRITORIAL

SECRETARÍA DE DESARROLLO AGRARIO, TERRITORIAL Y URBANO

- 1 Bienestar**
- 2 Seguridad alimentaria**
- 3 Eficiencia productiva agrícola**
- 4 Equipamiento básico**
- 5 Educación básica universal**
- 6 Educación para mejores oportunidades**
- 7 Equidad en la gestión territorial**
- 8 Equidad en la propiedad social**
- 9 Equidad en la economía**
- 10 Economía incluyente**
- 11 Economía local**
- 12 Investigación aplicada.**
- 13 Innovación e industria**
- 14 Brecha de desigualdad**
- 15 Acceso universal a zonas verdes**
- 16 Comunidades sostenibles**
- 17 Movilidad sostenible**
- 18 Ciudades compactas**
- 19 Instrumentos territoriales**
- 20 Gestión integral de los residuos sólidos**
- 21 Conservación de ecosistemas**
- 22 Protección de ecosistemas**
- 23 Protección de bosques**
- 24 Instrumentos para la Gestión Integral de Riesgos**



3. La Estrategia

Instrumentos de Gestión Integral de Riesgos



DESARROLLO TERRITORIAL

SECRETARÍA DE DESARROLLO AGRARIO, TERRITORIAL Y URBANO



Para el año **2040**, en México se habrá fortalecido la **capacidad de adaptación a los riesgos de desastre**, relacionados con fenómenos naturales de origen hidrometeorológico y geológico.

Todos los municipios contarán con **Instrumentos de Ordenamiento Territorial con componentes de GIR**.

Las políticas de Ordenamiento Territorial incorporarán **medidas relativas al cambio climático**.



3. La Estrategia

Objetivos Prioritarios



DESARROLLO TERRITORIAL

SECRETARÍA DE DESARROLLO AGRARIO, TERRITORIAL Y URBANO

Eje Nacional 2 Desarrollo territorial

2.3 Recuperar, cuidar y usar de manera **sostenible los ecosistemas.**

2.4 Promover las acciones ante los efectos ocasionados por el cambio climático y otros fenómenos naturales que impliquen un riesgo para la población.

Eje Nacional 3 Gobernanza territorial

3.1 Conformar espacios de **diálogo, coordinación y concertación.**

3.2 Orientar **programas sectoriales, regionales y especiales** con los instrumentos de planeación territorial de los diferentes órdenes de gobierno.





PROGRAMA NACIONAL DE ORDENAMIENTO TERRITORIAL Y DESARROLLO URBANO (PNOTDU) 2021-2024



DESARROLLO TERRITORIAL

SECRETARÍA DE DESARROLLO AGRARIO, TERRITORIAL Y URBANO

Objetivos prioritarios




DESARROLLO TERRITORIAL

SECRETARÍA DE DESARROLLO AGRARIO, TERRITORIAL Y URBANO

Promover e impulsar...

- 1 Un modelo de **desarrollo territorial equilibrado y sostenible**
- 2 El desarrollo integral en los **Sistemas Urbano Rurales y en las Zonas Metropolitanas.**
- 3 Ciudades sostenibles, ordenadas y equitativas que **reduzcan las desigualdades socioespaciales** en los asentamientos humanos
- 4 Las capacidades organizativas, productivas y de desarrollo sostenible del **sector agrario, las comunidades rurales e indígenas en el territorio**
- 6 Un hábitat integral para la población en la **política de vivienda adecuada**
- 6 La sostenibilidad y las **capacidades adaptativas en el territorio y sus habitantes**



OBJETIVOS, ESTRATEGIAS Y ACCIONES PUNTUALES EN MATERIA DE GESTIÓN INTEGRAL DE RIESGOS



DESARROLLO TERRITORIAL

SECRETARÍA DE DESARROLLO AGRARIO, TERRITORIAL Y URBANO

Estrategia prioritaria 6.5

Promover la política territorial de gestión integral de riesgo, dirigida a la prevención, mitigación, adaptación y recuperación del territorio y sus habitantes ante fenómenos perturbadores, que incremente las capacidades adaptativas de la sociedad.

6.5.1 Incorporar la **GIR en la planeación del OT y DU** para la prevención, mitigación, adaptación y recuperación del territorio y sus habitantes

6.5.2 Impulsar la **inclusión de la GIR** en los **estudios de impacto territorial**, en los que se definan medidas de prevención, mitigación, adaptación y recuperación

6.5.3 Incorporar la **GIR** el **SITU** para su aprovechamiento en la toma de decisiones.

6.5.4 **Difundir la información sobre la GIR entre la población**, a fin de establecerlas medidas ante diferentes riesgos

6.5.5 Promover convenios con la academia para la **capacitación de servidores públicos** sobre temas de prevención, mitigación, adaptación y reconstrucción.

6.5.6 Propiciar la **coordinación y el intercambio de información, buenas prácticas y experiencias** ante los riesgos de origen natural y antropogénico

6.5.7 Promover la GIR dentro de la **política nacional de OT y DU**, a través de los institutos de planeación, observatorios ciudadanos, consejos participativos, instituciones académicas y con la ciudadanía.



MATERIALIZACIÓN Y AVANCES POLÍTICA NACIONAL DE ORDENAMIENTO TERRITORIAL



DESARROLLO TERRITORIAL

SECRETARÍA DE DESARROLLO AGRARIO, TERRITORIAL Y URBANO

I. Política Nacional de Ordenamiento Territorial

1 Publicación **ENOT 2020-2040**

2 Publicación **PNOTDU 2021-2024**


II. Programas de Ordenamiento Territorial

1 Programa **Estatal** de Ordenamiento Territorial y Desarrollo Urbano de **Tabasco** (**Enfoque de Cuenca y GIR**)

2 **14 de los 17 Programas Municipales** de Ordenamiento Territorial y DU de **Tabasco**

3 **4 de los 5 Programas Municipales** de Ordenamiento Territorial y DU de **Baja California Sur**

III. Gobernanza



1

Se reinstaló el **Consejo Nacional de Ordenamiento Territorial y Desarrollo Urbano**
CNOTDU

2

Se conformó el **Grupo de Trabajo de Seguimiento y Evaluación de la ENOT**
(Con **representación mayoritaria** de sectores de la sociedad)

3

Se ha promovido la composición, instalación y la operación de los **32 Consejos Estatales de Ordenamiento Territorial y Desarrollo Urbano**

V. Lineamientos para la elaboración de Programas

Lineamientos para la elaboración de **Programas Municipales, Estatales y Regionales de Ordenamiento Territorial y Desarrollo Urbano**, en los que se integra:

- Derechos Humanos
- Ordenamiento Territorial
- Ordenamiento Ecológico
- Dimensión Agraria del territorio
- Desarrollo Urbano
- Análisis de Aptitud Territorial
- Patrimonio natural, cultural e histórico
- Procesos de Participación Comunitaria (Diagnóstico, Estrategia y Consulta Pública)
- **Gestión Integral de Riesgos**
- **Enfoque de Cuenca y Acuífero**
- **Cambio Climático**, etc.





VI. Normas Oficiales Mexicanas

Se reinstaló el **Comité Consultivo Nacional de Normalización de Ordenamiento Territorial y Desarrollo Urbano (CCNNOTDU)**

Proyecto de **NOM Fortalecimiento del sistema territorial ante amenazas naturales**

Proyecto de **NOM en materia de Gestión Integral de Riesgos**

VII. Intercambio Internacional

Intercambio con El Salvador de experiencias y buenas prácticas en la “Incorporación de la **gestión integral de riesgo de desastres** en los **procesos de Ordenamiento Territorial**”

Visión




DESARROLLO TERRITORIAL

SECRETARÍA DE DESARROLLO AGRARIO, TERRITORIAL Y URBANO

Con la incorporación de la **Gestión Integral de Riesgo en la Política Nacional de Ordenamiento Territorial**, se incluye la prevención, la mitigación, la adaptación y la recuperación del territorio y sus habitantes ante fenómenos perturbadores, de tal manera que, se incrementarán las capacidades adaptativas de la población y el territorio.





*“Por un territorio más humano,
más justo y ordenado”*



DESARROLLO TERRITORIAL

SECRETARÍA DE DESARROLLO AGRARIO, TERRITORIAL Y URBANO