

Informe Semanal

Situación Epidemiológica de Dengue en México.

Semana epidemiológica 43 de 2023.

Dirección de Vigilancia Epidemiológica
de Enfermedades Transmisibles



DIRECTORIO

DIRECCIÓN GENERAL DE EPIDEMIOLOGÍA

Dr. Gabriel García Rodríguez

Director General de Epidemiología

Dra. Santa Elizabeth Ceballos Liceaga

Directora de Vigilancia Epidemiológica
de Enfermedades Transmisibles

Dra. Nilza Aslim Rojas Arroyo

Directora de Investigación Operativa Epidemiológica

Dra. Yaneth Fortunata López Santiago

Directora de Vigilancia Epidemiológica
de Enfermedades No Transmisibles

Dra. Ruth Purísima González Sánchez

Encargada de los asuntos de la Dirección
de Información Epidemiológica

MGS. Lucía Hernández Rivas

Directora de Servicios y Apoyo Técnico

Biol. Irma López Martínez

Directora de Diagnóstico y referencia

ELABORÓ

DIRECCIÓN DE VIGILANCIA EPIDEMIOLÓGICA DE ENFERMEDADES TRANSMISIBLES

Dra. Santa Elizabeth Ceballos Liceaga
Directora de Vigilancia Epidemiológica
de Enfermedades Transmisibles

Dra. Martha Soledad Ramiro Mendoza
Subdirectora de Sistemas Especiales en Vigilancia
Epidemiológica de Enfermedades Transmisibles

Dr. Guillermo Carbajal Sandoval
Coordinador de Sistemas Especiales de Vigilancia
Epidemiológica de Enfermedades Transmisibles

EQUIPO TÉCNICO

Dr. Marco Antonio Padilla Monroy

Dr. Armando Amezcua Jiménez

Información hasta la semana epidemiológica 43 del 2023.

Situación Actual:

Tabla 1. Casos y Defunciones al Corte de la Semana; México, 2022–2023

Indicador	Casos nuevos en la semana	Casos acumulados 2023	Incidencia	Casos acumulados 2022	Incidencia
Probables	13,515	216,277	164.81	45,939	35.31
Confirmados					
. Dengue no Grave	1,398	21,929	16.71	5,401	4.15
. Dengue con Signos de Alarma y Dengue Grave	1,295	18,216	13.88	3,742	2.88
. Total de casos	2,693	40,145	30.59	9,143	7.03
Defunciones¹	0	88	0.48	14	0.37
Estimados	9,192	118,367	90.20	18,370	14.12

Nota: La tasa de defunciones corresponde a la letalidad por cada 100 casos.

¹ Las defunciones confirmadas son avaladas por el Comité Nacional para la Vigilancia Epidemiológica y son publicadas conforme se llevan a cabo las sesiones de este comité, por lo que no corresponden a la semana epidemiológica de ocurrencia.

Tabla 2. Defunciones por Dengue

En lo que va del 2023 se han notificado 708 defunciones por probable dengue, de las cuales 88 están confirmadas, 365 se encuentran en estudio y 255 se han descartado. Las defunciones confirmadas corresponden a los estados de Morelos (19), Veracruz (19), Quintana Roo (13), Oaxaca (9), Guerrero (7), Yucatán (7), Puebla (5), Chiapas (2), Baja California Sur (1), Campeche (1), Jalisco (1), Michoacán (1), Nayarit (1), Sinaloa (1) y Sonora (1). Las defunciones en estudio corresponden a los estados de Veracruz (65), Yucatán (51), Morelos (41), Oaxaca (35), Quintana Roo (30), Campeche (21), Guerrero (21), Nuevo León (20), Tabasco (16), Sonora (14), Tamaulipas (9), Chiapas (8), Coahuila (5), Michoacán (5), Sinaloa (4), Guanajuato (3), Puebla (3), Baja California (2), Baja California Sur (2), Hidalgo (2), San Luis Potosí (2), Aguascalientes (1), Chihuahua (1), Colima (1), Durango (1), Jalisco (1) y Nayarit (1). Las defunciones descartadas corresponden a los estados de Veracruz (51), Quintana Roo (30), Nuevo León (26), Sonora (19), Yucatán (16), Tabasco (15), Guerrero (14), Jalisco (13), Morelos (13), Coahuila (12), Oaxaca (12), Campeche (8), Sinaloa (7), Chiapas (5), Michoacán (5), Guanajuato (4), San Luis Potosí (3), Baja California (1) y Baja California Sur (1).

Tabla 3. Entidades con Mayor Número de Casos Confirmados y Estimados de Dengue

ESTADO	TOT. CASOS	CASOS	INCIDENCIA	CASOS	INCIDENCIA
	PROBABLES	CONFIRMADOS	CONFIRMADOS	ESTIMADOS	ESTIMADOS
YUCATAN	45,454	9,051	388.06	29,517	1265.52
VERACRUZ	33,240	8,546	98.49	19,851	228.77
MORELOS	24,815	3,150	149.62	17,841	847.44
OAXACA	17,700	1,516	36.03	10,844	257.75
QUINTANA ROO	18,726	3,875	211.08	9,623	524.19
GUERRERO	12,221	1,855	50.28	6,112	165.65
CHIAPAS	10,949	2,531	42.37	5,808	97.22
PUEBLA	7,631	2,670	39.38	4,864	71.74
CAMPECHE	8,176	1,305	124.38	4,173	397.71
TABASCO	9,535	1,767	66.61	3,255	122.70

INFORMACIÓN RELEVANTE:

Los estados con mayor incidencia de casos confirmados, son: Yucatán (388.06), Quintana Roo (211.08), Morelos (149.62), Campeche (124.38) y Veracruz (98.49).

68% de los casos confirmados del país lo concentra: Yucatán (9,051), Veracruz (8,546), Quintana Roo (3,875), Morelos (3,150) y Puebla (2,670).

Tabla 2:

Las defunciones confirmadas son avaladas por el Comité Nacional para la Vigilancia Epidemiológica y son publicadas conforme se llevan a cabo las sesiones de este comité, por lo que no corresponden a la semana epidemiológica de ocurrencia.

Tabla 3:

- Los estados con mayor número de casos estimados son: Yucatán, Veracruz, Morelos, Oaxaca y Quintana Roo.

- Estos concentran el 74% del total de casos estimados.

- Y suman el 65% de los casos confirmados.

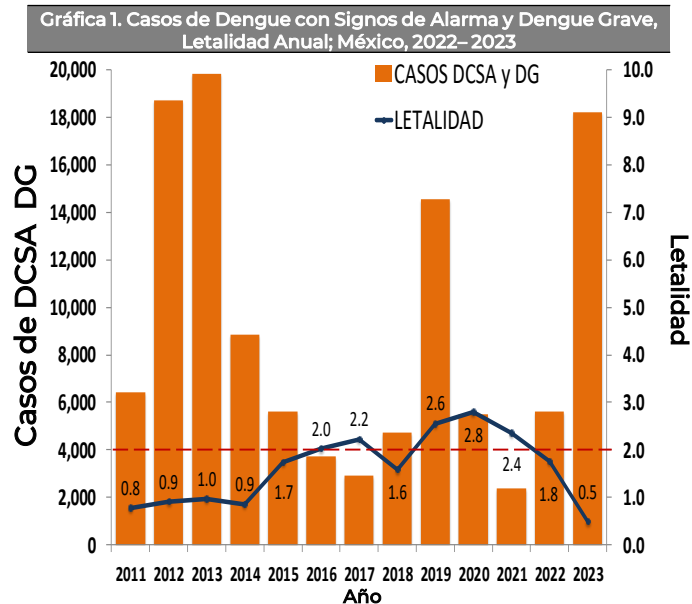


Figura 1:

- El estado que presenta la incidencia mas alta de casos estimados es Yucatán.
- El estado que presenta la incidencia mas alta de casos confirmados es Yucatán.

Figura 1. Serotipos Identificados e Incidencias de Casos Estimados por Entidad Federativa; México, 2023.

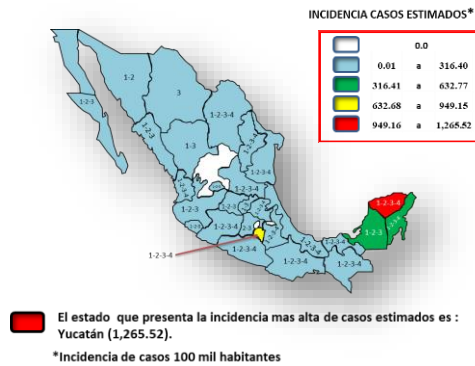
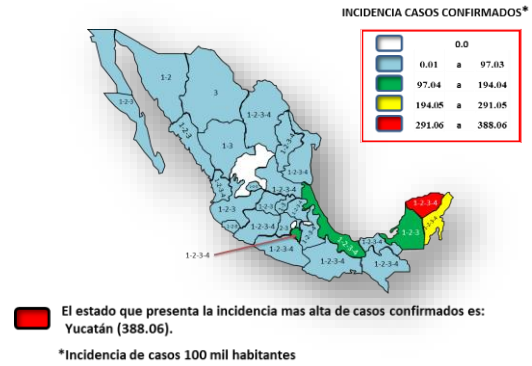
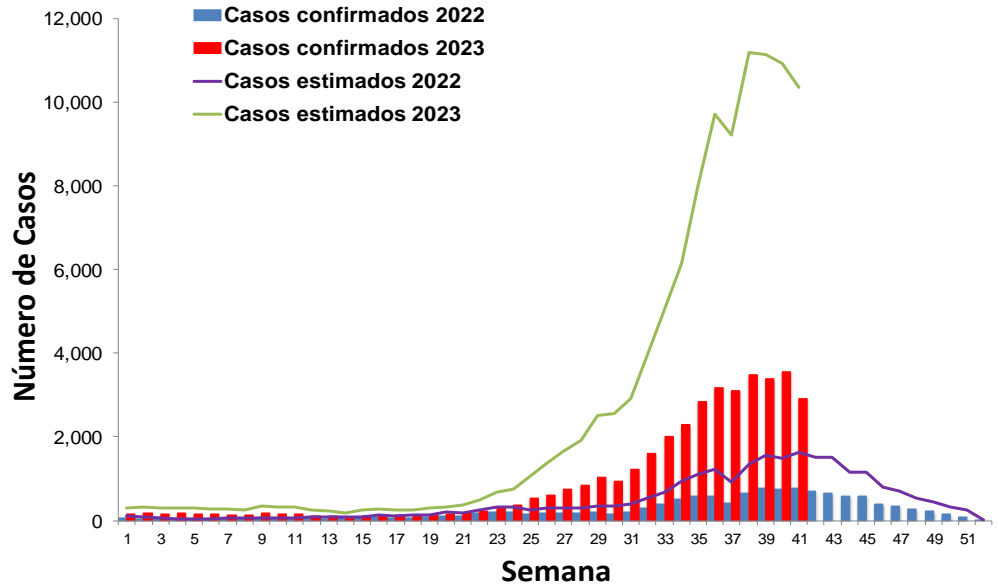


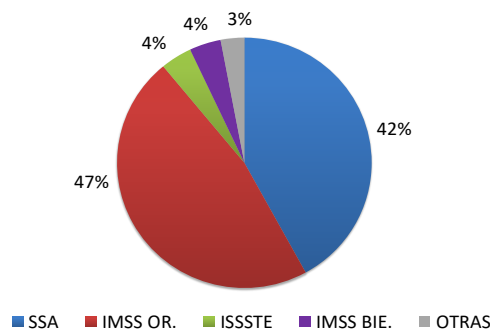
Figura 2. Serotipos Identificados e Incidencias de Casos Confirmados por Entidad Federativa; México, 2023.



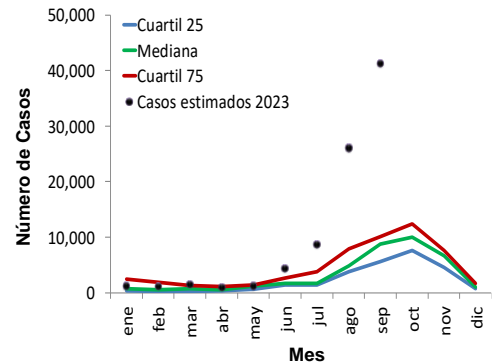
Gráfica 2. Análisis Comparativo de Casos Confirmados y Estimados de Dengue; México, 2022 - 2023.



Gráfica 3. Casos Estimados de Dengue por Institución; México, 2023.

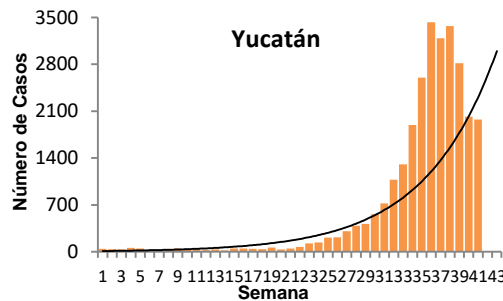
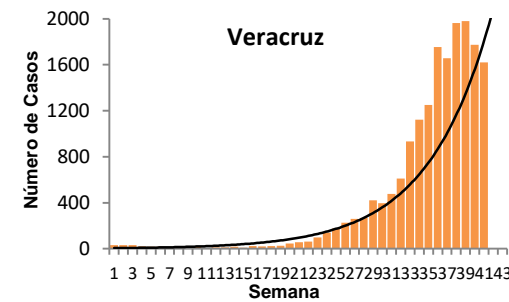
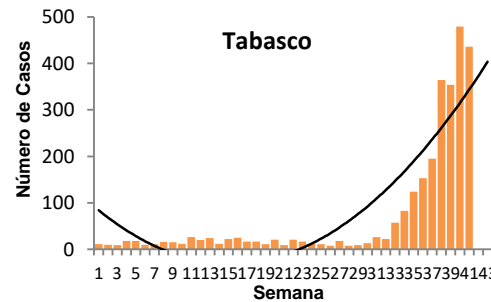
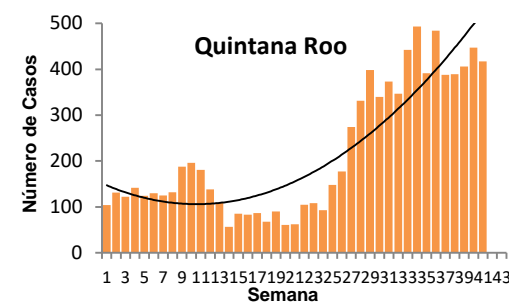
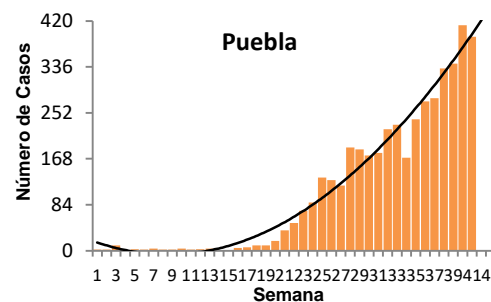
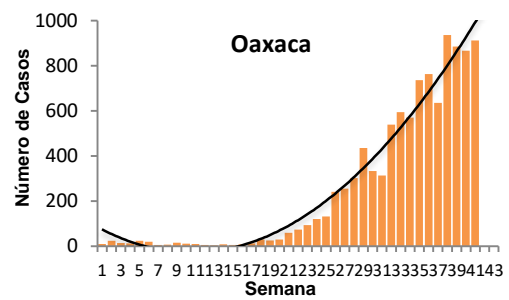
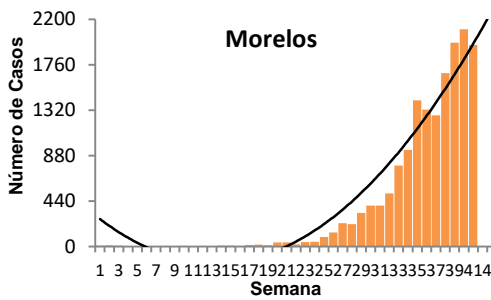
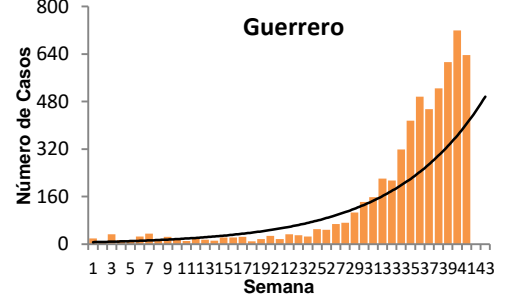
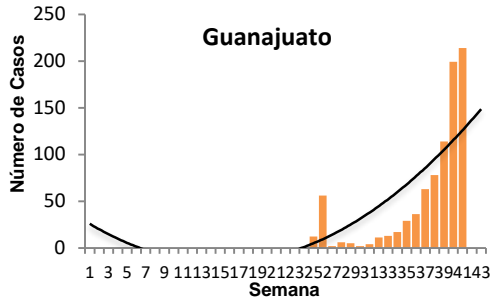
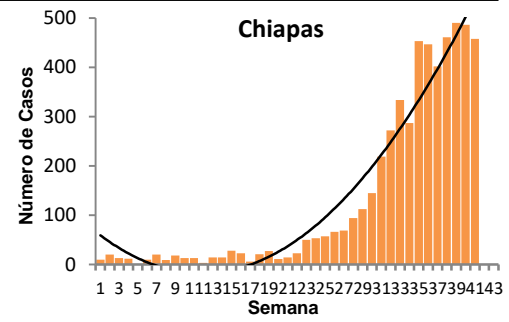
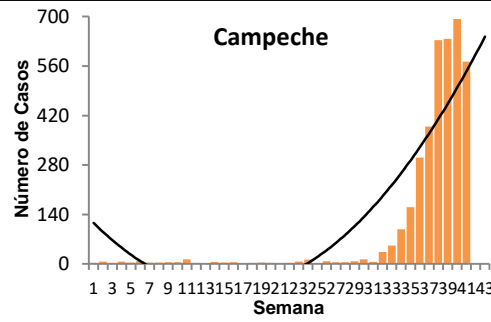


Gráfica 4. Canal Endémico de Casos Estimados de Dengue; México, 2023.



Gráfica 3: La mayor proporción de casos estimados se registraron en el IMSS OR (47%) y en la SSA (42%).

Gráfica 5. Curvas epidémicas de entidades federativas ascendente de casos estimados; México, 2023.



Ejercicio adicional:

Las entidades con tendencia ascendente de casos estimados son: Campeche, Chiapas, Guanajuato, Guerrero, Morelos, Oaxaca, Puebla, Quintana Roo, Tabasco, Veracruz y Yucatán.

Fuentes:
 1) SINAVE/DGE/SSA. Sistema de Vigilancia Epidemiológica de Dengue/Información al 30 de octubre de 2023.
 2) SINAVE/InDRE/SSA. Laboratorio de Arbovirus.
 3) Proyecciones de población 2010-2030, CONAPO.