

Cuadro 1

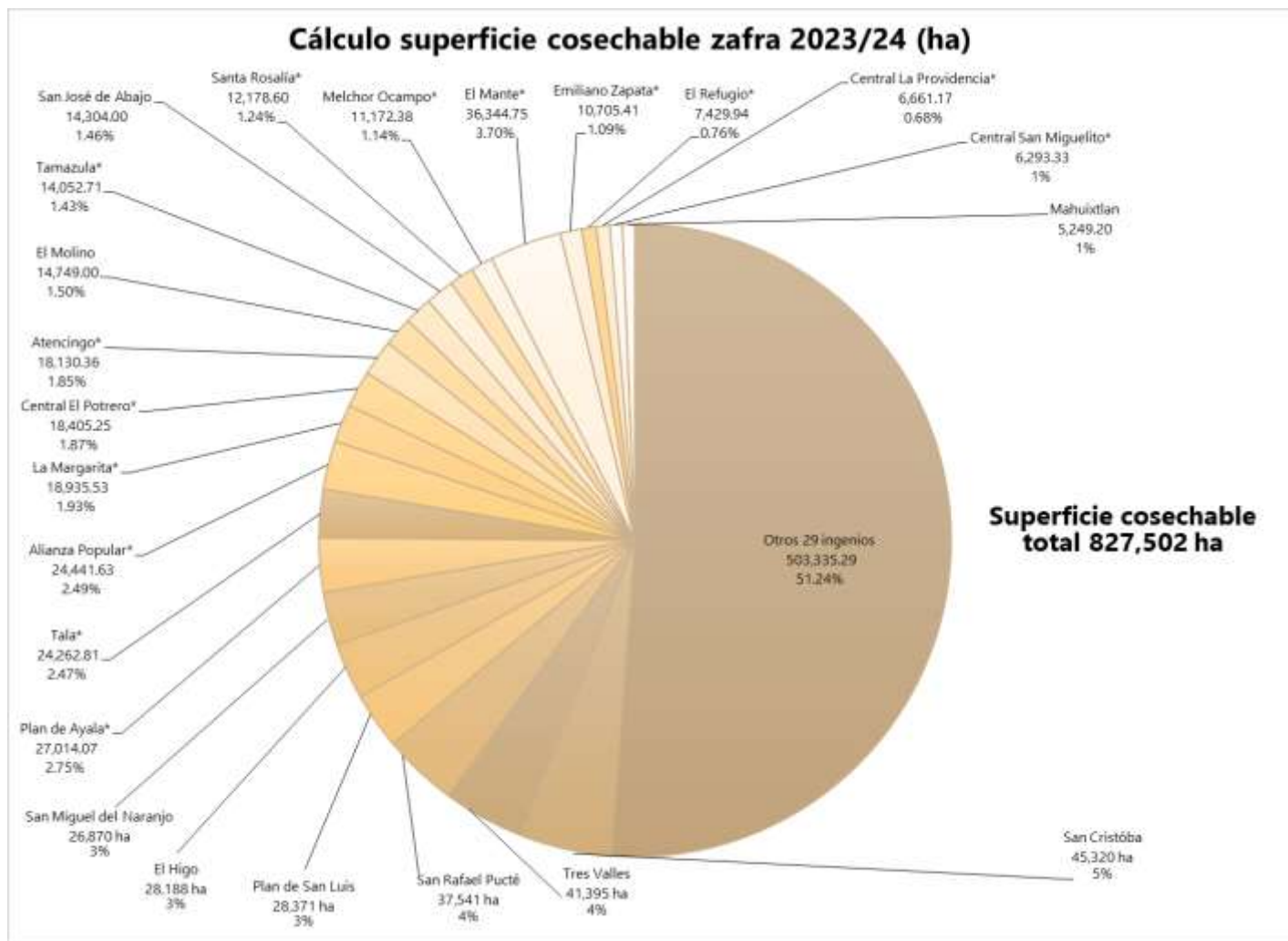
Región	Ingenio	Variable				Cálculo superficie cosechable (ha) zafra 2023/24 (a + b - c)
		Labores básicas (ha)			Cálculo superficie cosechable (ha) zafra 2023/24 (a + b - c)	
		Avance de labores planta 2022/24	Avance de labores socas y resocas 2023/24			
		Siembra planta 2022/24 (a)	Cortes terminados zafra 2022/23 (b)	Volteo cepas zafra 2022/23 (c)		
	Total	69,975	801,154	43,627	827,502	
Papaloapan-Golfo	San Cristóbal	2,503	45,104	2,287	45,320	
	Tres Valles*	4,383	37,012	-	41,395	
	Adolfo López Mateos*	1,905	23,849	1,436	24,318	
	La Gloria*	1,602	21,030	2,638	19,994	
	San Pedro*	-	18,288	85	18,203	
	CIASA (Cuatotolapam)	2,702	17,095	2,400	17,397	
	El Modelo*	938	13,478	771	13,644	
	Mahuixtlán	31.3	6,186	249	6,251	
Sureste	San Rafael de Pucté*	2,758	35,515	731	37,541	
	Presidente Benito Juárez*	-	27,295	195	27,100	
	La Joya	-	20,614	-	20,614	
	Cia. La Fe (Pujilic)*	1,344	18,102	1,510	17,936	
	Huixtla	1,266	14,631	1,756	14,141	
	Santa Rosalía*	891	12,069	782	12,179	
Noreste	Pánuco	-	41,171	-	41,171	
	El Mante*	10,975	33,372	8,002	36,345	
	Plan de San Luis*	5,004	25,546	2,179	28,371	
	El Higo*	3,300	25,888	1,000	28,188	
	Plan de Ayala*	4,522	22,492	-	27,014	
	San Miguel del Naranjo*	4,062	22,808	-	26,870	
	Alianza Popular*	2,169	22,273	-	24,442	
Córdoba-Golfo	La Margarita	1,477	19,167	1,709	18,936	
	Central El Potrero*	208	18,341	144	18,405	
	Central Motzorongo	-	17,074	-	17,074	
	San Nicolás	718	14,616	426	14,908	
	San José de Abajo	-	14,304	-	14,304	
	Central Progreso*	744	12,778	349	13,173	
	Constancia*	377	10,306	350	10,332	
	El Refugio*	801	7,402	773	7,430	
	Central La Providencia*	153	6,508	-	6,661	
	Central San Miguelito*	41	6,252	-	6,293	
Pacífico	Tala*	761	25,525	2,023	24,263	
	Quesería*	1,434	15,429	1,167	15,696	
	Tamazula*	1,552	13,742	1,242	14,053	
	San Francisco Ameca	1,991	12,404	2,046	12,349	
	Melchor Ocampo*	1,063	11,985	1,875	11,172	
	José María Morelos*	1,380	9,375	615	10,141	
	Bellavista	-	7,974	-	7,974	
	Santa Clara*	629	6,053	748	5,934	
	Lázaro Cárdenas	865	3,315	170	4,010	
	Pedernales	189	3,272	363	3,098	
Noroeste	El Molino	-	14,749	-	14,749	
	Eldorado*	125	4,427	957	3,595	
Centro	Atencingo	2,382	15,748	-	18,130	
	Emiliano Zapata*	1,618	10,754	1,666	10,705	
	Central Casasano*	832	8,098	984	7,946	
	El Carmen	-	6,204	-	6,204	
	Calipam	-	1,534	-	1,534	

Notas:

*Al 15/julio/2023, 30 ingenios reportaron información a la semana 28-23.

La información registrada es con base a la caña utilizada para semilla en el comienzo de este nuevo ciclo cañero 2023/24.

Gráfica 1



Notas:

*El ingenio reportó información al 15/julio/2023.

El porcentaje señalado es respecto a la suma del cálculo de superficie cosechable que realizó el CONADESUCA con base en los datos de los ingenios que reportan corrida de campo.

El cálculo de la superficie cosechable se realizó con datos de 48 ingenios.

Cuadro 2

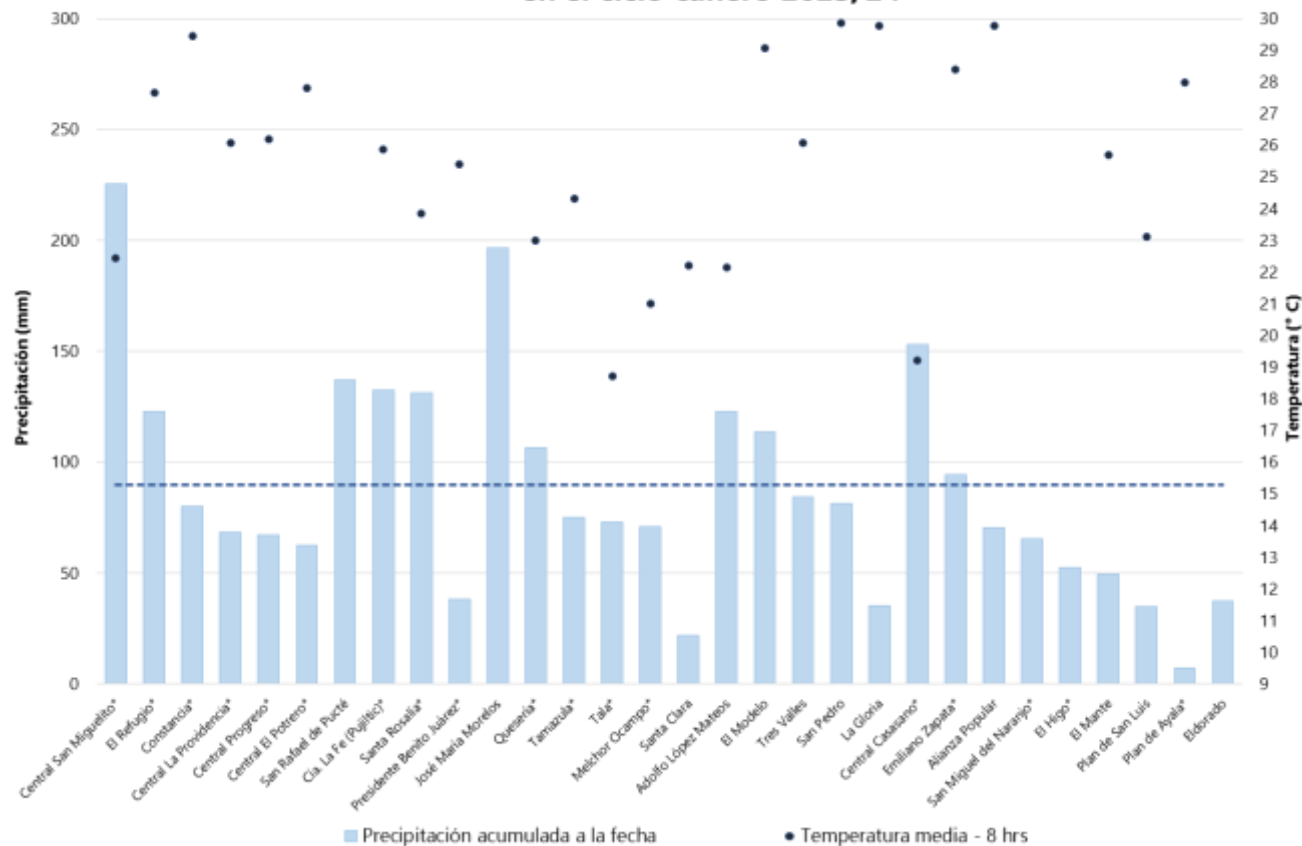
Región	Ingenio	Variable		
		Climatología		
		Precipitación acumulada a la fecha (mm)	Temperatura media 8 hrs (° C)	Superficie afectada por inundación acumulada a la fecha (ha)
Total		---	---	-
Centro	Central Casasano*	153	19.2	-
	Atencingo	N/R	N/R	-
	Emiliano Zapata*	94	28.4	-
	El Carmen	N/R	N/R	-
Córdoba-Golfo	Calipam	N/R	N/R	-
	Central San Miguelito*	225.7	22.4	-
	San Nicolás	N/R	N/R	-
	Constancia*	80.4	29.5	-
	La Margarita	N/R	N/R	-
	Central La Providencia*	68.3	26.1	-
	Central El Potrero*	62.6	27.8	-
	El Refugio*	123.0	27.7	-
	Central Progreso*	67.3	26.2	-
Noreste	Central Motzorongo	N/R	N/R	-
	San José de Abajo	N/R	N/R	-
	Alianza Popular*	71	30	-
	Plan de San Luis*	35	23	-
	San Miguel del Naranjo*	66	N/R	-
	Plan de Ayala*	7	28	-
	El Higo*	52	31	-
Noroeste	El Mante*	50	26	-
	Pánuco	N/R	N/R	-
Pacífico	Eldorado*	37.60	31.57	-
	El Molino	N/R	N/R	-
	José María Morelos*	197	30.6	-
	Quesería*	107	23.0	-
	San Francisco Ameca	N/R	N/R	-
	Tala*	73	18.7	-
	Tamazula*	75	24.3	-
	Santa Clara*	22	22.2	-
	Lázaro Cárdenas	N/R	N/R	-
	Pedernales	N/R	N/R	-
Papaloapan-Golfo	Melchor Ocampo*	71	21.0	-
	Bellavista	N/R	N/R	-
	Adolfo López Mateos*	123.10	22.15	-
	San Pedro*	81.68	29.9	-
	Tres Valles*	84.40	26.1	-
	Mahuixtlán	N/R	N/R	-
	San Cristóbal	N/R	N/R	-
	CIASA (Cuatotolapam)	N/R	N/R	-
Sureste	El Modelo*	113.60	29.1	-
	La Gloria*	35.30	29.8	-
	Santa Rosalía*	131	24	-
	Presidente Benito Juárez*	38	25	-
	Huixtla	N/R	N/R	-
	San Rafael de Pucté*	137	30	-
La Joya	Cia. La Fe (Pujilic)*	133	26	-
	La Joya	N/R	N/R	-

Notas:

*El ingenio reportó información al 15/julio/2023
La información reportada corresponde a 30 ingenios.
El (N/R) es información no reportada

Gráfica 2

Precipitación acumulada y temperatura media en el ciclo cañero 2023/24



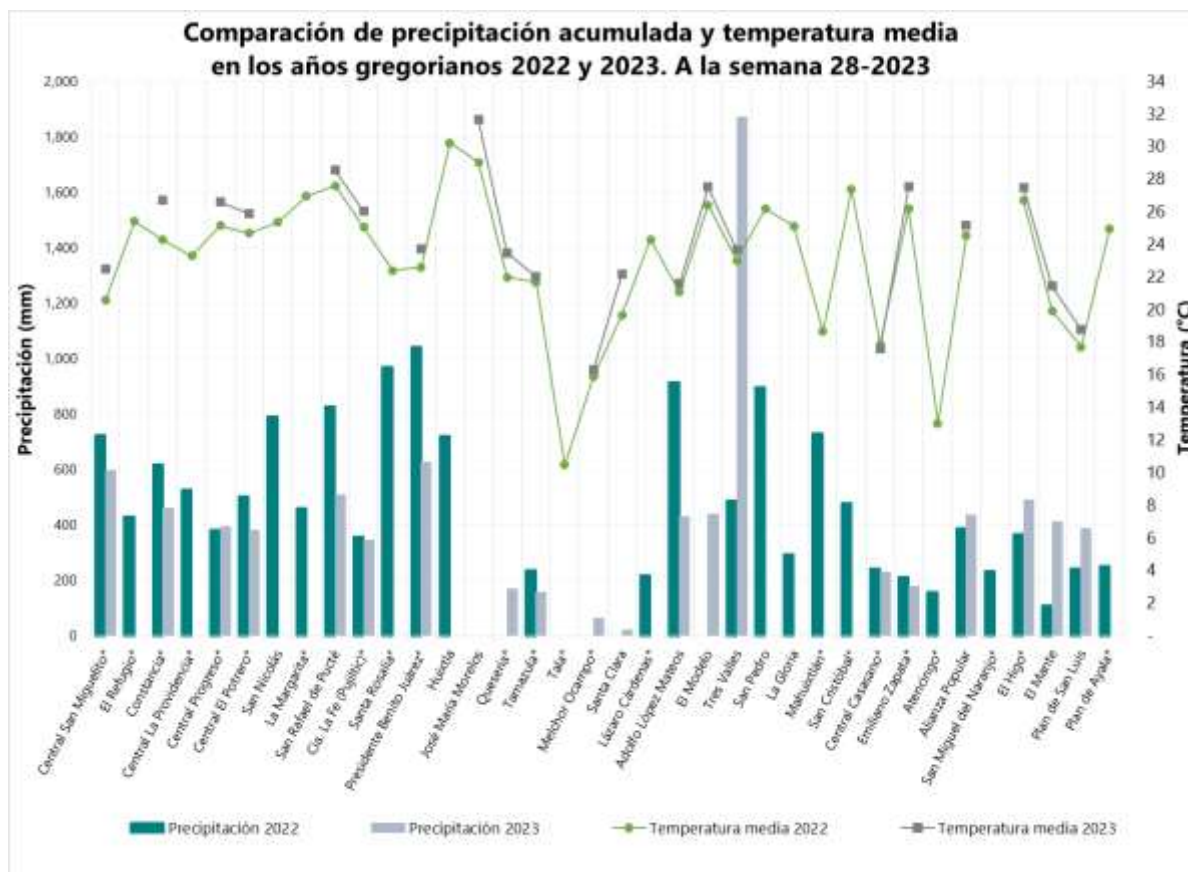
Notas:

*El ingenio reportó información al 15/julio/2023.

La información reportada corresponde a 30 ingenios.

Requerimiento mínimo de precipitación durante el ciclo cañero a la fecha del corte del boletín.

Gráfica 3



Notas:

* 30 Ingenios reportan información a la semana 28-23.

El calendario gregoriano tiene un año regular de 365 días divididos en 12 meses, comenzando por el 1 de enero y terminando el 31 de diciembre. Por lo que para este caso se reporta la precipitación acumulada desde el 1 de enero al 15 de julio de 2023 y se compara con lo correspondiente al mismo período del año 2022.

35 ingenios reportaron información en 2022.

30 ingenios reportan información en 2023.

Cuadro 3

Región	Ingenio	Cálculo de superficie cosechable 2023/24	Variable															
			Presencia de plagas en la zona de abasto (hectáreas)															
			Planta 2022/24 y socas - resocas 2023/24															
			Rata cañera		Mosca pinta		Gusano barrenador		Gusano cortador		Escama café		Otras plagas no especificadas		Total de plagas			
Planta 2022/24	Soca y resoca 2023/24	Planta 2022/24	Soca y resoca 2023/24	Planta 2022/24	Soca y resoca 2023/24	Planta 2022/24	Soca y resoca 2023/24	Planta 2022/24	Soca y resoca 2023/24	Planta 2022/24	Soca y resoca 2023/24	Planta 2022/24	Soca y resoca 2023/24	Planta 2022/24	Soca y resoca 2023/24	Total		
Total		139,926	2,866	18,141	1,485	9,162	5,662	51,124	121	115	-	-	-	18	10,134	78,560	88,694	
Noreste	San Miguel del Naranjo*	26,870	604	443	297	154	235	145	119	60	-	-	-	-	1,254	801	2,055	
Córdoba-Golfo	Central El Potrero*	18,405	-	-	-	295	2	804	-	-	-	-	-	18	2	1,116	1,118	
	El Refugio*	7,430	-	-	-	3,054	-	1,433	-	30	-	-	-	-	-	4,517	4,517	
	Central La Providencia*	6,661	-	26	-	187	20	695	-	-	-	-	-	-	20	908	928	
	Constancia*	10,332	-	-	-	188	-	-	-	-	-	-	-	-	-	188	188	
	Central Progreso*	13,173	-	-	3	89	-	-	2	25	-	-	-	-	5	114	118	
Pacífico	Melchor Ocampo*	11,974	1,063	4,673	3	-	2,124	16,239	-	-	-	-	-	-	3,190	20,911	24,101	
	Quesería*	14,899	300	2,000	200	1,500	1,346	13,424	-	-	-	-	-	-	1,846	16,924	18,770	
Sureste	Cía. La Fe (Pujilic)*	17,962	-	-	983	3,697	1,936	18,385	-	-	-	-	-	-	2,918	22,082	25,000	
	Santa Rosalía*	12,221	900	11,000	-	-	-	-	-	-	-	-	-	-	900	11,000	11,900	

Notas:

*El ingenio reportó información al 15/julio/2023.

La información reportada corresponde a 10 ingenios.

Para el caso de los ingenios que tienen una superficie mayor en el total de plagas que el cálculo de superficie cosechable (ha) zafra 2023/24, es debido a que en un mismo sitio existe la presencia de varias plagas.

La superficie reportada por los ingenios hace referencia a la superficie identificada con la presencia de alguna plaga; sin embargo, no se conoce el grado de afectación que tiene la superficie, por lo que no se puede considerar que la misma se quede sin cosechar a causa de la presencia de plagas.

Cuadro 4

Región	Ingenio	Cálculo de superficie cosechable 2023/24	Variable																						
			Presencia de enfermedades en la zona de abasto (hectáreas)																						
			Planta 2022/24 y socas - resocas 2023/24																						
			Roya naranja		Fusarium		Escaldadura		Roya café		Raya moteada		Raya roja		Mancha de ojo		Mancha de anillo		Otras no especificadas	Otras no especificadas	Total de enfermedades				
Planta 2022/24	Soca y resoca 2023/24	Planta 2022/24	Soca y resoca 2023/24	Planta 2022/24	Soca y resoca 2023/24	Planta 2022/24	Soca y resoca 2023/24	Planta 2022/24	Soca y resoca 2023/24	Planta 2022/24	Soca y resoca 2023/24	Planta 2022/24	Soca y resoca 2023/24	Planta 2022/24	Soca y resoca 2023/24	Planta 2022/24	Soca y resoca 2023/24	Planta 2022/24	Soca y resoca 2023/24	Total					
Total		29,109	-	-	-	-	-	-	-	786	1,874	212	2,597	672	5,919	-	316	-	686	-	-	1,670	11,391	13,062	
Sureste	Cía. La Fe (Pujiltilic)*	17,936	-	-	-	-	-	-	-	460	800	-	-	-	-	-	-	-	-	-	-	-	460	800	1,260
Pacífico	Melchor Ocampo*	11,172	-	-	-	-	-	-	-	326	1,074	212	2,597	672	5,919	-	316	-	686	-	-	-	1,210	10,591	11,802

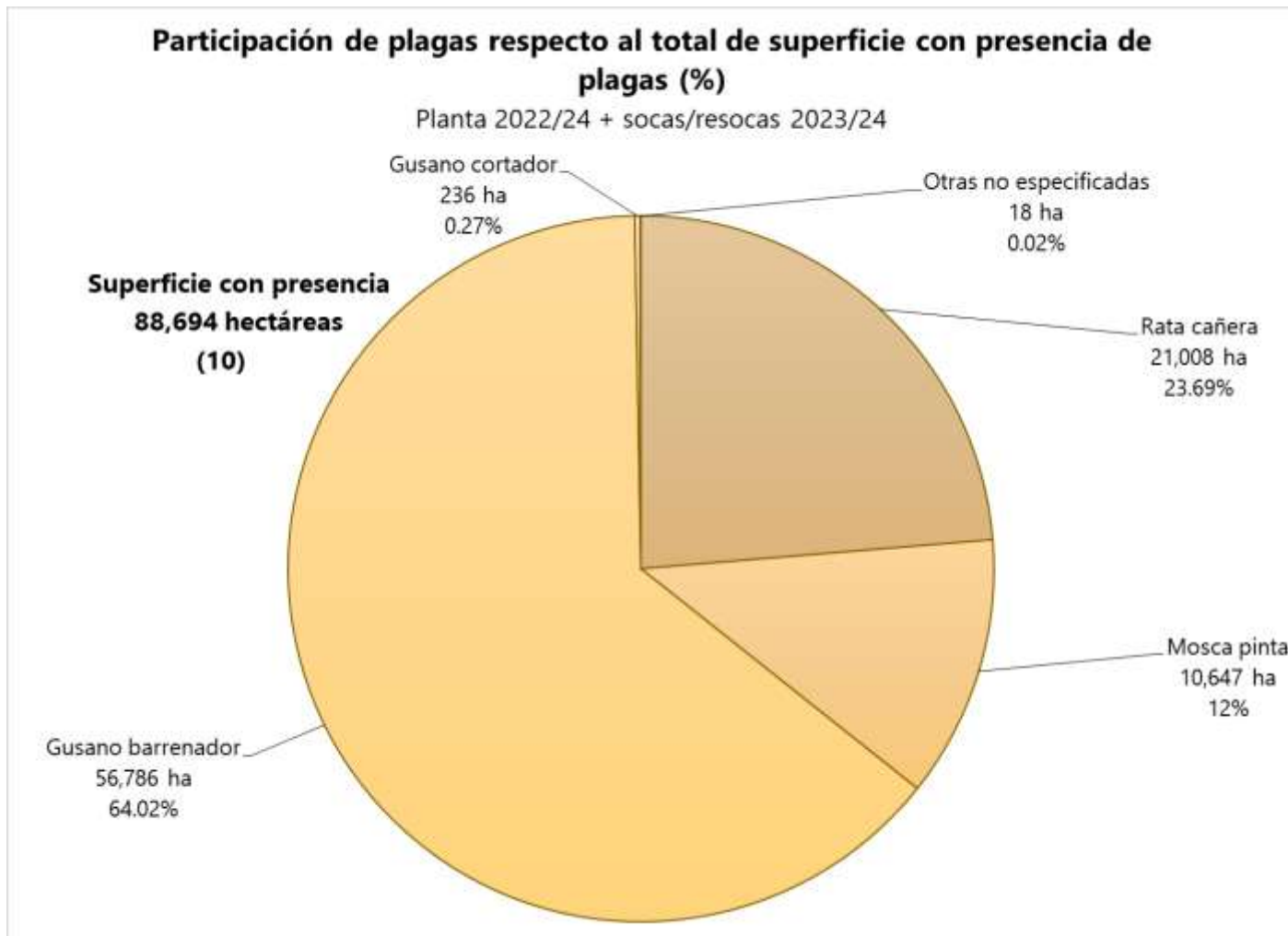
Notas:

*El ingenio reportó información al 15/julio/2023.

La información reportada corresponde a 2 ingenios.

La superficie reportada por los ingenios hace referencia a la superficie identificada con la presencia de alguna enfermedad; sin embargo, no se conoce el grado de afectación que tiene la superficie, por lo que no se puede considerar que la misma se quede sin cosechar a causa de la presencia de enfermedades.

Gráfica 4



Notas:

El dato entre paréntesis indica el número de ingenios que han reportado plagas desde la semana 27-23 a la semana 28-23

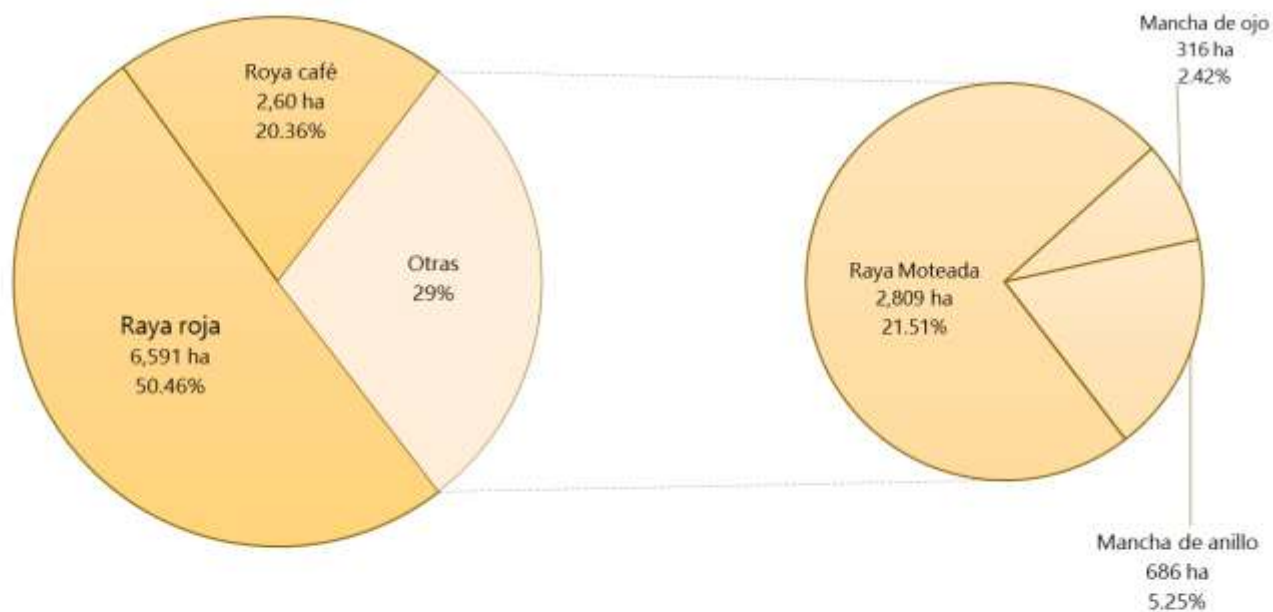
El porcentaje indica la proporcionalidad de la superficie afectada.

La superficie reportada por los ingenios hace referencia a la superficie identificada con la presencia de alguna plaga; sin embargo, no se conoce el grado de afectación que tiene la superficie, por lo que no se puede considerar que la misma se quede sin cosechar a causa de la presencia de plagas.

Gráfica 5

Participación de enfermedades respecto al total de superficie con presencia de enfermedades (%)

Planta 2022/24 + socas/resocas 2023/24



Superficie con presencia 13,062 hectáreas (2)

Notas:

El dato entre paréntesis indica el número de ingenios que han reportado enfermedades desde la semana 27-23 a la 28-23

El porcentaje indica la proporcionalidad de la superficie afectada.

La superficie reportada por los ingenios hace referencia a la superficie identificada con la presencia de alguna enfermedad; sin embargo, no se conoce el grado de afectación que tiene la superficie, por lo que no se puede considerar que la misma se quede sin cosechar a causa de la presencia de enfermedades.