AGRICULTURA
SECRETARÍA DE AGRICULTURA Y DESARROLLO RURAL

SENASICA
SERVICIO NACIONAL DE SANIDAD, INOCUIDAD Y CALIDAD AGROALIMENTARIA

Dirección del Programa Nacional de Moscas de la Fruta
Programa Operativo de Moscas
Departamento de Información

Informe de Operaciones de Campo en Chiapas

Semana núm. 40

(del 01 al 07 de octubre de 2023)

2023 AÑO DE Francisco VILLA

Índice

	Pág.
Concentrado general de actividades	1
Concentrado de actividades por centro de operaciones	2
Trampeo general por área y por centros de operaciones	3
Mapa de entradas de la plaga activas	4
Actividades a entradas de la plaga	5
Altas y bajas de entradas de la plaga	42
Densidad de adultos voladores liberados por bloque (México)	50
Densidad de control biológico (*Diachasmimorpha longicaudata*) liberación por bloque (México)	51
Densidad de control biológico (*Diachasmimorpha longicaudata*) liberación terrestre (México)	52
Indices técnicos de control autocida	53
Mapa de liberación de mosca estéril por bloque	55
Analítica de trampeo normal	56
Analítica de muestreo de frutos	57
Control legal (cuarentenas)	58
Trampeo intensivo	59
Estatus de comunidades	60

Programa Operativo De Moscas
Concentrado general de actividades

Semana 40 (del 01 al 07 de octubre de 2023)

Actividad	Total general
Trampeo	
Trampas instaladas total (núm.)	**24,661**
Trampeo normal (núm.)	**18,611**
Trampas programadas a revisar (núm.)	14,205
Trampas revisadas (núm.)	12,075
Trampas revisadas (%)	85.01
Días de exposición (núm.)	9.72
Trampas extraviadas (núm.)	102
Trampas con captura fértil (núm.)	126
Moscas fértiles capturadas (núm.)	259
MTD fértil	0.00221
Trampeo de delimitación (núm.)	**1,658**
Trampas programadas a revisar (núm.)	1,621
Trampas revisadas (núm.)	1,595
Trampas revisadas (%)	98.40
Días de exposición (núm.)	7.00
Trampas extraviadas (núm.)	12
Trampas con captura fértil (núm.)	28
Moscas fértiles capturadas (núm.)	48
MTD fértil	0.00430
Trampeo de comprobación (núm.)	**167**
Trampas programadas a revisar (núm.)	155
Trampas Revisadas (núm.)	150
Trampas revisadas (%)	96.77
Días de exposición (núm.)	5.92
Trampas extraviadas (núm.)	5
Trampas con captura fértil (núm.)	0
Moscas fértiles capturadas (núm.)	0
MTD fértil	0
Trampeo intensivo (núm.)	**4,096**
Trampas programadas a revisar (núm.)	3,776
Trampas revisadas (núm.)	3,473
Trampas revisadas (%)	91.98
Días de exposición (núm.)	7.31
Trampas extraviadas (núm.)	20
Trampas con captura fértil (núm.)	51
Moscas fértiles capturadas (núm.)	78
MTD fértil	0.00307
Trampeo huertos de papaya (núm.)	**129**
Trampas programadas a revisar (núm.)	93
Trampas revisadas (núm.)	87
Trampas revisadas (%)	93.55
Días de exposición (núm.)	11.09
Trampas extraviadas (núm.)	6
Trampas con captura fértil (núm.)	0
Moscas fértiles capturadas (núm.)	0
MTD fértil	0.00000
Resultados	
Moscas fértiles capturadas total (núm.)	385
M.T.D. Fértil Total (núm)	0.00247
Muestreo de frutos	
Muestras de fruta programada (núm.)	2,025
Muestras de fruta colectada (núm.)	1,993
Muestras de fruta colectada (kg)	173.60
Muestras infestadas (núm.)	5
Muestras de fruta infestada (kg)	0.280
Larvas de *C. capitata* (núm.)	21
Larvas de *C. capitata* / kg de fruta colectada	0.12097
Lugares visitados (núm.)	592
Código de hospedante	1, 19
Aspersiones terrestres	
Volumen asperjado terrestre (l)	16,810.45
Superficie programadas (ha)	3,362.09
Superficie asperjada (ha)	3,362.09
Spinosad utilizado (l)	6,724.18
Entradas programadas a tratar (núm.)	505
Entradas tratadas (núm.)	505
Estaciones Cebo Spinosad	
Estaciones-Cebo Instaladas	2,757
Estaciones-Cebo Instaladas esta semana	5
Spinosad Utilizados (Lts)	0.75
Estaciones-Cebo Recebadas (No)	95
Spinosad Utilizados (Lts)	4.75
Estaciones-cebo proteína hidrolizada	
Estaciones-cebo instaladas	51,017
Estaciones-cebo instaladas esta semana	591
Proteína hidrolizada utilizada (l)	177.30
Estaciones-cebo recebadas (núm.)	819
Proteína hidrolizada utilizada (l)	245.70
Control mecánico	
Fruta destruida (kg)	10,289.54
Control autocida	
Liberación terrestre (millones de adultos voladores)	0.00
Liberación aérea (millones de adultos voladores) México	545.18
Liberación aérea (millones de adultos voladores) Guatemala	0.00
Total liberado (millones de adultos voladores)	545.18
Trampas jackson con recaptura estéril (núm.)	515
Trampas jackson con recaptura estéril (%)	85.12
Moscas estériles recapturadas (jackson) (núm.)	18,152
MTD estéril (jackson)	5.66
Recapturas dentro de bloques + buffer 2 km (%)	86.83
Recapturas fuera de bloques (%)	13.17
Control biológico *(Diachasmimorpha longicaudata)*	
Pupa empacada (mill.)	45.36
Liberación terrestre (mill.)	3.39
Liberación aérea de adultos voladores (mill.)	25.65
Control legal	
Vehículos inspeccionados (núm.)	2,192
Fruta tratada (t)	0
Fruta decomisada (kg)	5.85
Entradas de la plaga durante la semana	
Detectadas esta semana (núm.)	26
A erradicar esta semana (núm.)	79
Activas en la semana (núm.)	2,046
Erradicadas del año a esta semana (núm.)	366
Acumuladas en el año (núm.)	2,373

Notas
- **Al finalizar la semana se tienen 1,967 entradas activas (1 detectadas en 2019, 38 detectadas en 2022 y 1,928 detectadas en 2023).**
- **Al finalizar la semana se han acumulado 703 entradas erradicadas (2 correspondiente al 2019, 2 correspondientes al 2021, 254 correspondientes al 2022 y 445 al 2023).**
- **No hubo liberación terrestre de adultos para esta semana.**

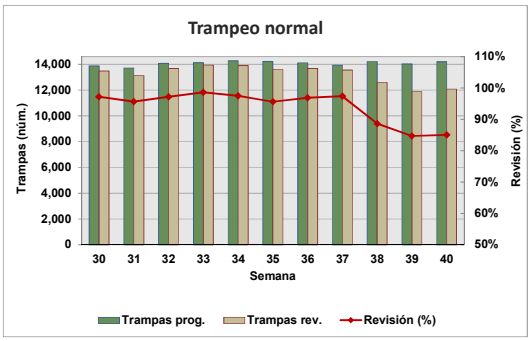

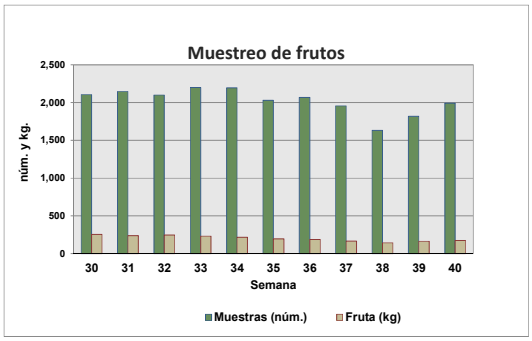

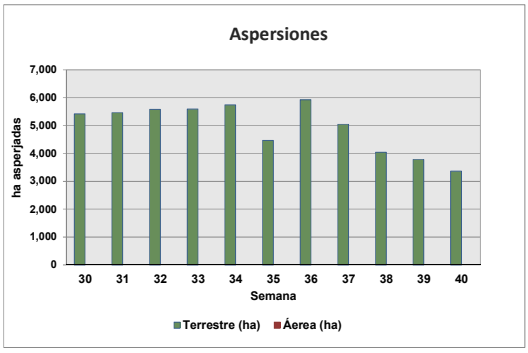

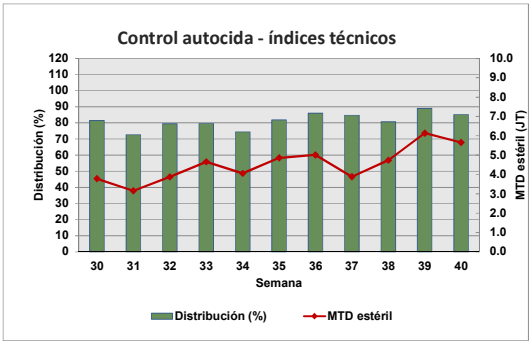

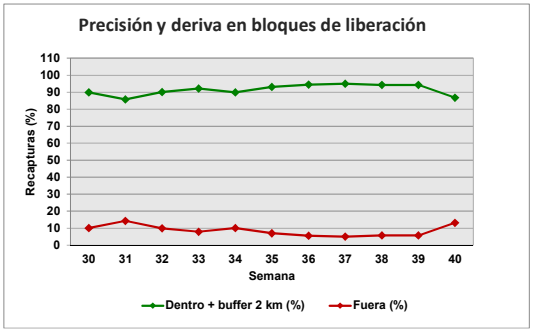

Motivo No Revisión	Trampas
Camino Sin Acceso	101
Enfermedad	37
Trampa Extraviada	145
Falta de personal	17
Problemas Sociales	2,170

Departamento de Información

Concentrado por Centro de Operaciones de Campo

Semana 40 (del 01 al 07 de octubre de 2023)

Actividad	Centro de operaciones de campo						Total
	Palenque	Comitán	Comalapa	Frailesca	Ocosingo	Soconusco	
Trampeo Normal							
Trampas en Operación (No)	2,524	2,409	1,870	2,998	2,694	6,116	18,611
Trampas Programadas a Revisar (No)	1,565	2,199	1,842	2,182	2,149	4,268	14,205
Trampas Revisadas (No)	1,547	2,182	0	2,143	2,019	4,184	12,075
Trampas Revisadas (%)	99	99	0	98	94	98	85
Días de Exposición (No)	13	8	0	10	9	10	10
Trampas Extraviadas (No)	6	7	0	7	15	67	102
Trampas con Captura Estéril (No)	0	26	0	516	564	1,341	2,447
Trampas con Captura Estéril (%)	0	1	0	24	1,341	0	20
Moscas Estériles Capturadas (No)	0	53	0	7,444	5,905	20,595	33,997
M. T. D. Estéril	0	0	0	0	0	0	0
Trampas con Captura Fertil (No)	2	74	0	24	11	15	126
Trampas con Captura Fertil (%)	0	3	0	1	1	0	1
Moscas Fértiles Capturadas (No)	4	180	0	26	17	32	259
M. T. D. Fértil	0.00020	0.01054	0.00000	0.00128	0.00097	0.00075	0.00221
Muestreo de Frutos							
Muestras de Fruta Programada (No)	161	600	100	160	900	104	2,025
Muestras de Fruta Recolectada (No)	161	482	0	163	1,083	104	1,993
Volumen de Fruta Colectada (Kg)	29	60	0	25	53	7	174
Muestras Infestadas (No)	2	2	0	1	0	0	5
Muestras Infestadas (Kg)	0	0	0	0	0	0	0
Larvas de C. Capitata (No)	7	13	0	1	0	0	21
Larvas de C. Capitata / Kg de Fruta Colectada	0.24537	0.21697	0.00000	0.04046	0.00000	0.00000	0.12097
Lugares Visitados (No)	53	148	0	87	248	56	592
Km2 Muestreados	77	170	0	99	298	60	704
Código de Hospedante	1	1, 19	0	1	0	0	1, 19
Aspersiónes Terrestres							
Volumen Asperjado Terrestre (Lts)	485	3,418	0	3,730	4,825	4,353	16,810
Superficie Programadas (Ha)	97	684	0	746	965	871	3,362
Superficie Asperjada (Ha)	97	684	0	746	965	871	3,362
Spinosad Utilizado (Lts)	194	1,367	0	1,492	1,930	1,741	6,724
Entradas Programadas a Tratar (No)	9	196	0	114	119	67	505
Entradas Tratadas (No)	9	196	0	114	119	67	505
Estaciones-Cebo Spinosad							
Estaciones-Cebo en Operación	246	25	296	2,190	0	0	2,757
Estaciones-Cebo Instaladas esta semana	5	0	0	0	0	0	5
Spinosad Utilizados (Lts)	1	0	0	0	0	0	1
Estaciones-Cebo Recebadas (No)	95	0	0	0	0	0	95
Spinosad Utilizados (Lts)	5	0	0	0	0	0	5
Estaciones-Cebo Proteína Enzimática							
Estaciones-Cebo en Operación	1,026	9,653	17,916	13,286	7,776	1,360	51,017
Estaciones-Cebo Instaladas esta semana	0	157	0	261	173	0	591
Proteína Enzimática Utilizada (Lts)	0	47	0	78	52	0	177
Estaciones-Cebo Recebadas (No)	0	234	0	0	585	0	819
Proteína Enzimática Utilizada (Lts)	0	70	0	0	176	0	246
Control Mecánico							
Fruta Destruida (Kg)	94.00	4,786.16	0.00	1,168.50	4,222.88	18.00	10,289.54
Tratamiento de Pulpa de Café							
Cantidad de pulpa tratada (Kg)	0.00	0.00	0.00	0.00	706.00	0.00	706.00
Cal utilizada (Kg)	0.00	0.00	0.00	0.00	40.00	0.00	40.00
Control autocida							
Liberación terrestre (mill.)	0.00	0.00	0.00	0.00	0.00	0.00	0.00
Liberación Aérea (mill.) México	0.00	0.00	123.59	122.89	173.91	124.78	545.18
Liberación Aérea (mill.) Guatemala							0.00
Distribución (%)	0.00	0.00	0.00	90.29	79.06	86.19	85.12
M.T.D. Estéril	0.00	0.00	0.00	4.50	2.61	5.31	5.66
Recapturas dentro de bloques+buffer 2Km (%)	0.00	0.00	0.00	99.59	61.79	93.03	86.83
Recapturas fuera de bloques (%)	0.00	100.00	0.00	0.41	38.21	6.97	13.17
Control biológico *(Diachasmimorpha longicaudata)*							
Pupa empacada (mill.)	0.00	5.16	0.00	17.83	21.18	1.20	45.36
Liberación terrestre (mill.)	0.00	2.54	0.00	0.00	0.00	0.85	3.39
Liberación aérea de adultos voladores (mill.)	0.00	0.00	0.00	12.10	13.54	0.00	25.65
Entradas de Plaga							
Detectadas esta Semana (No)	0	13	0	3	6	4	26
A erradicar esta Semana (No)	18	12	26	6	7	10	79
Activas (No)	61	575	589	294	278	249	2,046
Erradicadas del año a esta semana (No)	57	67	105	31	73	33	366
Acumuladas en el año (No)	118	619	679	325	351	281	2,373

Programa Operativo de Moscas
Trampeo General por Tipo de Trampas

Semana 40 (del 01 al 07 de octubre de 2023)

Centro/Subcentro	Trampas instaladas					Trampas a revisar					Trampas revisadas					Revisión	Trampas
	JT	PA	FIV	C & C	ML	JT	PA	FIV	C & C	ML	JT	PA	FIV	C & C	ML	(%)	extraviadas
Centro Comalapa																	
Comalapa	375	0	1,494	1	0	372	0	1,469	1	0	0	0	0	0	0	0	0
Trampeo Intensivo Comalapa	38	0	185	0	0	38	0	185	0	0	0	0	0	0	0	0	0
Trampeo de Delimitación Comalapa	2	0	4	0	0	2	0	4	0	0	0	0	0	0	0	0	0
Centro Palenque																	
Marqués de Comillas	1	38	170	125	0	1	37	160	111	0	1	37	158	111	0	99	2
Palenque	315	377	1,167	331	0	179	227	676	174	0	178	224	664	174	0	99	4
Trampeo Intensivo Marqués de Comillas	7	6	163	171	0	7	6	156	167	0	7	6	156	166	0	100	1
Trampeo Intensivo Palenque	0	1	52	27	0	0	1	32	21	0	0	1	32	21	0	100	0
Trampeo de Delimitación Marqués de Comillas	97	0	100	2	0	97	0	100	2	0	96	0	98	2	0	98	3
Trampeo de Delimitación Palenque	14	0	49	0	0	14	0	49	0	0	14	0	49	0	0	100	0
Trampeo de Comprobación Palenque	0	6	6	4	0	0	6	6	4	0	0	6	6	4	0	100	0
Trampeo de Comprobación Marqués de Comillas	1	0	2	0	0	1	0	2	0	0	1	0	2	0	0	100	0
Centro Comitán																	
Egipto	496	52	1,818	43	0	461	44	1,656	38	0	455	44	1,645	38	0	99	7
Trampeo Intensivo Egipto	148	9	576	8	0	143	9	562	8	0	142	9	555	8	0	99	2
Trampeo de Delimitación Egipto	120	0	415	0	0	120	0	415	0	0	119	0	414	0	0	100	1
Trampeo de Comprobación Egipto	0	0	2	1	0	0	0	2	1	0	0	0	2	1	0	100	0
Centro Soconusco																	
Belisario Dominguez	253	22	1,061	3	0	232	10	958	1	0	230	10	951	1	0	99	9
Tapachula	339	830	1,670	102	29	262	425	1,188	70	29	256	415	1,168	70	28	98	23
Escuintla	283	451	1,009	64	0	169	241	633	50	0	163	234	608	50	0	97	35
Trampeo Intensivo Belisario Dominguez	24	0	184	0	0	24	0	183	0	0	24	0	181	0	0	99	2
Trampeo Intensivo Tapachula	16	3	309	1	0	16	1	301	1	0	16	1	295	1	0	98	1
Trampeo Intensivo Escuintla	2	0	16	1	0	2	0	16	1	0	2	0	16	0	0	95	1
Huertos de Papaya Escuintla	12	0	0	0	0	6	0	0	0	0	0	0	0	0	0	0	6
Huertos de Papaya Tapachula	65	0	0	0	0	50	0	0	0	0	50	0	0	0	0	100	0
Trampeo de Delimitación Escuintla	17	0	18	0	0	17	0	18	0	0	16	0	16	0	0	91	3
Trampeo de Delimitación Belisario Dominguez	22	0	116	0	0	22	0	116	0	0	22	0	115	0	0	99	1
Trampeo de Delimitación Tapachula	3	0	51	0	0	3	0	46	0	0	3	0	46	0	0	100	0
Trampeo de Comprobación Escuintla	0	29	39	3	0	0	29	39	3	0	0	27	37	2	0	93	5
Trampeo de Comprobación Tapachula	2	14	35	10	0	0	14	25	10	0	0	14	25	10	0	100	0
Trampeo de Comprobación Belisario Dominguez	1	0	7	0	0	1	0	7	0	0	1	0	7	0	0	100	0
Centro Ocosingo																	
Ocosingo	338	158	2,073	125	0	306	92	1,673	78	0	291	81	1,575	72	0	94	15
Trampeo Intensivo Ocosingo	275	60	1,673	41	0	255	38	1,475	29	0	248	32	1,430	26	0	97	13
Trampeo de Delimitación Ocosingo	18	0	126	2	0	18	0	125	2	0	18	0	120	2	0	97	1
Centro Frailesca																	
Jaltenango	223	67	1,203	42	0	215	55	1,123	35	0	209	54	1,094	35	0	97	4
Villaflores	401	46	974	42	0	235	23	472	24	0	234	23	470	24	0	100	3
Trampeo Intensivo Jaltenango	27	1	72	0	0	27	1	71	0	0	27	1	70	0	0	99	0
Huertos de Papaya Jaltenango	52	0	0	0	0	37	0	0	0	0	37	0	0	0	0	100	0
Trampeo de Delimitación Jaltenango	104	3	299	1	0	102	3	287	1	0	102	3	284	1	0	99	0
Trampeo de Delimitación Villaflores	17	3	55	0	0	9	3	46	0	0	9	2	44	0	0	95	3
Trampeo de Comprobación Villaflores	0	0	5	0	0	0	0	5	0	0	0	0	5	0	0	100	0
Total	**4,108**	**2,176**	**17,198**	**1,150**	**29**	**3,443**	**1,265**	**14,281**	**832**	**29**	**2,971**	**1,224**	**12,338**	**819**	**28**	**87.56**	**145**

Dirección General de Sanidad Vegetal
Dirección del Programa Nacional Moscas de la Fruta
Programa Operativo de Moscas
Mapa de entradas de la plaga

Semana 40 (del 01 al 07 de octubre de 2023)

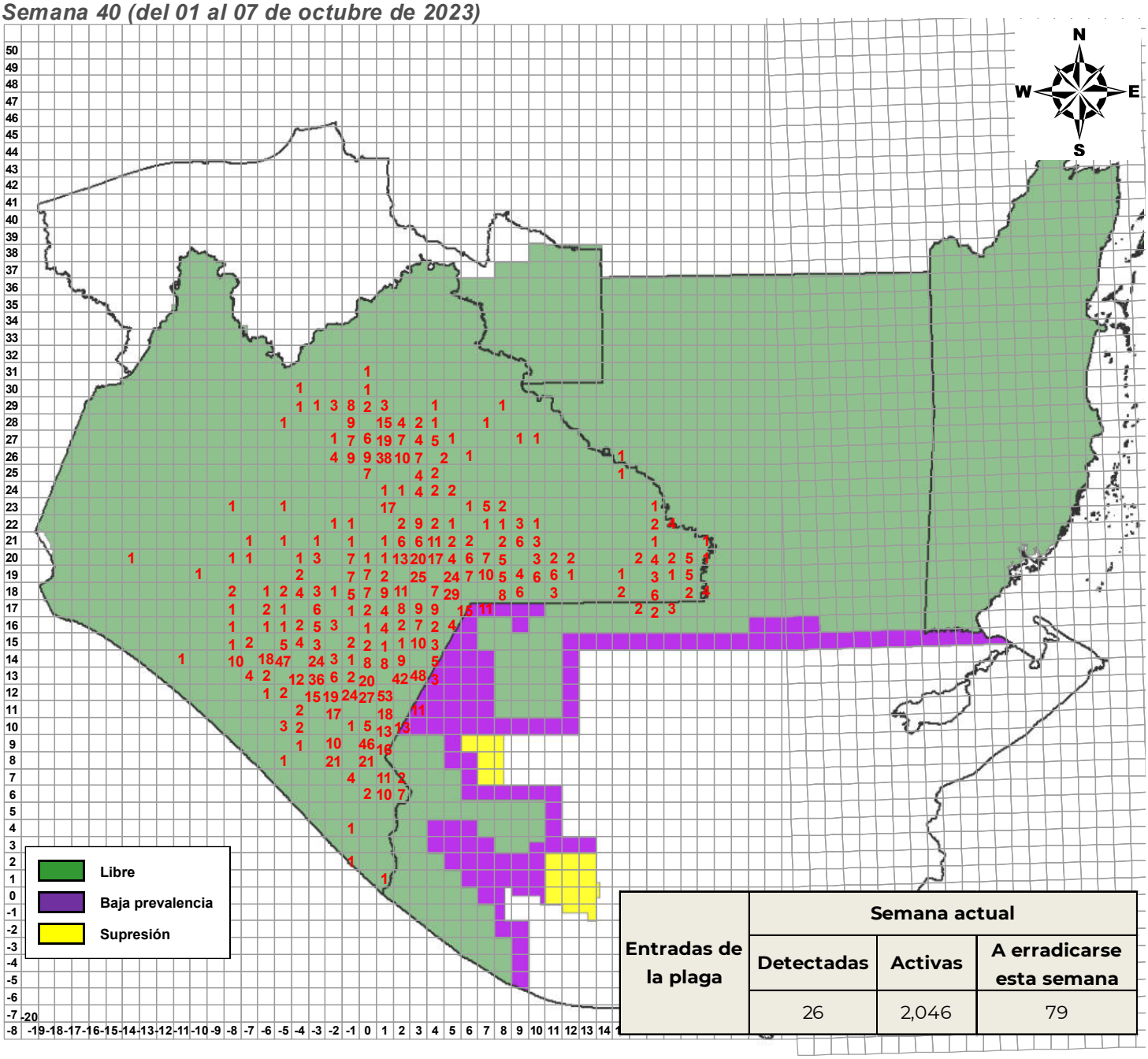

Entradas de la plaga	Semana actual		
	Detectadas	Activas	A erradicarse esta semana
	26	2,046	79

0 20 40 80 120 160 Km

DGSV - DPNMF - POM - Departamento de Información.
Fecha de elaboración: Octubre 2023

No está permitida la reproducción total o parcial de esta publicación, ni la transmisión de ninguna forma o por cualquier medio sin el permiso previo y por escrito de la institución.

Programa Operativo de Moscas
Actividades a Entradas de la Plaga 2023

Semana 40 (del 01 al 07 de octubre de 2023)

Entradas	Especímenes			Fecha		Cuad.	km²	Total Detec.	Trampas						Captura						Total fértiles	Muestreo				Liberación terr. (mill.)	Kg. destruidos	Estaciones cebo	Spinosad mezcla (l)		Ubicación del brote		Tipo de trampeo
	L	H	M	Revisión/Colecta	Identificación				Inst.	Prog.	Rev.	%Rev.	CE	CF	EM	EH	Total Estériles	MTDe	FM	FH		núm.	kg.	Larvas de C.c.	Lug.				Aérea	Terr.	Lugar	Municipio	
190131	30	222	595	24/04/2019	25/04/2019	02,12	68	847	45	45	0	0.00%	0	0	0	0	0	0	0	0	0	0	0	0	0	0	0	96	0	0	Cafetal De Pacayalito	Amatenango de la Frontera	Normal: 45
220025	5	7	52	16/02/2022	18/02/2022	04,14	5	64	28	28	28	100.00%	0	0	0	0	0	0	0	0	0	0	0	0	0	0	16	176	0	25	Nuevo Llano Grande	La Trinitaria	Normal: 11, Delimitación: 10, Intensivo: 7
220028	0	4	6	21/02/2022	21/02/2022	03,18	70	10	57	57	57	100.00%	0	3	0	0	0	0	3	1	4	6	0.69	0	2	0	50	29	0	10	Barrio los ocotes	La Trinitaria	Normal: 31, Delimitación: 17, Intensivo: 9
220035	21	8	24	07/03/2022	07/03/2022	02,11	0	53	48	48	0	0.00%	0	0	0	0	0	0	0	0	0	0	0	0	0	0	0	0	0	0	Cafetal De La Mesilla	Amatenango de la Frontera	Normal: 48
220036	0	46	32	08/03/2022	08/03/2022	03,22	0	78	35	35	35	100.00%	2	1	4	0	4	0.02	1	0	1	0	0	0	0	0	101	42	0	65	Ejido Justo Sierra	Las Margaritas	Normal: 20, Delimitación: 12, Intensivo: 3
220059	0	130	137	05/04/2022	05/04/2022	03,22	10	267	34	34	34	100.00%	1	1	1	0	1	0	1	0	1	19	1.667	0	2	0	138	83	0	70	Ejido Justo Sierra	Las Margaritas	Normal: 19, Delimitación: 12, Intensivo: 3
220069	2	10	15	19/04/2022	19/04/2022	04,19	56	27	5	5	4	80.00%	0	0	0	0	0	0	0	0	0	0	0	0	0	0	0	0	0	0	La Patria	La Independencia	Normal: 5
220073	21	17	41	19/04/2022	20/04/2022	-01,12	96	79	86	86	0	0.00%	0	0	0	0	0	0	0	0	0	0	0	0	0	0	0	374	0	0	Cafetal Ejido Cruz de Piedra	Siltepec	Normal: 52, Intensivo: 34
220080	25	29	62	25/04/2022	25/04/2022	01,12	65	116	44	44	0	0.00%	0	0	0	0	0	0	0	0	0	0	0	0	0	0	0	396	0	0	Cafetal de 20 de Noviembre	Bella Vista	Normal: 44
220096	0	14	15	02/05/2022	02/05/2022	03,21	20	29	29	29	29	100.00%	2	0	2	0	2	0.01	0	0	0	6	1.192	0	1	0	171	77	0	0	Lomantan	Las Margaritas	Normal: 9, Delimitación: 20
220127	41	12	23	10/05/2022	10/05/2022	01,10	70	76	12	12	9	75.00%	7	1	17	0	17	0.27	12	3	15	0	0	0	0	0	0	25	0	25	Chimalapa	El Porvenir	Normal: 10, Delimitación: 2
220167	0	11	17	16/05/2022	17/05/2022	02,12	46	28	52	52	0	0.00%	0	0	0	0	0	0	0	0	0	0	0	0	0	0	0	84	0	0	Cafetal De Bienestar Social	Amatenango de la Frontera	Normal: 52
220288	11	20	43	01/06/2022	02/06/2022	03,22	93	74	41	41	41	100.00%	2	0	2	0	2	0.01	0	0	0	4	0.5	0	1	0	32.13	159	0	40	Ejido Plan de Ayala	Las Margaritas	Normal: 18, Delimitación: 23
220304	2	18	77	02/06/2022	02/06/2022	03,13	62	97	35	35	0	0.00%	0	0	0	0	0	0	0	0	0	0	0	0	0	0	0	28	0	0	Barrio Santa Rita	Frontera Comalapa	Normal: 35
220352	0	15	81	08/06/2022	09/06/2022	03,22	83	96	37	37	37	100.00%	2	0	2	0	2	0.01	0	0	0	6	0.656	0	2	0	46	118	0	0	Ejido Plan de Ayala	Las Margaritas	Normal: 16, Delimitación: 21
220353	0	16	15	08/06/2022	09/06/2022	03,22	84	31	36	36	36	100.00%	2	0	2	0	2	0.01	0	0	0	1	0.022	0	1	0	50	24	0	35	Ejido Plan de Ayala	Las Margaritas	Normal: 16, Delimitación: 20
220368	57	21	36	08/06/2022	10/06/2022	02,12	29	114	52	52	0	0.00%	0	0	0	0	0	0	0	0	0	0	0	0	0	0	0	138	0	0	Cafetal De Peña Bermeja	Amatenango de la Frontera	Normal: 52
220396	0	24	16	14/06/2022	15/06/2022	02,23	68	40	65	65	64	98.46%	7	4	22	0	22	0.05	3	1	4	18	2.304	0	2	0	27.5	56	0	0	El Vergelito	Las Margaritas	Normal: 22, Delimitación: 42, Intensivo: 1
220483	0	23	38	21/06/2022	22/06/2022	02,23	27	61	47	47	47	100.00%	2	4	2	0	2	0.01	3	1	4	7	0.504	0	1	0	55	142	0	140	Ejido 20 de Noviembre	Las Margaritas	Normal: 14, Delimitación: 33
220485	0	24	102	21/06/2022	22/06/2022	02,23	28	126	51	51	51	100.00%	2	4	2	0	2	0.01	3	1	4	10	1.12	0	1	0	40	242	0	0	Ejido 20 de Noviembre	Las Margaritas	Normal: 16, Delimitación: 35
220532	29	66	76	24/06/2022	24/06/2022	03,12	30	171	62	62	0	0.00%	0	0	0	0	0	0	0	0	0	0	0	0	0	0	0	0	0	0	Lodazal	Amatenango de la Frontera	Normal: 62
220541	20	21	27	27/06/2022	28/06/2022	02,11	11	68	52	52	0	0.00%	0	0	0	0	0	0	0	0	0	0	0	0	0	0	0	230	0	0	Barrio Sonora	Amatenango de la Frontera	Normal: 52
220549	0	13	21	27/06/2022	28/06/2022	02,21	29	34	29	29	29	100.00%	2	0	2	0	2	0.01	0	0	0	2	0.39	0	1	0	55	72	0	0	Ejido Lomantan	Las Margaritas	Normal: 9, Delimitación: 20
220568	49	44	30	30/06/2022	30/06/2022	02,11	26	123	50	50	0	0.00%	0	0	0	0	0	0	0	0	0	0	0	0	0	0	0	125	0	0	Cafetal De Piedra Parada	Amatenango de la Frontera	Normal: 50
220641	0	11	87	07/07/2022	08/07/2022	02,12	21	98	48	48	0	0.00%	0	0	0	0	0	0	0	0	0	0	0	0	0	0	0	0	0	0	Nueva Morelia	Amatenango de la Frontera	Normal: 48
220643	0	51	55	07/07/2022	08/07/2022	02,12	67	106	44	44	0	0.00%	0	0	0	0	0	0	0	0	0	0	0	0	0	0	0	191	0	0	Cafetal De Pacayalito	Amatenango de la Frontera	Normal: 44
220644	3	17	28	07/07/2022	08/07/2022	02,12	57	48	54	54	0	0.00%	0	0	0	0	0	0	0	0	0	0	0	0	0	0	0	47	0	0	Barrio Pacayalito	Amatenango de la Frontera	Normal: 54
220654	0	13	14	11/07/2022	12/07/2022	02,23	78	27	56	56	55	98.21%	5	0	20	0	20	0.05	0	0	0	2	0.184	0	2	0	28	33	0	0	El Vergelito	Las Margaritas	Normal: 25, Delimitación: 30, Intensivo: 1
220698	0	1	30	11/07/2022	15/07/2022	03,22	1	31	32	32	32	100.00%	1	1	1	0	1	0	1	0	1	2	0.15	0	2	0	46	0	0	35	Ejido Justo Sierra	Las Margaritas	Normal: 17, Delimitación: 12, Intensivo: 3
220816	1	8	12	08/08/2022	09/08/2022	05,17	3	21	45	45	45	100.00%	0	3	0	0	0	0	3	2	5	0	0	0	0	0	0	29	0	30	Ejido Álvaro Obregón	La Trinitaria	Normal: 23, Delimitación: 14, Intensivo: 8
220836	0	1	6	10/08/2022	11/08/2022	03,22	94	7	39	39	39	100.00%	2	0	2	0	2	0.01	0	0	0	0	0	0	0	0	30	5	0	0	Ejido Plan de Ayala	Las Margaritas	Normal: 17, Delimitación: 22
220963	0	10	10	28/09/2022	28/09/2022	03,19	66	20	34	34	33	97.06%	0	1	0	0	0	0	1	1	2	0	0	0	0	0	0	163	0	5	Galeana	La Independencia	Normal: 24, Delimitación: 10
220984	0	3	9	31/10/2022	04/11/2022	05,20	60	12	27	27	27	100.00%	0	0	0	0	0	0	0	0	0	2	0.154	0	1	0	0	0	0	5	Ejido Morelia	Las Margaritas	Normal: 14, Delimitación: 5, Intensivo: 8
220988	0	3	12	14/11/2022	15/11/2022	04,19	55	15	5	5	4	80.00%	0	0	0	0	0	0	0	0	0	0	0	0	0	0	0	0	0	0	La Patria	La Independencia	Normal: 5
220990	7	11	9	17/11/2022	18/11/2022	02,12	31	27	43	43	0	0.00%	0	0	0	0	0	0	0	0	0	0	0	0	0	0	0	118	0	0	Nueva Morelia	Amatenango de la Frontera	Normal: 43
220999	0	8	7	12/12/2022	13/12/2022	03,19	47	15	48	48	47	97.92%	0	4	0	0	0	0	1	4	5	0	0	0	0	0	0	73	0	0	Buena Vista	La Independencia	Normal: 30, Delimitación: 18
221001	0	9	14	13/12/2022	14/12/2022	05,20	61	23	27	27	27	100.00%	0	0	0	0	0	0	0	0	0	2	0.24	0	1	0	0	0	0	5	Ejido Morelia	Las Margaritas	Normal: 14, Delimitación: 5, Intensivo: 8
221009	0	4	9	26/12/2022	28/12/2022	04,18	4	13	22	22	22	100.00%	2	1	11	0	11	0.07	0	1	1	5	0.76	0	1	0	0	39	0	45	Venustiano Carranza	La Independencia	Normal: 18, Intensivo: 4
221010	14	2	58	29/12/2022	29/12/2022	03,13	38	74	20	20	0	0.00%	0	0	0	0	0	0	0	0	0	0	0	0	0	0	0	179	0	0	Sabinalito	Frontera Comalapa	Normal: 20
230001	9	3	11	02/01/2023	03/01/2023	02,12	11	23	51	51	0	0.00%	0	0	0	0	0	0	0	0	0	0	0	0	0	0	0	201	0	0	Cafetal Del Barrio Agua Zarca	Frontera Comalapa	Normal: 51
230006	0	2	9	05/01/2023	06/01/2023	02,23	77	11	56	56	55	98.21%	5	0	20	0	20	0.05	0	0	0	0	0	0	0	0	102	62	0	0	El Vergel	Las Margaritas	Normal: 25, Delimitación: 30, Intensivo: 1
230008	0	1	4	09/01/2023	10/01/2023	05,18	25	5	53	53	53	100.00%	0	4	0	0	0	0	7	1	8	0	0	0	0	0	1	71	0	30	Ejido Porvenir Agrarista	La Trinitaria	Normal: 32, Delimitación: 13, Intensivo: 8
230011	0	21	36	10/01/2023	12/01/2023	07,17	22	57	33	33	33	100.00%	0	3	0	0	0	0	2	1	3	0	0	0	0	0	0	23	0	5	Ejido Tzisca0	La Trinitaria	Normal: 22, Delimitación: 3, Intensivo: 8
230014	0	6	10	12/01/2023	13/01/2023	01,18	16	16	80	80	80	100.00%	0	1	0	0	0	0	1	0	1	3	0.23	0	2	0	0	144	0	30	Barrio Santo Domingo	Tzimol	Normal: 30, Delimitación: 27, Intensivo: 23
230015	0	4	4	12/01/2023	13/01/2023	01,12	67	8	34	34	0	0.00%	0	0	0	0	0	0	0	0	0	0	0	0	0	0	0	0	0	0	Cafetal De La Zacualpa	Bella Vista	Normal: 34
230018	19	17	23	18/01/2023	18/01/2023	01,12	99	59	51	51	0	0.00%	0	0	0	0	0	0	0	0	0	0	0	0	0	0	0	237	0	0	Barrio El Pino	Amatenango de la Frontera	Normal: 51
230023	5	6	12	19/01/2023	19/01/2023	02,13	66	23	34	34	0	0.00%	0	0	0	0	0	0	0	0	0	0	0	0	0	0	0	46	0	0	Cafetal De El Portal	Frontera Comalapa	Normal: 34
230024	4	2	9	20/01/2023	20/01/2023	04,20	2	15	28	28	28	100.00%	1	0	1	0	1	0.01	0	0	0	0	0	0	0	0	200	174	0	30	Poblado San José El Puente	Las Margaritas	Normal: 19, Delimitación: 1, Intensivo: 8
230025	5	1	4	23/01/2023	24/01/2023	03,12	55	10	42	42	0	0.00%	0	0	0	0	0	0	0	0	0	0	0	0	0	0	0	0	0	0	Plan Grande	Amatenango de la Frontera	Normal: 42
230029	0	3	10	24/01/2023	25/01/2023	02,12	58	13	57	57	0	0.00%	0	0	0	0	0	0	0	0	0	0	0	0	0	0	0	0	0	0	Parcela De Pacayalito	Amatenango de la Frontera	Normal: 57
230032	8	3	27	25/01/2023	26/01/2023	01,13	49	38	39	39	0	0.00%	0	0	0	0	0	0	0	0	0	0	0	0	0	0	0	103	0	0	Barrio La Sabinada	Frontera Comalapa	Normal: 35, Delimitación: 2, Intensivo: 2
230033	0	3	11	25/01/2023	26/01/2023	01,13	38	14	35	35	0	0.00%	0	0	0	0	0	0	0	0	0	0	0	0	0	0	0	0	0	0	24 De Febrero	Frontera Comalapa	Normal: 28, Delimitación: 2, Intensivo: 5
230034	0	3	14	25/01/2023	26/01/2023	01,13	27	17	37	37	0	0.00%	0	0	0	0	0	0	0	0	0	0	0	0	0	0	0	123	0	0	Ejido 24 De Febrero	Frontera Comalapa	Normal: 28, Delimitación: 2, Intensivo: 7
230035	0	9	15	26/01/2023	26/01/2023	01,12	79	24	42	42	0	0.00%	0	0	0	0	0	0	0	0	0	0	0	0	0	0	0	0	0	0	Barrio La Pureza	Amatenango de la Frontera	Normal: 42
230036	1	10	41	27/01/2023	27/01/2023	02,14	81	52	26	26	0	0.00%	0	0	0	0	0	0	0	0	0	0	0	0	0	0	0	135	0	0	Ejido Costa Rica	Frontera Comalapa	Normal: 21, Delimitación: 4, Intensivo: 1
230037	0	5	8	26/01/2023	27/01/2023	01,25	18	13	77	70	70	100.00%	3	1	4	0	4	0.01	1	0	1	20	2.494	0	2	0	305	180	0	40	Ejido Cuxuija	Ocosingo	Normal: 26, Delimitación: 6, Intensivo: 45

Programa Operativo de Moscas
Actividades a Entradas de la Plaga 2023

Semana 40 (del 01 al 07 de octubre de 2023)

Entradas	Especímenes			Fecha		Cuad.	km²	Total Detec.	Trampas						Captura						Total fértiles	Muestreo				Liberación terr. (mill.)	Kg. destruidos	Estaciones cebo	Spinosad mezcla (l)		Ubicación del brote		Tipo de trampeo
	L	H	M	Revisión/Colecta	Identificación				Inst.	Prog.	Rev.	%Rev.	CE	CF	EM	EH	Total Estériles	MTDe	FM	FH		núm.	kg.	Larvas de C.c.	Lug.				Aérea	Terr.	Lugar	Municipio	
230039	0	12	11	30/01/2023	02/02/2023	02,12	69	23	53	53	0	0.00%	0	0	0	0	0	0	0	0	0	0	0	0	0	0	0	0	0	0	La Laguna	Amatenango de la Frontera	Normal: 53
230040	16	17	13	30/01/2023	02/02/2023	01,12	86	46	38	38	0	0.00%	0	0	0	0	0	0	0	0	0	0	0	0	0	0	0	0	0	0	Barrio La Montaña	Amatenango de la Frontera	Normal: 38
230041	14	14	34	30/01/2023	02/02/2023	01,12	76	62	44	44	0	0.00%	0	0	0	0	0	0	0	0	0	0	0	0	0	0	0	0	0	0	Parcela De Barrio Zacualpa	Amatenango de la Frontera	Normal: 44
230043	0	0	5	08/02/2023	09/02/2023	03,19	48	5	37	37	36	97.30%	0	4	0	0	0	0	4	6	10	0	0	0	0	0	0	83	0	0	Buena Vista	La Independencia	Normal: 24, Delimitación: 13
230044	0	9	52	08/02/2023	09/02/2023	05,19	88	61	14	14	14	100.00%	0	3	0	0	0	0	8	2	10	0	0	0	0	0	0	37	0	0	Ejido el Naranjo	La Independencia	Normal: 12, Delimitación: 2
230046	0	0	21	06/02/2023	09/02/2023	03,13	78	21	26	26	0	0.00%	0	0	0	0	0	0	0	0	0	0	0	0	0	0	0	0	0	0	Ciudad Cuauhtémoc	Frontera Comalapa	Normal: 26
230047	0	4	2	07/02/2023	09/02/2023	02,11	44	6	48	48	0	0.00%	0	0	0	0	0	0	0	0	0	0	0	0	0	0	0	0	0	0	Cafetal Del Barrio Las Pilas	Bejucal De Ocampo	Normal: 48
230049	0	9	29	08/02/2023	10/02/2023	02,13	38	38	29	29	0	0.00%	0	0	0	0	0	0	0	0	0	0	0	0	0	0	0	101	0	0	San Francisco 3 Cruces	Frontera Comalapa	Normal: 29
230050	0	7	2	09/02/2023	10/02/2023	01,13	93	9	53	53	0	0.00%	0	0	0	0	0	0	0	0	0	0	0	0	0	0	0	0	0	0	Barrio Allende	Bella Vista	Normal: 45, Intensivo: 8
230052	0	3	6	09/02/2023	10/02/2023	01,13	59	9	44	44	0	0.00%	0	0	0	0	0	0	0	0	0	0	0	0	0	0	0	0	0	0	Barrio La Sabinada	Frontera Comalapa	Normal: 43, Delimitación: 1
230055	0	1	49	13/02/2023	15/02/2023	03,13	81	50	30	30	0	0.00%	0	0	0	0	0	0	0	0	0	0	0	0	0	0	0	113	0	0	Monte Redondo	Frontera Comalapa	Normal: 30
230056	5	3	5	14/02/2023	15/02/2023	02,13	65	13	39	39	0	0.00%	0	0	0	0	0	0	0	0	0	0	0	0	0	0	0	0	0	0	Parcela De El Portal	Frontera Comalapa	Normal: 39
230057	11	10	6	15/02/2023	15/02/2023	02,11	10	27	48	48	0	0.00%	0	0	0	0	0	0	0	0	0	0	0	0	0	0	0	128	0	0	Cafetal Del Barrio Sonora	Amatenango de la Frontera	Normal: 48
230061	0	47	44	16/02/2023	17/02/2023	01,12	98	91	43	43	0	0.00%	0	0	0	0	0	0	0	0	0	0	0	0	0	0	0	0	0	0	Ejido Monte Ordóñez	Amatenango de la Frontera	Normal: 43
230062	0	3	3	16/02/2023	17/02/2023	01,13	83	6	55	55	0	0.00%	0	0	0	0	0	0	0	0	0	0	0	0	0	0	0	0	0	0	Parcela Barrio Allende	Bella Vista	Normal: 47, Intensivo: 8
230063	0	12	4	16/02/2023	17/02/2023	02,12	30	16	37	37	0	0.00%	0	0	0	0	0	0	0	0	0	0	0	0	0	0	0	126	0	0	Cafetal Del Barrio San Juan Progreso	Bella Vista	Normal: 37
230066	0	3	11	20/02/2023	21/02/2023	02,12	39	14	65	65	0	0.00%	0	0	0	0	0	0	0	0	0	0	0	0	0	0	0	147	0	0	Parcela De Guadalupe Victoria	Amatenango de la Frontera	Normal: 65
230067	0	6	6	21/02/2023	21/02/2023	02,13	16	12	21	21	0	0.00%	0	0	0	0	0	0	0	0	0	0	0	0	0	0	0	128	0	0	Santa Rosa	Frontera Comalapa	Normal: 21
230077	0	10	12	27/02/2023	28/02/2023	-04,13	30	22	77	77	77	100.00%	42	0	737	0	737	1.37	0	0	0	3	0.198	0	3	0	3	150	0	50	Terreno de Ejido Colombia	Ángel Albino Corzo	Normal: 28, Delimitación: 49
230079	0	1	69	27/02/2023	01/03/2023	01,12	77	70	41	41	0	0.00%	0	0	0	0	0	0	0	0	0	0	0	0	0	0	0	0	0	0	Cafetal Del Barrio Zacatonal	Amatenango de la Frontera	Normal: 41
230080	0	13	2	28/02/2023	01/03/2023	02,11	21	15	52	52	0	0.00%	0	0	0	0	0	0	0	0	0	0	0	0	0	0	0	0	0	0	Cafetal De Escobillal	Amatenango de la Frontera	Normal: 52
230082	0	7	13	28/02/2023	01/03/2023	02,12	48	20	63	63	0	0.00%	0	0	0	0	0	0	0	0	0	0	0	0	0	0	0	0	0	0	Cafetal De Guadalupe Victoria	Amatenango de la Frontera	Normal: 63
230083	1	20	40	27/02/2023	01/03/2023	07,21	81	61	63	63	59	93.65%	0	7	0	0	0	0	3	15	18	0	0	0	0	0	0	0	0	45	Ejido Vicente Guerrero	Las Margaritas	Normal: 26, Delimitación: 21, Intensivo: 16
230088	0	7	2	03/03/2023	03/03/2023	04,20	23	9	37	37	37	100.00%	0	0	0	0	0	0	0	0	0	0	0	0	0	0	0	45	0	5	Ejido Gavino Vazquez	Las Margaritas	Normal: 26, Intensivo: 11
230089	13	30	13	02/03/2023	02/03/2023	01,12	87	56	41	41	0	0.00%	0	0	0	0	0	0	0	0	0	0	0	0	0	0	0	146	0	0	Ejido Monte Ordóñez	Amatenango de la Frontera	Normal: 41
230091	0	6	3	02/03/2023	03/03/2023	01,12	78	9	42	42	0	0.00%	0	0	0	0	0	0	0	0	0	0	0	0	0	0	0	0	0	0	Parcela De La Pureza	Amatenango de la Frontera	Normal: 42
230096	0	8	7	07/03/2023	08/03/2023	01,18	17	15	74	74	74	100.00%	0	1	0	0	0	0	1	0	1	3	0.044	0	2	0	6	0	0	35	Barrio Santa Cecilia	Tzimol	Normal: 27, Delimitación: 24, Intensivo: 23
230100	0	3	13	07/03/2023	09/03/2023	01,12	54	16	42	42	0	0.00%	0	0	0	0	0	0	0	0	0	0	0	0	0	0	0	0	0	0	Cafetal Del Barrio Guadalupe	Bella Vista	Normal: 42
230102	0	8	14	08/03/2023	09/03/2023	01,12	66	22	41	41	0	0.00%	0	0	0	0	0	0	0	0	0	0	0	0	0	0	0	72	0	0	Cafetal Barrio Cuatro Caminos	Bella Vista	Normal: 41
230106	3	1	10	08/03/2023	09/03/2023	-04,13	40	14	93	93	93	100.00%	50	0	912	0	912	1.4	0	0	0	0	0	0	0	0	0	784	0	0	Terreno Ejido Nueva Colombia	Ángel Albino Corzo	Normal: 39, Delimitación: 53, Intensivo: 1
230110	0	6	12	09/03/2023	09/03/2023	03,13	61	18	37	37	0	0.00%	0	0	0	0	0	0	0	0	0	0	0	0	0	0	0	0	0	0	Cafetal De Santa Rita	Frontera Comalapa	Normal: 37
230111	0	4	0	09/03/2023	10/03/2023	02,13	49	4	34	34	0	0.00%	0	0	0	0	0	0	0	0	0	0	0	0	0	0	0	29	0	0	T C Comalapa a Paso Hondo	Frontera Comalapa	Normal: 34
230115	0	0	5	09/03/2023	10/03/2023	02,12	42	5	42	42	0	0.00%	0	0	0	0	0	0	0	0	0	0	0	0	0	0	0	0	0	0	Nuevo Michoacán	Amatenango de la Frontera	Normal: 42
230118	0	11	17	13/03/2023	14/03/2023	03,13	72	28	42	42	0	0.00%	0	0	0	0	0	0	0	0	0	0	0	0	0	0	0	0	0	0	Barrio San Isidro	Frontera Comalapa	Normal: 42
230119	0	2	19	15/03/2023	15/03/2023	02,12	35	21	51	51	0	0.00%	0	0	0	0	0	0	0	0	0	0	0	0	0	0	0	0	0	0	Ejido 5 De Mayo	Amatenango de la Frontera	Normal: 51
230120	0	2	8	15/03/2023	16/03/2023	02,12	54	10	32	32	0	0.00%	0	0	0	0	0	0	0	0	0	0	0	0	0	0	0	0	0	0	Parcela De Nueva Libertad	Amatenango de la Frontera	Normal: 32
230121	0	2	7	15/03/2023	16/03/2023	02,12	55	9	39	39	0	0.00%	0	0	0	0	0	0	0	0	0	0	0	0	0	0	0	172	0	0	Colonia Bienestar Social	Amatenango de la Frontera	Normal: 39
230122	0	2	2	15/03/2023	16/03/2023	02,12	80	4	42	42	0	0.00%	0	0	0	0	0	0	0	0	0	0	0	0	0	0	0	0	0	0	Tapizala	Amatenango de la Frontera	Normal: 42
230123	0	0	8	16/03/2023	17/03/2023	03,20	28	8	32	32	32	100.00%	0	0	0	0	0	0	0	0	0	0	0	0	0	0	0	2	0	0	Ejido La Esperanza	Las Margaritas	Normal: 20, Delimitación: 9, Intensivo: 3
230125	0	0	10	17/03/2023	17/03/2023	02,13	50	10	45	45	0	0.00%	0	0	0	0	0	0	0	0	0	0	0	0	0	0	0	0	0	0	Barrio La Sabinada	Frontera Comalapa	Normal: 44, Delimitación: 1
230127	0	1	1	21/03/2023	22/03/2023	02,23	17	2	31	31	31	100.00%	0	0	0	0	0	0	0	0	0	1	0.076	0	1	0	31	29	0	0	Ejido 20 de Noviembre	Las Margaritas	Normal: 12, Delimitación: 19
230130	0	3	5	21/03/2023	22/03/2023	01,26	94	8	107	92	91	98.91%	2	0	2	0	2	0	0	0	0	0	0	0	0	0	30	194	0	0	Ejido Abasolo Barrio Xaalchan	Ocosingo	Normal: 34, Delimitación: 5, Intensivo: 68
230132	0	12	11	20/03/2023	22/03/2023	01,12	5	23	51	51	0	0.00%	0	0	0	0	0	0	0	0	0	0	0	0	0	0	0	71	0	0	Cafetal De Barrio El Chorro	Bella Vista	Normal: 45, Intensivo: 6
230133	0	7	22	21/03/2023	22/03/2023	03,12	51	29	65	65	0	0.00%	0	0	0	0	0	0	0	0	0	0	0	0	0	0	0	0	0	0	Pico de Loro	Amatenango de la Frontera	Normal: 65
230134	0	2	8	21/03/2023	22/03/2023	02,12	49	10	68	68	0	0.00%	0	0	0	0	0	0	0	0	0	0	0	0	0	0	0	139	0	0	Cafetal De Guadalupe Victoria	Amatenango de la Frontera	Normal: 68
230135	0	4	3	20/03/2023	22/03/2023	02,12	37	7	59	59	0	0.00%	0	0	0	0	0	0	0	0	0	0	0	0	0	0	0	100	0	0	Cafetal De Guadalupe Victoria	Amatenango de la Frontera	Normal: 59
230140	18	20	29	22/03/2023	23/03/2023	01,12	56	67	35	35	0	0.00%	0	0	0	0	0	0	0	0	0	0	0	0	0	0	0	0	0	0	Parcela De El Malacate	Bella Vista	Normal: 35
230142	0	12	21	23/03/2023	24/03/2023	02,12	40	33	29	29	0	0.00%	0	0	0	0	0	0	0	0	0	0	0	0	0	0	0	0	0	0	Panteón Barrio San Juan	Bella Vista	Normal: 29
230144	0	1	11	27/03/2023	27/03/2023	19,19	46	12	63	63	61	96.83%	0	0	0	0	0	0	0	0	0	1	0.21	0	1	0	0	56	0	0	Ejido Quetzalcóalt 2da. Sección	Benemérito de las Américas	Normal: 15, Delimitación: 31, Intensivo: 17
230148	0	1	4	28/03/2023	29/03/2023	02,27	85	5	88	88	88	100.00%	21	0	46	0	46	0.08	0	0	0	0	0	0	0	0	0	0	0	0	Ejido El Contento	Ocosingo	Normal: 34, Intensivo: 54
230150	0	13	10	27/03/2023	29/03/2023	03,13	85	23	42	42	0	0.00%	0	0	0	0	0	0	0	0	0	0	0	0	0	0	0	0	0	0	Parcela De Paso Hondo	Frontera Comalapa	Normal: 42
230151	0	14	7	27/03/2023	29/03/2023	03,12	44	21	56	56	0	0.00%	0	0	0	0	0	0	0	0	0	0	0	0	0	0	0	0	0	0	Las Canoas	Amatenango de la Frontera	Normal: 56
230152	0	3	11	27/03/2023	29/03/2023	01,09	2	14	76	76	75	98.68%	10	0	16	0	16	0.03	0	0	0	0	0	0	0	0	0	0	0	0	Milenio III	Motozintla	Normal: 34, Delimitación: 35, Intensivo: 7
230153	1	21	28	28/03/2023	29/03/2023	01,11	9	50	47	47	0	0.00%	0	0	0	0	0	0	0	0	0	0	0	0	0	0	0	0	0	0	Barrio La Mesilla	Amatenango de la Frontera	Normal: 47
230154	0	6	15	28/03/2023	29/03/2023	01,12	16	21	40	40	0	0.00%	0	0	0	0	0	0	0	0	0	0	0	0	0	0	0	0	0	0	Cafetal De Barrio Las Flores	Bella Vista	Normal: 38, Intensivo: 2
230159	4	7	13	30/03/2023	30/03/2023	02,11	22	24	56	56	0	0.00%	0	0	0	0	0	0	0	0	0	0	0	0	0	0	0	115	0	0	Escobillal	Amatenango de la Frontera	Normal: 56

Programa Operativo de Moscas
Actividades a Entradas de la Plaga 2023

Semana 40 (del 01 al 07 de octubre de 2023)

Entradas	Especímenes			Fecha		Cuad.	km²	Total Detec.	Trampas						Captura						Total fértiles	Muestreo				Liberación terr. (mill.)	Kg. destruidos	Estaciones cebo	Spinosad mezcla (l)		Ubicación del brote		Tipo de trampeo
	L	H	M	Revisión/Colecta	Identificación				Inst.	Prog.	Rev.	%Rev.	CE	CF	EM	EH	Total Estériles	MTDe	FM	FH		núm.	kg.	Larvas de C.c.	Lug.				Aérea	Terr.	Lugar	Municipio	
230160	0	4	4	29/03/2023	30/03/2023	01,12	3	8	42	42	0	0.00%	0	0	0	0	0	0	0	0	0	0	0	0	0	0	0	0	0	0	Parcela De San José Chicharras	Bella Vista	Normal: 35, Intensivo: 7
230162	0	1	13	31/03/2023	31/03/2023	02,23	87	14	49	49	48	97.96%	4	0	19	0	19	0.06	0	0	0	4	1.038	0	1	0	120	169	0	0	Nuevo Mexico	Las Margaritas	Normal: 24, Delimitación: 24, Intensivo: 1
230163	0	1	2	31/03/2023	31/03/2023	02,19	33	3	89	89	89	100.00%	6	3	6	0	6	0.01	2	2	4	1	0.062	0	1	0	0	0	0	5	Barrio Cerrito Concepción	Comitán de Dominguez	Normal: 51, Delimitación: 1, Intensivo: 37
230168	0	0	3	03/04/2023	04/04/2023	02,11	20	3	45	45	0	0.00%	0	0	0	0	0	0	0	0	0	0	0	0	0	0	0	0	0	0	Cafetal De Escobillal	Amatenango de la Frontera	Normal: 45
230169	3	7	9	03/04/2023	04/04/2023	01,12	73	19	48	48	0	0.00%	0	0	0	0	0	0	0	0	0	0	0	0	0	0	0	0	0	0	Cafetal De La Laguna	Bella Vista	Normal: 46, Intensivo: 2
230170	0	4	3	04/04/2023	04/04/2023	02,12	36	7	54	54	0	0.00%	0	0	0	0	0	0	0	0	0	0	0	0	0	0	0	0	0	0	Cafetal Del Ejido 5 De Mayo	Amatenango de la Frontera	Normal: 54
230171	0	1	4	03/04/2023	04/04/2023	05,17	4	5	44	44	44	100.00%	0	3	0	0	0	0	3	2	5	0	0	0	0	0	0	33	0	20	Ejido Álvaro Obregón	La Trinitaria	Normal: 24, Delimitación: 13, Intensivo: 7
230176	0	2	4	04/04/2023	05/04/2023	03,13	70	6	40	40	0	0.00%	0	0	0	0	0	0	0	0	0	0	0	0	0	0	0	0	0	0	El Pino	Frontera Comalapa	Normal: 40
230177	0	4	5	04/04/2023	05/04/2023	03,12	40	9	66	66	0	0.00%	0	0	0	0	0	0	0	0	0	0	0	0	0	0	0	0	0	0	Guadalupe Victoria	Amatenango de la Frontera	Normal: 66
230178	0	9	16	03/04/2023	05/04/2023	02,11	32	25	56	56	0	0.00%	0	0	0	0	0	0	0	0	0	0	0	0	0	0	0	0	0	0	Cafetal Del Barrio El Parralito	Amatenango de la Frontera	Normal: 56
230179	0	10	12	04/04/2023	05/04/2023	02,10	35	22	13	13	0	0.00%	0	0	0	0	0	0	0	0	0	0	0	0	0	0	0	50	0	0	Amatenango De La Frontera	Amatenango de la Frontera	Normal: 13
230183	0	0	7	05/04/2023	05/04/2023	04,21	92	7	24	24	23	95.83%	1	3	1	0	1	0.01	3	1	4	0	0	0	0	0	0	33	0	10	Poblado San José El Puente	Las Margaritas	Normal: 10, Delimitación: 11, Intensivo: 3
230188	0	0	4	11/04/2023	11/04/2023	17,18	39	4	40	40	40	100.00%	0	0	0	0	0	0	0	0	0	2	0.418	0	1	0	0	0	0	0	Ejido Rio Salinas	Marqués de Comillas	Normal: 11, Delimitación: 25, Intensivo: 4
230190	0	1	2	10/04/2023	13/04/2023	04,19	85	3	23	23	22	95.65%	2	1	11	0	11	0.07	0	1	1	1	0.366	0	1	0	0	0	0	0	Ejido 24 de Abril	La Independencia	Normal: 19, Intensivo: 4
230191	0	1	9	11/04/2023	13/04/2023	-03,17	84	10	93	93	93	100.00%	0	0	0	0	0	0	0	0	0	0	0	0	0	0	14	50	0	0	Ejido Ignacio Zaragoza	La Concordia	Normal: 19, Delimitación: 25, Intensivo: 49
230192	0	1	4	10/04/2023	12/04/2023	02,12	38	5	62	62	0	0.00%	0	0	0	0	0	0	0	0	0	0	0	0	0	0	0	142	0	0	La Cueva	Amatenango de la Frontera	Normal: 62
230193	0	8	3	10/04/2023	12/04/2023	03,12	50	11	66	66	0	0.00%	0	0	0	0	0	0	0	0	0	0	0	0	0	0	0	0	0	0	Parcela Guadalupe Victoria	Amatenango de la Frontera	Normal: 66
230194	0	9	6	10/04/2023	12/04/2023	02,12	59	15	63	63	0	0.00%	0	0	0	0	0	0	0	0	0	0	0	0	0	0	0	0	0	0	Tierra Fría	Amatenango de la Frontera	Normal: 63
230195	15	68	201	11/04/2023	12/04/2023	01,12	64	284	46	46	0	0.00%	0	0	0	0	0	0	0	0	0	0	0	0	0	0	0	108	0	0	Barrio Cuatro Caminos	Bella Vista	Normal: 46
230196	9	4	2	10/04/2023	13/04/2023	-02,11	9	15	39	39	0	0.00%	0	0	0	0	0	0	0	0	0	0	0	0	0	0	0	0	0	0	Cafetal El Jobal	Honduras de la Sierra	Normal: 29, Intensivo: 10
230197	2	2	3	13/04/2023	13/04/2023	01,11	19	7	44	44	0	0.00%	0	0	0	0	0	0	0	0	0	0	0	0	0	0	0	0	0	0	La Mesilla	Amatenango de la Frontera	Normal: 44
230198	0	4	2	13/04/2023	13/04/2023	03,19	67	6	37	37	36	97.30%	0	2	0	0	0	0	1	2	3	1	0.182	0	1	0	0	0	0	5	El Rosario	La Independencia	Normal: 27, Delimitación: 10
230199	0	11	15	12/04/2023	13/04/2023	03,13	76	26	36	36	0	0.00%	0	0	0	0	0	0	0	0	0	0	0	0	0	0	0	0	0	0	Parcela De Cd Cuauhtémoc	Frontera Comalapa	Normal: 36
230200	8	13	17	11/04/2023	13/04/2023	01,12	88	38	43	43	0	0.00%	0	0	0	0	0	0	0	0	0	0	0	0	0	0	0	0	0	0	Cafetal De Monte Ordóñez	Amatenango de la Frontera	Normal: 43
230201	0	1	2	13/04/2023	14/04/2023	-01,11	19	3	99	99	0	0.00%	0	0	0	0	0	0	0	0	0	0	0	0	0	0	0	60	0	0	Barrio La Laguna	Siltepec	Normal: 59, Intensivo: 40
230202	0	6	27	13/04/2023	14/04/2023	02,10	34	33	19	19	0	0.00%	0	0	0	0	0	0	0	0	0	0	0	0	0	0	0	34	0	0	Parcela De Amatenango	Amatenango de la Frontera	Normal: 19
230203	0	3	7	13/04/2023	14/04/2023	02,11	8	10	47	47	0	0.00%	0	0	0	0	0	0	0	0	0	0	0	0	0	0	0	0	0	0	Cafetal de 20 de Noviembre	Amatenango de la Frontera	Normal: 47
230204	0	4	15	14/04/2023	14/04/2023	02,12	99	19	44	44	0	0.00%	0	0	0	0	0	0	0	0	0	0	0	0	0	0	0	0	0	0	Cafetal de San Antonio	Amatenango de la Frontera	Normal: 44
230206	0	1	5	17/04/2023	18/04/2023	19,19	16	6	99	99	99	100.00%	0	0	0	0	0	0	0	0	0	0	0	0	0	0	0	0	0	0	Ejido Nuevo Chihuahua	Benemérito de las Américas	Normal: 12, Delimitación: 68, Intensivo: 19
230208	7	28	72	17/04/2023	19/04/2023	01,12	75	107	45	45	0	0.00%	0	0	0	0	0	0	0	0	0	0	0	0	0	0	0	142	0	0	Cafetal de 20 de Noviembre	Bella Vista	Normal: 45
230209	0	16	27	18/04/2023	19/04/2023	03,12	61	43	62	62	0	0.00%	0	0	0	0	0	0	0	0	0	0	0	0	0	0	0	121	0	0	Parcela De Altamirano	Amatenango de la Frontera	Normal: 62
230210	0	67	111	17/04/2023	19/04/2023	01,10	72	178	15	15	15	100.00%	5	1	9	0	9	0.09	12	3	15	0	0	0	0	0	0	0	0	25	Chimalapa	El Porvenir	Normal: 12, Delimitación: 2, Intensivo: 1
230211	11	76	209	04/04/2023	19/04/2023	01,14	75	296	25	25	0	0.00%	0	0	0	0	0	0	0	0	0	0	0	0	0	0	0	73	0	0	Parcela De Nueva Libertad	Frontera Comalapa	Normal: 17, Intensivo: 8
230213	64	13	29	19/04/2023	19/04/2023	01,12	55	106	39	39	0	0.00%	0	0	0	0	0	0	0	0	0	0	0	0	0	0	0	0	0	0	El Zapotal	Bella Vista	Normal: 39
230214	0	2	2	17/04/2023	20/04/2023	04,19	84	4	26	26	26	100.00%	2	1	11	0	11	0.06	0	1	1	0	0	0	0	0	0	0	0	20	La Finca	La Independencia	Normal: 22, Intensivo: 4
230217	0	3	26	17/04/2023	20/04/2023	07,21	72	29	70	70	65	92.86%	0	7	0	0	0	0	3	15	18	0	0	0	0	0	0	0	0	15	Cafetal de Vicente Guerrero	Las Margaritas	Normal: 30, Delimitación: 24, Intensivo: 16
230218	0	1	2	20/04/2023	20/04/2023	03,20	93	3	20	20	20	100.00%	0	0	0	0	0	0	0	0	0	4	0.61	0	1	0	57	63	0	35	Ejido Primero de Mayo	Comitán de Dominguez	Normal: 13, Delimitación: 7
230219	17	1	4	20/04/2023	21/04/2023	04,21	5	22	22	22	22	100.00%	0	0	0	0	0	0	0	0	0	0	0	0	0	0	75	64	0	20	Aquiles Serdan	Las Margaritas	Normal: 9, Delimitación: 13
230220	0	5	2	20/04/2023	21/04/2023	02,20	84	7	12	12	12	100.00%	1	0	1	0	1	0.01	0	0	0	0	0	0	0	0	0	42	0	0	Señor del Pozo	Comitán de Dominguez	Normal: 11, Delimitación: 1
230224	0	4	4	20/04/2023	21/04/2023	03,21	39	8	11	11	11	100.00%	0	1	0	0	0	0	1	0	1	0	0	0	0	0	2	58	0	20	Ejido Jalisco	Las Margaritas	Normal: 8, Delimitación: 1, Intensivo: 2
230225	0	41	20	21/04/2023	21/04/2023	06,17	5	61	31	31	31	100.00%	0	5	0	0	0	0	3	5	8	1	0.088	0	1	0	50	47	0	0	Nueva Rosita	La Trinitaria	Normal: 29, Intensivo: 2
230226	2	5	1	17/04/2023	21/04/2023	03,11	21	8	31	31	0	0.00%	0	0	0	0	0	0	0	0	0	0	0	0	0	0	0	0	0	0	Cafetal El Vergel	Amatenango de la Frontera	Normal: 31
230227	0	5	5	19/04/2023	21/04/2023	01,13	94	10	57	57	0	0.00%	0	0	0	0	0	0	0	0	0	0	0	0	0	0	0	0	0	0	Parcela De San José Las Chicharras	Bella Vista	Normal: 49, Intensivo: 8
230229	0	88	89	20/04/2023	21/04/2023	01,12	72	177	47	47	0	0.00%	0	0	0	0	0	0	0	0	0	0	0	0	0	0	0	0	0	0	Cafetal De Nubes	Bella Vista	Normal: 43, Intensivo: 4
230231	0	4	2	24/04/2023	25/04/2023	02,21	79	6	43	43	43	100.00%	1	0	6	0	6	0.02	0	0	0	18	2.384	0	1	0	35	47	0	30	Ejido Yasha	Las Margaritas	Normal: 21, Delimitación: 19, Intensivo: 3
230232	0	9	8	24/04/2023	25/04/2023	03,16	32	17	7	7	7	100.00%	0	0	0	0	0	0	0	0	0	0	0	0	0	0	0	72	0	20	13 de Septiembre	La Trinitaria	Normal: 7
230233	0	5	4	24/04/2023	25/04/2023	02,23	38	9	55	55	55	100.00%	3	4	3	0	3	0.01	3	1	4	0	0	0	0	0	21	125	0	0	Ejido 20 de Noviembre	Las Margaritas	Normal: 16, Delimitación: 39
230234	0	1	6	24/04/2023	25/04/2023	02,20	38	7	36	36	36	100.00%	7	2	8	0	8	0.03	3	1	4	3	0.47	0	1	0	1	1	0	5	Villahermosa Yaluma	Comitán de Dominguez	Normal: 24, Delimitación: 12
230235	0	3	3	24/04/2023	25/04/2023	04,19	66	6	8	8	7	87.50%	0	0	0	0	0	0	0	0	0	0	0	0	0	0	0	0	0	0	Cafetal Colonia La Patria	La Independencia	Normal: 8
230236	0	0	2	24/04/2023	25/04/2023	04,19	35	2	2	2	2	100.00%	0	0	0	0	0	0	0	0	0	0	0	0	0	0	0	0	0	0	San Antonio Chiquinibaltic	La Independencia	Normal: 2
230239	0	0	2	24/04/2023	25/04/2023	01,26	80	2	50	50	49	98.00%	2	3	2	0	2	0.01	4	0	4	0	0	0	0	0	0	0	0	0	Tramo carretero a tenango	Ocosingo	Normal: 26, Intensivo: 24
230241	0	1	4	24/04/2023	25/04/2023	02,11	29	5	40	40	0	0.00%	0	0	0	0	0	0	0	0	0	0	0	0	0	0	0	0	0	0	Cafetal De Monte Florido	Amatenango de la Frontera	Normal: 40
230242	0	0	16	24/04/2023	25/04/2023	02,13	26	16	24	24	0	0.00%	0	0	0	0	0	0	0	0	0	0	0	0	0	0	0	50	0	0	Parcela Santa Rosa	Frontera Comalapa	Normal: 24
230244	0	0	11	24/04/2023	26/04/2023	04,21	69	11	53	53	52	98.11%	0	0	0	0	0	0	0	0	0	0	0	0	0	0	25	77	0	70	Ejido Belisario Dominguez	Las Margaritas	Normal: 19, Delimitación: 12, Intensivo: 22
230245	0	31	90	24/04/2023	26/04/2023	08,18	37	121	12	12	12	100.00%	0	2	0	0	0	0	3	1	4	0	0	0	0	0	0	97	0	15	Cafetal de la Rancheria la Gloria	La Independencia	Normal: 7, Intensivo: 5
230246	0	0	4	25/04/2023	26/04/2023	04,19	93	4	32	32	32	100.00%	2	1	11	0	11	0.05	0	1	1	0	0	0	0	0	0	55	0	30	Venustiano Carranza	La Independencia	Normal: 23, Delimitación: 5, Intensivo: 4

Programa Operativo de Moscas
Actividades a Entradas de la Plaga 2023

Semana 40 (del 01 al 07 de octubre de 2023)

Entradas	Especímenes			Fecha		Cuad.	km²	Total Detec.	Trampas						Captura						Total fértiles	Muestreo				Liberación terr. (mill.)	Kg. destruidos	Estaciones cebo	Spinosad mezcla (l)		Ubicación del brote		Tipo de trampeo
	L	H	M	Revisión/Colecta	Identificación				Inst.	Prog.	Rev.	%Rev.	CE	CF	EM	EH	Total Estériles	MTDe	FM	FH		núm.	kg.	Larvas de C.c.	Lug.				Aérea	Terr.	Lugar	Municipio	
230247	2	2	2	26/04/2023	26/04/2023	-03,13	87	6	42	42	41	97.62%	26	2	393	0	393	1.37	2	0	2	1	0.258	0	1	0	10	162	0	25	Tramo Carretero Cuatro Caminos	Ángel Albino Corzo	Normal: 35, Delimitación: 7
230248	0	8	43	25/04/2023	26/04/2023	03,13	36	51	20	20	0	0.00%	0	0	0	0	0	0	0	0	0	0	0	0	0	0	0	0	0	0	Parcela Del Jocote	Frontera Comalapa	Normal: 20
230249	0	9	5	25/04/2023	26/04/2023	00,12	5	14	45	45	0	0.00%	0	0	0	0	0	0	0	0	0	0	0	0	0	0	0	0	0	0	Cafetal De Pacayal	Bella Vista	Normal: 29, Intensivo: 16
230250	0	63	79	25/04/2023	26/04/2023	03,12	64	142	53	53	0	0.00%	0	0	0	0	0	0	0	0	0	0	0	0	0	0	0	0	0	0	Cafetal de Mira Morelia	Amatenango de la Frontera	Normal: 53
230251	0	7	5	24/04/2023	26/04/2023	01,12	85	12	37	37	0	0.00%	0	0	0	0	0	0	0	0	0	0	0	0	0	0	0	0	0	0	Cafetal de 20 de Noviembre	Bella Vista	Normal: 37
230254	0	3	10	25/04/2023	26/04/2023	03,13	91	13	32	32	0	0.00%	0	0	0	0	0	0	0	0	0	0	0	0	0	0	0	0	0	0	Parcela De Barrio Rinconada	Frontera Comalapa	Normal: 32
230255	0	19	50	26/04/2023	27/04/2023	07,18	33	69	31	31	31	100.00%	0	12	0	0	0	0	32	9	41	0	0	0	0	0	0	0	0	10	Cafetal de San Antonio Buena Vista	La Independencia	Normal: 20, Intensivo: 11
230256	0	30	26	26/04/2023	27/04/2023	07,19	66	56	4	4	4	100.00%	0	2	0	0	0	0	10	8	18	0	0	0	0	0	0	0	0	0	Cafetal del Ejido Plan de Ayala	La Independencia	Normal: 4
230257	0	0	1	26/04/2023	27/04/2023	03,21	30	1	29	29	29	100.00%	1	0	1	0	1	0	0	0	0	0	0	0	0	0	85	0	0	0	Ejido Lomantan	Las Margaritas	Normal: 10, Delimitación: 18, Intensivo: 1
230259	0	12	11	26/04/2023	28/04/2023	01,10	97	23	20	20	20	100.00%	1	2	12	0	12	0.08	1	1	2	0	0	0	0	0	0	0	0	0	Barrio Reforma	Mazapa De Madero	Normal: 19, Intensivo: 1
230265	0	0	51	25/04/2023	28/04/2023	03,13	39	51	19	19	0	0.00%	0	0	0	0	0	0	0	0	0	0	0	0	0	0	0	154	0	0	Parcela De Sabinalito	Frontera Comalapa	Normal: 19
230266	6	1	4	24/04/2023	28/04/2023	-01,11	74	11	45	45	0	0.00%	0	0	0	0	0	0	0	0	0	0	0	0	0	0	0	0	0	0	Cafetal Barrio Getsemaní	Siltepec	Normal: 40, Intensivo: 5
230268	0	17	5	27/05/2023	01/05/2023	00,09	28	22	114	114	113	99.12%	12	0	16	1	17	0.02	0	0	0	0	0	0	0	0	0	0	0	0	Barrio Campana	Motozintla	Normal: 38, Delimitación: 59, Intensivo: 17
230269	0	1	1	26/05/2023	01/05/2023	-01,12	87	2	87	87	0	0.00%	0	0	0	0	0	0	0	0	0	0	0	0	0	0	0	0	0	0	Cafetal Barrio Guayabal	Siltepec	Normal: 48, Intensivo: 39
230270	0	2	0	01/05/2023	02/05/2023	03,19	56	2	53	53	52	98.11%	0	5	0	0	0	0	4	2	6	0	0	0	0	0	0	0	0	5	Galeana	La Independencia	Normal: 31, Delimitación: 16, Intensivo: 6
230271	7	0	3	01/05/2023	02/05/2023	05,20	74	10	8	8	8	100.00%	0	0	0	0	0	0	0	0	0	0	0	0	0	0	0	120	0	0	Agua Escondida	Las Margaritas	Normal: 4, Delimitación: 4
230274	1	34	42	02/05/2023	03/05/2023	-03,13	69	77	56	56	55	98.21%	40	3	446	0	446	1.16	3	0	3	2	0.112	1	1	0	30	285	0	25	Tramo Carretero A Rancho la Tarraya	Ángel Albino Corzo	Normal: 38, Delimitación: 18
230275	0	2	3	02/05/2023	03/05/2023	03,20	68	5	113	113	113	100.00%	0	5	0	0	0	0	3	2	5	0	0	0	0	0	0	34	0	5	Centro	Las Margaritas	Normal: 46, Delimitación: 8, Intensivo: 59
230276	0	0	3	02/05/2023	03/05/2023	02,26	14	3	99	99	99	100.00%	29	0	136	0	136	0.21	0	0	0	0	0	0	0	0	0	0	0	0	Rancho Ganadero California	Ocosingo	Normal: 37, Intensivo: 62
230278	0	3	4	02/05/2023	03/05/2023	01,18	15	7	77	77	77	100.00%	0	1	0	0	0	0	1	0	1	4	0.452	0	2	0	0	83	0	0	Barrio Las Cruces	Tzimol	Normal: 29, Delimitación: 26, Intensivo: 22
230279	0	1	7	02/05/2023	03/05/2023	04,14	13	8	41	41	41	100.00%	0	0	0	0	0	0	0	0	0	0	0	0	0	0	0	33	0	0	Joaquín Miguel Gutiérrez	Frontera Comalapa	Normal: 15, Delimitación: 19, Intensivo: 7
230282	0	5	7	02/05/2023	04/05/2023	04,21	59	12	42	42	41	97.62%	0	0	0	0	0	0	0	0	0	0	0	0	0	0	0	17	0	30	Cafetal de Belisario Domínguez	Las Margaritas	Normal: 16, Delimitación: 4, Intensivo: 22
230283	0	0	1	03/05/2023	04/05/2023	02,20	75	1	11	11	11	100.00%	1	0	1	0	1	0.01	0	0	0	0	0	0	0	0	0	0	0	0	Señor del Pozo	Comitán de Domínguez	Normal: 10, Delimitación: 1
230284	0	1	6	03/05/2023	03/05/2023	20,18	42	7	90	90	90	100.00%	0	0	0	0	0	0	0	0	0	4	0.33	0	1	0	0	0	0	0	Ejido Flor de Cacao	Benemérito de las Américas	Normal: 30, Delimitación: 42, Intensivo: 18
230287	0	3	9	03/05/2023	04/05/2023	01,26	95	12	95	80	79	98.75%	1	0	1	0	1	0	0	0	0	1	0.102	0	1	0	0	230	0	0	Barrio El Palo Maria Abasolo	Ocosingo	Normal: 30, Delimitación: 5, Intensivo: 60
230288	0	0	6	02/05/2023	04/05/2023	05,18	85	6	55	55	55	100.00%	0	3	0	0	0	0	3	2	5	0	0	0	0	0	10	67	0	20	Ejido Lázaro Cárdenas	La Trinitaria	Normal: 26, Delimitación: 20, Intensivo: 9
230289	0	1	1	01/05/2023	03/05/2023	01,11	3	2	21	21	0	0.00%	0	0	0	0	0	0	0	0	0	0	0	0	0	0	0	0	0	0	La Pinada	La Grandeza	Normal: 21
230291	26	57	81	01/05/2023	03/05/2023	03,12	73	164	54	54	0	0.00%	0	0	0	0	0	0	0	0	0	0	0	0	0	0	0	0	0	0	Parcela las Cruces	Amatenango de la Frontera	Normal: 54
230292	29	53	82	02/05/2023	02/05/2023	03,12	72	164	59	59	0	0.00%	0	0	0	0	0	0	0	0	0	0	0	0	0	0	0	180	0	0	Barrio Las Cruces	Amatenango de la Frontera	Normal: 59
230293	0	4	8	01/05/2023	04/05/2023	03,11	1	12	47	47	0	0.00%	0	0	0	0	0	0	0	0	0	0	0	0	0	0	0	0	0	0	Cafetal del Retiro	Amatenango de la Frontera	Normal: 47
230294	0	3	2	02/05/2023	04/05/2023	02,12	41	5	35	35	0	0.00%	0	0	0	0	0	0	0	0	0	0	0	0	0	0	0	0	0	0	Barrio Nuevo Michoacán	Amatenango de la Frontera	Normal: 35
230295	0	1	0	04/05/2023	04/05/2023	-01,09	38	1	46	46	45	97.83%	31	0	1076	0	1076	3.43	0	0	0	0	0	0	0	0	0	0	0	0	San Jose	Motozintla	Normal: 39, Delimitación: 1, Intensivo: 6
230296	0	5	4	04/05/2023	04/05/2023	-03,14	96	9	64	64	62	96.88%	31	0	339	0	339	0.78	0	0	0	0	0	0	0	0	36	203	0	25	Ranchería Santa Ana	Ángel Albino Corzo	Normal: 41, Delimitación: 23
230298	0	4	0	04/05/2023	04/05/2023	04,20	74	4	20	20	20	100.00%	0	0	0	0	0	0	0	0	0	5	1.272	0	2	0	50	67	0	10	Ranchería El progreso	Las Margaritas	Normal: 12, Intensivo: 8
230299	0	4	3	03/05/2023	04/05/2023	04,21	30	7	10	10	10	100.00%	0	1	0	0	0	0	1	0	1	0	0	0	0	0	0	12	0	15	Ejido Jalisco	Las Margaritas	Normal: 7, Delimitación: 1, Intensivo: 2
230300	0	1	7	04/05/2023	04/05/2023	03,13	94	8	44	44	0	0.00%	0	0	0	0	0	0	0	0	0	0	0	0	0	0	0	0	0	0	Parcela De El Naranjo	Frontera Comalapa	Normal: 44
230301	0	3	3	02/05/2023	04/05/2023	01,12	24	6	26	26	0	0.00%	0	0	0	0	0	0	0	0	0	0	0	0	0	0	0	0	0	0	Barrio Las Flores	Bella Vista	Normal: 24, Intensivo: 2
230302	14	1	14	01/05/2023	04/05/2023	02,11	23	29	57	57	0	0.00%	0	0	0	0	0	0	0	0	0	0	0	0	0	0	0	99	0	0	Barrio Reforma	Amatenango de la Frontera	Normal: 57
230303	0	3	1	02/05/2023	04/05/2023	00,12	82	4	37	37	0	0.00%	0	0	0	0	0	0	0	0	0	0	0	0	0	0	0	0	0	0	Cafetal Barrio Los Mezcales	Siltepec	Normal: 31, Intensivo: 6
230304	0	1	8	02/05/2023	05/05/2023	-01,15	24	9	5	5	0	0.00%	0	0	0	0	0	0	0	0	0	0	0	0	0	0	0	0	0	0	Rancho Alegre	La Concordia	Normal: 5
230305	0	6	1	02/05/2023	05/05/2023	-01,11	94	7	33	33	0	0.00%	0	0	0	0	0	0	0	0	0	0	0	0	0	0	0	0	0	0	Cafetal Barrio Hermosillo	Siltepec	Normal: 29, Intensivo: 4
230306	0	3	1	03/05/2023	05/05/2023	-02,14	41	4	13	13	0	0.00%	0	0	0	0	0	0	0	0	0	0	0	0	0	0	0	0	0	0	Parcela Nuevo Tenejapa	Chicomuselo	Normal: 13
230307	0	2	0	02/05/2023	05/05/2023	-01,17	90	2	2	2	0	0.00%	0	0	0	0	0	0	0	0	0	0	0	0	0	0	0	34	0	0	Parcela del Ejido Perlas del Grijalva	La Concordia	Normal: 2
230308	0	2	0	03/05/2023	05/05/2023	-02,11	38	2	36	36	0	0.00%	0	0	0	0	0	0	0	0	0	0	0	0	0	0	0	0	0	0	Barrio Naranjo	Honduras de la Sierra	Normal: 32, Intensivo: 4
230309	0	3	1	01/05/2023	05/05/2023	03,13	46	4	23	23	0	0.00%	0	0	0	0	0	0	0	0	0	0	0	0	0	0	0	0	0	0	Parcela Del Jocote	Frontera Comalapa	Normal: 23
230310	0	0	83	01/05/2023	05/05/2023	03,13	48	83	22	22	0	0.00%	0	0	0	0	0	0	0	0	0	0	0	0	0	0	0	170	0	0	Sabinalito	Frontera Comalapa	Normal: 22
230313	0	4	21	04/05/2023	05/05/2023	02,13	34	25	32	32	0	0.00%	0	0	0	0	0	0	0	0	0	0	0	0	0	0	0	52	0	0	Barrio La Noria	Frontera Comalapa	Normal: 32
230314	0	10	7	04/05/2023	05/05/2023	03,13	15	17	11	11	0	0.00%	0	0	0	0	0	0	0	0	0	0	0	0	0	0	0	33	0	0	Santa Apolonia	Frontera Comalapa	Normal: 11
230315	0	2	25	04/05/2023	05/05/2023	03,13	37	27	22	22	0	0.00%	0	0	0	0	0	0	0	0	0	0	0	0	0	0	0	0	0	0	El Jocote	Frontera Comalapa	Normal: 22
230318	0	5	18	25/04/2023	28/04/2023	03,12	60	23	60	60	0	0.00%	0	0	0	0	0	0	0	0	0	0	0	0	0	0	0	0	0	0	Pico de Loro	Amatenango de la Frontera	Normal: 60
230319	0	6	12	08/05/2023	09/05/2023	03,12	22	18	49	49	0	0.00%	0	0	0	0	0	0	0	0	0	0	0	0	0	0	0	0	0	0	El Pinal	Amatenango de la Frontera	Normal: 49
230320	0	9	13	08/05/2023	09/05/2023	00,12	49	22	35	35	0	0.00%	0	0	0	0	0	0	0	0	0	0	0	0	0	0	0	0	0	0	Boquerón	Bella Vista	Normal: 31, Intensivo: 4
230321	0	3	28	08/05/2023	08/05/2023	03,16	4	31	21	21	21	100.00%	0	1	0	0	0	0	1	0	1	0	0	0	0	0	0	23	0	0	Rancho el Palmar	La Trinitaria	Normal: 16, Intensivo: 5
230322	0	1	25	08/05/2023	08/05/2023	03,17	91	26	5	5	5	100.00%	0	0	0	0	0	0	0	0	0	0	0	0	0	0	0	0	0	5	Guadalupe Plumajillo	La Trinitaria	Normal: 5
230323	0	6	7	08/05/2023	08/05/2023	02,18	90	13	12	12	12	100.00%	0	0	0	0	0	0	0	0	0	0	0	0	0	0	0	0	0	0	San Francisco Uninajab	Comitán de Domínguez	Normal: 7, Intensivo: 5
230324	3	27	28	08/05/2023	08/05/2023	-03,12	24	58	50	47	47	100.00%	28	1	499	0	499	1.52	1	0	1	0	0	0	0	0	0	502	0	0	Rancho Pencil	Ángel Albino Corzo	Normal: 28, Delimitación: 22

Programa Operativo de Moscas
Actividades a Entradas de la Plaga 2023

Semana 40 (del 01 al 07 de octubre de 2023)

Entradas	Especímenes			Fecha		Cuad.	km²	Total Detec.	Trampas						Captura						Total fértiles	Muestreo				Liberación terr. (mill.)	Kg. destruidos	Estaciones cebo	Spinosad mezcla (l)		Ubicación del brote		Tipo de trampeo
	L	H	M	Revisión/Colecta	Identificación				Inst.	Prog.	Rev.	%Rev.	CE	CF	EM	EH	Total Estériles	MTDe	FM	FH		núm.	kg.	Larvas de C.c.	Lug.				Aérea	Terr.	Lugar	Municipio	
230325	0	1	1	08/05/2023	09/05/2023	03,24	2	2	88	88	81	92.05%	11	0	18	0	18	0.03	0	0	0	9	0.126	0	1	0	0	0	0	0	Hospital San Carlos	Altamirano	Normal: 33, Intensivo: 55
230327	0	1	0	09/05/2023	09/05/2023	00,09	56	1	125	125	123	98.40%	31	2	686	1	687	0.8	2	0	2	0	0	0	0	0	0	0	0	0	Rosario	Motozintla	Normal: 39, Delimitación: 34, Intensivo: 52
230328	0	9	5	09/05/2023	09/05/2023	-03,16	92	14	35	35	35	100.00%	0	3	0	0	0	0	1	3	4	0	0	0	0	0	50	300	0	50	Cafetal Parcela El Naranjal	La Concordia	Normal: 20, Intensivo: 15
230329	0	0	3	09/05/2023	09/05/2023	-03,13	7	3	57	56	56	100.00%	32	0	525	0	525	1.34	0	0	0	0	0	0	0	0	4	65	0	25	Rancho Peña Flor	Ángel Albino Corzo	Normal: 38, Delimitación: 19
230330	0	24	19	09/05/2023	10/05/2023	06,17	52	43	18	18	18	100.00%	0	2	0	0	0	0	2	1	3	0	0	0	0	0	0	31	0	0	Ejido Carmen Xhan	La Trinitaria	Normal: 14, Intensivo: 4
230331	0	19	4	09/05/2023	10/05/2023	06,17	62	23	14	14	14	100.00%	0	2	0	0	0	0	2	1	3	0	0	0	0	0	0	20	0	0	Parcela del Ejido Carmen Xhan	La Trinitaria	Normal: 11, Intensivo: 3
230333	0	19	10	09/05/2023	10/05/2023	05,16	6	29	5	5	5	100.00%	0	1	0	0	0	0	1	0	1	0	0	0	0	0	0	0	0	0	Ejido Vicente Guerrero	La Trinitaria	Normal: 5
230334	29	1	5	08/05/2023	10/05/2023	08,20	56	35	61	61	59	96.72%	0	5	0	0	0	0	4	6	10	0	0	0	0	0	0	147	0	20	Cafetal Guadalupe Tepeyac	Las Margaritas	Normal: 17, Delimitación: 5, Intensivo: 39
230337	0	2	6	09/05/2023	11/05/2023	06,17	1	8	46	46	45	97.83%	0	2	0	0	0	0	3	0	3	0	0	0	0	0	150	16	0	10	Parcela de Miguel Hidalgo	La Trinitaria	Normal: 34, Intensivo: 12
230338	0	13	13	09/05/2023	11/05/2023	06,17	12	26	49	49	48	97.96%	0	3	0	0	0	0	3	2	5	0	0	0	0	0	0	0	0	0	Ranchería Nuevo Progreso	La Trinitaria	Normal: 37, Intensivo: 12
230339	0	2	4	08/05/2023	11/05/2023	04,20	70	6	83	83	83	100.00%	0	4	0	0	0	0	2	2	4	0	0	0	0	0	0	86	0	30	El Campamento	La Independencia	Normal: 33, Delimitación: 3, Intensivo: 47
230340	0	6	4	09/05/2023	11/05/2023	06,18	80	10	30	30	30	100.00%	0	1	0	0	0	0	2	0	2	0	0	0	0	0	0	112	0	25	Miguel Hidalgo	La Trinitaria	Normal: 20, Intensivo: 10
230342	0	0	6	10/05/2023	11/05/2023	09,22	45	6	19	19	19	100.00%	0	0	0	0	0	0	0	0	0	0	0	0	0	0	0	0	0	0	Ejido La Soledad	Ocosingo	Normal: 10, Intensivo: 9
230343	1	17	17	09/05/2023	10/05/2023	03,12	71	35	59	59	0	0.00%	0	0	0	0	0	0	0	0	0	0	0	0	0	0	0	0	0	0	Parcela De Pico De Loro	Amatenango de la Frontera	Normal: 59
230345	0	9	9	08/05/2023	10/05/2023	02,11	54	18	39	39	0	0.00%	0	0	0	0	0	0	0	0	0	0	0	0	0	0	0	0	0	0	Barrio El Palmar	Bejucal De Ocampo	Normal: 39
230346	0	4	0	08/05/2023	10/05/2023	02,11	81	4	20	20	0	0.00%	0	0	0	0	0	0	0	0	0	0	0	0	0	0	0	0	0	0	Parcela Del Barrio Creston Del Gallo	Bejucal De Ocampo	Normal: 20
230347	0	66	63	08/05/2023	10/05/2023	01,12	62	129	46	46	0	0.00%	0	0	0	0	0	0	0	0	0	0	0	0	0	0	0	101	0	0	Media Loma	Bella Vista	Normal: 42, Intensivo: 4
230348	0	10	10	08/05/2023	10/05/2023	02,10	50	20	12	12	4	33.33%	2	0	43	0	43	0.49	0	0	0	0	0	0	0	0	0	0	0	38.45	Valle Obregón	Mazapa De Madero	Normal: 11, Delimitación: 1
230349	0	13	11	09/05/2023	10/05/2023	-02,12	93	24	45	45	0	0.00%	0	0	0	0	0	0	0	0	0	0	0	0	0	0	0	119	0	0	La Piedra	Honduras de la Sierra	Normal: 25, Intensivo: 20
230350	0	1	2	08/05/2023	10/05/2023	-01,12	97	3	94	94	0	0.00%	0	0	0	0	0	0	0	0	0	0	0	0	0	0	0	0	0	0	Ejido Cruz De Piedra	Siltepec	Normal: 52, Intensivo: 42
230351	14	7	4	09/05/2023	10/05/2023	00,11	44	25	65	65	0	0.00%	0	0	0	0	0	0	0	0	0	0	0	0	0	0	0	117	0	0	Parcela De Vega Del Rosario	Siltepec	Normal: 38, Intensivo: 27
230352	0	4	5	09/05/2023	10/05/2023	00,11	22	9	84	84	0	0.00%	0	0	0	0	0	0	0	0	0	0	0	0	0	0	0	44	0	0	Barrio 15 de Abril	Siltepec	Normal: 52, Intensivo: 32
230353	19	20	34	09/05/2023	10/05/2023	-01,12	95	73	76	76	0	0.00%	0	0	0	0	0	0	0	0	0	0	0	0	0	0	0	0	0	0	Cafetal De Tres De Mayo	Siltepec	Normal: 50, Intensivo: 26
230354	6	12	47	09/05/2023	10/05/2023	01,12	74	65	47	47	0	0.00%	0	0	0	0	0	0	0	0	0	0	0	0	0	0	0	0	0	0	Cafetal De Barrio La Fuente	Bella Vista	Normal: 47
230355	0	5	9	09/05/2023	10/05/2023	01,09	11	14	100	100	99	99.00%	15	0	31	0	31	0.04	0	0	0	0	0	0	0	0	0	0	0	0	Linda Vista	Motozintla	Normal: 45, Delimitación: 45, Intensivo: 10
230356	0	2	0	08/05/2023	10/05/2023	00,11	53	2	62	62	0	0.00%	0	0	0	0	0	0	0	0	0	0	0	0	0	0	0	0	0	0	Parcela De Barrio San Lucas	Siltepec	Normal: 36, Intensivo: 26
230357	0	3	3	08/05/2023	10/05/2023	00,11	52	6	55	55	0	0.00%	0	0	0	0	0	0	0	0	0	0	0	0	0	0	0	0	0	0	Parcela De Barrio Unión San Lucas	Siltepec	Normal: 29, Intensivo: 26
230358	0	5	9	09/05/2023	10/05/2023	-02,13	98	14	5	5	1	20.00%	0	0	0	0	0	0	0	0	0	0	0	0	0	0	26	84	0	0	Ranchería la Garrafa	Honduras de la Sierra	Normal: 4, Intensivo: 1
230359	0	2	1	11/05/2023	11/05/2023	-08,16	17	3	21	21	21	100.00%	0	0	0	0	0	0	0	0	0	0	0	0	0	0	0	55	0	0	Ejido Nuevo San Juan	Villa Corzo	Normal: 3, Delimitación: 18
230361	0	19	23	09/05/2023	11/05/2023	03,12	93	42	37	37	0	0.00%	0	0	0	0	0	0	0	0	0	0	0	0	0	0	0	0	0	0	Barrio Hoja Blanca	Amatenango de la Frontera	Normal: 37
230362	0	1	2	08/05/2023	11/05/2023	-02,11	59	3	42	42	0	0.00%	0	0	0	0	0	0	0	0	0	0	0	0	0	0	0	0	0	0	Barrio Villaflores	Honduras de la Sierra	Normal: 33, Intensivo: 9
230363	0	1	4	10/05/2023	11/05/2023	05,18	72	5	45	45	45	100.00%	0	1	0	0	0	0	3	0	3	0	0	0	0	0	0	32	0	10	El Progreso	La Trinitaria	Normal: 23, Delimitación: 18, Intensivo: 4
230364	0	0	8	10/05/2023	11/05/2023	06,17	25	8	21	21	21	100.00%	0	5	0	0	0	0	3	5	8	0	0	0	0	0	0	16	0	0	Ranchería Santiago el Vertice	La Trinitaria	Normal: 21
230365	11	2	2	08/05/2023	11/05/2023	04,19	94	15	23	23	23	100.00%	2	1	11	0	11	0.06	0	1	1	3	0.314	11	1	0	390	32	0	30	Venustiano Carranza	La Independencia	Normal: 19, Intensivo: 4
230366	0	174	144	08/05/2023	11/05/2023	07,17	14	318	35	35	35	100.00%	0	3	0	0	0	0	2	1	3	0	0	0	0	0	0	0	0	15	Cafetal del Ejido Tzizcao	La Trinitaria	Normal: 22, Delimitación: 2, Intensivo: 11
230368	0	17	19	09/05/2023	11/05/2023	01,12	15	36	43	43	0	0.00%	0	0	0	0	0	0	0	0	0	0	0	0	0	0	0	0	0	0	Cafetal De San José Chicharras	Bella Vista	Normal: 40, Intensivo: 3
230369	2	20	19	09/05/2023	11/05/2023	03,12	70	41	57	57	0	0.00%	0	0	0	0	0	0	0	0	0	0	0	0	0	0	0	0	0	0	Pico de Loro	Amatenango de la Frontera	Normal: 57
230370	0	2	8	10/05/2023	11/05/2023	02,11	31	10	49	49	0	0.00%	0	0	0	0	0	0	0	0	0	0	0	0	0	0	0	0	0	0	Cafetal Del Barrio Escobillal	Amatenango de la Frontera	Normal: 49
230371	0	3	5	08/05/2023	11/05/2023	00,12	14	8	36	36	0	0.00%	0	0	0	0	0	0	0	0	0	0	0	0	0	0	0	0	0	0	Cafetal De Pacayal	Bella Vista	Normal: 24, Intensivo: 12
230372	0	0	91	10/05/2023	11/05/2023	03,13	25	91	15	15	0	0.00%	0	0	0	0	0	0	0	0	0	0	0	0	0	0	0	0	0	0	Lagunetas	Frontera Comalapa	Normal: 15
230373	0	3	6	10/05/2023	11/05/2023	00,09	17	9	91	91	90	98.90%	13	0	23	1	24	0.04	0	0	0	0	0	0	0	0	0	0	0	0	Xelajú Grande	Motozintla	Normal: 23, Delimitación: 62, Intensivo: 6
230374	0	44	66	09/05/2023	11/05/2023	00,12	69	110	39	39	0	0.00%	0	0	0	0	0	0	0	0	0	0	0	0	0	0	0	101	0	0	Cafetal La Rinconada	Bella Vista	Normal: 34, Intensivo: 5
230375	0	72	104	08/05/2023	11/05/2023	07,17	13	176	42	42	42	100.00%	0	3	0	0	0	0	2	1	3	0	0	0	0	0	0	49	0	5	Cafetal del Ejido Tzizcao	La Trinitaria	Normal: 28, Delimitación: 3, Intensivo: 11
230376	0	112	114	09/05/2023	11/05/2023	07,17	21	226	25	25	25	100.00%	0	2	0	0	0	0	1	1	2	0	0	0	0	0	230	121	0	10	Ejido Tzizcao	La Trinitaria	Normal: 18, Delimitación: 3, Intensivo: 4
230378	0	11	13	08/05/2023	11/05/2023	08,19	52	24	17	17	17	100.00%	0	0	0	0	0	0	0	0	0	0	0	0	0	0	0	0	0	10	Cafetal del Ejido la Revancha	Las Margaritas	Normal: 13, Intensivo: 4
230379	0	0	3	11/05/2023	11/05/2023	02,20	85	3	11	11	11	100.00%	1	0	1	0	1	0.01	0	0	0	0	0	0	0	0	0	0	0	0	Barrio el Cerrito	Comitán de Dominguez	Normal: 10, Delimitación: 1
230381	0	0	2	09/05/2023	11/05/2023	03,26	13	2	19	19	19	100.00%	4	0	13	0	13	0.1	0	0	0	1	0.124	0	1	0	0	0	0	0	Poblado Jerusalén	Ocosingo	Normal: 11, Intensivo: 8
230382	0	2	2	10/05/2023	12/05/2023	-01,28	9	4	142	142	137	96.48%	59	0	727	0	727	0.76	0	0	0	3	0.152	0	2	0	0	120	0	30	Tacuba nueva	Chilón	Normal: 36, Delimitación: 21, Intensivo: 85
230385	0	0	5	10/05/2023	11/05/2023	00,12	47	5	27	27	0	0.00%	0	0	0	0	0	0	0	0	0	0	0	0	0	0	0	0	0	0	Boquerón	Bella Vista	Normal: 26, Intensivo: 1
230386	7	5	19	09/05/2023	11/05/2023	00,12	92	31	53	53	0	0.00%	0	0	0	0	0	0	0	0	0	0	0	0	0	0	0	66	0	0	Cafetal De Barrio Rincón Del Bosque	Siltepec	Normal: 43, Intensivo: 10
230387	0	0	7	09/05/2023	11/05/2023	00,13	16	7	19	19	0	0.00%	0	0	0	0	0	0	0	0	0	0	0	0	0	0	0	0	0	0	Barrio San Caralampio	Chicomuselo	Normal: 19
230388	0	4	0	09/05/2023	11/05/2023	00,14	96	4	21	21	0	0.00%	0	0	0	0	0	0	0	0	0	0	0	0	0	0	0	69	0	0	Barrio Nuevo	Chicomuselo	Normal: 21
230389	0	0	10	08/05/2023	11/05/2023	-01,11	0	10	40	40	0	0.00%	0	0	0	0	0	0	0	0	0	0	0	0	0	0	0	0	0	0	Barrio Santa Rosa	Honduras de la Sierra	Normal: 31, Intensivo: 9
230390	0	21	22	10/05/2023	12/05/2023	01,27	73	43	74	74	72	97.30%	29	1	116	0	116	0.23	0	1	1	7	1.15	0	1	0	47	88	0	55	Lucumilja	Ocosingo	Normal: 32, Intensivo: 42
230392	0	1	12	12/05/2023	12/05/2023	04,20	32	13	34	34	34	100.00%	0	0	0	0	0	0	0	0	0	1	0.09	0	1	0	74	78	0	30	El Encanto	Las Margaritas	Normal: 25, Intensivo: 9
230394	0	16	20	11/05/2023	12/05/2023	01,12	63	36	45	45	0	0.00%	0	0	0	0	0	0	0	0	0	0	0	0	0	0	0	167	0	0	Progreso	Bella Vista	Normal: 43, Intensivo: 2

Programa Operativo de Moscas
Actividades a Entradas de la Plaga 2023

Semana 40 (del 01 al 07 de octubre de 2023)

Entradas	Especímenes			Fecha		Cuad.	km²	Total Detec.	Trampas						Captura						Total fértiles	Muestreo				Liberación terr. (mill.)	Kg. destruidos	Estaciones cebo	Spinosad mezcla (I)		Ubicación del brote		Tipo de trampeo
	L	H	M	Revisión/Colecta	Identificación				Inst.	Prog.	Rev.	%Rev.	CE	CF	EM	EH	Total Estériles	MTDe	FM	FH		núm.	kg.	Larvas de C.c.	Lug.				Aérea	Terr.	Lugar	Municipio	
230395	0	2	2	10/05/2023	12/05/2023	00,12	61	4	24	24	0	0.00%	0	0	0	0	0	0	0	0	0	0	0	0	0	0	0	35	0	0	Cafetal Barrio Guadalupe Victoria	Siltepec	Normal: 22, Intensivo: 2
230396	0	6	4	11/05/2023	12/05/2023	01,12	37	10	19	19	0	0.00%	0	0	0	0	0	0	0	0	0	0	0	0	0	0	0	0	0	0	Ojo de Agua Cárdenas	Bella Vista	Normal: 19
230397	0	3	10	11/05/2023	12/05/2023	03,12	83	13	45	45	0	0.00%	0	0	0	0	0	0	0	0	0	0	0	0	0	0	0	0	0	0	Cafetal De Hoja Blanca	Amatenango de la Frontera	Normal: 45
230398	13	7	7	15/05/2023	15/05/2023	-03,13	16	27	78	78	78	100.00%	44	0	599	0	599	1.08	0	0	0	0	0	0	0	0	4	285	0	25	Camino a Miguel Alemán	Ángel Albino Corzo	Normal: 53, Delimitación: 25
230400	0	3	3	15/05/2023	15/05/2023	-03,16	91	6	35	35	35	100.00%	0	3	0	0	0	0	1	3	4	0	0	0	0	0	2	0	0	50	Rancho el Zanahorial	La Concordia	Normal: 20, Intensivo: 15
230401	0	1	6	15/05/2023	15/05/2023	-02,13	50	7	47	47	46	97.87%	29	2	337	0	337	1.05	2	0	2	0	0	0	0	0	11	328	0	0	Rancho La Esperanza	Ángel Albino Corzo	Normal: 30, Delimitación: 17
230403	0	2	1	15/05/2023	15/05/2023	04,20	37	3	8	8	8	100.00%	0	0	0	0	0	0	0	0	0	0	0	0	0	0	0	28	0	0	Guadalupe Chiquito	Las Margaritas	Normal: 8
230404	0	1	0	15/05/2023	16/05/2023	02,19	29	1	15	15	15	100.00%	0	1	0	0	0	0	2	0	2	0	0	0	0	0	0	0	0	0	Pozo Nuevo	Comitán de Domínguez	Normal: 15
230405	0	0	7	15/05/2023	16/05/2023	05,19	75	7	16	16	16	100.00%	0	0	0	0	0	0	0	0	0	0	0	0	0	0	0	0	0	10	Cafetal de El Triunfo sitio El Perolito	La Independencia	Normal: 14, Intensivo: 2
230406	0	1	0	15/05/2023	16/05/2023	02,21	99	1	38	38	38	100.00%	1	0	6	0	6	0.02	0	0	0	0	0	0	0	0	0	0	0	0	Tramo Carretero a Yasha	Las Margaritas	Normal: 18, Delimitación: 20
230409	0	0	3	15/05/2023	16/05/2023	00,25	8	3	35	35	34	97.14%	1	3	1	0	1	0	4	0	4	0	0	0	0	0	20	140	0	30	Centro Corralito	Oxchuc	Normal: 22, Intensivo: 13
230414	0	2	3	16/05/2023	16/05/2023	00,09	33	5	98	98	98	100.00%	36	0	381	1	382	0.56	0	0	0	0	0	0	0	0	0	0	0	0	Terreno De Chevolcan	Motozintla	Normal: 47, Delimitación: 20, Intensivo: 31
230415	0	10	9	15/05/2023	17/05/2023	01,26	84	19	113	92	91	98.91%	1	0	1	0	1	0	0	0	0	0	0	0	0	0	0	112	0	170	Cafetal Barrio Naalacktej Abasolo	Ocosingo	Normal: 37, Delimitación: 5, Intensivo: 71
230418	0	16	49	16/05/2023	17/05/2023	06,20	75	65	21	21	21	100.00%	0	0	0	0	0	0	0	0	0	0	0	0	0	0	0	114	0	10	Ejido Playas del Carmen	Las Margaritas	Normal: 12, Intensivo: 9
230419	0	2	3	15/05/2023	17/05/2023	02,27	43	5	48	48	48	100.00%	5	0	6	0	6	0.02	0	0	0	1	0.078	0	1	0	5	75	0	15	Corazon de María	Ocosingo	Normal: 19, Intensivo: 29
230420	0	6	6	16/05/2023	17/05/2023	-02,13	61	12	52	52	52	100.00%	32	2	386	0	386	1.06	2	0	2	0	0	0	0	0	0	96	0	0	Terreno Rancho la Esperancita	Chicomuselo	Normal: 32, Delimitación: 18, Intensivo: 2
230421	4	9	6	15/05/2023	17/05/2023	-02,12	35	19	19	19	19	100.00%	3	1	8	0	8	0.06	1	0	1	0	0	0	0	0	0	137	0	40	El Platanillo	Honduras de la Sierra	Normal: 17, Delimitación: 1, Intensivo: 1
230422	0	6	23	16/05/2023	17/05/2023	-02,13	60	29	53	53	52	98.11%	35	3	415	0	415	1.14	3	0	3	0	0	0	0	0	13	475	0	25	Camino a las Brisas	Ángel Albino Corzo	Normal: 35, Delimitación: 18
230423	3	2	23	15/05/2023	16/05/2023	-02,16	45	28	17	17	0	0.00%	0	0	0	0	0	0	0	0	0	0	0	0	0	0	0	135	0	0	Ejido Rizo De Oro	La Concordia	Normal: 9, Intensivo: 8
230424	0	1	11	15/05/2023	16/05/2023	02,12	96	12	33	33	0	0.00%	0	0	0	0	0	0	0	0	0	0	0	0	0	0	0	0	0	0	Parcela de El Relicario	Amatenango de la Frontera	Normal: 33
230425	0	0	4	15/05/2023	16/05/2023	03,11	30	4	28	28	0	0.00%	0	0	0	0	0	0	0	0	0	0	0	0	0	0	0	0	0	0	San José Los Pozos	Amatenango de la Frontera	Normal: 28
230428	0	12	49	16/05/2023	17/05/2023	01,14	85	61	28	28	0	0.00%	0	0	0	0	0	0	0	0	0	0	0	0	0	0	0	80	0	0	Ejido Nueva Libertad	Frontera Comalapa	Normal: 19, Intensivo: 9
230429	0	26	52	16/05/2023	17/05/2023	03,12	63	78	62	62	0	0.00%	0	0	0	0	0	0	0	0	0	0	0	0	0	0	0	0	0	0	Cafetal Ojo de Agua Las Cruces	Amatenango de la Frontera	Normal: 62
230430	0	23	35	16/05/2023	17/05/2023	01,12	61	58	43	43	0	0.00%	0	0	0	0	0	0	0	0	0	0	0	0	0	0	0	100	0	0	Barrio San Marcos	Bella Vista	Normal: 38, Intensivo: 5
230431	0	6	13	16/05/2023	17/05/2023	03,13	71	19	40	40	0	0.00%	0	0	0	0	0	0	0	0	0	0	0	0	0	0	0	0	0	0	Parcela Del Ejido Santa Rita	Frontera Comalapa	Normal: 40
230432	0	1	2	15/05/2023	17/05/2023	-01,11	13	3	38	38	0	0.00%	0	0	0	0	0	0	0	0	0	0	0	0	0	0	0	0	0	0	Barrio Cruz Grande	Honduras de la Sierra	Normal: 26, Intensivo: 12
230433	12	2	3	15/05/2023	17/05/2023	00,11	43	17	73	73	0	0.00%	0	0	0	0	0	0	0	0	0	0	0	0	0	0	0	28	0	0	Cafetal Ejido Vega Del Rosario	Siltepec	Normal: 43, Intensivo: 30
230434	0	19	32	16/05/2023	17/05/2023	08,18	66	51	3	3	3	100.00%	0	0	0	0	0	0	0	0	0	0	0	0	0	0	25	176	0	0	Ranchería Egipto	La Trinitaria	Normal: 3
230436	0	0	8	16/05/2023	17/05/2023	02,23	37	8	54	54	54	100.00%	3	4	3	0	3	0.01	3	1	4	0	0	0	0	0	35	40	0	0	Ejido 20 Noviembre	Las Margaritas	Normal: 15, Delimitación: 39
230437	0	1	0	16/05/2023	17/05/2023	02,23	18	1	36	36	36	100.00%	0	0	0	0	0	0	0	0	0	0	0	0	0	0	25	0	0	0	Ejido 20 Noviembre	Las Margaritas	Normal: 15, Delimitación: 21
230438	0	53	55	16/05/2023	18/05/2023	07,19	32	108	0	0	0	0%	0	0			0	0			0	0	0	0	0	0	0	87	0	0	Cafetal del Ejido Coban	La Independencia	
230439	0	1	12	17/05/2023	18/05/2023	05,18	6	13	48	48	48	100.00%	0	5	0	0	0	0	8	1	9	0	0	0	0	0	0	77	0	30	Cafetal del Ejido el Porvenir Agrarista	La Independencia	Normal: 29, Delimitación: 12, Intensivo: 7
230440	0	6	8	16/05/2023	18/05/2023	03,12	15	14	53	53	0	0.00%	0	0	0	0	0	0	0	0	0	0	0	0	0	0	0	0	0	0	Barrio Potrerillo	Amatenango de la Frontera	Normal: 53
230441	0	0	7	17/05/2023	17/05/2023	02,13	24	7	27	27	0	0.00%	0	0	0	0	0	0	0	0	0	0	0	0	0	0	0	41	0	0	Barrio La Noria	Frontera Comalapa	Normal: 27
230442	0	6	7	16/05/2023	18/05/2023	01,26	28	13	70	70	70	100.00%	3	1	3	0	3	0.01	2	0	2	1	0.034	0	1	0	19	149	0	40	Ejido Congregacion Virginia	Ocosingo	Normal: 29, Intensivo: 41
230443	0	9	5	16/05/2023	18/05/2023	01,26	92	14	79	72	71	98.61%	1	0	1	0	1	0	0	0	0	1	0.036	0	1	0	14	0	0	0	Cafetal del Ejido Jolja	Ocosingo	Normal: 28, Delimitación: 5, Intensivo: 46
230444	0	5	5	17/05/2023	17/05/2023	-05,15	96	10	37	36	36	100.00%	20	0	168	0	168	0.67	0	0	0	0	0	0	0	0	2	0	0	50	Ejido Queretaro	Ángel Albino Corzo	Normal: 17, Delimitación: 20
230446	0	0	2	17/05/2023	17/05/2023	-03,13	4	2	87	87	87	100.00%	59	1	959	0	959	1.57	1	0	1	0	0	0	0	0	0	178	0	25	Terreno Morelia	Ángel Albino Corzo	Normal: 59, Delimitación: 28
230447	0	3	4	17/05/2023	18/05/2023	-03,13	88	7	46	46	45	97.83%	26	2	404	0	404	1.28	2	0	2	0	0	0	0	0	0	113	0	25	Camino a Delicias	Ángel Albino Corzo	Normal: 35, Delimitación: 11
230448	0	0	6	17/05/2023	18/05/2023	-03,13	68	6	49	49	48	97.96%	34	3	473	0	473	1.4	3	0	3	0	0	0	0	0	44	0	0	0	La Tarraya	Ángel Albino Corzo	Normal: 36, Delimitación: 13
230449	1	0	4	18/05/2023	18/05/2023	-01,29	99	5	140	140	125	89.29%	49	0	579	0	579	0.66	0	0	0	6	0.204	0	1	0	0	190	0	30	San Joseito	Chilón	Normal: 39, Delimitación: 24, Intensivo: 77
230450	0	1	0	15/05/2023	18/05/2023	-02,11	8	1	39	39	0	0.00%	0	0	0	0	0	0	0	0	0	0	0	0	0	0	0	0	0	0	Horno De Cal	Honduras de la Sierra	Normal: 29, Intensivo: 10
230451	0	5	27	16/05/2023	18/05/2023	03,13	47	32	23	23	0	0.00%	0	0	0	0	0	0	0	0	0	0	0	0	0	0	0	0	0	0	El Jocote	Frontera Comalapa	Normal: 23
230452	0	9	7	15/05/2023	18/05/2023	-02,12	83	16	46	46	0	0.00%	0	0	0	0	0	0	0	0	0	0	0	0	0	0	0	0	0	0	Cafetal Barrio La Soledad	Honduras de la Sierra	Normal: 26, Intensivo: 20
230453	0	11	11	17/05/2023	18/05/2023	03,12	31	22	60	60	0	0.00%	0	0	0	0	0	0	0	0	0	0	0	0	0	0	0	0	0	0	Caulotal	Amatenango de la Frontera	Normal: 60
230454	0	2	0	17/05/2023	18/05/2023	-04,13	41	2	77	77	75	97.40%	44	0	804	0	804	1.53	0	0	0	1	0.21	0	1	0	0	0	0	0	Mezcalar	Montecristo de Guerrero	Normal: 32, Delimitación: 45
230455	0	0	4	18/05/2023	19/05/2023	-04,13	18	4	35	35	35	100.00%	30	0	333	0	333	1.36	0	0	0	0	0	0	0	0	2	154	0	25	Cafetal Finca las Chicharras	Montecristo de Guerrero	Normal: 24, Delimitación: 11
230458	0	17	58	17/05/2023	18/05/2023	03,12	74	75	44	44	0	0.00%	0	0	0	0	0	0	0	0	0	0	0	0	0	0	0	0	0	0	Cafetal de Mira Morelia	Amatenango de la Frontera	Normal: 44
230459	0	14	17	17/05/2023	18/05/2023	03,12	53	31	63	63	0	0.00%	0	0	0	0	0	0	0	0	0	0	0	0	0	0	0	0	0	0	Los Mezcales	Amatenango de la Frontera	Normal: 63
230460	0	3	4	18/05/2023	19/05/2023	06,18	67	7	22	22	21	95.45%	0	4	0	0	0	0	3	3	6	0	0	0	0	0	0	35	0	0	Cafetal de Antela	La Trinitaria	Normal: 19, Intensivo: 3
230461	0	2	4	17/05/2023	19/05/2023	01,25	59	6	33	32	26	81.25%	1	0	1	0	1	0.01	0	0	0	12	0.46	0	1	0	11	416	0	0	Localidad de Jolja	Oxchuc	Normal: 14, Intensivo: 19
230462	0	1	6	17/05/2023	19/05/2023	02,12	90	7	50	50	0	0.00%	0	0	0	0	0	0	0	0	0	0	0	0	0	0	0	0	0	0	Cafetal De Tapizala	Amatenango de la Frontera	Normal: 50
230463	0	34	20	17/05/2023	19/05/2023	01,10	88	54	19	19	19	100.00%	2	2	45	0	45	0.26	1	1	2	0	0	0	0	0	0	0	0	76.9	Barrio Tierra Blanca	Mazapa De Madero	Normal: 17, Delimitación: 1, Intensivo: 1
230464	0	1	3	17/05/2023	19/05/2023	00,13	6	4	21	21	0	0.00%	0	0	0	0	0	0	0	0	0	0	0	0	0	0	0	0	0	0	Barrio Cruz Grande	Chicomuselo	Normal: 21
230465	0	14	4	18/05/2023	19/05/2023	00,09	8	18	73	73	73	100.00%	14	0	25	1	26	0.05	0	0	0	0	0	0	0	0	0	0	0	38.45	Xelajú	Motozintla	Normal: 29, Delimitación: 32, Intensivo: 12
230466	0	1	1	18/05/2023	19/05/2023	00,13	73	2	38	38	0	0.00%	0	0	0	0	0	0	0	0	0	0	0	0	0	0	0	0	0	0	Nuevo Pacayal	Bella Vista	Normal: 30, Intensivo: 8

Programa Operativo de Moscas
Actividades a Entradas de la Plaga 2023

Semana 40 (del 01 al 07 de octubre de 2023)

Entradas	Especímenes			Fecha		Cuad.	km²	Total Detec.	Trampas						Captura						Total fértiles	Muestreo				Liberación terr. (mill.)	Kg. destruidos	Estaciones cebo	Spinosad mezcla (l)		Ubicación del brote		Tipo de trampeo
	L	H	M	Revisión/Colecta	Identificación				Inst.	Prog.	Rev.	%Rev.	CE	CF	EM	EH	Total Estériles	MTDe	FM	FH		núm.	kg.	Larvas de C.c.	Lug.				Aérea	Terr.	Lugar	Municipio	
230468	0	3	2	18/05/2023	19/05/2023	-01,11	9	5	104	104	0	0.00%	0	0	0	0	0	0	0	0	0	0	0	0	0	0	0	0	0	0	Parcela Del Barrio La Laguna	Siltepec	Normal: 61, Intensivo: 43
230469	19	26	14	17/05/2023	19/05/2023	00,11	13	59	62	62	0	0.00%	0	0	0	0	0	0	0	0	0	0	0	0	0	0	0	0	0	0	Río Oscuro	Siltepec	Normal: 45, Intensivo: 17
230470	0	3	3	18/05/2023	19/05/2023	-01,12	83	6	48	48	0	0.00%	0	0	0	0	0	0	0	0	0	0	0	0	0	0	0	0	0	0	Barrio Los Pinos	Honduras de la Sierra	Normal: 40, Intensivo: 8
230471	0	4	0	17/05/2023	19/05/2023	-01,12	90	4	44	44	0	0.00%	0	0	0	0	0	0	0	0	0	0	0	0	0	0	0	0	0	0	Barrio Las Moras	Honduras de la Sierra	Normal: 35, Intensivo: 9
230472	0	6	4	17/05/2023	19/05/2023	-02,12	99	10	43	43	0	0.00%	0	0	0	0	0	0	0	0	0	0	0	0	0	0	0	1	0	0	Corral De Piedra	Honduras de la Sierra	Normal: 33, Intensivo: 10
230473	10	9	5	17/05/2023	19/05/2023	-01,12	70	24	31	31	0	0.00%	0	0	0	0	0	0	0	0	0	0	0	0	0	0	0	0	0	0	Cafetal Barrio Loma Bonita	Honduras de la Sierra	Normal: 28, Intensivo: 3
230474	0	21	29	17/05/2023	19/05/2023	-02,12	94	50	50	50	0	0.00%	0	0	0	0	0	0	0	0	0	0	0	0	0	0	0	117	0	0	Barrio Soledad	Honduras de la Sierra	Normal: 30, Intensivo: 20
230475	0	3	0	18/05/2023	19/05/2023	01,12	36	3	26	26	0	0.00%	0	0	0	0	0	0	0	0	0	0	0	0	0	0	0	0	0	0	Cafetal De Ojo de Agua Cárdenas	Bella Vista	Normal: 25, Intensivo: 1
230476	0	23	24	18/05/2023	19/05/2023	03,12	82	47	51	51	0	0.00%	0	0	0	0	0	0	0	0	0	0	0	0	0	0	0	0	0	0	Cafetal Barrio Hoja Blanca	Amatenango de la Frontera	Normal: 51
230480	0	5	13	19/05/2023	19/05/2023	05,19	64	18	17	17	17	100.00%	0	1	0	0	0	0	1	1	2	0	0	0	0	0	0	0	0	5	Cafetal de el Triunfo	La Independencia	Normal: 14, Intensivo: 3
230481	0	0	1	19/05/2023	19/05/2023	03,20	73	1	6	6	6	100.00%	0	0	0	0	0	0	0	0	0	0	0	0	0	0	0	0	0	0	Rancheria Unión Victoria	Las Margaritas	Normal: 5, Intensivo: 1
230482	0	1	2	19/05/2023	19/05/2023	00,19	40	3	44	44	44	100.00%	0	0	0	0	0	0	0	0	0	2	0.23	0	1	0	0	0	0	0	Cafetal de Socoltenango	Socoltenango	Normal: 23, Delimitación: 1, Intensivo: 20
230483	0	1	5	22/05/2023	22/05/2023	-03,13	26	6	64	64	64	100.00%	39	0	544	0	544	1.2	0	0	0	0	0	0	0	0	0.5	309	0	25	Tramo Carretero Plan de Ayutla a Chicomuselo	Ángel Albino Corzo	Normal: 45, Delimitación: 19
230484	0	82	86	22/05/2023	23/05/2023	05,19	89	168	7	7	7	100.00%	0	2	0	0	0	0	4	2	6	0	0	0	0	0	1	7	0	0	Ejido el Naranjo	La Independencia	Normal: 7
230485	0	8	16	22/05/2023	23/05/2023	05,19	99	24	11	11	11	100.00%	0	2	0	0	0	0	4	2	6	0	0	0	0	0	0	47	0	0	Ejido el Naranjo	La Independencia	Normal: 9, Delimitación: 2
230488	0	1	3	22/05/2023	23/05/2023	-05,13	58	4	69	69	69	100.00%	29	0	448	0	448	0.93	0	0	0	2	0.248	0	2	0	0	228	0	0	El Talismán	Ángel Albino Corzo	Normal: 35, Delimitación: 33, Intensivo: 1
230489	0	3	1	23/05/2023	23/05/2023	00,09	61	4	77	77	77	100.00%	58	0	1267	0	1267	2.35	0	0	0	0	0	0	0	0	0	0	0	0	Ejido Toliman	Motozintla	Normal: 69, Delimitación: 5, Intensivo: 3
230490	0	2	3	22/05/2023	23/05/2023	02,25	40	5	55	52	46	88.46%	13	1	61	0	61	0.19	0	2	2	1	0.08	0	1	0	40	124	0	80	Cafetal de tomas Munzer	Ocosingo	Normal: 25, Intensivo: 30
230491	0	1	1	22/05/2023	23/05/2023	02,25	22	2	49	49	43	87.76%	10	4	62	0	62	0.21	3	4	7	0	0	0	0	0	0	0	0	0	Rancheria El Portillo	Ocosingo	Normal: 30, Intensivo: 19
230492	0	2	1	22/05/2023	23/05/2023	01,25	3	3	74	74	71	95.95%	2	0	2	0	2	0	0	0	0	0	0	0	0	0	0	0	0	30	Ejido Abasolo Barrio el Centro	Ocosingo	Normal: 29, Delimitación: 3, Intensivo: 42
230493	0	6	23	22/05/2023	24/05/2023	01,26	73	29	90	73	71	97.26%	0	0	0	0	0	0	0	0	0	1	0.028	0	1	0	310	405	0	325	Luchubaltick Abasolo	Ocosingo	Normal: 27, Delimitación: 5, Intensivo: 58
230494	0	5	6	22/05/2023	24/05/2023	01,26	62	11	48	39	37	94.87%	0	0	0	0	0	0	0	0	0	0	0	0	0	0	0	415	0	75	Cafetal de Shishintontick	Ocosingo	Normal: 16, Delimitación: 5, Intensivo: 27
230496	0	1	1	23/05/2023	24/05/2023	05,18	35	2	44	44	44	100.00%	0	2	0	0	0	0	3	0	3	4	0.664	0	1	0	20	78	0	30	Ejido Porvenir Agrarista	La Trinitaria	Normal: 25, Delimitación: 11, Intensivo: 8
230497	0	12	16	23/05/2023	24/05/2023	05,18	84	28	62	62	62	100.00%	0	3	0	0	0	0	3	2	5	3	0.322	0	1	0	0	57	0	20	Ejido Lázaro Cárdenas	La Trinitaria	Normal: 31, Delimitación: 21, Intensivo: 10
230498	0	4	0	23/05/2023	24/05/2023	01,26	83	4	109	92	91	98.91%	1	0	1	0	1	0	0	0	0	0	0	0	0	0	0	0	0	0	Cafetal de Ranchería San Martin	Ocosingo	Normal: 35, Delimitación: 5, Intensivo: 69
230501	0	0	2	22/05/2023	23/05/2023	03,12	6	2	60	60	0	0.00%	0	0	0	0	0	0	0	0	0	0	0	0	0	0	0	0	0	0	Parcela Cuauhtemoc	Frontera Comalapa	Normal: 60
230502	0	9	8	23/05/2023	23/05/2023	00,12	4	17	48	48	0	0.00%	0	0	0	0	0	0	0	0	0	0	0	0	0	0	0	175	0	0	Pacayal Viejo	Bella Vista	Normal: 32, Intensivo: 16
230504	0	2	2	23/05/2023	23/05/2023	00,13	86	4	38	38	0	0.00%	0	0	0	0	0	0	0	0	0	0	0	0	0	0	0	0	0	0	La Garnacha	Bella Vista	Normal: 30, Intensivo: 8
230506	0	10	5	22/05/2023	24/05/2023	02,11	53	15	44	44	0	0.00%	0	0	0	0	0	0	0	0	0	0	0	0	0	0	0	0	0	0	Barrio El Palmar	Bejucal De Ocampo	Normal: 44
230507	0	0	4	22/05/2023	24/05/2023	-02,12	92	4	21	21	0	0.00%	0	0	0	0	0	0	0	0	0	0	0	0	0	0	0	0	0	0	La Piedra	Honduras de la Sierra	Normal: 13, Intensivo: 8
230509	0	1	1	24/05/2023	25/05/2023	04,20	69	2	35	35	35	100.00%	0	0	0	0	0	0	0	0	0	0	0	0	0	0	0	0	0	0	San Antonio Venecia	Las Margaritas	Normal: 18, Delimitación: 5, Intensivo: 12
230510	0	4	36	23/05/2023	25/05/2023	07,19	53	40	1	1	1	100.00%	0	1	0	0	0	0	9	1	10	0	0	0	0	0	0	0	0	0	Rancho Mirador	La Independencia	Normal: 1
230511	0	11	72	24/05/2023	25/05/2023	07,17	2	83	35	35	35	100.00%	0	3	0	0	0	0	2	1	3	0	0	0	0	0	107	58	0	10	Cafetal del Ejido Tziscao	La Trinitaria	Normal: 24, Delimitación: 3, Intensivo: 8
230512	0	0	1	24/05/2023	25/05/2023	06,18	95	1	32	32	32	100.00%	0	5	0	0	0	0	3	6	9	0	0	0	0	0	0	0	0	0	Caseta de sedue	La Trinitaria	Normal: 28, Intensivo: 4
230513	0	39	54	23/05/2023	25/05/2023	07,17	12	93	35	35	35	100.00%	0	3	0	0	0	0	2	1	3	2	0.244	0	1	0	195	96	0	5	Ejido Tziscao	La Trinitaria	Normal: 24, Delimitación: 3, Intensivo: 8
230515	0	22	18	22/05/2023	25/05/2023	07,17	4	40	35	35	35	100.00%	0	3	0	0	0	0	2	1	3	0	0	0	0	0	0	83	0	5	Cafetal del Ejido Tziscao	La Trinitaria	Normal: 22, Delimitación: 2, Intensivo: 11
230516	0	60	66	22/05/2023	25/05/2023	07,17	15	126	24	24	24	100.00%	0	3	0	0	0	0	2	1	3	0	0	0	0	0	0	0	0	5	Cafetal del Ejido Tziscao	La Trinitaria	Normal: 13, Intensivo: 11
230517	0	40	68	22/05/2023	25/05/2023	07,17	5	108	24	24	24	100.00%	0	3	0	0	0	0	2	1	3	0	0	0	0	0	0	75	0	5	Cafetal del Ejido Tziscao	La Trinitaria	Normal: 13, Intensivo: 11
230518	0	0	1	24/05/2023	25/05/2023	03,20	52	1	11	11	11	100.00%	0	0	0	0	0	0	0	0	0	0	0	0	0	0	0	0	0	0	San Lorenzo Uzum	Las Margaritas	Normal: 9, Intensivo: 2
230519	0	2	0	24/05/2023	25/05/2023	-04,13	71	2	67	67	65	97.01%	38	0	331	0	331	0.73	0	0	0	0	0	0	0	0	0	154	0	0	Camino a la Granadilla	Montecristo de Guerrero	Normal: 51, Delimitación: 14, Intensivo: 2
230520	0	4	11	24/05/2023	25/05/2023	-04,13	31	15	63	63	63	100.00%	37	0	719	0	719	1.63	0	0	0	1	0.054	0	1	0	0	181	0	0	Terreno Mezcalapa	Montecristo de Guerrero	Normal: 21, Delimitación: 42
230521	0	11	7	24/05/2023	25/05/2023	-03,13	79	18	66	66	65	98.48%	43	3	505	0	505	1.11	3	0	3	0	0	0	0	0	0	217	0	25	Camino a La Tarraya	Ángel Albino Corzo	Normal: 47, Delimitación: 19
230522	0	1	5	23/05/2023	25/05/2023	-03,17	74	6	94	94	94	100.00%	0	0	0	0	0	0	0	0	0	0	0	0	0	0	2	51	0	0	Ejido Ignacio Zaragoza	La Concordia	Normal: 20, Delimitación: 25, Intensivo: 49
230523	9	1	4	25/05/2023	25/05/2023	-04,16	95	14	27	27	27	100.00%	0	0	0	0	0	0	0	0	0	0	0	0	0	0	4	182	0	50	Ejido Reforma	La Concordia	Normal: 12, Delimitación: 11, Intensivo: 4
230525	2	1	2	24/05/2023	25/05/2023	-01,11	7	5	90	90	0	0.00%	0	0	0	0	0	0	0	0	0	0	0	0	0	0	0	0	0	0	Cruz De Piedra	Siltepec	Normal: 47, Intensivo: 43
230526	0	4	2	23/05/2023	25/05/2023	-01,12	98	6	104	104	0	0.00%	0	0	0	0	0	0	0	0	0	0	0	0	0	0	0	0	0	0	Barrio Ojo de Agua	Siltepec	Normal: 59, Intensivo: 45
230527	0	2	1	23/05/2023	25/05/2023	02,11	33	3	57	57	0	0.00%	0	0	0	0	0	0	0	0	0	0	0	0	0	0	0	0	0	0	Cafetal Del Barrio El Parralito	Amatenango de la Frontera	Normal: 57
230528	0	12	14	23/05/2023	25/05/2023	-01,12	91	26	57	57	0	0.00%	0	0	0	0	0	0	0	0	0	0	0	0	0	0	0	0	0	0	Barrio Las Moras	Honduras de la Sierra	Normal: 41, Intensivo: 16
230529	0	8	7	23/05/2023	25/05/2023	03,12	8	15	36	36	0	0.00%	0	0	0	0	0	0	0	0	0	0	0	0	0	0	0	0	0	0	Las Champas	Frontera Comalapa	Normal: 36
230530	0	5	2	23/05/2023	25/05/2023	03,12	25	7	54	54	0	0.00%	0	0	0	0	0	0	0	0	0	0	0	0	0	0	0	0	0	0	Parcela Cuahutemoc	Amatenango de la Frontera	Normal: 54
230531	0	1	1	24/05/2023	26/05/2023	05,19	96	2	31	31	31	100.00%	0	3	0	0	0	0	5	1	6	0	0	0	0	0	0	0	0	20	Cafetal del Ejido el Porvenir Agrarista	La Independencia	Normal: 23, Delimitación: 7, Intensivo: 1
230532	0	0	24	25/05/2023	26/05/2023	06,18	66	24	20	20	19	95.00%	0	4	0	0	0	0	3	3	6	0	0	0	0	0	0	18	0	0	Cafetal del Ejido Antela	La Trinitaria	Normal: 17, Intensivo: 3
230533	0	7	9	25/05/2023	26/05/2023	05,21	80	16	37	37	37	100.00%	0	0	0	0	0	0	0	0	0	0	0	0	0	0	0	14	0	10	Ejido Chiapas	Aldama	Normal: 13, Delimitación: 11, Intensivo: 13
230534	0	13	10	25/05/2023	26/05/2023	06,17	23	23	30	30	29	96.67%	0	5	0	0	0	0	3	5	8	0	0	0	0	0	0	0	0	0	San Antonio Cimarron	La Trinitaria	Normal: 29, Intensivo: 1
230535	2	9	59	25/05/2023	26/05/2023	06,18	78	70	20	20	19	95.00%	0	4	0	0	0	0	3	3	6	0	0	0	0	0	0	0	0	0	Cafetal del Ejido Antela	La Trinitaria	Normal: 17, Intensivo: 3
230536	0	9	10	25/05/2023	26/05/2023	06,18	68	19	19	19	18	94.74%	0	4	0	0	0	0	3	3	6	0	0	0	0	0	0	15	0	0	Ejido Antela	La Trinitaria	Normal: 16, Intensivo: 3

Programa Operativo de Moscas
Actividades a Entradas de la Plaga 2023

Semana 40 (del 01 al 07 de octubre de 2023)

Entradas	Especímenes			Fecha		Cuad.	km²	Total Detec.	Trampas						Captura						Total fértiles	Muestreo				Liberación terr. (mill.)	Kg. destruidos	Estaciones cebo	Spinosad mezcla (l)		Ubicación del brote		Tipo de trampeo
	L	H	M	Revisión/Colecta	Identificación				Inst.	Prog.	Rev.	%Rev.	CE	CF	EM	EH	Total Estériles	MTDe	FM	FH		núm.	kg.	Larvas de C.c.	Lug.				Aérea	Terr.	Lugar	Municipio	
230537	0	28	41	25/05/2023	26/05/2023	06,18	77	69	25	25	24	96.00%	0	4	0	0	0	0	3	3	6	0	0	0	0	0	0	16	0	0	Parcela del Ejido Antela	La Trinitaria	Normal: 22, Intensivo: 3
230539	0	5	6	24/05/2023	26/05/2023	01,25	5	11	73	70	70	100.00%	1	0	1	0	1	0	0	0	0	1	0.022	0	1	0	0	95	0	30	Ejido Abasolo Barrio las Curias	Ocosingo	Normal: 26, Delimitación: 3, Intensivo: 44
230540	0	3	5	24/05/2023	26/05/2023	01,27	74	8	60	60	58	96.67%	26	1	111	0	111	0.27	0	1	1	8	0.294	0	1	0	47	73	0	105	Tramo Carretero Lucumilja	Ocosingo	Normal: 26, Intensivo: 34
230541	0	8	10	24/05/2023	26/05/2023	01,26	75	18	80	55	54	98.18%	0	0	0	0	0	0	0	0	0	0	0	0	0	0	0	30	0	85	Propiedad Los Limares	Ocosingo	Normal: 23, Delimitación: 5, Intensivo: 52
230542	0	16	10	24/05/2023	26/05/2023	01,26	65	26	69	44	43	97.73%	0	1	0	0	0	0	2	0	2	0	0	0	0	0	15	145	0	150	Cafetal Abasolo la Esperanza	Ocosingo	Normal: 19, Delimitación: 5, Intensivo: 45
230543	0	1	1	24/05/2023	26/05/2023	01,25	9	2	66	60	60	100.00%	3	2	9	0	9	0.02	1	1	2	0	0	0	0	0	0	0	0	0	Parcela San jacinto	Ocosingo	Normal: 21, Delimitación: 6, Intensivo: 39
230544	0	10	17	24/05/2023	25/05/2023	03,12	45	27	48	48	0	0.00%	0	0	0	0	0	0	0	0	0	0	0	0	0	0	0	0	0	0	Cafetal De Zapotal	Amatenango de la Frontera	Normal: 48
230545	0	3	4	22/05/2023	26/05/2023	00,12	48	7	33	33	0	0.00%	0	0	0	0	0	0	0	0	0	0	0	0	0	0	0	0	0	0	Boquerón	Bella Vista	Normal: 31, Intensivo: 2
230546	0	8	4	23/05/2023	29/05/2023	01,12	14	12	37	37	0	0.00%	0	0	0	0	0	0	0	0	0	0	0	0	0	0	0	0	0	0	Gruta de Oro	Bella Vista	Normal: 34, Intensivo: 3
230547	0	27	27	22/05/2023	29/05/2023	00,12	38	54	24	24	0	0.00%	0	0	0	0	0	0	0	0	0	0	0	0	0	0	0	0	0	0	Boquerón	Bella Vista	Normal: 23, Intensivo: 1
230548	0	8	4	24/05/2023	29/05/2023	01,13	63	12	42	42	0	0.00%	0	0	0	0	0	0	0	0	0	0	0	0	0	0	0	0	0	0	Barrio Guadalupe	Bella Vista	Normal: 35, Intensivo: 7
230549	0	10	16	24/05/2023	29/05/2023	01,12	4	26	47	47	0	0.00%	0	0	0	0	0	0	0	0	0	0	0	0	0	0	0	0	0	0	Parcela De San José Las Chicharras	Bella Vista	Normal: 40, Intensivo: 7
230550	0	1	0	24/05/2023	29/05/2023	00,12	37	1	20	20	0	0.00%	0	0	0	0	0	0	0	0	0	0	0	0	0	0	0	0	0	0	Boquerón	Bella Vista	Normal: 19, Intensivo: 1
230551	11	1	2	25/05/2023	25/05/2023	01,12	91	14	27	27	0	0.00%	0	0	0	0	0	0	0	0	0	0	0	0	0	0	0	0	0	0	Cafetal Barrio Laguna	Bella Vista	Normal: 26, Intensivo: 1
230552	0	18	22	26/05/2023	26/05/2023	07,19	42	40	0	0	0	0%	0	0			0	0			0	0	0	0	0	0	0	48	0	0	Ranchería Cobam	La Independencia	
230553	0	1	2	24/05/2023	30/05/2023	00,09	19	3	110	110	109	99.09%	15	0	27	1	28	0.04	0	0	0	1	0.032	0	1	0	0	0	0	0	Xelajú Chico	Motozintla	Normal: 39, Delimitación: 59, Intensivo: 12
230554	0	14	21	24/05/2023	30/05/2023	00,09	18	35	102	102	101	99.02%	15	0	26	1	27	0.04	0	0	0	0	0	0	0	0	0	0	0	38.45	Barrio Rivera Hidalgo	Motozintla	Normal: 34, Delimitación: 56, Intensivo: 12
230555	0	10	11	25/05/2023	30/05/2023	01,10	93	21	57	57	57	100.00%	9	1	16	0	16	0.04	12	3	15	0	0	0	0	0	0	121	0	0	Barrio el Mojón	Mazapa De Madero	Normal: 25, Delimitación: 31, Intensivo: 1
230556	0	3	3	25/05/2023	30/05/2023	00,09	9	6	83	83	83	100.00%	14	0	26	1	27	0.05	0	0	0	0	0	0	0	0	0	0	0	0	Barrio La Unión	Motozintla	Normal: 33, Delimitación: 38, Intensivo: 12
230557	0	2	0	29/05/2023	29/05/2023	01,27	3	2	27	27	27	100.00%	8	0	34	0	34	0.18	0	0	0	0	0	0	0	0	17	0	0	20	Jetzemani	Chilón	Normal: 17, Intensivo: 10
230560	4	1	1	29/05/2023	30/05/2023	02,25	52	6	48	48	42	87.50%	13	2	60	0	60	0.2	2	3	5	21	0.942	0	2	0	49	0	0	40	Chalam del Carmen	Ocosingo	Normal: 25, Intensivo: 23
230561	0	1	1	29/05/2023	30/05/2023	01,26	78	2	26	18	18	100.00%	3	1	3	0	3	0.02	0	2	2	2	0.048	0	1	0	28	0	0	15	Sacrificio La Esperanza	Ocosingo	Normal: 14, Intensivo: 12
230562	0	3	2	29/05/2023	30/05/2023	01,26	37	5	66	62	62	100.00%	3	1	3	0	3	0.01	2	0	2	0	0	0	0	0	134	0	0	30	Ejido Congregacion Virginia	Ocosingo	Normal: 25, Intensivo: 41
230564	0	6	4	29/05/2023	30/05/2023	-03,13	50	10	44	44	44	100.00%	31	0	514	0	514	1.67	0	0	0	0	0	0	0	0	50	330	0	0	Montecristo de Guerrero	Montecristo de Guerrero	Normal: 26, Delimitación: 18
230565	0	4	6	29/05/2023	30/05/2023	-04,14	98	10	58	58	58	100.00%	45	0	492	0	492	1.21	0	0	0	0	0	0	0	0	1.5	0	0	0	Finca Chicharras	Ángel Albino Corzo	Normal: 43, Delimitación: 15
230566	0	0	4	29/05/2023	29/05/2023	06,18	0	4	12	12	12	100.00%	0	2	0	0	0	0	4	2	6	0	0	0	0	0	0	0	0	0	Cafetal del Ejido el Naranjo	La Independencia	Normal: 11, Intensivo: 1
230567	0	20	22	29/05/2023	30/05/2023	06,18	90	42	33	33	32	96.97%	0	1	0	0	0	0	2	0	2	0	0	0	0	0	0	71	0	0	Ejido Miguel Hidalgo	La Trinitaria	Normal: 23, Intensivo: 10
230568	0	1	2	30/05/2023	30/05/2023	-01,18	38	3	8	8	8	100.00%	0	0	0	0	0	0	0	0	0	0	0	0	0	0	0	0	0	0	Ejido Lazaro Cardenas	Socoltenango	Normal: 8
230570	0	14	5	29/05/2023	30/05/2023	03,20	69	19	116	116	116	100.00%	0	5	0	0	0	0	3	2	5	6	0.66	0	2	0	20.03	13	0	45	Barrio San Sebastian	Las Margaritas	Normal: 47, Delimitación: 8, Intensivo: 61
230571	0	0	1	30/05/2023	30/05/2023	-03,14	95	1	73	73	72	98.63%	41	1	663	0	663	1.32	1	0	1	0	0	0	0	0	36	0	0	0	Rancho Argelia	Montecristo de Guerrero	Normal: 45, Delimitación: 28
230572	0	16	36	29/05/2023	31/05/2023	07,21	60	52	72	72	72	100.00%	0	7	0	0	0	0	3	15	18	0	0	0	0	0	0	0	0	20	Cafetal del Ejido Vicente Guerrero	Las Margaritas	Normal: 34, Delimitación: 21, Intensivo: 17
230573	0	0	12	29/05/2023	31/05/2023	11,18	23	12	32	32	32	100.00%	0	0	0	0	0	0	0	0	0	0	0	0	0	0	0	20	0	0	Cafetal Del Ejido Guadalupe Miramar	Maravilla Tenejapa	Normal: 25, Intensivo: 7
230574	0	4	5	30/05/2023	31/05/2023	01,16	19	9	5	5	5	100.00%	0	0	0	0	0	0	0	0	0	0	0	0	0	0	0	14	0	0	Rancho las Palmas	La Trinitaria	Normal: 5
230575	12	6	9	30/05/2023	31/05/2023	01,16	66	27	8	8	8	100.00%	0	0	0	0	0	0	0	0	0	1	0.154	0	1	0	9	73	0	0	Leningrado	Tzimol	Normal: 5, Delimitación: 3
230577	0	0	3	29/05/2023	31/05/2023	11,18	6	3	14	14	14	100.00%	0	0	0	0	0	0	0	0	0	0	0	0	0	0	0	0	0	0	Huerto del Ejido La Bella Ilusión	Maravilla Tenejapa	Normal: 8, Intensivo: 6
230578	0	0	16	30/05/2023	31/05/2023	09,18	37	16	41	41	41	100.00%	0	0	0	0	0	0	0	0	0	0	0	0	0	0	0	24	0	0	Cafetal de Linda Vista	Las Margaritas	Normal: 22, Intensivo: 19
230579	0	1	1	30/05/2023	31/05/2023	02,20	48	2	36	36	36	100.00%	7	2	8	0	8	0.03	3	1	4	2	0.268	0	1	0	9	2	0	0	Villahermosa Yaluma	Comitán de Dominguez	Normal: 24, Delimitación: 12
230582	0	0	1	30/05/2023	31/05/2023	06,17	11	1	42	42	41	97.62%	0	1	0	0	0	0	1	0	1	0	0	0	0	0	0	0	0	0	Tramo Carretero a Nva Victoria	La Trinitaria	Normal: 30, Intensivo: 12
230583	0	0	2	29/05/2023	31/05/2023	11,18	34	2	32	32	32	100.00%	0	0	0	0	0	0	0	0	0	0	0	0	0	0	0	14	0	0	Cafetal Del Ejido Guadalupe Miramar	Maravilla Tenejapa	Normal: 26, Intensivo: 6
230585	0	5	5	30/05/2023	31/05/2023	09,21	51	10	7	7	0	0.00%	0	0	0	0	0	0	0	0	0	0	0	0	0	0	0	10	0	25	Cafetal de Benito Juarez	Las Margaritas	Normal: 4, Intensivo: 3
230587	0	1	2	31/05/2023	01/06/2023	-03,14	93	3	77	77	77	100.00%	55	3	877	0	877	1.62	2	1	3	0	0	0	0	0	0	0	0	0	Terreno Rancho Buenos Aires	Montecristo de Guerrero	Normal: 51, Delimitación: 26
230588	0	1	3	31/05/2023	31/05/2023	-01,09	42	4	94	94	94	100.00%	75	2	1438	0	1438	2.19	2	1	3	0	0	0	0	0	0	0	0	50	Parcela De Madero	Motozintla	Normal: 63, Intensivo: 31
230591	0	0	2	31/05/2023	01/06/2023	-04,13	58	2	38	38	38	100.00%	29	0	315	0	315	1.18	0	0	0	0	0	0	0	0	0	0	0	0	Ejido Nuevo Milenio	Montecristo de Guerrero	Normal: 24, Delimitación: 14
230592	0	2	2	31/05/2023	31/05/2023	-04,13	59	4	41	41	41	100.00%	32	0	464	0	464	1.62	0	0	0	0	0	0	0	0	0	0	0	0	Colonia el Milenio	Montecristo de Guerrero	Normal: 24, Delimitación: 17
230593	0	0	2	30/05/2023	01/06/2023	03,26	72	2	91	91	91	100.00%	38	0	553	1	554	0.87	0	0	0	2	0.068	0	2	0	0	0	0	0	Parcela del Ejido Santa María Las Flores	Ocosingo	Normal: 29, Delimitación: 6, Intensivo: 56
230594	0	1	0	30/05/2023	01/06/2023	06,18	34	1	26	26	26	100.00%	0	0	0	0	0	0	0	0	0	0	0	0	0	0	0	28	0	0	Parcela de Ojo de Agua	La Independencia	Normal: 18, Intensivo: 8
230595	0	2	1	30/05/2023	01/06/2023	06,18	23	3	25	25	25	100.00%	0	0	0	0	0	0	0	0	0	1	0.258	0	1	0	0	0	0	0	Cafetal de Ojo de Agua	La Independencia	Normal: 18, Intensivo: 7
230597	0	1	2	30/05/2023	01/06/2023	05,19	93	3	54	54	54	100.00%	0	4	0	0	0	0	6	4	10	0	0	0	0	0	0	37	0	15	Cafetal del Ejido el Triunfo	La Independencia	Normal: 35, Delimitación: 1, Intensivo: 18
230598	0	1	1	30/05/2023	01/06/2023	05,19	83	2	50	50	50	100.00%	0	4	0	0	0	0	6	4	10	0	0	0	0	0	0	37	0	30	Cafetal del Ejido el Triunfo	La Independencia	Normal: 33, Intensivo: 17
230599	0	32	39	31/05/2023	01/06/2023	06,20	80	71	3	3	3	100.00%	0	1	0	0	0	0	0	1	1	0	0	0	0	0	0	0	0	0	Rio América	Las Margaritas	Normal: 3
230600	3	7	7	31/05/2023	01/06/2023	05,19	8	17	17	17	17	100.00%	0	3	0	0	0	0	13	1	14	0	0	0	0	0	0	0	0	0	Rancho San Caralampio	Las Margaritas	Normal: 5, Delimitación: 12
230602	0	1	1	30/05/2023	01/06/2023	03,24	19	2	64	64	64	100.00%	16	0	171	0	171	0.38	0	0	0	8	0.19	0	2	0	1.8	76	0	0	Cafetal del Ejido Morelia	Altamirano	Normal: 30, Delimitación: 5, Intensivo: 29
230603	0	1	1	30/05/2023	01/06/2023	02,25	31	2	66	66	60	90.91%	12	2	59	0	59	0.14	2	3	5	0	0	0	0	0	0	0	0	0	Ejido El sacrificio	Ocosingo	Normal: 31, Delimitación: 6, Intensivo: 29
230604	0	1	1	30/05/2023	01/06/2023	02,25	41	2	54	54	48	88.89%	13	2	61	0	61	0.18	2	3	5	0	0	0	0	0	0	128	0	0	Cafetal de tomas Munzer	Ocosingo	Normal: 27, Intensivo: 27
230605	2	10	79	01/06/2023	01/06/2023	06,18	33	91	29	29	29	100.00%	0	0	0	0	0	0	0	0	0	1	0.064	0	1	0	0	94	0	0	Ojo de Agua	La Independencia	Normal: 21, Intensivo: 8
230606	1	4	1	01/06/2023	01/06/2023	06,18	22	6	26	26	26	100.00%	0	0	0	0	0	0	0	0	0	2	0.312	0	1	0	0	87	0	0	Ojo de Agua	La Independencia	Normal: 19, Intensivo: 7

Programa Operativo de Moscas
Actividades a Entradas de la Plaga 2023

Semana 40 (del 01 al 07 de octubre de 2023)

Entradas	Especímenes			Fecha		Cuad.	km²	Total Detec.	Trampas						Captura						Total fértiles	Muestreo				Liberación terr. (mill.)	Kg. destruidos	Estaciones cebo	Spinosad mezcla (l)		Ubicación del brote		Tipo de trampeo
	L	H	M	Revisión/Colecta	Identificación				Inst.	Prog.	Rev.	%Rev.	CE	CF	EM	EH	Total Estériles	MTDe	FM	FH		núm.	kg.	Larvas de C.c.	Lug.				Aérea	Terr.	Lugar	Municipio	
230607	0	5	7	31/05/2023	01/06/2023	05,19	94	12	49	49	49	100.00%	0	3	0	0	0	0	5	2	7	0	0	0	0	0	0	157	0	30	Cafetal del Ejido el Porvenir Agrarista	La Independencia	Normal: 35, Delimitación: 5, Intensivo: 9
230608	0	70	82	30/05/2023	01/06/2023	07,18	44	152	36	36	36	100.00%	0	13	0	0	0	0	33	9	42	8	2.883	0	3	0	0	137	0	10	Cafetal de San Antonio Buena Vista	La Independencia	Normal: 25, Intensivo: 11
230610	0	29	26	30/05/2023	01/06/2023	07,18	43	55	35	35	35	100.00%	0	13	0	0	0	0	33	9	42	0	0	0	0	0	0	18	0	0	Cafetal de San Antonio Buena Vista	La Independencia	Normal: 24, Intensivo: 11
230611	0	14	10	31/05/2023	01/06/2023	07,19	76	24	4	4	4	100.00%	0	2	0	0	0	0	10	8	18	0	0	0	0	0	0	0	0	0	Ejido Nuevo Plan de Ayala	Las Margaritas	Normal: 4
230612	0	2	1	01/06/2023	01/06/2023	00,09	40	3	72	72	71	98.61%	44	0	1185	0	1185	2.38	0	0	0	0	0	0	0	0	0	0	0	0	Concepcion	Motozintla	Normal: 57, Delimitación: 4, Intensivo: 11
230613	0	0	2	01/06/2023	01/06/2023	-03,13	13	2	75	75	75	100.00%	57	2	821	0	821	1.56	1	1	2	0	0	0	0	0	0	0	0	0	Tramo Carretero a San Nicolas	Montecristo de Guerrero	Normal: 52, Delimitación: 23
230614	0	1	8	01/06/2023	01/06/2023	-03,14	91	9	57	57	57	100.00%	47	3	831	0	831	2.08	2	1	3	0	0	0	0	0	0	311	0	25	Cafetal Finca la Victoria	Ángel Albino Corzo	Normal: 44, Delimitación: 13
230616	0	3	4	01/06/2023	01/06/2023	05,21	81	7	37	37	37	100.00%	0	0	0	0	0	0	0	0	0	0	0	0	0	0	3	16	0	40	Ejido Chiapas	Aldama	Normal: 13, Delimitación: 11, Intensivo: 13
230617	0	0	2	01/06/2023	01/06/2023	01,19	96	2	74	74	74	100.00%	0	1	0	0	0	0	1	0	1	1	0.03	0	1	0	0	0	0	0	Barrio El Rosario	Tzimol	Normal: 25, Delimitación: 26, Intensivo: 23
230619	1	0	0	01/06/2023	01/06/2023	01,07	15	1	47	47	47	100.00%	1	0	1	0	1	0	0	0	0	0	0	0	0	0	0	0	0	0	Ejido Chanjale	Tapachula	Normal: 42, Intensivo: 5
230620	0	42	41	01/06/2023	02/06/2023	07,21	82	83	61	61	56	91.80%	0	7	0	0	0	0	3	15	18	1	0.11	0	1	0	0	0	0	15	Ejido Vicente Guerrero	Las Margaritas	Normal: 27, Delimitación: 18, Intensivo: 16
230621	0	0	8	01/06/2023	02/06/2023	06,17	14	8	35	35	34	97.14%	0	5	0	0	0	0	3	5	8	0	0	0	0	0	20	11	0	0	Anexo Nueva Rosita	La Trinitaria	Normal: 33, Intensivo: 2
230622	34	24	28	31/05/2023	02/06/2023	07,21	71	86	73	73	69	94.52%	0	7	0	0	0	0	3	15	18	0	0	0	0	0	0	0	0	15	Ejido Vicente Guerrero	Las Margaritas	Normal: 30, Delimitación: 27, Intensivo: 16
230623	0	2	2	30/05/2023	02/06/2023	06,20	84	4	21	21	21	100.00%	0	0	0	0	0	0	0	0	0	0	0	0	0	0	0	43	0	10	Cafetal del Ejido Playas del Carmen	Las Margaritas	Normal: 12, Intensivo: 9
230624	0	1	4	01/06/2023	02/06/2023	05,18	81	5	31	31	31	100.00%	0	2	0	0	0	0	0	2	2	0	0	0	0	0	0	15	0	10	Progreso	La Trinitaria	Normal: 19, Delimitación: 3, Intensivo: 9
230625	0	30	18	01/06/2023	02/06/2023	04,17	87	48	22	22	22	100.00%	0	0	0	0	0	0	0	0	0	0	0	0	0	0	10	69	0	10	Ejido Ángel Alvino Corzo	La Trinitaria	Normal: 14, Intensivo: 8
230626	0	0	4	01/06/2023	02/06/2023	04,17	54	4	16	16	16	100.00%	0	0	0	0	0	0	0	0	0	0	0	0	0	0	0	0	0	0	Rancho el Mirador	La Trinitaria	Normal: 12, Delimitación: 3, Intensivo: 1
230627	0	4	1	31/05/2023	02/06/2023	04,17	72	5	22	22	21	95.45%	0	0	0	0	0	0	0	0	0	0	0	0	0	0	0	0	0	0	Guadalupe el Zapote	La Trinitaria	Normal: 19, Delimitación: 3
230628	0	2	3	25/06/2023	02/06/2023	03,12	20	5	49	49	0	0.00%	0	0	0	0	0	0	0	0	0	0	0	0	0	0	0	0	0	0	La Habra	Amatenango de la Frontera	Normal: 49
230629	0	6	6	24/05/2023	02/06/2023	02,11	9	12	48	48	0	0.00%	0	0	0	0	0	0	0	0	0	0	0	0	0	0	0	0	0	0	Cafetal De Santa Ana	Amatenango de la Frontera	Normal: 48
230630	0	0	5	25/05/2023	02/06/2023	-01,12	68	5	45	45	0	0.00%	0	0	0	0	0	0	0	0	0	0	0	0	0	0	0	0	0	0	Cafetal Barrio Vicente Guerrero	Siltepec	Normal: 32, Intensivo: 13
230631	0	1	2	24/05/2023	02/06/2023	-01,11	86	3	22	22	0	0.00%	0	0	0	0	0	0	0	0	0	0	0	0	0	0	0	32	0	0	Rincón Varitas	Siltepec	Normal: 21, Intensivo: 1
230632	0	2	12	25/05/2023	02/06/2023	-02,11	79	14	25	25	0	0.00%	0	0	0	0	0	0	0	0	0	0	0	0	0	0	0	26	0	0	Cafetal Barrio Unión Villanueva	Siltepec	Normal: 19, Intensivo: 6
230633	0	4	0	24/05/2023	02/06/2023	-01,12	88	4	93	93	0	0.00%	0	0	0	0	0	0	0	0	0	0	0	0	0	0	0	0	0	0	Parcela De Cruz De Piedra	Siltepec	Normal: 52, Intensivo: 41
230634	0	0	3	29/05/2023	02/06/2023	-01,09	92	3	115	115	115	100.00%	87	1	1288	0	1288	1.6	0	1	1	2	0.098	0	1	0	0	0	0	50	Finca Victoria	Motozintla	Normal: 66, Intensivo: 49
230635	0	4	6	02/06/2023	02/06/2023	02,21	95	10	18	18	18	100.00%	1	0	1	0	1	0.01	0	0	0	0	0	0	0	0	0	0	0	0	Colonia Jusnajab	Comitán de Dominguez	Normal: 14, Intensivo: 4
230636	0	1	3	02/06/2023	02/06/2023	02,19	12	4	57	57	57	100.00%	3	5	3	0	3	0.01	3	3	6	0	0	0	0	0	0	0	0	0	Barrio Nuevo Belen 3a Sección	Comitán de Dominguez	Normal: 36, Delimitación: 1, Intensivo: 20
230637	0	15	15	02/06/2023	02/06/2023	07,20	85	30	27	27	27	100.00%	0	0	0	0	0	0	0	0	0	0	0	0	0	0	0	0	0	0	Ejido el Edén	Las Margaritas	Normal: 18, Intensivo: 9
230638	0	0	2	31/05/2023	02/06/2023	01,26	99	2	54	54	54	100.00%	3	2	9	0	9	0.02	1	1	2	0	0	0	0	0	0	0	0	0	Ejido San Antonio Las Flores	Ocosingo	Normal: 19, Delimitación: 6, Intensivo: 29
230639	0	0	1	31/05/2023	02/06/2023	01,26	76	1	72	49	48	97.96%	2	1	2	0	2	0.01	0	2	2	0	0	0	0	0	0	0	0	0	Cafetal Los Limares	Ocosingo	Normal: 25, Intensivo: 47
230640	0	3	5	24/05/2023	04/06/2023	-02,12	84	8	50	50	0	0.00%	0	0	0	0	0	0	0	0	0	0	0	0	0	0	0	0	0	0	Cafetal Barrio Soledad	Honduras de la Sierra	Normal: 30, Intensivo: 20
230641	0	10	5	24/05/2023	04/06/2023	-02,12	85	15	52	52	0	0.00%	0	0	0	0	0	0	0	0	0	0	0	0	0	0	0	22	0	0	Barrio Soledad	Honduras de la Sierra	Normal: 31, Intensivo: 21
230643	0	8	6	24/05/2023	04/06/2023	01,09	4	14	51	51	50	98.04%	6	0	9	0	9	0.03	0	0	0	0	0	0	0	0	0	85	0	0	El Mango	Motozintla	Normal: 24, Delimitación: 26, Intensivo: 1
230644	0	0	5	24/05/2023	04/06/2023	-02,11	68	5	36	36	0	0.00%	0	0	0	0	0	0	0	0	0	0	0	0	0	0	0	0	0	0	Cafetal Barrio San Francisco	Siltepec	Normal: 29, Intensivo: 7
230645	0	0	9	25/05/2023	05/06/2023	02,11	28	9	42	42	0	0.00%	0	0	0	0	0	0	0	0	0	0	0	0	0	0	0	0	0	0	Cafetal De Miguel Hidalgo	Amatenango de la Frontera	Normal: 42
230646	0	1	11	25/05/2023	05/06/2023	02,11	27	12	45	45	0	0.00%	0	0	0	0	0	0	0	0	0	0	0	0	0	0	0	0	0	0	Cafetal De Miguel Hidalgo	Amatenango de la Frontera	Normal: 45
230647	0	22	11	24/05/2023	06/06/2023	01,10	87	33	20	20	20	100.00%	1	2	12	0	12	0.08	1	1	2	6	0.744	0	1	0	0	0	0	38.45	Mazapa De Madero	Mazapa De Madero	Normal: 19, Intensivo: 1
230648	0	0	5	29/05/2023	06/06/2023	00,13	84	5	47	47	0	0.00%	0	0	0	0	0	0	0	0	0	0	0	0	0	0	0	0	0	0	Cafetal De Nuevo Pacayal	Bella Vista	Normal: 35, Intensivo: 12
230649	0	3	3	29/05/2023	07/06/2023	02,12	5	6	34	34	0	0.00%	0	0	0	0	0	0	0	0	0	0	0	0	0	0	0	0	0	0	Parcela De Huixnayal	Frontera Comalapa	Normal: 34
230651	0	5	17	29/05/2023	06/06/2023	03,11	2	22	38	38	0	0.00%	0	0	0	0	0	0	0	0	0	0	0	0	0	0	0	0	0	0	Barrio La Línea	Amatenango de la Frontera	Normal: 38
230652	0	8	11	29/05/2023	06/06/2023	02,11	43	19	53	53	0	0.00%	0	0	0	0	0	0	0	0	0	0	0	0	0	0	0	0	0	0	Parralito	Bejucal De Ocampo	Normal: 53
230653	0	2	0	29/05/2023	06/06/2023	-01,13	45	2	10	10	0	0.00%	0	0	0	0	0	0	0	0	0	0	0	0	0	0	0	0	0	0	Rancho El Ojo De Agua	Chicomuselo	Normal: 10
230654	0	0	1	29/05/2023	07/06/2023	-01,11	4	1	54	54	0	0.00%	0	0	0	0	0	0	0	0	0	0	0	0	0	0	0	0	0	0	Ejido Ángel Diaz	Honduras de la Sierra	Normal: 34, Intensivo: 20
230655	0	1	7	26/05/2023	06/06/2023	03,12	92	8	45	45	0	0.00%	0	0	0	0	0	0	0	0	0	0	0	0	0	0	0	0	0	0	Cafetal De Barrio Hoja Blanca	Amatenango de la Frontera	Normal: 45
230656	0	6	18	25/05/2023	06/06/2023	03,13	96	24	57	57	0	0.00%	0	0	0	0	0	0	0	0	0	0	0	0	0	0	0	48	0	0	Parcela De Cd Cuauhtémoc	Frontera Comalapa	Normal: 57
230657	0	1	1	05/06/2023	05/06/2023	-03,13	40	2	48	48	48	100.00%	37	0	595	0	595	1.77	0	0	0	0	0	0	0	0	0	0	0	0	Montecristo de Guerrero	Montecristo de Guerrero	Normal: 30, Delimitación: 18
230658	0	4	7	06/06/2023	06/06/2023	-05,14	45	11	79	79	79	100.00%	61	3	1363	0	1363	2.43	3	0	3	0	0	0	0	0	0	148	0	0	Rancho Guadalajara	Ángel Albino Corzo	Normal: 56, Delimitación: 23
230659	0	1	3	05/06/2023	06/06/2023	01,25	4	4	73	73	72	98.63%	2	0	2	0	2	0	0	0	0	0	0	0	0	0	0	0	0	0	Ejido Abasolo Barrio las Curías	Ocosingo	Normal: 28, Delimitación: 3, Intensivo: 42
230660	6	2	1	05/06/2023	06/06/2023	01,25	8	9	69	63	63	100.00%	2	1	3	0	3	0.01	1	0	1	7	0.69	0	2	0	45	281	0	80	Rancho El Prado	Ocosingo	Normal: 23, Delimitación: 6, Intensivo: 40
230661	0	1	0	05/06/2023	06/06/2023	02,25	42	1	51	51	45	88.24%	13	2	61	0	61	0.19	2	3	5	0	0	0	0	0	0	0	0	0	Viejo Chalam	Ocosingo	Normal: 28, Intensivo: 23
230663	0	0	2	05/06/2023	06/06/2023	03,25	0	2	62	62	62	100.00%	12	0	36	0	36	0.08	0	0	0	0	0	0	0	0	0	0	0	0	Ejido Campet	Ocosingo	Normal: 25, Delimitación: 7, Intensivo: 30
230664	0	1	0	05/06/2023	06/06/2023	01,26	48	1	61	56	56	100.00%	4	2	4	0	4	0.01	2	2	4	2	0.05	0	1	0	20	0	0	60	Cafetal De Congregacion Virginia	Ocosingo	Normal: 25, Intensivo: 36
230665	0	6	6	05/06/2023	05/06/2023	07,21	52	12	45	45	45	100.00%	0	0	0	0	0	0	0	0	0	0	0	0	0	0	0	0	0	10	Santa Ana La Laguna	Las Margaritas	Normal: 17, Delimitación: 18, Intensivo: 10
230666	0	9	21	06/06/2023	06/06/2023	06,17	63	30	14	14	14	100.00%	0	2	0	0	0	0	2	1	3	0	0	0	0	0	21	24	0	0	Ejido carmen Xhan	La Trinitaria	Normal: 11, Intensivo: 3
230668	0	3	1	06/06/2023	06/06/2023	03,17	86	4	22	22	22	100.00%	0	1	0	0	0	0	1	0	1	0	0	0	0	0	0	0	0	0	Tramo Carretero A Chihuahua	La Trinitaria	Normal: 16, Intensivo: 6
230670	0	14	4	05/06/2023	06/06/2023	02,17	77	18	2	2	2	100.00%	0	0	0	0	0	0	0	0	0	0	0	0	0	0	0	74	0	0	Nuevo Sapaluta	La Trinitaria	Normal: 2

Programa Operativo de Moscas
Actividades a Entradas de la Plaga 2023

Semana 40 (del 01 al 07 de octubre de 2023)

Entradas	Especímenes			Fecha		Cuad.	km^2	Total Detec.	Trampas						Captura						Total fértiles	Muestreo				Liberación terr. (mill.)	Kg. destruidos	Estaciones cebo	Spinosad mezcla (l)		Ubicación del brote		Tipo de trampeo
	L	H	M	Revisión/Colecta	Identificación				Inst.	Prog.	Rev.	%Rev.	CE	CF	EM	EH	Total Estériles	MTDe	FM	FH		núm.	kg.	Larvas de C.c.	Lug.				Aérea	Terr.	Lugar	Municipio	
230671	0	1	0	05/06/2023	06/06/2023	02,23	26	1	36	36	36	100.00%	1	1	1	0	1	0	1	0	1	0	0	0	0	0	2	1	0	0	Ejido 20 Noviembre	Las Margaritas	Normal: 13, Delimitación: 23
230672	0	0	3	05/06/2023	06/06/2023	03,19	11	3	31	31	31	100.00%	0	0	0	0	0	0	0	0	0	0	0	0	0	0	0	0	0	0	Cajcam	Comitán de Dominguez	Normal: 20, Delimitación: 7, Intensivo: 4
230673	0	18	17	05/06/2023	06/06/2023	04,19	51	35	15	15	15	100.00%	0	3	0	0	0	0	10	7	17	0	0	0	0	0	0	0	0	0	Ranchería Nueva Libertad	La Independencia	Normal: 15
230675	0	2	0	06/06/2023	07/06/2023	05,18	93	2	67	67	67	100.00%	0	3	0	0	0	0	3	2	5	0	0	0	0	0	0	0	0	20	Ejido Álvaro Obregón	La Trinitaria	Normal: 33, Delimitación: 22, Intensivo: 12
230676	0	0	2	05/06/2023	07/06/2023	00,28	57	2	68	68	67	98.53%	40	0	443	0	443	0.94	0	0	0	0	0	0	0	0	0	0	0	0	Chewal Cacateel	Chilón	Normal: 33, Delimitación: 5, Intensivo: 30
230678	0	0	1	06/06/2023	07/06/2023	01,18	28	1	43	43	43	100.00%	0	1	0	0	0	0	1	0	1	0	0	0	0	0	0	0	0	0	Parcela de Tajuitz	Tzimol	Normal: 17, Delimitación: 11, Intensivo: 15
230679	0	1	3	06/06/2023	07/06/2023	08,19	95	4	13	13	13	100.00%	0	0	0	0	0	0	0	0	0	0	0	0	0	0	0	0	0	0	Cafetal de Guadalupe las flores	Las Margaritas	Normal: 10, Delimitación: 3
230681	0	0	17	05/06/2023	07/06/2023	09,19	58	17	13	13	13	100.00%	0	0	0	0	0	0	0	0	0	0	0	0	0	0	0	0	0	0	Cafetal de Rizo de Oro	Las Margaritas	Normal: 9, Intensivo: 4
230682	0	1	4	06/06/2023	07/06/2023	08,18	90	5	0	0	0	0%	0	0			0	0			0	0	0	0	0	0	0	0	0	0	Cafetal del Ejido Cuauhtemoc	La Trinitaria	
230683	0	0	3	07/06/2023	07/06/2023	-03,13	15	3	87	87	87	100.00%	55	1	846	0	846	1.38	1	0	1	0	0	0	0	0	8.5	204	0	0	Camino a Santa Ana	Ángel Albino Corzo	Normal: 58, Delimitación: 29
230684	0	0	1	06/06/2023	07/06/2023	03,25	93	1	87	87	82	94.25%	11	0	18	0	18	0.03	0	0	0	9	0.382	0	1	0	0	0	0	0	Barrio Guadalupe	Altamirano	Normal: 31, Intensivo: 56
230685	0	2	0	06/06/2023	07/06/2023	03,25	91	2	84	84	78	92.86%	11	0	18	0	18	0.03	0	0	0	9	0.184	0	2	0	0	0	0	0	Barrio Arenal	Altamirano	Normal: 31, Intensivo: 53
230686	0	0	2	05/06/2023	07/06/2023	04,24	40	2	57	57	57	100.00%	25	0	236	0	236	0.59	0	0	0	14	0.414	0	2	0	320	0	0	0	Ejido Nuevo San Carlos	Altamirano	Normal: 23, Delimitación: 9, Intensivo: 25
230687	0	1	0	06/06/2023	07/06/2023	02,06	48	1	84	79	79	100.00%	69	0	1760	2	1762	3.28	0	0	0	0	0	0	0	0	0	0	0	0	Unión Juárez	Unión Juárez	Normal: 47, Delimitación: 26, Intensivo: 11
230688	0	6	4	05/06/2023	08/06/2023	01,09	20	10	116	116	114	98.28%	14	0	21	1	22	0.03	0	0	0	3	0.208	0	1	0	0	0	0	38.45	Barrio Tierra Linda	Motozintla	Normal: 42, Delimitación: 62, Intensivo: 12
230689	0	2	1	07/06/2023	07/06/2023	-03,13	25	3	70	70	70	100.00%	47	1	751	0	751	1.51	1	0	1	0	0	0	0	0	0	350	0	0	Terreno Plan de Ayutla Viejo	Ángel Albino Corzo	Normal: 47, Delimitación: 23
230691	0	26	48	05/06/2023	07/06/2023	08,20	45	74	54	54	52	96.30%	0	5	0	0	0	0	4	6	10	0	0	0	0	0	0	0	0	10	Cafetal Guadalupe Tepeyac	Las Margaritas	Normal: 14, Delimitación: 5, Intensivo: 35
230692	0	18	9	07/06/2023	08/06/2023	00,09	29	27	114	114	113	99.12%	13	0	19	1	20	0.03	0	0	0	0	0	0	0	0	0	36	0	0	Barrio Tejería	Motozintla	Normal: 41, Delimitación: 61, Intensivo: 12
230693	0	1	1	05/06/2023	08/06/2023	00,09	75	2	94	94	92	97.87%	43	2	915	1	916	1.41	2	0	2	0	0	0	0	0	0	0	0	0	Parcela Barrio Buena Vista	Motozintla	Normal: 54, Delimitación: 1, Intensivo: 39
230694	0	1	0	05/06/2023	08/06/2023	00,09	68	1	7	7	7	100.00%	0	0	0	0	0	0	0	0	0	0	0	0	0	0	0	0	0	0	Barrio Emiliano Zapata	Motozintla	Normal: 2, Delimitación: 5
230696	0	3	2	06/06/2023	08/06/2023	01,09	21	5	88	88	87	98.86%	10	0	18	0	18	0.03	0	0	0	0	0	0	0	0	0	0	0	0	Prolongacion las Canoas	Motozintla	Normal: 38, Delimitación: 41, Intensivo: 9
230698	0	2	2	07/06/2023	08/06/2023	03,19	59	4	31	31	30	96.77%	0	4	0	0	0	0	11	8	19	0	0	0	0	0	0	0	0	0	Ejido el Calvario	La Independencia	Normal: 27, Delimitación: 4
230699	0	1	6	07/06/2023	08/06/2023	05,17	70	7	6	6	6	100.00%	0	0	0	0	0	0	0	0	0	0	0	0	0	0	0	0	0	0	Carretera a Vicente Guerrero	La Trinitaria	Normal: 4, Intensivo: 2
230701	0	40	49	07/06/2023	08/06/2023	07,17	3	89	42	42	42	100.00%	0	3	0	0	0	0	2	1	3	0	0	0	0	0	0	0	0	5	Cafetal del Ejido Tziscao	La Trinitaria	Normal: 28, Delimitación: 3, Intensivo: 11
230702	0	4	4	05/06/2023	08/06/2023	08,19	51	8	15	15	15	100.00%	0	0	0	0	0	0	0	0	0	0	0	0	0	0	0	0	0	5	Cafetales del Ejido la Revancha	Las Margaritas	Normal: 11, Intensivo: 4
230703	0	1	121	07/06/2023	08/06/2023	07,19	75	122	4	4	4	100.00%	0	2	0	0	0	0	10	8	18	0	0	0	0	0	0	0	0	0	TC A Pinar Del Rio	La Independencia	Normal: 4
230704	0	31	36	05/06/2023	08/06/2023	07,18	53	67	36	36	36	100.00%	0	13	0	0	0	0	33	9	42	0	0	0	0	0	0	24	0	10	Cefetales De San Antonio Buena vista	La Independencia	Normal: 25, Intensivo: 11
230705	0	0	2	06/06/2023	08/06/2023	01,24	29	2	5	5	5	100.00%	1	0	1	0	1	0.02	0	0	0	0	0	0	0	0	0	0	0	0	Barrio Onilja	Oxchuc	Normal: 4, Intensivo: 1
230706	0	1	0	07/06/2023	08/06/2023	00,08	94	1	94	94	94	100.00%	56	0	669	0	669	1.02	0	0	0	0	0	0	0	0	0	0	0	0	Ejido El Naranjo	Tapachula	Normal: 49, Intensivo: 45
230707	0	1	1	07/06/2023	09/06/2023	02,25	50	2	50	50	44	88.00%	13	1	60	0	60	0.19	0	2	2	0	0	0	0	0	0	0	0	0	Localidad de Jolja	Oxchuc	Normal: 23, Intensivo: 27
230708	0	0	24	07/06/2023	09/06/2023	05,19	92	24	51	51	51	100.00%	0	3	0	0	0	0	6	3	9	1	0.012	0	1	0	0	0	0	10	Ejido El Triunfo	La Independencia	Normal: 33, Intensivo: 18
230709	0	16	17	08/06/2023	09/06/2023	06,18	91	33	39	39	38	97.44%	0	1	0	0	0	0	2	0	2	0	0	0	0	0	0	126	0	0	Ranchería Ocotal Ojo De Agua	La Trinitaria	Normal: 29, Intensivo: 10
230710	0	0	2	06/06/2023	09/06/2023	04,21	48	2	45	45	44	97.78%	0	0	0	0	0	0	0	0	0	0	0	0	0	0	0	0	0	0	Parcela de Saltillo	Las Margaritas	Normal: 16, Delimitación: 7, Intensivo: 22
230711	0	10	35	08/06/2023	09/06/2023	05,19	81	45	47	47	47	100.00%	0	3	0	0	0	0	6	3	9	2	0.066	0	1	0	40	0	0	10	Ejido El Triunfo	La Independencia	Normal: 30, Intensivo: 17
230712	0	0	1	08/06/2023	09/06/2023	03,20	8	1	15	15	15	100.00%	1	0	1	0	1	0.01	0	0	0	0	0	0	0	0	0	0	0	0	TC al Ej Nicaragua	Las Margaritas	Normal: 13, Delimitación: 2
230713	0	0	2	07/06/2023	09/06/2023	06,18	53	2	25	25	25	100.00%	0	0	0	0	0	0	0	0	0	0	0	0	0	0	0	24	0	0	Las Peñitas	La Trinitaria	Normal: 18, Intensivo: 7
230714	0	0	3	08/06/2023	09/06/2023	05,19	72	3	48	48	48	100.00%	0	4	0	0	0	0	6	4	10	0	0	0	0	0	0	0	0	0	Tramo carretero al Naranjo	La Independencia	Normal: 31, Intensivo: 17
230716	0	9	9	08/06/2023	09/06/2023	06,17	4	18	36	36	35	97.22%	0	5	0	0	0	0	3	5	8	0	0	0	0	0	100	0	0	0	Nueva Rosita	La Trinitaria	Normal: 34, Intensivo: 2
230717	0	1	3	07/06/2023	09/06/2023	04,20	73	4	28	28	28	100.00%	0	0	0	0	0	0	0	0	0	1	0.23	0	1	0	0	66	0	5	El Progreso	Las Margaritas	Normal: 16, Intensivo: 12
230718	48	1	39	09/06/2023	09/06/2023	08,20	46	88	61	61	59	96.72%	0	5	0	0	0	0	4	6	10	0	0	0	0	0	0	0	0	10	Ejido Guadalupe Tepeyac	Las Margaritas	Normal: 17, Delimitación: 5, Intensivo: 39
230719	12	8	29	09/06/2023	09/06/2023	08,20	55	49	54	54	52	96.30%	0	5	0	0	0	0	4	6	10	0	0	0	0	0	0	58	0	10	Ejido Guadalupe Tepeyac	Las Margaritas	Normal: 14, Delimitación: 5, Intensivo: 35
230720	0	3	0	08/06/2023	09/06/2023	-01,09	63	3	107	107	107	100.00%	82	1	1606	0	1606	2.14	1	0	1	0	0	0	0	0	0	0	0	0	Agua Dulce	Motozintla	Normal: 60, Intensivo: 47
230721	0	2	4	06/06/2023	08/06/2023	02,12	16	6	38	38	0	0.00%	0	0	0	0	0	0	0	0	0	0	0	0	0	0	0	0	0	0	Parcela De Huixnayal	Frontera Comalapa	Normal: 38
230722	3	0	1	08/06/2023	09/06/2023	-01,28	8	4	169	169	164	97.04%	70	0	832	0	832	0.72	0	0	0	7	0.334	0	2	0	0	0	0	30	Tacuba Vieja	Chilón	Normal: 43, Delimitación: 18, Intensivo: 108
230724	6	3	1	07/06/2023	09/06/2023	01,25	22	10	23	23	19	82.61%	1	0	1	0	1	0.01	0	0	0	0	0	0	0	0	0	0	0	0	Maravilla Tibert	Ocosingo	Normal: 13, Intensivo: 10
230726	2	1	0	08/06/2023	09/06/2023	01,26	98	3	61	58	58	100.00%	2	1	3	0	3	0.01	1	0	1	0	0	0	0	0	0	0	0	0	Cafetal de Cuxulja	Ocosingo	Normal: 22, Delimitación: 6, Intensivo: 33
230727	0	1	2	09/06/2023	09/06/2023	01,28	42	3	76	75	74	98.67%	57	0	927	0	927	1.79	0	0	0	7	1.422	0	1	0	15	76	0	30	Cafetal Ejido Bacruz	Chilón	Normal: 35, Intensivo: 41
230728	0	2	5	09/06/2023	09/06/2023	04,20	42	7	37	37	37	100.00%	0	0	0	0	0	0	0	0	0	0	0	0	0	0	0	0	0	5	Los tres Cerritos	Las Margaritas	Normal: 25, Intensivo: 12
230729	0	3	1	09/06/2023	09/06/2023	02,21	84	4	17	17	17	100.00%	1	0	1	0	1	0.01	0	0	0	0	0	0	0	0	0	0	0	0	Ejido Jusnajab	Comitán de Dominguez	Normal: 13, Intensivo: 4
230730	0	54	36	09/06/2023	09/06/2023	02,22	55	90	4	4	4	100.00%	1	1	1	0	1	0.04	0	3	3	0	0	0	0	0	0	0	0	0	Anexo Morelia	Las Margaritas	Normal: 4
230731	0	10	8	09/06/2023	09/06/2023	05,18	30	18	19	19	19	100.00%	0	5	0	0	0	0	6	2	8	1	0.192	0	1	0	0	23	0	30	Ejido la Esperanza	La Trinitaria	Normal: 11, Intensivo: 8
230732	0	13	14	09/06/2023	09/06/2023	05,18	41	27	26	26	26	100.00%	0	5	0	0	0	0	6	2	8	0	0	0	0	0	0	0	0	30	Ejido la Esperanza	La Trinitaria	Normal: 17, Intensivo: 9
230733	0	4	7	06/06/2023	09/06/2023	00,11	34	11	74	74	0	0.00%	0	0	0	0	0	0	0	0	0	0	0	0	0	0	0	0	0	0	Parcela De Vega Del Rosario	Siltepec	Normal: 45, Intensivo: 29
230734	0	6	6	05/06/2023	09/06/2023	02,12	78	12	45	45	0	0.00%	0	0	0	0	0	0	0	0	0	0	0	0	0	0	0	0	0	0	Cafetal De Pacayalito	Amatenango de la Frontera	Normal: 45
230735	0	3	4	05/06/2023	09/06/2023	00,12	90	7	94	94	0	0.00%	0	0	0	0	0	0	0	0	0	0	0	0	0	0	0	0	0	0	Cafetal De Vega De Guerrero	Siltepec	Normal: 57, Intensivo: 37
230736	0	7	17	06/06/2023	09/06/2023	03,12	41	24	63	63	0	0.00%	0	0	0	0	0	0	0	0	0	0	0	0	0	0	0	113	0	0	Cafetal De Ojo de Agua	Amatenango de la Frontera	Normal: 63

Programa Operativo de Moscas
Actividades a Entradas de la Plaga 2023

Semana 40 (del 01 al 07 de octubre de 2023)

Entradas	Especímenes			Fecha		Cuad.	km²	Total Detec.	Trampas						Captura						Total fértiles	Muestreo				Liberación terr. (mill.)	Kg. destruidos	Estaciones cebo	Spinosad mezcla (l)		Ubicación del brote		Tipo de trampeo
	L	H	M	Revisión/Colecta	Identificación				Inst.	Prog.	Rev.	%Rev.	CE	CF	EM	EH	Total Estériles	MTDe	FM	FH		núm.	kg.	Larvas de C.c.	Lug.				Aérea	Terr.	Lugar	Municipio	
230738	0	3	8	06/06/2023	09/06/2023	00,12	67	11	26	26	0	0.00%	0	0	0	0	0	0	0	0	0	0	0	0	0	0	0	0	0	0	Cafetal La Rinconada	Bella Vista	Normal: 25, Intensivo: 1
230739	0	30	30	06/06/2023	09/06/2023	00,12	68	60	36	36	0	0.00%	0	0	0	0	0	0	0	0	0	0	0	0	0	0	0	200	0	0	Cafetal La Rinconada	Bella Vista	Normal: 33, Intensivo: 3
230740	0	20	40	06/06/2023	09/06/2023	01,12	70	60	40	40	0	0.00%	0	0	0	0	0	0	0	0	0	0	0	0	0	0	0	101	0	0	Cafetal Bella Vista	Bella Vista	Normal: 36, Intensivo: 4
230741	0	4	9	06/06/2023	09/06/2023	01,13	74	13	46	46	0	0.00%	0	0	0	0	0	0	0	0	0	0	0	0	0	0	0	0	0	0	Colonia Las Chicharras	Bella Vista	Normal: 38, Intensivo: 8
230742	0	4	24	05/06/2023	09/06/2023	03,12	11	28	38	38	0	0.00%	0	0	0	0	0	0	0	0	0	0	0	0	0	0	0	0	0	0	Barrio San Jerónimo	Amatenango de la Frontera	Normal: 38
230743	14	2	4	06/06/2023	09/06/2023	01,12	23	20	20	20	0	0.00%	0	0	0	0	0	0	0	0	0	0	0	0	0	0	0	0	0	0	Terreno de Barrio las Flores	Bella Vista	Normal: 18, Intensivo: 2
230744	0	0	2	06/06/2023	09/06/2023	02,11	39	2	30	30	0	0.00%	0	0	0	0	0	0	0	0	0	0	0	0	0	0	0	0	0	0	Cafetal De Monte Florido	Amatenango de la Frontera	Normal: 30
230745	0	0	17	06/06/2023	09/06/2023	01,13	72	17	46	46	0	0.00%	0	0	0	0	0	0	0	0	0	0	0	0	0	0	0	0	0	0	Las Milpas	Bella Vista	Normal: 36, Intensivo: 10
230747	0	5	5	06/06/2023	09/06/2023	01,13	34	10	27	27	0	0.00%	0	0	0	0	0	0	0	0	0	0	0	0	0	0	0	0	0	0	Reforma	Frontera Comalapa	Normal: 23, Intensivo: 4
230749	0	3	3	06/06/2023	09/06/2023	02,10	21	6	17	17	0	0.00%	0	0	0	0	0	0	0	0	0	0	0	0	0	0	0	175	0	0	Chiquisbil	Amatenango de la Frontera	Normal: 17
230750	0	1	9	06/06/2023	10/06/2023	01,14	74	10	24	24	0	0.00%	0	0	0	0	0	0	0	0	0	0	0	0	0	0	0	0	0	0	Parcela De Nueva Libertad	Frontera Comalapa	Normal: 17, Intensivo: 7
230751	0	10	3	07/06/2023	10/06/2023	03,13	74	13	40	40	0	0.00%	0	0	0	0	0	0	0	0	0	0	0	0	0	0	0	0	0	0	Parcela de San Miguel	Frontera Comalapa	Normal: 40
230752	0	3	1	06/06/2023	10/06/2023	00,14	99	4	14	14	0	0.00%	0	0	0	0	0	0	0	0	0	0	0	0	0	0	0	0	0	0	Parcela Barrio Las Salinas	Chicomuselo	Normal: 14
230753	0	14	4	06/06/2023	10/06/2023	02,10	31	18	23	23	2	8.70%	1	0	10	0	10	0.19	0	0	0	0	0	0	0	0	0	102	0	0	Cafetal De Altamirano	Amatenango de la Frontera	Normal: 23
230754	0	3	1	06/06/2023	10/06/2023	02,10	22	4	21	21	0	0.00%	0	0	0	0	0	0	0	0	0	0	0	0	0	0	0	5	0	0	Chiquisbil	Amatenango de la Frontera	Normal: 21
230755	0	2	2	07/06/2023	10/06/2023	02,12	28	4	50	50	0	0.00%	0	0	0	0	0	0	0	0	0	0	0	0	0	0	0	0	0	0	Santo Domingo	Amatenango de la Frontera	Normal: 50
230756	0	0	4	05/06/2023	10/06/2023	-01,15	48	4	3	3	0	0.00%	0	0	0	0	0	0	0	0	0	0	0	0	0	0	0	0	0	0	Ranchería Buena Vista	Chicomuselo	Normal: 3
230757	0	0	2	06/06/2023	10/06/2023	-01,12	94	2	61	61	0	0.00%	0	0	0	0	0	0	0	0	0	0	0	0	0	0	0	0	0	0	Barrio San José	Honduras de la Sierra	Normal: 41, Intensivo: 20
230759	0	0	3	07/06/2023	10/06/2023	00,12	25	3	29	29	0	0.00%	0	0	0	0	0	0	0	0	0	0	0	0	0	0	0	0	0	0	Pacayal Viejo	Bella Vista	Normal: 21, Intensivo: 8
230760	0	0	2	07/06/2023	10/06/2023	01,12	53	2	39	39	0	0.00%	0	0	0	0	0	0	0	0	0	0	0	0	0	0	0	0	0	0	Cafetal De Progreso	Bella Vista	Normal: 37, Intensivo: 2
230761	0	3	7	06/06/2023	10/06/2023	-01,11	50	10	43	43	0	0.00%	0	0	0	0	0	0	0	0	0	0	0	0	0	0	0	0	0	0	Barrio Villaflores	Honduras de la Sierra	Normal: 34, Intensivo: 9
230762	0	10	4	07/06/2023	10/06/2023	03,13	73	14	40	40	0	0.00%	0	0	0	0	0	0	0	0	0	0	0	0	0	0	0	0	0	0	Parcela De San Isidro	Frontera Comalapa	Normal: 40
230763	0	3	0	06/06/2023	10/06/2023	03,12	17	3	43	43	0	0.00%	0	0	0	0	0	0	0	0	0	0	0	0	0	0	0	0	0	0	Parcela De Vueltamina	Amatenango de la Frontera	Normal: 43
230764	0	4	4	05/06/2023	10/06/2023	03,13	63	8	30	30	0	0.00%	0	0	0	0	0	0	0	0	0	0	0	0	0	0	0	0	0	0	Barrio Santa Rita	Frontera Comalapa	Normal: 30
230765	0	2	2	06/06/2023	10/06/2023	02,14	80	4	30	30	0	0.00%	0	0	0	0	0	0	0	0	0	0	0	0	0	0	0	0	0	0	Ejido Costa Rica	Frontera Comalapa	Normal: 25, Delimitación: 4, Intensivo: 1
230766	9	16	12	08/06/2023	10/06/2023	00,11	42	37	66	66	0	0.00%	0	0	0	0	0	0	0	0	0	0	0	0	0	0	0	0	0	0	Parcela De Barrio San Lucas	Siltepec	Normal: 36, Intensivo: 30
230767	0	19	22	07/06/2023	10/06/2023	00,11	12	41	73	73	0	0.00%	0	0	0	0	0	0	0	0	0	0	0	0	0	0	0	0	0	0	Cafetal Barrio Las Cruces	Siltepec	Normal: 51, Intensivo: 22
230768	0	9	3	05/06/2023	10/06/2023	03,11	20	12	38	38	0	0.00%	0	0	0	0	0	0	0	0	0	0	0	0	0	0	0	0	0	0	San José Los Pozos	Amatenango de la Frontera	Normal: 38
230769	0	31	62	08/06/2023	10/06/2023	03,12	54	93	55	55	0	0.00%	0	0	0	0	0	0	0	0	0	0	0	0	0	0	0	0	0	0	Barrio Plan Grande	Amatenango de la Frontera	Normal: 55
230770	0	2	8	07/06/2023	10/06/2023	03,12	90	10	51	51	0	0.00%	0	0	0	0	0	0	0	0	0	0	0	0	0	0	0	0	0	0	Cafetal del Rodeo	Amatenango de la Frontera	Normal: 51
230771	0	7	11	07/06/2023	10/06/2023	02,11	38	18	31	31	0	0.00%	0	0	0	0	0	0	0	0	0	0	0	0	0	0	0	0	0	0	Cafetal De Monte Florido	Amatenango de la Frontera	Normal: 31
230772	0	1	5	07/06/2023	10/06/2023	03,11	12	6	33	33	0	0.00%	0	0	0	0	0	0	0	0	0	0	0	0	0	0	0	0	0	0	Cafetal De Las Marías	Amatenango de la Frontera	Normal: 33
230773	0	1	8	06/06/2023	10/06/2023	02,10	32	9	24	24	2	8.33%	1	0	10	0	10	0.19	0	0	0	0	0	0	0	0	0	0	0	0	Barrio Altamirano	Amatenango de la Frontera	Normal: 24
230774	0	7	0	06/06/2023	10/06/2023	02,12	51	7	35	35	0	0.00%	0	0	0	0	0	0	0	0	0	0	0	0	0	0	0	118	0	0	Llano De Concepción	Amatenango de la Frontera	Normal: 35
230777	0	2	1	06/06/2023	10/06/2023	02,13	55	3	40	40	0	0.00%	0	0	0	0	0	0	0	0	0	0	0	0	0	0	0	0	0	0	Parcela del Portal	Frontera Comalapa	Normal: 40
230778	0	8	19	06/06/2023	12/06/2023	03,12	65	27	38	38	0	0.00%	0	0	0	0	0	0	0	0	0	0	0	0	0	0	0	0	0	0	Cafetal de Mira Morelia	Amatenango de la Frontera	Normal: 38
230780	0	13	5	07/06/2023	10/06/2023	00,12	58	18	36	36	0	0.00%	0	0	0	0	0	0	0	0	0	0	0	0	0	0	0	101	0	0	La Rinconada	Bella Vista	Normal: 33, Intensivo: 3
230781	0	6	8	07/06/2023	12/06/2023	03,11	10	14	51	51	0	0.00%	0	0	0	0	0	0	0	0	0	0	0	0	0	0	0	0	0	0	Cafetal Rancho El Carmen	Amatenango de la Frontera	Normal: 51
230782	0	7	0	08/06/2023	10/06/2023	01,11	79	7	26	26	0	0.00%	0	0	0	0	0	0	0	0	0	0	0	0	0	0	0	89	0	0	Barrio Ojo de Agua Grande	Bejucal De Ocampo	Normal: 26
230783	0	1	0	07/06/2023	10/06/2023	01,11	11	1	20	20	0	0.00%	0	0	0	0	0	0	0	0	0	0	0	0	0	0	0	0	0	0	Maíz Blanco	La Grandeza	Normal: 20
230784	0	4	6	05/06/2023	10/06/2023	00,11	45	10	40	40	0	0.00%	0	0	0	0	0	0	0	0	0	0	0	0	0	0	0	0	0	0	Barrio 12 de Abril	Siltepec	Normal: 31, Intensivo: 9
230785	0	1	1	08/06/2023	10/06/2023	00,10	67	2	18	18	1	5.56%	0	0	0	0	0	0	0	0	0	0	0	0	0	0	0	42	0	0	Cafetal Barrio Jorge De La Vega Dominguez	El Porvenir	Normal: 16, Intensivo: 2
230786	0	3	0	07/06/2023	12/06/2023	-02,12	95	3	53	53	0	0.00%	0	0	0	0	0	0	0	0	0	0	0	0	0	0	0	0	0	0	Cafetal De Barrio Soledad	Honduras de la Sierra	Normal: 32, Intensivo: 21
230787	0	2	1	08/06/2023	12/06/2023	01,11	59	3	34	34	0	0.00%	0	0	0	0	0	0	0	0	0	0	0	0	0	0	0	101	0	0	Ejido Ojo De Agua	Bejucal De Ocampo	Normal: 34
230788	0	1	0	08/06/2023	10/06/2023	-02,11	69	1	39	39	0	0.00%	0	0	0	0	0	0	0	0	0	0	0	0	0	0	0	0	0	0	Barrio Villa Nueva	Siltepec	Normal: 30, Intensivo: 9
230789	0	1	14	09/06/2023	12/06/2023	03,13	30	15	27	27	0	0.00%	0	0	0	0	0	0	0	0	0	0	0	0	0	0	0	0	0	0	T C Desvío A Verapaz	Frontera Comalapa	Normal: 27
230790	0	5	14	09/06/2023	12/06/2023	02,13	53	19	43	43	0	0.00%	0	0	0	0	0	0	0	0	0	0	0	0	0	0	0	0	0	0	Anonal	Frontera Comalapa	Normal: 43
230791	0	0	2	09/06/2023	12/06/2023	02,13	56	2	39	39	0	0.00%	0	0	0	0	0	0	0	0	0	0	0	0	0	0	0	0	0	0	Nuevo México	Frontera Comalapa	Normal: 39
230792	0	1	3	07/06/2023	10/06/2023	00,12	71	4	40	40	0	0.00%	0	0	0	0	0	0	0	0	0	0	0	0	0	0	0	0	0	0	Cafetal Barrio Los Mezcales	Siltepec	Normal: 33, Intensivo: 7
230793	0	1	2	09/06/2023	12/06/2023	01,13	89	3	53	53	0	0.00%	0	0	0	0	0	0	0	0	0	0	0	0	0	0	0	0	0	0	Parcela Barrio Monte Verde	Frontera Comalapa	Normal: 53
230795	0	3	3	06/06/2023	13/06/2023	02,11	42	6	52	52	0	0.00%	0	0	0	0	0	0	0	0	0	0	0	0	0	0	0	0	0	0	Cafetal Del Barrio El Parralito	Bejucal De Ocampo	Normal: 52
230796	0	2	0	05/06/2023	13/06/2023	-02,12	74	2	45	45	0	0.00%	0	0	0	0	0	0	0	0	0	0	0	0	0	0	0	0	0	0	Parcela Barrio La Soledad	Honduras de la Sierra	Normal: 25, Intensivo: 20
230798	0	3	0	08/06/2023	12/06/2023	02,12	17	3	40	40	0	0.00%	0	0	0	0	0	0	0	0	0	0	0	0	0	0	0	0	0	0	Barrio Monte Verde	Amatenango de la Frontera	Normal: 40
230799	0	13	5	06/06/2023	12/06/2023	04,13	30	18	13	13	0	0.00%	0	0	0	0	0	0	0	0	0	0	0	0	0	0	0	82	0	0	Llano Grande	Frontera Comalapa	Normal: 13
230800	0	30	14	06/06/2023	12/06/2023	04,13	31	44	8	8	0	0.00%	0	0	0	0	0	0	0	0	0	0	0	0	0	0	0	80	0	0	Llano Grande	Frontera Comalapa	Normal: 8
230801	0	1	4	06/06/2023	12/06/2023	04,13	41	5	8	8	0	0.00%	0	0	0	0	0	0	0	0	0	0	0	0	0	0	0	0	0	0	Llano Grande	Frontera Comalapa	Normal: 8

Programa Operativo de Moscas
Actividades a Entradas de la Plaga 2023

Semana 40 (del 01 al 07 de octubre de 2023)

Entradas	Especímenes			Fecha		Cuad.	km²	Total Detec.	Trampas						Captura						Total fértiles	Muestreo				Liberación terr. (mill.)	Kg. destruidos	Estaciones cebo	Spinosad mezcla (l)		Ubicación del brote		Tipo de trampeo
	L	H	M	Revisión/Colecta	Identificación				Inst.	Prog.	Rev.	%Rev.	CE	CF	EM	EH	Total Estériles	MTDe	FM	FH		núm.	kg.	Larvas de C.c.	Lug.				Aérea	Terr.	Lugar	Municipio	
230802	0	1	1	06/06/2023	12/06/2023	-01,11	8	2	101	101	0	0.00%	0	0	0	0	0	0	0	0	0	0	0	0	0	0	0	0	0	0	Parcela De Ojo De Agua	Siltepec	Normal: 55, Intensivo: 46
230803	0	1	1	08/06/2023	12/06/2023	-01,12	86	2	80	80	0	0.00%	0	0	0	0	0	0	0	0	0	0	0	0	0	0	0	6	0	0	Cafetal Ejido Cruz de Piedra	Siltepec	Normal: 48, Intensivo: 32
230804	0	1	1	09/06/2023	12/06/2023	02,13	68	2	34	34	0	0.00%	0	0	0	0	0	0	0	0	0	0	0	0	0	0	0	0	0	0	Cafetal De Pilatos	Frontera Comalapa	Normal: 34
230805	0	1	1	07/06/2023	12/06/2023	-02,11	37	2	38	38	0	0.00%	0	0	0	0	0	0	0	0	0	0	0	0	0	0	0	0	0	0	Cafetal Ejido El Letrero	Honduras de la Sierra	Normal: 34, Intensivo: 4
230806	0	2	1	08/06/2023	12/06/2023	00,11	11	3	94	94	0	0.00%	0	0	0	0	0	0	0	0	0	0	0	0	0	0	0	0	0	0	Ejido Toquian Grande	Siltepec	Normal: 60, Intensivo: 34
230807	0	7	1	07/06/2023	12/06/2023	-01,11	85	8	31	31	0	0.00%	0	0	0	0	0	0	0	0	0	0	0	0	0	0	0	0	0	0	Rincón Varitas	Siltepec	Normal: 28, Intensivo: 3
230808	9	14	34	08/06/2023	12/06/2023	00,12	52	57	16	16	0	0.00%	0	0	0	0	0	0	0	0	0	0	0	0	0	0	0	203	0	0	Parcela De Ejido La Pinada	Siltepec	Normal: 14, Intensivo: 2
230809	0	4	4	07/06/2023	12/06/2023	03,13	87	8	41	41	0	0.00%	0	0	0	0	0	0	0	0	0	0	0	0	0	0	0	0	0	0	Barrio San Juan	Frontera Comalapa	Normal: 41
230810	0	0	4	08/06/2023	12/06/2023	03,13	5	4	5	5	0	0.00%	0	0	0	0	0	0	0	0	0	0	0	0	0	0	0	23	0	0	Santa Apolonia	Frontera Comalapa	Normal: 5
230812	0	1	1	07/06/2023	14/06/2023	-02,11	36	2	30	30	0	0.00%	0	0	0	0	0	0	0	0	0	0	0	0	0	0	0	0	0	0	Parcela Ejido El Letrero	Honduras de la Sierra	Normal: 30
230813	0	0	6	07/06/2023	12/06/2023	02,12	1	6	55	55	0	0.00%	0	0	0	0	0	0	0	0	0	0	0	0	0	0	0	0	0	0	Barrio Saop	Frontera Comalapa	Normal: 55
230814	0	6	2	08/06/2023	12/06/2023	03,12	10	8	39	39	0	0.00%	0	0	0	0	0	0	0	0	0	0	0	0	0	0	0	0	0	0	Cafetal De Peña Bermeja	Amatenango de la Frontera	Normal: 39
230815	0	0	1	08/06/2023	12/06/2023	-01,11	53	1	31	31	0	0.00%	0	0	0	0	0	0	0	0	0	0	0	0	0	0	0	0	0	0	5 de Noviembre	Siltepec	Normal: 27, Intensivo: 4
230816	1	2	18	07/06/2023	12/06/2023	02,13	73	21	53	53	0	0.00%	0	0	0	0	0	0	0	0	0	0	0	0	0	0	0	0	0	0	Barrio La Lima	Frontera Comalapa	Normal: 53
230817	0	1	1	08/06/2023	12/06/2023	03,13	22	2	11	11	0	0.00%	0	0	0	0	0	0	0	0	0	0	0	0	0	0	0	0	0	0	Ojo De Agua Majagual	Frontera Comalapa	Normal: 11
230818	0	12	18	08/06/2023	12/06/2023	03,13	31	30	25	25	0	0.00%	0	0	0	0	0	0	0	0	0	0	0	0	0	0	0	111	0	0	Verapaz	Frontera Comalapa	Normal: 25
230819	0	1	3	07/06/2023	12/06/2023	02,13	74	4	49	49	0	0.00%	0	0	0	0	0	0	0	0	0	0	0	0	0	0	0	0	0	0	Peña Blanca	Frontera Comalapa	Normal: 49
230820	0	0	4	07/06/2023	12/06/2023	-01,11	3	4	48	48	0	0.00%	0	0	0	0	0	0	0	0	0	0	0	0	0	0	0	0	0	0	Barrio Ángel Díaz	Honduras de la Sierra	Normal: 35, Intensivo: 13
230821	0	1	0	07/06/2023	12/06/2023	-01,11	2	1	48	48	0	0.00%	0	0	0	0	0	0	0	0	0	0	0	0	0	0	0	0	0	0	Parcela De Ejido Ángel Díaz	Honduras de la Sierra	Normal: 37, Intensivo: 11
230822	0	7	3	08/06/2023	12/06/2023	-01,12	82	10	47	47	0	0.00%	0	0	0	0	0	0	0	0	0	0	0	0	0	0	0	0	0	0	Cafetal Barrio Pinadita	Honduras de la Sierra	Normal: 41, Intensivo: 6
230823	0	28	34	07/06/2023	13/06/2023	-01,12	71	62	35	35	0	0.00%	0	0	0	0	0	0	0	0	0	0	0	0	0	0	0	143	0	0	Barrio Los Cimientos	Honduras de la Sierra	Normal: 31, Intensivo: 4
230824	0	3	4	07/06/2023	12/06/2023	-01,12	61	7	19	19	0	0.00%	0	0	0	0	0	0	0	0	0	0	0	0	0	0	0	59	0	0	Barrio Los Cimientos	Honduras de la Sierra	Normal: 19
230825	19	3	3	08/06/2023	09/06/2023	01,13	67	25	33	33	0	0.00%	0	0	0	0	0	0	0	0	0	0	0	0	0	0	0	112	0	0	Barrio Las Delicias	Frontera Comalapa	Normal: 31, Delimitación: 1, Intensivo: 1
230826	0	2	4	09/06/2023	12/06/2023	02,12	0	6	54	54	0	0.00%	0	0	0	0	0	0	0	0	0	0	0	0	0	0	0	120	0	0	Tres Maravillas	Frontera Comalapa	Normal: 54
230827	0	2	1	08/06/2023	12/06/2023	03,13	20	3	16	16	0	0.00%	0	0	0	0	0	0	0	0	0	0	0	0	0	0	0	0	0	0	Verapaz	Frontera Comalapa	Normal: 16
230828	0	2	7	09/06/2023	12/06/2023	02,13	90	9	57	57	0	0.00%	0	0	0	0	0	0	0	0	0	0	0	0	0	0	0	121	0	0	Ejido Tres Maravillas	Frontera Comalapa	Normal: 57
230829	2	1	1	09/06/2023	12/06/2023	02,13	70	4	56	56	0	0.00%	0	0	0	0	0	0	0	0	0	0	0	0	0	0	0	38	0	0	Barrio Santa Julia	Frontera Comalapa	Normal: 56
230830	0	2	7	07/06/2023	12/06/2023	03,13	86	9	48	48	0	0.00%	0	0	0	0	0	0	0	0	0	0	0	0	0	0	0	0	0	0	Cd Cuauhtémoc	Frontera Comalapa	Normal: 48
230831	0	3	2	08/06/2023	12/06/2023	02,11	13	5	49	49	0	0.00%	0	0	0	0	0	0	0	0	0	0	0	0	0	0	0	0	0	0	Nuevo Recuerdo	Amatenango de la Frontera	Normal: 49
230832	0	1	4	06/06/2023	12/06/2023	-01,12	84	5	52	52	0	0.00%	0	0	0	0	0	0	0	0	0	0	0	0	0	0	0	0	0	0	Cafetal Barrio Monte Bello	Honduras de la Sierra	Normal: 37, Intensivo: 15
230833	0	4	1	07/06/2023	12/06/2023	01,10	98	5	18	18	18	100.00%	1	2	12	0	12	0.08	1	1	2	0	0	0	0	0	0	0	0	0	Vega Del Rio Agua Caliente	Mazapa De Madero	Normal: 17, Intensivo: 1
230834	0	0	8	07/06/2023	12/06/2023	03,13	55	8	27	27	0	0.00%	0	0	0	0	0	0	0	0	0	0	0	0	0	0	0	0	0	0	Paso Hondo	Frontera Comalapa	Normal: 27
230835	0	3	7	06/06/2023	12/06/2023	-03,14	58	10	17	17	0	0.00%	0	0	0	0	0	0	0	0	0	0	0	0	0	0	0	0	0	0	El Triunfo	Chicomuselo	Normal: 17
230836	0	0	3	07/06/2023	12/06/2023	-02,11	47	3	40	40	0	0.00%	0	0	0	0	0	0	0	0	0	0	0	0	0	0	0	11	0	0	Ejido El Letrero	Honduras de la Sierra	Normal: 36, Intensivo: 4
230837	0	2	1	07/06/2023	12/06/2023	-02,11	58	3	43	43	0	0.00%	0	0	0	0	0	0	0	0	0	0	0	0	0	0	0	0	0	0	Cafetal Barrio Unión Villanueva	Siltepec	Normal: 36, Intensivo: 7
230839	0	1	0	05/06/2023	13/06/2023	-01,11	17	1	80	80	0	0.00%	0	0	0	0	0	0	0	0	0	0	0	0	0	0	0	0	0	0	Barrio Las Nubes	Siltepec	Normal: 45, Intensivo: 35
230840	0	11	5	08/06/2023	12/06/2023	01,13	39	16	34	34	0	0.00%	0	0	0	0	0	0	0	0	0	0	0	0	0	0	0	68	0	0	Ejido Guadalupe Grijalva	Frontera Comalapa	Normal: 29, Delimitación: 2, Intensivo: 3
230841	0	2	0	08/06/2023	13/06/2023	02,13	0	2	29	29	0	0.00%	0	0	0	0	0	0	0	0	0	0	0	0	0	0	0	0	0	0	Nuevo Llano Grande	Frontera Comalapa	Normal: 23, Delimitación: 5, Intensivo: 1
230843	0	5	2	08/06/2023	12/06/2023	01,13	37	7	35	35	0	0.00%	0	0	0	0	0	0	0	0	0	0	0	0	0	0	0	0	0	0	Parcela De 24 De Febrero	Frontera Comalapa	Normal: 27, Delimitación: 2, Intensivo: 6
230845	0	2	0	05/06/2023	12/06/2023	-02,11	45	2	22	22	0	0.00%	0	0	0	0	0	0	0	0	0	0	0	0	0	0	0	0	0	0	Barrio Belisario Dominguez	Honduras de la Sierra	Normal: 22
230846	0	4	6	09/06/2023	12/06/2023	01,10	86	10	29	29	29	100.00%	2	2	13	0	13	0.06	1	1	2	0	0	0	0	0	0	0	0	38.45	Mazapa De Madero	Mazapa De Madero	Normal: 22, Delimitación: 6, Intensivo: 1
230847	0	0	19	09/06/2023	12/06/2023	01,10	95	19	41	41	41	100.00%	1	1	1	0	1	0	0	1	1	0	0	0	0	0	0	0	0	0	Mazapa De Madero	Mazapa De Madero	Normal: 22, Delimitación: 18, Intensivo: 1
230848	0	5	3	07/06/2023	12/06/2023	03,13	53	8	28	28	0	0.00%	0	0	0	0	0	0	0	0	0	0	0	0	0	0	0	83	0	0	Cafetal Barrio San Miguel	Frontera Comalapa	Normal: 28
230849	0	2	5	07/06/2023	12/06/2023	03,13	64	7	31	31	0	0.00%	0	0	0	0	0	0	0	0	0	0	0	0	0	0	0	0	0	0	Paso Hondo	Frontera Comalapa	Normal: 31
230850	0	7	2	08/06/2023	12/06/2023	02,12	70	9	36	36	0	0.00%	0	0	0	0	0	0	0	0	0	0	0	0	0	0	0	0	0	0	Río Guerrero	Amatenango de la Frontera	Normal: 36
230851	0	1	5	12/06/2023	13/06/2023	01,09	22	6	71	71	70	98.59%	7	0	11	0	11	0.02	0	0	0	0	0	0	0	0	0	0	0	0	Comedor El Caracol	Motozintla	Normal: 32, Delimitación: 33, Intensivo: 6
230852	1	1	0	13/06/2023	13/06/2023	00,07	41	2	82	77	76	98.70%	20	1	259	0	259	0.5	0	1	1	0	0	0	0	0	0	0	0	0	Cafetal Genova	Tapachula	Normal: 57, Intensivo: 20, Comprobación: 5
230854	0	1	0	12/06/2023	13/06/2023	-03,14	90	1	63	63	63	100.00%	57	2	722	0	722	1.63	1	1	2	0	0	0	0	0	1.5	66	0	0	Tramo Carretero a Ángel Albino Corzo	Ángel Albino Corzo	Normal: 46, Delimitación: 17
230855	0	0	2	12/06/2023	13/06/2023	03,24	40	2	65	65	65	100.00%	26	0	237	0	237	0.52	0	0	0	7	0.382	0	1	0	143.2	126	0	0	Ejido Linda Vista	Altamirano	Normal: 28, Delimitación: 9, Intensivo: 28
230856	0	1	1	12/06/2023	13/06/2023	03,17	94	2	20	20	20	100.00%	0	1	0	0	0	0	1	0	1	0	0	0	0	0	0	0	0	0	Tramo Carretero a Campana	La Trinitaria	Normal: 15, Intensivo: 5
230857	0	0	1	12/06/2023	13/06/2023	-04,12	0	1	60	60	60	100.00%	28	0	276	0	276	0.66	0	0	0	0	0	0	0	0	0	0	0	0	Cafetal Ejido Monte Virgen	Montecristo de Guerrero	Normal: 50, Delimitación: 4, Intensivo: 6
230859	0	0	1	12/06/2023	13/06/2023	00,20	79	1	9	9	9	100.00%	0	0	0	0	0	0	0	0	0	0	0	0	0	0	0	0	0	0	Tres Lagunas	Comitán de Dominguez	Normal: 9
230861	0	2	1	12/06/2023	13/06/2023	03,20	47	3	90	90	90	100.00%	1	5	1	0	1	0	3	2	5	5	0.604	0	1	0	10	0	0	20	Barrio Guadalupe	Las Margaritas	Normal: 35, Delimitación: 11, Intensivo: 44
230862	0	8	5	12/06/2023	13/06/2023	05,19	82	13	50	50	50	100.00%	0	3	0	0	0	0	6	3	9	1	0.01	0	1	0	0	0	0	10	Ejido El Triunfo	La Independencia	Normal: 33, Intensivo: 17
230864	0	0	2	13/06/2023	14/06/2023	07,23	51	2	3	3	0	0.00%	0	0	0	0	0	0	0	0	0	0	0	0	0	0	0	0	0	0	Anexo San Luis Potosí	Altamirano	Normal: 2, Intensivo: 1
230865	0	3	4	12/06/2023	13/06/2023	01,25	2	7	63	63	60	95.24%	1	0	1	0	1	0	0	0	0	1	0.022	0	1	0	0	0	0	45	Barrio Guadalupe Abasolo	Ocosingo	Normal: 28, Delimitación: 3, Intensivo: 32

Programa Operativo de Moscas
Actividades a Entradas de la Plaga 2023

Semana 40 (del 01 al 07 de octubre de 2023)

Entradas	Especímenes			Fecha		Cuad.	km²	Total Detec.	Trampas						Captura						Total fértiles	Muestreo				Liberación terr. (mill.)	Kg. destruidos	Estaciones cebo	Spinosad mezcla (l)		Ubicación del brote		Tipo de trampeo
	L	H	M	Revisión/Colecta	Identificación				Inst.	Prog.	Rev.	%Rev.	CE	CF	EM	EH	Total Estériles	MTDe	FM	FH		núm.	kg.	Larvas de C.c.	Lug.				Aérea	Terr.	Lugar	Municipio	
230866	0	1	0	12/06/2023	13/06/2023	04,25	90	1	48	48	48	100.00%	3	0	18	0	18	0.05	0	0	0	11	0.256	0	2	0	36.5	0	0	0	Cafetal de la Ranchería Santo Tomas Los Cimientos	Altamirano	Normal: 24, Intensivo: 24
230869	0	5	4	12/06/2023	13/06/2023	05,19	50	9	20	20	20	100.00%	0	2	0	0	0	0	3	1	4	0	0	0	0	0	0	0	0	20	Rancheria Concepción	La Independencia	Normal: 17, Intensivo: 3
230870	0	4	13	12/06/2023	13/06/2023	05,19	41	17	10	10	10	100.00%	0	2	0	0	0	0	3	1	4	0	0	0	0	0	0	0	0	0	Ranchería Samaria	La Independencia	Normal: 10
230871	0	5	16	12/06/2023	13/06/2023	05,19	71	21	47	47	47	100.00%	0	4	0	0	0	0	6	4	10	0	0	0	0	0	0	0	0	10	Cafetal del Triunfo	La Independencia	Normal: 30, Intensivo: 17
230872	0	0	3	13/06/2023	14/06/2023	03,16	35	3	17	17	17	100.00%	0	0	0	0	0	0	0	0	0	0	0	0	0	0	0	0	0	0	Tramo Carretero Rancho Guadalupe	La Trinitaria	Normal: 17
230874	0	3	2	13/06/2023	14/06/2023	01,27	66	5	34	34	33	97.06%	14	0	57	0	57	0.25	0	0	0	0	0	0	0	0	0	0	0	0	Cafetal de San Marcos	Ocosingo	Normal: 16, Intensivo: 18
230875	0	4	5	12/06/2023	14/06/2023	01,26	72	9	68	59	57	96.61%	0	0	0	0	0	0	0	0	0	0	0	0	0	0	0	0	0	0	Cafetal wayaquil	Ocosingo	Normal: 24, Delimitación: 5, Intensivo: 39
230876	0	0	2	13/06/2023	14/06/2023	-04,13	5	2	36	36	35	97.22%	17	0	97	0	97	0.4	0	0	0	0	0	0	0	0	13	0	0	0	Rancho el Retiro	Ángel Albino Corzo	Normal: 34, Delimitación: 2
230877	0	0	1	13/06/2023	14/06/2023	-03,12	94	1	10	10	10	100.00%	0	0	0	0	0	0	0	0	0	0	0	0	0	0	0	0	0	0	Cafetal de Rancho Maravilla	Capitán Luis Ángel Vidal	Normal: 10
230878	0	2	0	14/06/2023	14/06/2023	-01,09	23	2	57	57	57	100.00%	40	2	507	0	507	1.25	2	1	3	0	0	0	0	0	0	0	0	0	Parcela De Nuevo Ixtepec	Motozintla	Normal: 50, Intensivo: 7
230880	0	2	9	13/06/2023	14/06/2023	05,18	24	11	50	50	50	100.00%	0	4	0	0	0	0	7	1	8	0	0	0	0	0	0	0	0	20	Ejido El Porvenir Agrarista	La Trinitaria	Normal: 31, Delimitación: 11, Intensivo: 8
230881	0	1	2	12/06/2023	14/06/2023	03,18	91	3	51	51	51	100.00%	0	2	0	0	0	0	3	0	3	0	0	0	0	0	0	0	0	0	Barrio Pozo Blanco	La Trinitaria	Normal: 27, Delimitación: 15, Intensivo: 9
230884	0	0	10	12/06/2023	14/06/2023	09,19	94	10	0	0	0	0%	0	0			0	0			0	0	0	0	0	0	0	0	0	0	Ejido La Constitución	Las Margaritas	
230887	0	1	11	13/06/2023	14/06/2023	09,18	36	12	38	38	38	100.00%	0	0	0	0	0	0	0	0	0	0	0	0	0	0	0	35	0	0	Ejido Linda Vista	Las Margaritas	Normal: 19, Intensivo: 19
230890	0	1	1	12/06/2023	14/06/2023	04,19	75	2	17	17	16	94.12%	2	1	11	0	11	0.09	0	1	1	0	0	0	0	0	0	0	0	0	Cafetal del ejido 24 de abril	La Independencia	Normal: 14, Intensivo: 3
230891	0	0	2	13/06/2023	14/06/2023	03,18	74	2	20	20	20	100.00%	0	1	0	0	0	0	2	0	2	0	0	0	0	0	0	0	0	0	Barrio Guadalupe Yalishao	La Trinitaria	Normal: 15, Delimitación: 5
230892	0	1	1	12/06/2023	14/06/2023	03,19	38	2	26	26	25	96.15%	0	2	0	0	0	0	1	2	3	0	0	0	0	0	0	0	0	0	Buena Vista	La Independencia	Normal: 19, Delimitación: 7
230893	0	0	3	14/06/2023	14/06/2023	-04,13	75	3	32	32	30	93.75%	25	1	311	0	311	1.48	0	1	1	0	0	0	0	0	0	0	0	0	Tramo Carretero Finca la Suiza	Montecristo de Guerrero	Normal: 27, Delimitación: 5
230894	3	14	24	14/06/2023	14/06/2023	09,21	20	41	10	10	10	100.00%	0	0	0	0	0	0	0	0	0	0	0	0	0	0	16	0	0	60	Ejido La Fortuna	Las Margaritas	Normal: 4, Intensivo: 6
230895	0	6	4	13/06/2023	15/06/2023	00,26	97	10	27	27	26	96.30%	1	3	1	0	1	0.01	4	0	4	0	0	0	0	0	0	95	0	30	Centro Corralito	Oxchuc	Normal: 15, Intensivo: 12
230896	0	5	3	14/06/2023	15/06/2023	02,24	56	8	5	5	0	0.00%	0	0	0	0	0	0	0	0	0	0	0	0	0	0	0	100	0	0	Sakchibalte	Chanal	Normal: 5
230899	0	1	2	14/06/2023	15/06/2023	-01,09	62	3	116	116	116	100.00%	89	1	1582	0	1582	1.95	1	0	1	0	0	0	0	0	0	0	0	0	Fracción Agua Dulce	Motozintla	Normal: 65, Intensivo: 51
230900	0	1	0	14/06/2023	15/06/2023	04,18	10	1	22	22	22	100.00%	0	2	0	0	0	0	2	0	2	1	0.39	0	1	0	0	0	0	0	Emiliano Zapata	La Independencia	Normal: 13, Delimitación: 6, Intensivo: 3
230901	0	0	3	14/06/2023	15/06/2023	05,18	16	3	51	51	51	100.00%	0	4	0	0	0	0	7	1	8	0	0	0	0	0	0	0	0	30	Cafetal del Ejido Porvenir Agrarista	La Independencia	Normal: 31, Delimitación: 13, Intensivo: 7
230902	0	2	2	14/06/2023	15/06/2023	05,18	5	4	58	58	58	100.00%	0	4	0	0	0	0	7	1	8	0	0	0	0	0	0	0	0	30	Cafetal del Ejido el Porvenir Agrarista	La Independencia	Normal: 36, Delimitación: 12, Intensivo: 10
230903	0	2	0	14/06/2023	15/06/2023	05,17	17	2	13	13	13	100.00%	0	0	0	0	0	0	0	0	0	0	0	0	0	0	0	0	0	0	Tramo Carretero a Tzicumaltic	La Trinitaria	Normal: 11, Intensivo: 2
230904	0	13	7	14/06/2023	15/06/2023	05,17	29	20	17	17	17	100.00%	0	0	0	0	0	0	0	0	0	0	0	0	0	0	0	0	0	0	Primero de Mayo	La Trinitaria	Normal: 13, Intensivo: 4
230907	0	17	195	13/06/2023	15/06/2023	07,18	54	212	36	36	36	100.00%	0	13	0	0	0	0	33	9	42	0	0	0	0	0	125	0	0	10	Cafetal de San Antonio Buena Vista	La Independencia	Normal: 25, Intensivo: 11
230908	0	0	3	12/06/2023	15/06/2023	04,20	15	3	16	16	16	100.00%	0	0	0	0	0	0	0	0	0	0	0	0	0	0	0	0	0	15	Ignacio Zaragoza	Las Margaritas	Normal: 12, Intensivo: 4
230909	0	0	22	13/06/2023	15/06/2023	08,19	53	22	17	17	17	100.00%	0	0	0	0	0	0	0	0	0	0	0	0	0	0	0	0	0	5	Cafetal del Ejido la Revancha	Las Margaritas	Normal: 13, Intensivo: 4
230910	0	2	9	13/06/2023	15/06/2023	08,19	42	11	19	19	19	100.00%	0	0	0	0	0	0	0	0	0	0	0	0	0	0	0	0	0	0	Cafetal Rancheria Buena Vista	Las Margaritas	Normal: 13, Intensivo: 6
230911	0	0	7	14/06/2023	15/06/2023	01,25	21	7	23	23	19	82.61%	1	0	1	0	1	0.01	0	0	0	0	0	0	0	0	0	0	0	0	Maravilla Tibert	Ocosingo	Normal: 15, Intensivo: 8
230912	0	1	0	14/06/2023	15/06/2023	02,20	57	1	32	32	32	100.00%	6	2	6	0	6	0.03	3	1	4	0	0	0	0	0	2	0	0	0	Villahermosa Yaluma	Comitán de Dominguez	Normal: 22, Delimitación: 10
230913	0	2	2	14/06/2023	15/06/2023	02,20	58	4	32	32	32	100.00%	6	2	6	0	6	0.03	3	1	4	0	0	0	0	0	4	1	0	5	Villahermosa Yaluma	Comitán de Dominguez	Normal: 22, Delimitación: 10
230915	0	0	4	14/06/2023	15/06/2023	01,16	21	4	11	11	11	100.00%	0	0	0	0	0	0	0	0	0	3	0.33	0	2	0	3	0	0	40	Ejido Miramar	Socoltenango	Normal: 10, Delimitación: 1
230916	0	6	23	13/06/2023	15/06/2023	07,17	11	29	27	27	27	100.00%	0	2	0	0	0	0	1	1	2	4	0.536	0	1	0	0	20	0	10	Ejido Tzisca0	La Trinitaria	Normal: 20, Delimitación: 3, Intensivo: 4
230917	0	6	13	14/06/2023	15/06/2023	05,18	74	19	46	46	46	100.00%	0	1	0	0	0	0	3	0	3	0	0	0	0	0	20	41	0	0	Ejido Lázaro Cárdenas	La Trinitaria	Normal: 22, Delimitación: 20, Intensivo: 4
230919	0	2	0	15/06/2023	15/06/2023	-05,14	76	2	94	94	94	100.00%	70	5	1159	0	1159	1.77	3	3	6	0	0	0	0	0	2	20	0	25	Finca Montegrande	Ángel Albino Corzo	Normal: 63, Delimitación: 31
230921	0	4	10	15/06/2023	16/06/2023	-03,13	3	14	88	88	88	100.00%	66	3	1026	0	1026	1.66	2	1	3	0	0	0	0	0	0.5	103	0	25	Terreno de Rancho Bonito	Montecristo de Guerrero	Normal: 59, Delimitación: 29
230923	0	2	0	15/06/2023	16/06/2023	-03,13	57	2	41	41	40	97.56%	26	1	360	0	360	1.24	1	0	1	0	0	0	0	0	0	42	0	0	Barrio Nuevo Milenio	Ángel Albino Corzo	Normal: 35, Delimitación: 6
230924	0	1	2	15/06/2023	16/06/2023	03,27	18	3	35	29	29	100.00%	2	1	3	0	3	0.01	1	0	1	0	0	0	0	0	0	156	0	0	Rancheria Guadalupe Pojcol	Chilón	Normal: 13, Delimitación: 19, Intensivo: 3
230925	0	0	3	16/06/2023	16/06/2023	04,25	18	3	8	8	8	100.00%	0	0	0	0	0	0	0	0	0	0	0	0	0	0	0	0	0	0	Ejido Nuevo Patate	Ocosingo	Normal: 7, Intensivo: 1
230926	0	0	2	16/06/2023	16/06/2023	03,26	1	2	42	42	42	100.00%	4	0	4	0	4	0.01	0	0	0	0	0	0	0	0	0	0	0	0	Rancho Cohela	Ocosingo	Normal: 17, Intensivo: 25
230927	0	3	2	15/06/2023	16/06/2023	02,19	31	5	89	89	89	100.00%	4	3	4	0	4	0.01	2	2	4	1	0.088	0	1	0	0	0	0	5	Barrio Candelaria	Comitán de Dominguez	Normal: 48, Delimitación: 1, Intensivo: 40
230928	0	1	0	15/06/2023	16/06/2023	04,22	92	1	27	27	26	96.30%	2	0	3	0	3	0.02	0	0	0	0	0	0	0	0	8	0	0	0	Ejido Rafael Ramírez	Las Margaritas	Normal: 9, Delimitación: 15, Intensivo: 3
230929	0	0	5	14/06/2023	16/06/2023	04,17	62	5	22	22	21	95.45%	0	0	0	0	0	0	0	0	0	0	0	0	0	0	2	0	0	5	Guadalupe el Zapote	La Trinitaria	Normal: 19, Delimitación: 3
230930	0	6	5	15/06/2023	16/06/2023	04,17	88	11	23	23	23	100.00%	0	0	0	0	0	0	0	0	0	0	0	0	0	0	5	11	0	5	Ejido Ángel Alvino Corzo	La Trinitaria	Normal: 15, Intensivo: 8
230931	0	1	2	14/06/2023	16/06/2023	09,18	27	3	41	41	41	100.00%	0	0	0	0	0	0	0	0	0	1	0.022	0	1	0	0	0	0	0	Parcela del ejido Linda Vista	Las Margaritas	Normal: 22, Intensivo: 19
230932	1	4	5	15/06/2023	15/06/2023	03,15	76	10	49	49	49	100.00%	0	0	0	0	0	0	0	0	0	0	0	0	0	0	0	0	0	10	Reforma Agraria	La Trinitaria	Normal: 31, Delimitación: 1, Intensivo: 17
230933	2	1	7	15/06/2023	15/06/2023	03,15	79	10	43	43	43	100.00%	0	0	0	0	0	0	0	0	0	1	0.178	0	1	0	23	0	0	0	Ejido Nuevo Villaflores	La Trinitaria	Normal: 21, Delimitación: 9, Intensivo: 13
230934	0	2	3	13/06/2023	16/06/2023	00,11	33	5	83	83	0	0.00%	0	0	0	0	0	0	0	0	0	0	0	0	0	0	0	50	0	0	Vega Del Rosario	Siltepec	Normal: 50, Intensivo: 33
230935	0	4	11	13/06/2023	16/06/2023	01,13	71	15	38	38	0	0.00%	0	0	0	0	0	0	0	0	0	0	0	0	0	0	0	0	0	0	Emiliano Zapata	Bella Vista	Normal: 30, Intensivo: 8
230936	0	4	3	13/06/2023	16/06/2023	00,11	32	7	80	80	0	0.00%	0	0	0	0	0	0	0	0	0	0	0	0	0	0	0	0	0	0	Parcela Barrio Toquiancito	Siltepec	Normal: 46, Intensivo: 34
230937	0	7	3	13/06/2023	16/06/2023	00,11	2	10	62	62	0	0.00%	0	0	0	0	0	0	0	0	0	0	0	0	0	0	0	0	0	0	Barrio Veracruz	Siltepec	Normal: 48, Intensivo: 14
230940	0	2	0	13/06/2023	16/06/2023	03,13	90	2	31	31	0	0.00%	0	0	0	0	0	0	0	0	0	0	0	0	0	0	0	0	0	0	Cafetal Del Barrio La Rinconada	Frontera Comalapa	Normal: 31
230941	0	1	15	15/06/2023	16/06/2023	06,17	24	16	24	24	23	95.83%	0	5	0	0	0	0	3	5	8	0	0	0	0	0	0	13	0	0	Rosario Tierra Blanca	La Trinitaria	Normal: 24

Programa Operativo de Moscas
Actividades a Entradas de la Plaga 2023

Semana 40 (del 01 al 07 de octubre de 2023)

Entradas	Especímenes			Fecha		Cuad.	km²	Total Detec.	Trampas						Captura						Total fértiles	Muestreo				Liberación terr. (mill.)	Kg. destruidos	Estaciones cebo	Spinosad mezcla (l)		Ubicación del brote		Tipo de trampeo
	L	H	M	Revisión/Colecta	Identificación				Inst.	Prog.	Rev.	%Rev.	CE	CF	EM	EH	Total Estériles	MTDe	FM	FH		núm.	kg.	Larvas de C.c.	Lug.				Aérea	Terr.	Lugar	Municipio	
230942	0	4	27	15/06/2023	16/06/2023	06,18	81	31	35	35	35	100.00%	0	1	0	0	0	0	2	0	2	0	0	0	0	0	0	0	0	0	Ejido San Lorenzo	La Trinitaria	Normal: 25, Intensivo: 10
230943	0	1	1	14/06/2023	16/06/2023	01,09	8	2	17	17	17	100.00%	1	2	12	0	12	0.09	1	1	2	0	0	0	0	0	0	0	0	0	Rio Caniballilo	Mazapa De Madero	Normal: 16, Intensivo: 1
230944	0	1	0	16/06/2023	16/06/2023	05,20	71	1	29	29	29	100.00%	0	0	0	0	0	0	0	0	0	0	0	0	0	0	0	0	0	0	Ejido Morelia	Las Margaritas	Normal: 16, Delimitación: 5, Intensivo: 8
230945	0	2	1	16/06/2023	16/06/2023	02,19	16	3	31	31	31	100.00%	2	0	2	0	2	0.01	0	0	0	0	0	0	0	0	0	0	0	0	Cash	Comitán de Dominguez	Normal: 24, Intensivo: 7
230946	0	0	1	13/06/2023	16/06/2023	-01,11	42	1	22	22	0	0.00%	0	0	0	0	0	0	0	0	0	0	0	0	0	0	0	0	0	0	Cafetal Barrio Villa Flores	Honduras de la Sierra	Normal: 20, Intensivo: 2
230947	0	0	2	13/06/2023	16/06/2023	-02,14	42	2	10	10	0	0.00%	0	0	0	0	0	0	0	0	0	0	0	0	0	0	0	0	0	0	Parcela De San Pedro Jaritas	Chicomuselo	Normal: 10
230948	0	0	2	13/06/2023	16/06/2023	01,13	98	2	47	47	0	0.00%	0	0	0	0	0	0	0	0	0	0	0	0	0	0	0	0	0	0	Cafetal de Regadillo	Frontera Comalapa	Normal: 47
230950	0	2	7	12/06/2023	16/06/2023	02,12	98	9	40	40	0	0.00%	0	0	0	0	0	0	0	0	0	0	0	0	0	0	0	0	0	0	Cafetal Del 20 De Noviembre	Amatenango de la Frontera	Normal: 40
230951	0	0	2	13/06/2023	16/06/2023	-01,11	54	2	27	27	0	0.00%	0	0	0	0	0	0	0	0	0	0	0	0	0	0	0	0	0	0	Cafetal Barrio Tulipanes 2	Siltepec	Normal: 25, Intensivo: 2
230953	1	10	13	16/06/2023	16/06/2023	-05,14	55	24	94	94	94	100.00%	71	5	1497	0	1497	2.24	4	2	6	0	0	0	0	0	3	130	0	50	Camino a la Parcela	Ángel Albino Corzo	Normal: 62, Delimitación: 32
230954	2	2	1	16/06/2023	16/06/2023	-03,12	32	5	56	51	51	100.00%	27	1	345	0	345	0.97	1	0	1	0	0	0	0	0	20	158	0	60	Concepción Pinada	Capitán Luis Ángel Vidal	Normal: 32, Delimitación: 24
230955	0	2	6	15/06/2023	16/06/2023	01,09	0	8	97	97	96	98.97%	19	0	34	1	35	0.05	0	0	0	0	0	0	0	0	0	0	0	38.45	Barrio Monterio	Motozintla	Normal: 39, Delimitación: 46, Intensivo: 12
230956	0	2	2	12/06/2023	16/06/2023	00,09	72	4	81	81	81	100.00%	60	0	1320	0	1320	2.33	0	0	0	0	0	0	0	0	0	0	0	0	Parcela Barrio Pacayalito	Motozintla	Normal: 70, Delimitación: 3, Intensivo: 8
230957	0	2	2	13/06/2023	16/06/2023	00,08	25	4	68	68	66	97.06%	5	0	7	0	7	0.01	0	0	0	0	0	0	0	0	0	0	0	50	Progreso	Motozintla	Normal: 56, Intensivo: 12
230958	0	1	0	14/06/2023	16/06/2023	00,09	82	1	73	73	73	100.00%	49	0	980	1	981	1.92	0	0	0	0	0	0	0	0	0	0	0	0	Barrio Nueva Reforma	Motozintla	Normal: 66, Delimitación: 2, Intensivo: 5
230959	0	1	1	14/06/2023	16/06/2023	-01,08	79	2	60	60	60	100.00%	44	1	989	0	989	2.35	0	1	1	0	0	0	0	0	0	0	0	0	Parcela Barrio Miramar	Motozintla	Normal: 57, Intensivo: 3
230961	0	2	2	14/06/2023	16/06/2023	02,12	88	4	42	42	0	0.00%	0	0	0	0	0	0	0	0	0	0	0	0	0	0	0	0	0	0	Ejido 20 De Noviembre	Amatenango de la Frontera	Normal: 42
230962	0	5	7	14/06/2023	16/06/2023	03,12	91	12	49	49	0	0.00%	0	0	0	0	0	0	0	0	0	0	0	0	0	0	0	0	0	0	Piedra Ancha	Amatenango de la Frontera	Normal: 49
230963	0	2	3	12/06/2023	16/06/2023	03,12	42	5	62	62	0	0.00%	0	0	0	0	0	0	0	0	0	0	0	0	0	0	0	240	0	0	Caulotal	Amatenango de la Frontera	Normal: 62
230964	0	12	2	12/06/2023	16/06/2023	02,11	70	14	25	25	0	0.00%	0	0	0	0	0	0	0	0	0	0	0	0	0	0	0	0	0	0	Barrio Creston del Gallo	Bejucal De Ocampo	Normal: 25
230966	0	15	9	12/06/2023	16/06/2023	03,12	62	24	65	65	0	0.00%	0	0	0	0	0	0	0	0	0	0	0	0	0	0	0	0	0	0	Barrio Altamirano	Amatenango de la Frontera	Normal: 65
230968	0	1	2	15/06/2023	16/06/2023	00,13	83	3	43	43	0	0.00%	0	0	0	0	0	0	0	0	0	0	0	0	0	0	0	0	0	0	Nuevo Pacayal	Bella Vista	Normal: 31, Intensivo: 12
230969	0	0	4	14/06/2023	16/06/2023	01,11	1	4	24	24	0	0.00%	0	0	0	0	0	0	0	0	0	0	0	0	0	0	0	0	0	0	Cafetal De Bella Vista	La Grandeza	Normal: 24
230971	5	4	2	14/06/2023	16/06/2023	01,13	42	11	34	34	0	0.00%	0	0	0	0	0	0	0	0	0	0	0	0	0	0	0	0	0	0	Barrio Flor de Mayo	Chicomuselo	Normal: 30, Intensivo: 4
230972	0	4	7	14/06/2023	16/06/2023	03,12	21	11	47	47	0	0.00%	0	0	0	0	0	0	0	0	0	0	0	0	0	0	0	0	0	0	Cafetal De Buena Vista	Amatenango de la Frontera	Normal: 47
230973	0	14	10	13/06/2023	16/06/2023	02,13	95	24	39	39	0	0.00%	0	0	0	0	0	0	0	0	0	0	0	0	0	0	0	0	0	0	Parcela De Huixnayal	Frontera Comalapa	Normal: 39
230974	0	2	0	14/06/2023	19/06/2023	00,10	58	2	21	21	1	4.76%	0	0	0	0	0	0	0	0	0	0	0	0	0	0	0	0	0	0	Barrio Aguacatales	El Porvenir	Normal: 19, Intensivo: 2
230975	0	2	3	12/06/2023	19/06/2023	01,14	76	5	27	27	0	0.00%	0	0	0	0	0	0	0	0	0	0	0	0	0	0	0	0	0	0	Parcela De Nueva Libertad	Frontera Comalapa	Normal: 20, Intensivo: 7
230976	0	5	8	12/06/2023	19/06/2023	03,13	88	13	34	34	0	0.00%	0	0	0	0	0	0	0	0	0	0	0	0	0	0	0	130	0	0	Ciudad Cuauhtémoc	Frontera Comalapa	Normal: 34
230977	0	4	6	12/06/2023	19/06/2023	03,13	89	10	20	20	0	0.00%	0	0	0	0	0	0	0	0	0	0	0	0	0	0	0	0	0	0	Ciudad Cuauhtémoc	Frontera Comalapa	Normal: 20
230979	0	3	7	13/06/2023	19/06/2023	02,13	40	10	37	37	0	0.00%	0	0	0	0	0	0	0	0	0	0	0	0	0	0	0	0	0	0	La Sabinada	Frontera Comalapa	Normal: 35, Delimitación: 2
230980	0	0	4	13/06/2023	19/06/2023	03,13	49	4	19	19	0	0.00%	0	0	0	0	0	0	0	0	0	0	0	0	0	0	0	0	0	0	Parcela De Sabinalito	Frontera Comalapa	Normal: 19
230981	0	1	0	14/06/2023	19/06/2023	01,10	96	1	35	35	35	100.00%	2	2	13	0	13	0.05	1	1	2	0	0	0	0	0	0	0	0	0	El Paraíso	Mazapa De Madero	Normal: 22, Delimitación: 12, Intensivo: 1
230982	0	4	4	13/06/2023	19/06/2023	02,13	82	8	61	61	0	0.00%	0	0	0	0	0	0	0	0	0	0	0	0	0	0	0	0	0	0	Barrio Paraíso	Frontera Comalapa	Normal: 61
230983	0	1	2	13/06/2023	19/06/2023	02,13	72	3	59	59	0	0.00%	0	0	0	0	0	0	0	0	0	0	0	0	0	0	0	0	0	0	Frontera Comalapa	Frontera Comalapa	Normal: 59
230984	0	3	0	13/06/2023	19/06/2023	02,13	81	3	61	61	0	0.00%	0	0	0	0	0	0	0	0	0	0	0	0	0	0	0	0	0	0	Barrio San Pedro	Frontera Comalapa	Normal: 61
230985	0	6	8	13/06/2023	19/06/2023	-03,14	78	14	10	10	3	30.00%	1	0	20	0	20	0.95	0	0	0	0	0	0	0	0	0	0	0	0	Parcela Del Ejido Unión Buena Vista	Chicomuselo	Normal: 10
230986	0	0	3	13/06/2023	19/06/2023	-03,14	77	3	17	17	11	64.71%	6	0	104	0	104	1.35	0	0	0	0	0	0	0	0	0	0	0	0	Ranchería Nueva Linda	Chicomuselo	Normal: 13, Delimitación: 4
230987	0	1	2	15/06/2023	19/06/2023	02,11	6	3	42	42	0	0.00%	0	0	0	0	0	0	0	0	0	0	0	0	0	0	0	0	0	0	Cafetal de 20 de Noviembre	Amatenango de la Frontera	Normal: 42
230988	0	0	1	14/06/2023	19/06/2023	01,10	78	1	19	19	18	94.74%	3	2	55	0	55	0.27	1	1	2	0	0	0	0	0	0	0	0	0	Bacantón 01	Mazapa De Madero	Normal: 17, Delimitación: 1, Intensivo: 1
230989	0	3	1	15/06/2023	19/06/2023	01,12	7	4	39	39	0	0.00%	0	0	0	0	0	0	0	0	0	0	0	0	0	0	0	0	0	0	Barrio Zapotal	Bella Vista	Normal: 38, Intensivo: 1
230990	0	12	15	13/06/2023	19/06/2023	02,11	63	27	34	34	0	0.00%	0	0	0	0	0	0	0	0	0	0	0	0	0	0	0	0	0	0	Barrio Caballete	Bejucal De Ocampo	Normal: 34
230991	0	2	6	15/06/2023	19/06/2023	-01,12	47	8	21	21	0	0.00%	0	0	0	0	0	0	0	0	0	0	0	0	0	0	0	0	0	0	Barrio Nueva Independencia	Siltepec	Normal: 17, Intensivo: 4
230992	0	2	2	15/06/2023	19/06/2023	02,12	19	4	43	43	0	0.00%	0	0	0	0	0	0	0	0	0	0	0	0	0	0	0	0	0	0	Parcela Peña Bermeja	Amatenango de la Frontera	Normal: 43
230994	1	1	1	16/06/2023	19/06/2023	01,13	17	3	35	35	0	0.00%	0	0	0	0	0	0	0	0	0	0	0	0	0	0	0	0	0	0	Barrio Tampico	Frontera Comalapa	Normal: 27, Delimitación: 1, Intensivo: 7
230995	0	0	9	16/06/2023	19/06/2023	02,12	10	9	47	47	0	0.00%	0	0	0	0	0	0	0	0	0	0	0	0	0	0	0	70	0	0	Cafetal De Barrio San Juan Progreso	Bella Vista	Normal: 47
230996	0	1	16	15/06/2023	19/06/2023	01,14	89	17	27	27	0	0.00%	0	0	0	0	0	0	0	0	0	0	0	0	0	0	0	0	0	0	Ejido El Paraí-so	Frontera Comalapa	Normal: 21, Delimitación: 4, Intensivo: 2
230997	0	3	4	16/06/2023	19/06/2023	02,12	50	7	33	33	0	0.00%	0	0	0	0	0	0	0	0	0	0	0	0	0	0	0	0	0	0	Barrio Chemic	Bella Vista	Normal: 33
230998	1	2	5	16/06/2023	19/06/2023	01,13	68	8	37	37	0	0.00%	0	0	0	0	0	0	0	0	0	0	0	0	0	0	0	56	0	0	Barrio Las Delicias	Frontera Comalapa	Normal: 36, Delimitación: 1
230999	0	1	29	14/06/2023	19/06/2023	02,13	29	30	15	15	0	0.00%	0	0	0	0	0	0	0	0	0	0	0	0	0	0	0	0	0	0	Verapaz	Frontera Comalapa	Normal: 15
231000	0	0	2	14/06/2023	19/06/2023	02,10	52	2	16	16	3	18.75%	2	0	43	0	43	0.53	0	0	0	0	0	0	0	0	0	0	0	0	Barrio Sabinalito	Amatenango de la Frontera	Normal: 15, Delimitación: 1
231003	0	3	0	14/06/2023	19/06/2023	00,10	57	3	22	22	1	4.55%	0	0	0	0	0	0	0	0	0	0	0	0	0	0	0	0	0	0	Cafetal Barrio Jorge De La Vega Dominguez	El Porvenir	Normal: 20, Intensivo: 2
231005	0	0	3	15/06/2023	19/06/2023	-01,12	62	3	21	21	0	0.00%	0	0	0	0	0	0	0	0	0	0	0	0	0	0	0	0	0	0	Cafetal Barrio Limon	Honduras de la Sierra	Normal: 20, Intensivo: 1
231006	0	3	5	16/06/2023	19/06/2023	02,13	93	8	56	56	0	0.00%	0	0	0	0	0	0	0	0	0	0	0	0	0	0	0	0	0	0	Parcela Del Barrio Xamaipak	Frontera Comalapa	Normal: 56
231007	0	2	1	12/06/2023	19/06/2023	-02,11	49	3	32	32	0	0.00%	0	0	0	0	0	0	0	0	0	0	0	0	0	0	0	0	0	0	Barrio Villaflores	Honduras de la Sierra	Normal: 27, Intensivo: 5
231008	0	6	1	15/06/2023	19/06/2023	03,12	56	7	29	29	0	0.00%	0	0	0	0	0	0	0	0	0	0	0	0	0	0	0	0	0	0	Poblado Providencia	Amatenango de la Frontera	Normal: 29

Programa Operativo de Moscas
Actividades a Entradas de la Plaga 2023

Semana 40 (del 01 al 07 de octubre de 2023)

Entradas	Especímenes			Fecha		Cuad.	km²	Total Detec.	Trampas						Captura						Total fértiles	Muestreo				Liberación terr. (mill.)	Kg. destruidos	Estaciones cebo	Spinosad mezcla (l)		Ubicación del brote		Tipo de trampeo
	L	H	M	Revisión/Colecta	Identificación				Inst.	Prog.	Rev.	%Rev.	CE	CF	EM	EH	Total Estériles	MTDe	FM	FH		núm.	kg.	Larvas de C.c.	Lug.				Aérea	Terr.	Lugar	Municipio	
231010	0	1	2	14/06/2023	19/06/2023	02,11	3	3	42	42	0	0.00%	0	0	0	0	0	0	0	0	0	0	0	0	0	0	0	0	0	0	Nuevo Recuerdo	Amatenango de la Frontera	Normal: 42
231011	0	0	4	14/06/2023	19/06/2023	02,10	5	4	16	16	0	0.00%	0	0	0	0	0	0	0	0	0	0	0	0	0	0	0	0	0	0	México Nuevo	Amatenango de la Frontera	Normal: 16
231013	0	1	1	19/06/2023	19/06/2023	03,20	57	2	106	106	106	100.00%	1	5	1	0	1	0	3	2	5	0	0	0	0	0	0	2	0	5	Las Margaritas	Las Margaritas	Normal: 39, Delimitación: 10, Intensivo: 57
231014	0	0	3	19/06/2023	20/06/2023	03,17	74	3	8	8	8	100.00%	0	0	0	0	0	0	0	0	0	0	0	0	0	0	0	0	0	0	Ranchería Tzintul	La Trinitaria	Normal: 7, Intensivo: 1
231015	0	2	0	19/06/2023	20/06/2023	01,17	19	2	14	14	14	100.00%	1	0	1	0	1	0.01	0	0	0	0	0	0	0	0	0	0	0	0	Ejido Edén Paraíso	Comitán de Domínguez	Normal: 9, Intensivo: 5
231017	0	0	1	19/06/2023	20/06/2023	05,18	13	1	54	54	54	100.00%	0	3	0	0	0	0	3	1	4	0	0	0	0	0	0	0	0	10	Tramo Carretero al Triunfo	La Trinitaria	Normal: 34, Delimitación: 7, Intensivo: 13
231018	0	1	0	19/06/2023	20/06/2023	05,18	89	1	28	28	28	100.00%	0	1	0	0	0	0	2	0	2	0	0	0	0	0	0	0	0	0	Parcela del Ejido Miguel Hidalgo	La Trinitaria	Normal: 18, Intensivo: 10
231019	0	3	0	19/06/2023	20/06/2023	03,17	78	3	26	26	25	96.15%	0	1	0	0	0	0	0	1	1	0	0	0	0	0	0	0	0	0	Parcela del Ejido Chihuahua	La Trinitaria	Normal: 20, Delimitación: 4, Intensivo: 2
231020	0	1	1	19/06/2023	20/06/2023	06,17	10	2	34	34	33	97.06%	0	0	0	0	0	0	0	0	0	0	0	0	0	0	0	20	0	0	Cafetal del Ejido Miguel Hidalgo	La Trinitaria	Normal: 22, Intensivo: 12
231022	0	6	6	19/06/2023	20/06/2023	02,25	32	12	54	54	48	88.89%	12	2	59	0	59	0.18	2	3	5	1	0.034	0	1	0	0	0	0	0	Ranchería La Piedra	Ocosingo	Normal: 31, Intensivo: 23
231023	0	4	5	19/06/2023	20/06/2023	00,26	89	9	32	32	31	96.88%	1	3	1	0	1	0	4	0	4	0	0	0	0	0	30	0	0	30	Nich Centro Corralito	Oxchuc	Normal: 19, Intensivo: 13
231025	0	1	0	19/06/2023	20/06/2023	00,28	11	1	34	34	34	100.00%	14	0	101	0	101	0.42	0	0	0	0	0	0	0	0	0	0	0	0	Cafetal Juan Sabines Verapaz	Chilón	Normal: 11, Delimitación: 10, Intensivo: 13
231026	0	0	1	19/06/2023	20/06/2023	-03,13	59	1	50	50	49	98.00%	34	2	371	0	371	1.07	2	0	2	0	0	0	0	0	5	18	0	25	Tramo Carretero A Rancho la Tarraya	Ángel Albino Corzo	Normal: 33, Delimitación: 17
231027	0	0	1	19/06/2023	21/06/2023	-01,09	93	1	104	104	104	100.00%	78	1	1220	0	1220	1.68	0	1	1	0	0	0	0	0	0	0	0	0	Parcela Finca Victoria	Motozintla	Normal: 61, Intensivo: 43
231028	0	0	1	19/06/2023	20/06/2023	01,09	61	1	3	3	3	100.00%	0	0	0	0	0	0	0	0	0	0	0	0	0	0	0	0	0	0	Barrio Allende	Motozintla	Normal: 3
231029	0	1	0	19/06/2023	20/06/2023	00,09	48	1	96	96	94	97.92%	5	0	57	0	57	0.09	0	0	0	0	0	0	0	0	0	0	0	0	Buenos Aires	Motozintla	Normal: 22, Delimitación: 47, Intensivo: 27
231030	17	0	5	20/06/2023	21/06/2023	-01,09	64	22	95	95	95	100.00%	75	1	1844	0	1844	2.77	1	0	1	2	0.036	0	1	0	0	70	0	50	Propiedad Palo Marillo	Motozintla	Normal: 58, Intensivo: 37
231031	0	1	1	19/06/2023	21/06/2023	00,08	7	2	65	65	62	95.38%	6	0	10	0	10	0.02	0	0	0	0	0	0	0	0	0	0	0	50	Etzumu	Motozintla	Normal: 49, Intensivo: 16
231032	0	1	0	20/06/2023	21/06/2023	01,06	26	1	54	54	54	100.00%	45	0	1827	0	1827	5.22	0	0	0	0	0	0	0	0	0	0	0	0	Ejido El Progreso	Cacahoatán	Normal: 50, Intensivo: 4
231033	0	0	1	19/06/2023	21/06/2023	01,07	46	1	72	72	72	100.00%	7	0	12	0	12	0.02	0	0	0	0	0	0	0	0	0	0	0	0	Consejo Agrario Mexicano	Tapachula	Normal: 54, Intensivo: 18
231034	0	2	2	19/06/2023	21/06/2023	07,20	96	4	26	26	26	100.00%	0	0	0	0	0	0	0	0	0	0	0	0	0	0	0	0	0	0	Cafetal del Ejido el Edén	Las Margaritas	Normal: 17, Intensivo: 9
231035	0	0	2	19/06/2023	21/06/2023	07,19	7	2	20	20	20	100.00%	0	0	0	0	0	0	0	0	0	0	0	0	0	0	0	0	0	0	Parcela Ejido El Edén	Las Margaritas	Normal: 12, Intensivo: 8
231036	0	0	2	19/06/2023	20/06/2023	03,26	99	2	69	69	69	100.00%	44	0	581	0	581	1.2	0	0	0	0	0	0	0	0	0	0	0	0	Ejido Guadalupe Chactajal	Ocosingo	Normal: 21, Intensivo: 48
231037	0	1	1	19/06/2023	21/06/2023	04,20	25	2	16	16	16	100.00%	0	0	0	0	0	0	0	0	0	0	0	0	0	0	0	3	0	5	Ignacio Zaragoza	Las Margaritas	Normal: 12, Intensivo: 4
231038	0	7	19	19/06/2023	21/06/2023	01,26	52	26	30	21	19	90.48%	0	0	0	0	0	0	0	0	0	0	0	0	0	0	0	0	0	0	Cafetal de Shishintontick	Ocosingo	Normal: 11, Delimitación: 2, Intensivo: 17
231039	0	1	0	20/06/2023	21/06/2023	07,20	44	1	0	0	0	0%	0	0			0	0			0	0	0	0	0	0	0	0	0	0	Cafetal San Isidro	Las Margaritas	
231041	0	2	6	19/06/2023	20/06/2023	16,17	9	8	21	21	21	100.00%	0	1	0	0	0	0	2	0	2	0	0	0	0	0	0	0	0	0	Ejido Francisco J. Grajales	Benemérito de las Américas	Normal: 8, Intensivo: 13
231042	0	6	6	20/06/2023	21/06/2023	01,27	63	12	94	94	91	96.81%	32	1	108	0	108	0.17	0	1	1	1	0.136	0	1	0	9	50	0	20	Cafetal del Ejido Lucumilja	Ocosingo	Normal: 35, Intensivo: 59
231043	0	0	2	19/06/2023	21/06/2023	11,19	55	2	38	38	38	100.00%	0	0	0	0	0	0	0	0	0	0	0	0	0	0	0	24	0	0	Ejido San Felipe Jatate	Maravilla Tenejapa	Normal: 19, Intensivo: 19
231044	0	1	2	20/06/2023	21/06/2023	03,20	67	3	96	96	96	100.00%	1	5	1	0	1	0	3	2	5	0	0	0	0	0	0	0	0	20	Barrio Sacsalum	Las Margaritas	Normal: 35, Delimitación: 6, Intensivo: 55
231046	0	8	4	20/06/2023	21/06/2023	-03,13	17	12	63	62	62	100.00%	36	0	536	0	536	1.22	0	0	0	0	0	0	0	0	2.5	67	0	25	Camino a Miguel Alemán	Ángel Albino Corzo	Normal: 44, Delimitación: 19
231047	0	1	1	19/06/2023	19/06/2023	-05,15	49	2	33	33	33	100.00%	1	0	1	0	1	0	0	0	0	0	0	0	0	0	0	0	0	0	Barrio el Cedral	Ángel Albino Corzo	Normal: 28, Intensivo: 5
231048	0	0	1	20/06/2023	21/06/2023	-05,13	68	1	62	62	62	100.00%	27	0	460	0	460	1.06	0	0	0	0	0	0	0	0	0	60	0	0	Camino a Rancho Bellavista	Ángel Albino Corzo	Normal: 37, Delimitación: 24, Intensivo: 1
231049	5	33	39	20/06/2023	20/06/2023	-06,14	37	77	49	49	49	100.00%	34	4	460	0	460	1.34	3	1	4	0	0	0	0	0	4	58	0	50	Camino a Ranchería Santa Fé	La Concordia	Normal: 35, Delimitación: 14
231050	0	0	1	20/06/2023	21/06/2023	-03,14	85	1	46	46	45	97.83%	24	1	508	0	508	1.61	1	0	1	0	0	0	0	0	30	0	0	0	Rancho Argelia	Montecristo de Guerrero	Normal: 30, Delimitación: 16
231051	0	3	2	20/06/2023	21/06/2023	-05,13	69	5	77	77	77	100.00%	36	0	814	0	814	1.51	0	0	0	1	0.166	0	1	0	0	0	0	0	Terreno del Ejido Nueva Colombia	Montecristo de Guerrero	Normal: 44, Delimitación: 32, Intensivo: 1
231052	0	2	1	20/06/2023	21/06/2023	-04,14	50	3	55	55	52	94.55%	41	3	887	0	887	2.44	2	1	3	0	0	0	0	0	5	54	0	0	Tramo Carretero a Finca Monteverde	Ángel Albino Corzo	Normal: 42, Delimitación: 13
231053	0	5	5	19/06/2023	21/06/2023	01,09	3	10	61	61	60	98.36%	7	0	12	0	12	0.03	0	0	0	0	0	0	0	0	0	0	0	0	Barrio El Mango	Motozintla	Normal: 28, Delimitación: 32, Intensivo: 1
231058	0	9	11	20/06/2023	22/06/2023	01,09	1	20	88	88	87	98.86%	15	0	31	0	31	0.05	0	0	0	0	0	0	0	0	0	0	0	38.45	Barrio Unión Juárez I	Motozintla	Normal: 39, Delimitación: 39, Intensivo: 10
231059	0	3	0	20/06/2023	22/06/2023	-01,09	53	3	99	99	99	100.00%	77	2	1433	0	1433	2.07	2	1	3	0	0	0	0	0	0	0	0	50	Parcela De Madero	Motozintla	Normal: 60, Intensivo: 39
231060	0	2	0	19/06/2023	22/06/2023	00,09	52	2	91	91	91	100.00%	65	0	1168	0	1168	1.83	0	0	0	0	0	0	0	0	0	0	0	0	Tolimán	Motozintla	Normal: 69, Delimitación: 3, Intensivo: 19
231061	0	2	2	20/06/2023	22/06/2023	00,09	55	4	123	123	122	99.19%	43	2	921	1	922	1.08	2	0	2	0	0	0	0	0	0	0	0	0	Rosario	Motozintla	Normal: 49, Delimitación: 18, Intensivo: 56
231062	0	2	5	21/06/2023	22/06/2023	-01,09	66	7	73	73	73	100.00%	51	0	1162	0	1162	2.27	0	0	0	1	0.094	0	1	0	0	0	0	0	El Pozolero	Motozintla	Normal: 52, Intensivo: 21
231064	0	4	12	20/06/2023	22/06/2023	01,26	74	16	100	75	73	97.33%	0	0	0	0	0	0	0	0	0	0	0	0	0	0	22	0	0	0	Cafetal de Abasolo	Ocosingo	Normal: 31, Delimitación: 5, Intensivo: 64
231065	0	1	1	19/06/2023	21/06/2023	-05,12	9	2	50	50	50	100.00%	21	0	212	0	212	0.61	0	0	0	0	0	0	0	0	0	111	0	0	Tramo Carretero Río Negro	Montecristo de Guerrero	Normal: 41, Delimitación: 3, Intensivo: 6
231066	11	0	0	21/06/2023	21/06/2023	-05,13	49	11	89	89	89	100.00%	41	0	859	0	859	1.38	0	0	0	0	0	0	0	0	21	164	0	0	Tramo carretero a Colombia	Ángel Albino Corzo	Normal: 39, Delimitación: 49, Intensivo: 1
231067	0	1	0	19/06/2023	21/06/2023	-02,12	34	1	27	27	27	100.00%	4	1	11	0	11	0.06	1	0	1	0	0	0	0	0	0	77	0	0	Vuelta al Platanillo	Honduras de la Sierra	Normal: 25, Delimitación: 1, Intensivo: 1
231068	0	2	0	21/06/2023	22/06/2023	-04,12	8	2	33	33	31	93.94%	18	1	161	0	161	0.74	1	0	1	0	0	0	0	0	0	64	0	0	Tramo Carretero a Laguna del Cofre	Montecristo de Guerrero	Normal: 23, Delimitación: 10
231069	0	14	6	21/06/2023	22/06/2023	04,17	77	20	24	24	24	100.00%	0	0	0	0	0	0	0	0	0	2	0.29	0	1	0	5	13	0	5	Ejido Ángel Alvino Corzo	La Trinitaria	Normal: 16, Intensivo: 8
231070	0	11	11	21/06/2023	22/06/2023	04,22	90	22	20	20	19	95.00%	2	0	3	0	3	0.02	0	0	0	0	0	0	0	0	120	0	0	15	Mexiquito	Las Margaritas	Normal: 6, Delimitación: 11, Intensivo: 3
231071	0	8	11	21/06/2023	22/06/2023	05,17	65	19	12	12	12	100.00%	0	1	0	0	0	0	1	1	2	0	0	0	0	0	0	30	0	0	Ejido Morelos	La Trinitaria	Normal: 10, Delimitación: 1, Intensivo: 1
231072	0	3	2	21/06/2023	22/06/2023	05,18	82	5	58	58	58	100.00%	0	3	0	0	0	0	3	2	5	1	0.112	0	1	0	0	0	0	0	El Progreso	La Trinitaria	Normal: 29, Delimitación: 19, Intensivo: 10
231073	0	0	9	20/06/2023	22/06/2023	07,19	31	9	0	0	0	0%	0	0			0	0			0	0	0	0	0	0	0	0	0	0	Tc a San Jacinto	La Independencia	
231074	0	9	18	21/06/2023	22/06/2023	07,18	34	27	32	32	32	100.00%	0	12	0	0	0	0	32	9	41	1	0.37	0	1	0	150	0	0	10	Cafetal de San Antonio Buena Vista	La Independencia	Normal: 21, Intensivo: 11
231075	0	2	4	21/06/2023	22/06/2023	06,17	15	6	30	30	30	100.00%	0	5	0	0	0	0	3	5	8	0	0	0	0	0	0	48	0	0	Ranchería Santiago el Vertice	La Trinitaria	Normal: 28, Intensivo: 2
231076	0	7	0	21/06/2023	22/06/2023	07,18	91	7	22	22	22	100.00%	0	2	0	0	0	0	1	1	2	0	0	0	0	0	0	0	0	5	Cafetal del Ejido Tziscao	La Trinitaria	Normal: 16, Delimitación: 2, Intensivo: 4

Programa Operativo de Moscas
Actividades a Entradas de la Plaga 2023

Semana 40 (del 01 al 07 de octubre de 2023)

Entradas	Especímenes			Fecha		Cuad.	km²	Total Detec.	Trampas						Captura						Total fértiles	Muestreo				Liberación terr. (mill.)	Kg. destruidos	Estaciones cebo	Spinosad mezcla (l)		Ubicación del brote		Tipo de trampeo
	L	H	M	Revisión/Colecta	Identificación				Inst.	Prog.	Rev.	%Rev.	CE	CF	EM	EH	Total Estériles	MTDe	FM	FH		núm.	kg.	Larvas de C.c.	Lug.				Aérea	Terr.	Lugar	Municipio	
231077	0	3	2	20/06/2023	22/06/2023	01,26	9	5	40	40	40	100.00%	2	0	2	0	2	0.01	0	0	0	3	0.084	0	1	0	30	0	0	15	Nazaret	Ocosingo	Normal: 21, Intensivo: 19
231079	0	0	9	19/06/2023	22/06/2023	03,15	20	9	6	6	6	100.00%	0	0	0	0	0	0	0	0	0	0	0	0	0	0	10	0	0	5	Perla del Grijalva	La Trinitaria	Normal: 6
231080	8	0	1	19/06/2023	22/06/2023	03,19	33	9	42	42	42	100.00%	0	5	0	0	0	0	4	1	5	0	0	0	0	0	0	144	0	10	Barrio 5 de Mayo	La Independencia	Normal: 25, Delimitación: 5, Intensivo: 12
231081	1	2	4	22/06/2023	22/06/2023	05,19	29	7	36	36	36	100.00%	0	8	0	0	0	0	28	4	32	0	0	0	0	0	0	0	0	0	Santa Elena	Las Margaritas	Normal: 6, Delimitación: 28, Intensivo: 2
231082	4	8	36	22/06/2023	22/06/2023	06,19	20	48	37	37	37	100.00%	0	8	0	0	0	0	28	4	32	0	0	0	0	0	0	48	0	0	Santa Elena	Las Margaritas	Normal: 7, Delimitación: 28, Intensivo: 2
231083	3	108	276	22/06/2023	22/06/2023	06,19	30	387	36	36	36	100.00%	0	8	0	0	0	0	28	4	32	0	0	0	0	0	0	0	0	0	Santa Elena	Las Margaritas	Normal: 6, Delimitación: 28, Intensivo: 2
231084	0	4	1	21/06/2023	22/06/2023	02,27	90	5	38	38	38	100.00%	8	0	22	0	22	0.08	0	0	0	0	0	0	0	0	0	0	0	0	Parcela de Ejido Nasaret	Ocosingo	Normal: 23, Intensivo: 15
231085	0	3	3	20/06/2023	22/06/2023	01,26	82	6	82	73	72	98.63%	1	0	1	0	1	0	0	0	0	1	0.022	0	1	0	0	0	0	0	Cafetal de la Ranchería Tepeyac	Ocosingo	Normal: 31, Delimitación: 5, Intensivo: 46
231086	0	0	1	21/06/2023	22/06/2023	-03,13	24	1	67	67	67	100.00%	51	1	766	0	766	1.62	1	0	1	0	0	0	0	0	0	63	0	0	Tramo Carretero Santa Ana a Argelia	Montecristo de Guerrero	Normal: 47, Delimitación: 20
231087	5	8	4	22/06/2023	22/06/2023	-01,09	97	17	56	56	56	100.00%	39	0	599	1	600	1.53	0	0	0	4	0.232	0	3	0	0	0	0	0	Parcela Finca Eden	Motozintla	Normal: 50, Intensivo: 6
231088	0	3	0	20/06/2023	22/06/2023	-01,07	18	3	54	54	54	100.00%	36	1	888	1	889	2.27	0	1	1	0	0	0	0	0	0	0	0	50	Ejido San Cristobal	Tuzantán	Normal: 50, Intensivo: 4
231089	0	0	1	21/06/2023	22/06/2023	01,07	26	1	63	63	63	100.00%	3	0	3	0	3	0.01	0	0	0	0	0	0	0	0	0	0	0	0	Plan Chanjalé	Tapachula	Normal: 52, Intensivo: 11
231090	0	0	1	21/06/2023	22/06/2023	01,07	16	1	59	59	59	100.00%	2	0	2	0	2	0	0	0	0	0	0	0	0	0	0	0	0	0	Salchiji	Tapachula	Normal: 49, Intensivo: 10
231092	0	2	2	21/06/2023	22/06/2023	-03,13	96	4	25	25	24	96.00%	16	1	306	0	306	1.82	1	0	1	1	0.128	0	1	0	6	16	0	25	Zanahorial	Ángel Albino Corzo	Normal: 24, Delimitación: 1
231093	0	0	1	22/06/2023	22/06/2023	-03,12	11	1	58	57	57	100.00%	33	2	291	0	291	0.73	2	0	2	0	0	0	0	0	0	82	0	0	Tramo Carretero al Ceñido	Ángel Albino Corzo	Normal: 37, Delimitación: 21
231094	0	1	4	20/06/2023	22/06/2023	01,26	47	5	66	58	58	100.00%	4	2	4	0	4	0.01	2	2	4	1	0.032	0	1	0	26	0	0	25	Ejido Congregacion Virginia	Ocosingo	Normal: 26, Intensivo: 40
231095	0	1	0	21/06/2023	22/06/2023	00,25	19	1	30	30	27	90.00%	1	2	1	0	1	0.01	3	0	3	0	0	0	0	0	12	0	0	30	Parcela del centro corralito	Oxchuc	Normal: 20, Intensivo: 10
231096	0	1	0	21/06/2023	22/06/2023	01,25	41	1	1	1	0	0.00%	0	0	0	0	0	0	0	0	0	0	0	0	0	0	0	0	0	0	Maravilla Tibert	Ocosingo	Normal: 1
231097	0	1	0	19/06/2023	22/06/2023	00,08	61	1	42	42	42	100.00%	32	0	732	0	732	2.49	0	0	0	0	0	0	0	0	0	0	0	0	Barrio Pinito	Motozintla	Normal: 36, Intensivo: 6
231098	12	1	5	20/06/2023	22/06/2023	00,08	90	18	95	95	95	100.00%	71	2	1672	0	1672	2.51	2	1	3	0	0	0	0	0	0	0	0	50	Terrenos San Cristobal	Tuzantán	Normal: 68, Intensivo: 27
231099	0	2	0	22/06/2023	22/06/2023	-01,09	88	2	66	66	66	100.00%	44	0	766	2	768	1.66	0	0	0	0	0	0	0	0	0	0	0	0	Ranchería Nuevo Rosario	Motozintla	Normal: 56, Delimitación: 2, Intensivo: 8
231100	0	0	1	20/06/2023	22/06/2023	-01,09	25	1	39	39	39	100.00%	16	1	241	0	241	0.91	1	0	1	0	0	0	0	0	0	0	0	0	Terreno De San José Ixtepec	Motozintla	Normal: 38, Intensivo: 1
231101	6	2	1	22/06/2023	22/06/2023	-01,09	41	9	96	96	96	100.00%	77	2	1255	0	1255	1.75	2	1	3	0	0	0	0	0	0	0	0	0	Parcela De Francisco I. Madero	Motozintla	Normal: 65, Intensivo: 31
231106	0	2	1	22/06/2023	23/06/2023	-05,13	28	3	51	51	51	100.00%	23	0	289	0	289	0.81	0	0	0	1	0.092	0	1	0	6	40	0	25	Tramo Carretero Ranchería San Antonio a Nueva Colombia	Ángel Albino Corzo	Normal: 26, Delimitación: 25
231107	0	0	1	22/06/2023	23/06/2023	03,28	18	1	11	11	11	100.00%	0	0	0	0	0	0	0	0	0	0	0	0	0	0	0	0	0	0	Crucero Tanchivil	Chilón	Normal: 4, Delimitación: 7
231108	0	4	1	19/06/2023	22/06/2023	03,13	79	5	15	15	0	0.00%	0	0	0	0	0	0	0	0	0	0	0	0	0	0	0	76	0	0	El Zarzal	Frontera Comalapa	Normal: 15
231109	0	0	1	21/06/2023	23/06/2023	04,20	75	1	27	27	27	100.00%	0	0	0	0	0	0	0	0	0	0	0	0	0	0	0	0	0	5	El Progreso	Las Margaritas	Normal: 15, Intensivo: 12
231110	0	1	1	19/06/2023	22/06/2023	02,10	33	2	21	21	0	0.00%	0	0	0	0	0	0	0	0	0	0	0	0	0	0	0	106	0	0	Parcela de Amatenango de la Frontera	Amatenango de la Frontera	Normal: 21
231111	0	1	5	22/06/2023	23/06/2023	02,23	98	6	51	51	51	100.00%	3	1	16	0	16	0.04	1	0	1	0	0	0	0	0	0	0	0	0	El Santuario	Las Margaritas	Normal: 25, Delimitación: 23, Intensivo: 3
231112	0	22	60	22/06/2023	23/06/2023	02,23	99	82	58	58	58	100.00%	4	1	17	0	17	0.04	1	0	1	0	0	0	0	0	0	0	0	0	El Santuario	Las Margaritas	Normal: 30, Delimitación: 25, Intensivo: 3
231113	0	4	6	22/06/2023	23/06/2023	02,22	54	10	4	4	4	100.00%	1	1	1	0	1	0.04	0	3	3	0	0	0	0	0	0	0	0	0	Anexo Morelia	Las Margaritas	Normal: 4
231114	0	0	2	20/06/2023	22/06/2023	03,13	98	2	39	39	0	0.00%	0	0	0	0	0	0	0	0	0	0	0	0	0	0	0	0	0	0	Las Champas	Frontera Comalapa	Normal: 39
231115	0	3	9	20/06/2023	22/06/2023	03,13	95	12	48	48	0	0.00%	0	0	0	0	0	0	0	0	0	0	0	0	0	0	0	0	0	0	Parcela Potrerillo	Frontera Comalapa	Normal: 48
231116	0	8	4	20/06/2023	23/06/2023	02,11	52	12	45	45	0	0.00%	0	0	0	0	0	0	0	0	0	0	0	0	0	0	0	0	0	0	Cafetal Del Barrio Palmar	Bejucal De Ocampo	Normal: 45
231119	0	1	4	20/06/2023	22/06/2023	02,11	18	5	54	54	0	0.00%	0	0	0	0	0	0	0	0	0	0	0	0	0	0	0	0	0	0	Cafetal Del 20 De Noviembre	Amatenango de la Frontera	Normal: 54
231121	0	2	7	21/06/2023	23/06/2023	06,20	74	9	21	21	21	100.00%	0	0	0	0	0	0	0	0	0	0	0	0	0	0	0	0	0	10	Cafetal del Ejido Playas del Carmen	Las Margaritas	Normal: 12, Intensivo: 9
231122	0	0	1	22/06/2023	23/06/2023	06,18	76	1	28	28	27	96.43%	0	4	0	0	0	0	3	3	6	0	0	0	0	0	0	0	0	0	Centro Turístico Lagos de Motebello	La Trinitaria	Normal: 23, Intensivo: 5
231123	0	3	4	20/06/2023	22/06/2023	01,13	97	7	46	46	0	0.00%	0	0	0	0	0	0	0	0	0	0	0	0	0	0	0	0	0	0	Parcela San José	Bella Vista	Normal: 45, Intensivo: 1
231125	0	1	1	19/06/2023	22/06/2023	02,13	91	2	61	61	0	0.00%	0	0	0	0	0	0	0	0	0	0	0	0	0	0	0	0	0	0	Barrio Sahop	Frontera Comalapa	Normal: 61
231126	0	16	3	19/06/2023	22/06/2023	02,12	2	19	59	59	0	0.00%	0	0	0	0	0	0	0	0	0	0	0	0	0	0	0	0	0	0	Barrio Nuevo Amanecer	Frontera Comalapa	Normal: 59
231127	0	5	5	19/06/2023	22/06/2023	00,11	55	10	34	34	0	0.00%	0	0	0	0	0	0	0	0	0	0	0	0	0	0	0	145	0	0	Barrio 12 de Abril	Siltepec	Normal: 25, Intensivo: 9
231128	0	2	4	19/06/2023	23/06/2023	02,12	15	6	42	42	0	0.00%	0	0	0	0	0	0	0	0	0	0	0	0	0	0	0	142	0	0	Parcela De Huixnayal	Frontera Comalapa	Normal: 42
231130	0	2	2	21/06/2023	23/06/2023	03,13	24	4	10	10	0	0.00%	0	0	0	0	0	0	0	0	0	0	0	0	0	0	0	0	0	0	Lagunetas	Frontera Comalapa	Normal: 10
231131	29	4	3	20/06/2023	23/06/2023	02,13	67	36	34	34	0	0.00%	0	0	0	0	0	0	0	0	0	0	0	0	0	0	0	0	0	0	Parcela El Portal	Frontera Comalapa	Normal: 34
231132	0	1	0	20/06/2023	23/06/2023	01,12	83	1	41	41	0	0.00%	0	0	0	0	0	0	0	0	0	0	0	0	0	0	0	0	0	0	Colonia La Laguna	Bella Vista	Normal: 39, Intensivo: 2
231134	0	1	0	21/06/2023	23/06/2023	01,18	6	1	82	82	82	100.00%	0	1	0	0	0	0	1	0	1	1	0.018	0	1	0	2	0	0	0	Barro Santo Domingo	Tzimol	Normal: 31, Delimitación: 27, Intensivo: 24
231135	0	0	2	23/06/2023	23/06/2023	03,19	94	2	7	7	7	100.00%	0	1	0	0	0	0	1	3	4	0	0	0	0	0	0	0	0	0	El Prado	Comitán de Dominguez	Normal: 7
231136	0	1	0	23/06/2023	23/06/2023	04,18	80	1	11	11	11	100.00%	0	2	0	0	0	0	1	1	2	0	0	0	0	0	0	0	0	0	San Diego	La Trinitaria	Normal: 8, Delimitación: 3
231138	2	2	0	23/06/2023	23/06/2023	03,27	19	4	34	28	28	100.00%	2	1	3	0	3	0.02	1	0	1	0	0	0	0	0	218	147	0	40	Pojcol Chiquinival	Chilón	Normal: 13, Delimitación: 18, Intensivo: 3
231140	0	0	1	21/06/2023	23/06/2023	01,28	17	1	6	6	6	100.00%	1	0	1	0	1	0.02	0	0	0	0	0	0	0	0	0	0	0	0	Comunidad Ucayil	Chilón	Normal: 6
231141	0	0	1	20/06/2023	23/06/2023	01,11	6	1	19	19	0	0.00%	0	0	0	0	0	0	0	0	0	0	0	0	0	0	0	0	0	0	Barrio Los Lagos	Bella Vista	Normal: 19
231142	0	3	2	20/06/2023	23/06/2023	-02,11	5	5	47	47	0	0.00%	0	0	0	0	0	0	0	0	0	0	0	0	0	0	0	0	0	0	La Chalunada	Honduras de la Sierra	Normal: 29, Intensivo: 18
231143	0	3	2	20/06/2023	23/06/2023	-02,11	6	5	48	48	0	0.00%	0	0	0	0	0	0	0	0	0	0	0	0	0	0	0	0	0	0	El Zapotal	Honduras de la Sierra	Normal: 30, Intensivo: 18
231144	0	0	2	23/06/2023	23/06/2023	01,28	62	2	70	69	68	98.55%	58	0	918	0	918	1.93	0	0	0	7	1.336	0	1	0	0	114	0	30	Cafetal de Gololton	Chilón	Normal: 34, Intensivo: 36
231145	0	3	4	21/06/2023	23/06/2023	03,12	36	7	45	45	0	0.00%	0	0	0	0	0	0	0	0	0	0	0	0	0	0	0	0	0	0	Cafetal De Vueltamina	Amatenango de la Frontera	Normal: 45
231147	0	0	1	21/06/2023	23/06/2023	01,11	12	1	16	16	0	0.00%	0	0	0	0	0	0	0	0	0	0	0	0	0	0	0	0	0	0	Barrio Miramar	La Grandeza	Normal: 16

Programa Operativo de Moscas
Actividades a Entradas de la Plaga 2023

Semana 40 (del 01 al 07 de octubre de 2023)

Entradas	Especímenes			Fecha		Cuad.	km²	Total Detec.	Trampas						Captura						Total fértiles	Muestreo				Liberación terr. (mill.)	Kg. destruidos	Estaciones cebo	Spinosad mezcla (l)		Ubicación del brote		Tipo de trampeo
	L	H	M	Revisión/Colecta	Identificación				Inst.	Prog.	Rev.	%Rev.	CE	CF	EM	EH	Total Estériles	MTDe	FM	FH		núm.	kg.	Larvas de C.c.	Lug.				Aérea	Terr.	Lugar	Municipio	
231148	0	2	2	20/06/2023	23/06/2023	-02,12	75	4	44	44	0	0.00%	0	0	0	0	0	0	0	0	0	0	0	0	0	0	0	0	0	0	Cafetal Barrio Soledad	Honduras de la Sierra	Normal: 24, Intensivo: 20
231149	0	0	5	20/06/2023	23/06/2023	-03,14	48	5	18	18	0	0.00%	0	0	0	0	0	0	0	0	0	0	0	0	0	0	0	0	0	0	Ejido Union Buena Vista	Chicomuselo	Normal: 18
231150	0	0	1	21/06/2023	23/06/2023	00,13	97	1	19	19	0	0.00%	0	0	0	0	0	0	0	0	0	0	0	0	0	0	0	0	0	0	La Hacienda	Bella Vista	Normal: 19
231152	0	1	0	22/06/2023	23/06/2023	-03,12	76	1	16	16	16	100.00%	0	0	0	0	0	0	0	0	0	0	0	0	0	0	0	125	0	0	Barrio Matazano	Capitán Luis Ángel Vidal	Normal: 16
231153	0	2	1	23/06/2023	23/06/2023	-03,13	76	3	30	30	29	96.67%	18	1	178	0	178	0.86	1	0	1	0	0	0	0	0	3	0	0	0	Ejido Nueva Independencia	Ángel Albino Corzo	Normal: 30
231154	0	5	4	23/06/2023	23/06/2023	-05,15	95	9	42	41	41	100.00%	25	0	184	0	184	0.64	0	0	0	0	0	0	0	0	4	0	0	50	Ejido Queretaro	Ángel Albino Corzo	Normal: 21, Delimitación: 21
231155	0	2	1	22/06/2023	23/06/2023	-03,13	77	3	49	49	48	97.96%	31	2	431	0	431	1.27	2	0	2	0	0	0	0	0	2	68	0	25	Camino a Delicias	Ángel Albino Corzo	Normal: 42, Delimitación: 7
231156	0	0	1	23/06/2023	23/06/2023	-04,14	7	1	8	8	0	0.00%	0	0	0	0	0	0	0	0	0	0	0	0	0	0	0	188	0	0	Rancho la Gloria	Ángel Albino Corzo	Normal: 8
231157	0	0	1	22/06/2023	23/06/2023	-03,12	85	1	12	12	12	100.00%	0	0	0	0	0	0	0	0	0	0	0	0	0	0	0	0	0	0	Tramo Carretero a Santa Isabel Zijan	Capitán Luis Ángel Vidal	Normal: 12
231158	0	2	0	23/06/2023	23/06/2023	-03,13	85	2	36	36	36	100.00%	24	0	402	0	402	1.6	0	0	0	0	0	0	0	0	9	0	0	0	La Cueva	Ángel Albino Corzo	Normal: 31, Delimitación: 5
231159	0	1	0	23/06/2023	23/06/2023	-01,09	67	1	68	68	68	100.00%	46	0	967	0	967	2.03	0	0	0	0	0	0	0	0	0	0	0	0	Rancho Altamira	Motozintla	Normal: 55, Delimitación: 2, Intensivo: 11
231160	0	2	0	22/06/2023	23/06/2023	00,09	92	2	66	66	66	100.00%	40	0	681	1	682	1.48	0	0	0	0	0	0	0	0	0	0	0	0	Parcela Sinaltepec	Motozintla	Normal: 62, Delimitación: 1, Intensivo: 3
231162	0	1	0	19/06/2023	23/06/2023	-01,08	56	1	48	48	48	100.00%	27	0	419	0	419	1.25	0	0	0	0	0	0	0	0	0	0	0	0	Parcela Finca Ventanas	Motozintla	Normal: 42, Delimitación: 6
231164	0	2	2	21/06/2023	23/06/2023	00,09	81	4	69	69	69	100.00%	43	0	1009	2	1011	2.09	0	0	0	0	0	0	0	0	0	0	0	0	Parcela Ejido La Union	Motozintla	Normal: 65, Delimitación: 3, Intensivo: 1
231165	0	11	16	21/06/2023	26/06/2023	02,11	37	27	34	34	0	0.00%	0	0	0	0	0	0	0	0	0	0	0	0	0	0	0	0	0	0	Cafetal De Miguel Hidalgo	Amatenango de la Frontera	Normal: 34
231166	0	2	2	19/06/2023	26/06/2023	-01,11	14	4	40	40	0	0.00%	0	0	0	0	0	0	0	0	0	0	0	0	0	0	0	0	0	0	Barrio Cruz Grande	Honduras de la Sierra	Normal: 25, Intensivo: 15
231167	0	1	2	22/06/2023	23/06/2023	00,13	18	3	28	28	0	0.00%	0	0	0	0	0	0	0	0	0	0	0	0	0	0	0	0	0	0	Barrio Santa Teresa	Chicomuselo	Normal: 27, Intensivo: 1
231168	0	0	1	21/06/2023	23/06/2023	01,12	52	1	41	41	0	0.00%	0	0	0	0	0	0	0	0	0	0	0	0	0	0	0	0	0	0	El Guachipilín	Bella Vista	Normal: 37, Intensivo: 4
231169	0	1	1	20/06/2023	23/06/2023	00,11	23	2	80	80	0	0.00%	0	0	0	0	0	0	0	0	0	0	0	0	0	0	0	0	0	0	Parcela De Barrio Los Cipreses	Siltepec	Normal: 50, Intensivo: 30
231170	0	1	0	21/06/2023	23/06/2023	01,11	89	1	19	19	0	0.00%	0	0	0	0	0	0	0	0	0	0	0	0	0	0	0	0	0	0	Barrio Ojo de Agua Grande	Bejucal De Ocampo	Normal: 19
231171	0	1	1	21/06/2023	23/06/2023	01,12	81	2	38	38	0	0.00%	0	0	0	0	0	0	0	0	0	0	0	0	0	0	0	0	0	0	Cafetal De Bella Vista	Bella Vista	Normal: 34, Intensivo: 4
231172	0	1	0	22/06/2023	26/06/2023	01,11	49	1	35	35	0	0.00%	0	0	0	0	0	0	0	0	0	0	0	0	0	0	0	0	0	0	Barrio Montaña	Bejucal De Ocampo	Normal: 35
231173	0	1	0	22/06/2023	26/06/2023	02,11	61	1	37	37	0	0.00%	0	0	0	0	0	0	0	0	0	0	0	0	0	0	0	0	0	0	Barrio El Molino	Bejucal De Ocampo	Normal: 37
231174	0	2	3	21/06/2023	26/06/2023	01,09	7	5	20	20	20	100.00%	1	2	12	0	12	0.08	1	1	2	0	0	0	0	0	0	0	0	0	Vega Del Rio Agua Caliente	Mazapa De Madero	Normal: 19, Intensivo: 1
231176	0	1	0	21/06/2023	26/06/2023	01,11	77	1	16	16	0	0.00%	0	0	0	0	0	0	0	0	0	0	0	0	0	0	0	0	0	0	Barrio El Triunfo	Bejucal De Ocampo	Normal: 16
231178	0	3	2	20/06/2023	26/06/2023	02,13	83	5	54	54	0	0.00%	0	0	0	0	0	0	0	0	0	0	0	0	0	0	0	167	0	0	Barrio La Lima	Frontera Comalapa	Normal: 54
231179	0	0	2	22/06/2023	26/06/2023	00,12	7	2	12	12	0	0.00%	0	0	0	0	0	0	0	0	0	0	0	0	0	0	0	0	0	0	La Hacienda	Bella Vista	Normal: 12
231180	0	0	2	23/06/2023	26/06/2023	02,13	62	2	51	51	0	0.00%	0	0	0	0	0	0	0	0	0	0	0	0	0	0	0	0	0	0	La Tablazón	Frontera Comalapa	Normal: 51
231183	0	1	4	22/06/2023	26/06/2023	03,13	50	5	42	42	0	0.00%	0	0	0	0	0	0	0	0	0	0	0	0	0	0	0	0	0	0	Palo Gacho	Frontera Comalapa	Normal: 42
231184	0	3	1	23/06/2023	26/06/2023	01,13	6	4	33	33	0	0.00%	0	0	0	0	0	0	0	0	0	0	0	0	0	0	0	0	0	0	El Naranjo	Frontera Comalapa	Normal: 22, Intensivo: 11
231185	0	3	5	23/06/2023	26/06/2023	01,12	17	8	33	33	0	0.00%	0	0	0	0	0	0	0	0	0	0	0	0	0	0	0	0	0	0	Barrio Cueva del Arco	Bella Vista	Normal: 33
231186	0	1	1	23/06/2023	26/06/2023	02,11	4	2	37	37	0	0.00%	0	0	0	0	0	0	0	0	0	0	0	0	0	0	0	0	0	0	Cafetal De Nuevo Recuerdo	Amatenango de la Frontera	Normal: 37
231187	0	0	1	22/06/2023	26/06/2023	-01,12	67	1	39	39	0	0.00%	0	0	0	0	0	0	0	0	0	0	0	0	0	0	0	0	0	0	Cafetal Ejido Cruz de Piedra	Siltepec	Normal: 28, Intensivo: 11
231188	0	3	0	21/06/2023	26/06/2023	01,09	25	3	25	25	25	100.00%	1	0	1	0	1	0.01	0	0	0	0	0	0	0	0	0	0	0	0	Nuevo Poblado	Mazapa De Madero	Normal: 9, Delimitación: 16
231189	0	0	1	19/06/2023	26/06/2023	00,13	99	1	29	29	0	0.00%	0	0	0	0	0	0	0	0	0	0	0	0	0	0	0	0	0	0	Cueva De Agua	Bella Vista	Normal: 26, Intensivo: 3
231190	0	1	1	22/06/2023	26/06/2023	00,12	57	2	26	26	0	0.00%	0	0	0	0	0	0	0	0	0	0	0	0	0	0	0	0	0	0	El Bado	Bella Vista	Normal: 25, Intensivo: 1
231193	0	4	10	21/06/2023	26/06/2023	-02,12	82	14	21	21	0	0.00%	0	0	0	0	0	0	0	0	0	0	0	0	0	0	0	0	0	0	El Progreso	Honduras de la Sierra	Normal: 13, Intensivo: 8
231194	0	1	3	21/06/2023	26/06/2023	00,11	61	4	31	31	0	0.00%	0	0	0	0	0	0	0	0	0	0	0	0	0	0	0	0	0	0	Parcela De Madronal	Siltepec	Normal: 17, Intensivo: 14
231196	0	13	4	19/06/2023	26/06/2023	02,14	62	17	17	17	0	0.00%	0	0	0	0	0	0	0	0	0	0	0	0	0	0	0	0	0	0	Parcela De Nuevo Mazapa	Frontera Comalapa	Normal: 13, Delimitación: 4
231197	0	0	8	19/06/2023	26/06/2023	02,13	4	8	21	21	0	0.00%	0	0	0	0	0	0	0	0	0	0	0	0	0	0	0	0	0	0	Rancho Obispo	Frontera Comalapa	Normal: 21
231198	0	1	0	19/06/2023	26/06/2023	-03,14	37	1	16	16	0	0.00%	0	0	0	0	0	0	0	0	0	0	0	0	0	0	0	0	0	0	Parcela Del Ejido Unión Buena Vista	Chicomuselo	Normal: 16
231199	0	0	1	19/06/2023	26/06/2023	-03,14	28	1	14	14	0	0.00%	0	0	0	0	0	0	0	0	0	0	0	0	0	0	0	0	0	0	Parcela De La Unión	Chicomuselo	Normal: 14
231200	0	1	2	19/06/2023	26/06/2023	-03,14	38	3	18	18	0	0.00%	0	0	0	0	0	0	0	0	0	0	0	0	0	0	0	0	0	0	Parcela Del Ejido Unión Buena Vista	Chicomuselo	Normal: 18
231201	0	1	0	21/06/2023	26/06/2023	-01,11	29	1	71	71	0	0.00%	0	0	0	0	0	0	0	0	0	0	0	0	0	0	0	32	0	0	Cafetal Ejido Toquian Grande	Siltepec	Normal: 46, Intensivo: 25
231203	0	1	2	23/06/2023	26/06/2023	01,13	79	3	51	51	0	0.00%	0	0	0	0	0	0	0	0	0	0	0	0	0	0	0	0	0	0	Tramo Carretero a Barrio Las Delicias	Frontera Comalapa	Normal: 51
231205	0	1	1	22/06/2023	26/06/2023	01,13	8	2	38	38	0	0.00%	0	0	0	0	0	0	0	0	0	0	0	0	0	0	0	0	0	0	Ranchería Las Maravillas	Frontera Comalapa	Normal: 28, Delimitación: 2, Intensivo: 8
231206	0	0	4	22/06/2023	26/06/2023	01,13	9	4	33	33	0	0.00%	0	0	0	0	0	0	0	0	0	0	0	0	0	0	0	0	0	0	Rancho El Sauce	Frontera Comalapa	Normal: 23, Delimitación: 5, Intensivo: 5
231208	21	0	9	21/06/2023	22/06/2023	02,11	25	30	53	53	0	0.00%	0	0	0	0	0	0	0	0	0	0	0	0	0	0	0	0	0	0	Piedra Parada	Amatenango de la Frontera	Normal: 53
231210	0	0	1	26/06/2023	26/06/2023	-05,13	5	1	47	47	47	100.00%	31	2	1052	0	1052	3.25	1	1	2	0	0	0	0	0	0	92	0	0	Terreno Finca la Cruz	Ángel Albino Corzo	Normal: 40, Delimitación: 7
231211	0	2	1	26/06/2023	26/06/2023	-05,14	56	3	97	97	97	100.00%	77	7	1669	0	1669	2.43	5	3	8	0	0	0	0	0	0	0	0	25	Desvío el Porvenir a Finca Monte Grande	Ángel Albino Corzo	Normal: 64, Delimitación: 33
231212	0	1	0	26/06/2023	27/06/2023	00,09	47	1	117	117	115	98.29%	10	0	143	1	144	0.18	0	0	0	0	0	0	0	0	0	0	0	0	Las Cruces	Motozintla	Normal: 24, Delimitación: 53, Intensivo: 40
231214	0	4	1	26/06/2023	26/06/2023	01,18	62	5	6	6	6	100.00%	0	0	0	0	0	0	0	0	0	1	0.19	0	1	0	17	0	0	0	Ejido Velasco Suarez	Tzimol	Normal: 6
231215	0	0	1	26/06/2023	27/06/2023	05,18	7	1	35	35	35	100.00%	0	4	0	0	0	0	8	3	11	0	0	0	0	0	0	0	0	30	Cafetal del Ejido Porvenir Agrarista	La Independencia	Normal: 23, Delimitación: 12
231216	0	0	4	26/06/2023	27/06/2023	02,21	78	4	41	41	41	100.00%	1	0	6	0	6	0.02	0	0	0	2	0.174	0	1	0	40	0	0	30	Ejido Yasha	Las Margaritas	Normal: 21, Delimitación: 18, Intensivo: 2
231217	0	0	1	26/06/2023	27/06/2023	04,19	89	1	24	24	23	95.83%	0	2	0	0	0	0	5	2	7	0	0	0	0	0	0	0	0	5	Cafetal de Ejido El Triunfo	La Independencia	Normal: 14, Intensivo: 10
231218	0	2	0	26/06/2023	27/06/2023	-01,26	41	2	62	59	58	98.31%	17	1	115	0	115	0.29	0	1	1	0	0	0	0	0	0	0	0	80	Poblado Cruz Chilolja	San Juan Cancuc	Normal: 23, Delimitación: 18, Intensivo: 21

Programa Operativo de Moscas
Actividades a Entradas de la Plaga 2023

Semana 40 (del 01 al 07 de octubre de 2023)

Entradas	Especímenes			Fecha		Cuad.	km²	Total Detec.	Trampas						Captura						Total fértiles	Muestreo				Liberación terr. (mill.)	Kg. destruidos	Estaciones cebo	Spinosad mezcla (l)		Ubicación del brote		Tipo de trampeo
	L	H	M	Revisión/Colecta	Identificación				Inst.	Prog.	Rev.	%Rev.	CE	CF	EM	EH	Total Estériles	MTDe	FM	FH		núm.	kg.	Larvas de C.c.	Lug.				Aérea	Terr.	Lugar	Municipio	
231219	0	0	2	26/06/2023	27/06/2023	03,18	92	2	52	52	52	100.00%	0	2	0	0	0	0	3	0	3	5	0.66	0	1	0	0	0	0	0	Colonia Pamala	La Trinitaria	Normal: 29, Delimitación: 14, Intensivo: 9
231220	0	26	31	26/06/2023	28/06/2023	01,25	27	57	65	58	58	100.00%	3	0	4	0	4	0.01	0	0	0	12	1.87	0	1	0	26.5	176	0	75	Parcela de Campo Virgen	Ocosingo	Normal: 19, Delimitación: 6, Intensivo: 40
231221	0	13	5	26/06/2023	28/06/2023	01,25	37	18	46	39	39	100.00%	2	0	2	0	2	0.01	0	0	0	0	0	0	0	0	0	86	0	15	Cafetal de Campo Virgen	Ocosingo	Normal: 14, Delimitación: 6, Intensivo: 26
231222	0	0	59	26/06/2023	28/06/2023	01,25	28	59	77	70	70	100.00%	2	1	3	0	3	0.01	1	0	1	3	0.14	0	1	0	50	230	0	70	Cafetal de Campo Virgen	Ocosingo	Normal: 25, Delimitación: 6, Intensivo: 46
231223	0	1	2	27/06/2023	28/06/2023	01,09	30	3	83	83	81	97.59%	7	0	10	1	11	0.02	0	0	0	0	0	0	0	0	0	0	0	0	Calzada Las Canoas	Motozintla	Normal: 30, Delimitación: 43, Intensivo: 10
231224	0	0	2	27/06/2023	27/06/2023	00,09	53	2	111	111	111	100.00%	61	1	1017	1	1018	1.31	1	0	1	0	0	0	0	0	0	0	0	0	Obregon	Motozintla	Normal: 67, Delimitación: 8, Intensivo: 36
231225	0	0	1	26/06/2023	27/06/2023	00,09	6	1	39	39	39	100.00%	10	0	12	1	13	0.05	0	0	0	0	0	0	0	0	0	0	0	0	Los Laureles II	Motozintla	Normal: 15, Delimitación: 21, Intensivo: 3
231226	0	6	0	26/06/2023	27/06/2023	00,09	26	6	96	96	95	98.96%	15	0	60	1	61	0.09	0	0	0	0	0	0	0	0	0	0	0	0	Barrio El Rodeo	Motozintla	Normal: 29, Delimitación: 50, Intensivo: 17
231227	0	2	1	27/06/2023	28/06/2023	17,23	68	3	3	3	3	100.00%	0	0	0	0	0	0	0	0	0	7	2.28	0	1	0	0	0	0	50	Ejido Benemérito 1ra. Sección	Benemérito de las Américas	Normal: 3
231228	0	1	1	26/06/2023	28/06/2023	08,18	75	2	0	0	0	0%	0	0			0	0			0	0	0	0	0	0	0	0	0	0	Rancho el Diamante	La Trinitaria	
231229	0	1	2	27/06/2023	28/06/2023	08,18	54	3	0	0	0	0%	0	0			0	0			0	0	0	0	0	0	0	0	0	0	Cafetal de Ranchería Egipto	La Trinitaria	
231230	0	0	2	27/06/2023	28/06/2023	03,18	75	2	13	13	13	100.00%	0	1	0	0	0	0	2	0	2	1	0.126	0	1	0	0	0	0	10	Nuevo Saltillo	La Trinitaria	Normal: 13
231231	0	0	2	27/06/2023	28/06/2023	02,16	55	2	8	8	7	87.50%	0	0	0	0	0	0	0	0	0	0	0	0	0	0	0	23	0	0	Boqueron	La Trinitaria	Normal: 8
231232	0	1	1	27/06/2023	28/06/2023	02,20	37	2	37	37	37	100.00%	7	2	8	0	8	0.03	3	1	4	0	0	0	0	0	9	0	0	10	Villahermosa Yaluma	Comitán de Dominguez	Normal: 25, Delimitación: 12
231233	0	0	3	27/06/2023	28/06/2023	-01,18	63	3	6	6	6	100.00%	0	0	0	0	0	0	0	0	0	0	0	0	0	0	0	0	0	0	TC a Santuario 2	Socoltenango	Normal: 6
231234	0	8	10	27/06/2023	28/06/2023	02,18	81	18	14	14	14	100.00%	0	0	0	0	0	0	0	0	0	3	0.362	0	1	0	2	47	0	0	Santa Rita	Comitán de Dominguez	Normal: 7, Intensivo: 7
231235	0	12	20	26/06/2023	28/06/2023	06,20	85	32	21	21	21	100.00%	0	0	0	0	0	0	0	0	0	0	0	0	0	0	0	0	0	10	Cafetal del Ejido Viejo Montecristo	Las Margaritas	Normal: 12, Intensivo: 9
231236	0	0	3	26/06/2023	28/06/2023	08,20	38	3	38	38	37	97.37%	0	1	0	0	0	0	2	0	2	0	0	0	0	0	0	0	0	5	Cafetal de Guadalupe Tepeyac	Las Margaritas	Normal: 12, Delimitación: 3, Intensivo: 23
231237	0	3	2	27/06/2023	28/06/2023	05,18	23	5	51	51	51	100.00%	0	6	0	0	0	0	8	2	10	0	0	0	0	0	0	56	0	20	Ejido El Porvenir Agrarista	La Trinitaria	Normal: 30, Delimitación: 7, Intensivo: 14
231238	0	5	2	27/06/2023	28/06/2023	06,18	70	7	28	28	28	100.00%	0	1	0	0	0	0	2	0	2	0	0	0	0	0	0	0	0	0	Parecela de Miguel Hidalgo	La Trinitaria	Normal: 19, Intensivo: 9
231240	0	0	2	26/06/2023	28/06/2023	03,15	66	2	46	46	46	100.00%	0	0	0	0	0	0	0	0	0	0	0	0	0	0	0	0	0	5	T C A Ejido Flor De Mayo	La Trinitaria	Normal: 28, Delimitación: 1, Intensivo: 17
231241	0	0	1	28/06/2023	28/06/2023	02,19	43	1	97	97	97	100.00%	5	2	5	0	5	0.01	1	2	3	0	0	0	0	0	0	0	0	5	Colonia Belisario Dominguez	Comitán de Dominguez	Normal: 58, Delimitación: 1, Intensivo: 38
231242	4	1	0	28/06/2023	28/06/2023	06,21	87	5	21	21	21	100.00%	0	0	0	0	0	0	0	0	0	0	0	0	0	0	0	0	0	5	Ejido La Conquista	Las Margaritas	Normal: 14, Delimitación: 5, Intensivo: 2
231243	0	1	2	27/06/2023	27/06/2023	-04,18	72	3	21	21	21	100.00%	0	0	0	0	0	0	0	0	0	0	0	0	0	0	0	0	0	0	Barrio Santa Lucia	La Concordia	Normal: 19, Intensivo: 2
231244	0	2	2	27/06/2023	28/06/2023	-02,12	42	4	18	18	18	100.00%	3	0	5	0	5	0.04	0	0	0	0	0	0	0	0	0	0	0	40	Cafetales Pacayal	Honduras de la Sierra	Normal: 17, Intensivo: 1
231245	4	4	3	27/06/2023	28/06/2023	-04,14	66	11	45	45	39	86.67%	17	0	65	0	65	0.24	0	0	0	0	0	0	0	0	2	129	0	25	Vereda Ejido Pajal a el Gritadero	Ángel Albino Corzo	Normal: 37, Delimitación: 3, Intensivo: 5
231246	5	0	1	28/06/2023	28/06/2023	-06,14	29	6	46	46	46	100.00%	32	4	335	0	335	1.04	3	1	4	0	0	0	0	0	5	94	0	0	Carretera el Pacayal del Ejido Queretaro	La Concordia	Normal: 32, Delimitación: 14
231248	0	1	3	27/06/2023	27/06/2023	-05,13	15	4	30	30	30	100.00%	14	0	639	0	639	3.04	0	0	0	1	0.192	0	1	0	0	45	0	0	Cafetal Pante Arenal	Ángel Albino Corzo	Normal: 30
231249	0	3	5	26/06/2023	28/06/2023	01,26	18	8	52	52	52	100.00%	2	0	2	0	2	0.01	0	0	0	3	0.084	0	3	0	233	0	0	40	Cafetal de la Ranchería San Pedro Jomalchen	Ocosingo	Normal: 24, Intensivo: 28
231250	0	10	19	26/06/2023	28/06/2023	01,26	49	29	55	55	55	100.00%	4	2	4	0	4	0.01	2	2	4	7	0.196	0	1	0	13	101	0	40	Cafetal De Congregacion Virginia	Ocosingo	Normal: 22, Intensivo: 33
231251	0	1	1	27/06/2023	28/06/2023	-03,14	61	2	45	45	45	100.00%	27	1	294	0	294	0.93	1	0	1	0	0	0	0	0	1	64	0	0	Parcela de la Paz	Ángel Albino Corzo	Normal: 33, Delimitación: 11, Intensivo: 1
231252	0	2	1	27/06/2023	28/06/2023	01,26	93	3	102	90	89	98.89%	2	0	2	0	2	0	0	0	0	0	0	0	0	0	0	0	0	40	Ejido Joipakute	Ocosingo	Normal: 32, Delimitación: 5, Intensivo: 65
231253	0	0	1	27/06/2023	28/06/2023	03,24	1	1	85	85	78	91.76%	11	0	18	0	18	0.03	0	0	0	0	0	0	0	0	10.5	0	0	0	Barrio el Campo	Altamirano	Normal: 32, Intensivo: 53
231254	0	0	1	27/06/2023	28/06/2023	02,26	24	1	84	84	84	100.00%	27	0	141	0	141	0.25	0	0	0	0	0	0	0	0	0	0	0	0	Ranchería Santa Cruz	Ocosingo	Normal: 32, Intensivo: 52
231255	0	0	4	26/06/2023	28/06/2023	01,25	12	4	43	43	40	93.02%	1	0	1	0	1	0	0	0	0	0	0	0	0	0	0	0	0	0	Ejido Abasolo Barrio el Centro	Ocosingo	Normal: 21, Intensivo: 22
231256	0	0	1	26/06/2023	28/06/2023	00,26	48	1	5	1	1	100.00%	1	0	1	0	1	0.14	0	0	0	1	0.014	0	1	0	0	0	0	0	Ranchería el Rosario	Ocosingo	Normal: 1, Intensivo: 4
231257	0	2	8	27/06/2023	28/06/2023	00,26	98	10	32	32	31	96.88%	1	3	1	0	1	0	4	0	4	0	0	0	0	0	0	0	0	30	Centro Corralito	Oxchuc	Normal: 19, Intensivo: 13
231258	0	0	2	27/06/2023	28/06/2023	02,25	0	2	58	55	55	100.00%	6	2	16	0	16	0.04	1	1	2	0	0	0	0	0	0	0	0	0	Cafetal de Cuxulja	Ocosingo	Normal: 21, Delimitación: 6, Intensivo: 31
231259	1	0	0	28/06/2023	28/06/2023	-05,13	40	1	29	28	28	100.00%	4	0	7	0	7	0.04	0	0	0	1	0.02	0	1	0	4	0	0	0	Cafetal el Corchal	Ángel Albino Corzo	Normal: 29
231260	0	1	0	28/06/2023	28/06/2023	00,09	70	1	78	78	78	100.00%	52	0	1100	0	1100	2.01	0	0	0	0	0	0	0	0	0	0	0	0	Ampliacion Villahermosa	Motozintla	Normal: 66, Delimitación: 5, Intensivo: 7
231261	0	1	0	27/06/2023	28/06/2023	00,09	80	1	72	72	72	100.00%	46	0	1069	2	1071	2.13	0	0	0	0	0	0	0	0	0	0	0	0	Ejido Villahermosa	Motozintla	Normal: 62, Delimitación: 3, Intensivo: 7
231262	0	2	7	27/06/2023	28/06/2023	-01,08	0	9	104	104	104	100.00%	83	1	1128	0	1128	1.55	0	1	1	3	0.234	0	3	0	0	79	0	50	Terreno Platanillo	Motozintla	Normal: 66, Intensivo: 38
231263	0	0	2	27/06/2023	28/06/2023	03,15	89	2	46	46	46	100.00%	0	0	0	0	0	0	0	0	0	0	0	0	0	0	0	0	0	0	Nueva Revolución	Frontera Comalapa	Normal: 19, Delimitación: 14, Intensivo: 13
231265	0	4	5	26/06/2023	27/06/2023	-03,12	13	9	59	56	56	100.00%	35	1	568	0	568	1.45	1	0	1	0	0	0	0	0	8	0	0	25	Finca Flor de Mayo	Ángel Albino Corzo	Normal: 34, Delimitación: 25
231266	0	0	18	28/06/2023	29/06/2023	07,18	42	18	34	34	34	100.00%	0	13	0	0	0	0	33	9	42	0	0	0	0	0	105	0	0	10	Cafetal de San Antonio Buena Vista	La Independencia	Normal: 23, Intensivo: 11
231268	0	0	1	28/06/2023	29/06/2023	05,16	5	1	6	6	6	100.00%	0	1	0	0	0	0	1	0	1	0	0	0	0	0	0	0	0	0	Ejido Vicente Guerrero	La Trinitaria	Normal: 6
231269	0	1	0	28/06/2023	29/06/2023	05,18	14	1	63	63	63	100.00%	0	4	0	0	0	0	7	1	8	0	0	0	0	0	0	0	0	30	Cafetal del Ejido el Porvenir Agrarista	La Independencia	Normal: 39, Delimitación: 11, Intensivo: 13
231270	0	3	2	26/06/2023	28/06/2023	02,11	7	5	44	44	0	0.00%	0	0	0	0	0	0	0	0	0	0	0	0	0	0	0	0	0	0	Cafetal de 20 de Noviembre	Amatenango de la Frontera	Normal: 44
231271	0	1	1	26/06/2023	28/06/2023	02,14	61	2	22	22	0	0.00%	0	0	0	0	0	0	0	0	0	0	0	0	0	0	0	0	0	0	Ejido Nuevo Mazapa	Frontera Comalapa	Normal: 17, Delimitación: 4, Intensivo: 1
231272	0	1	16	26/06/2023	28/06/2023	02,14	52	17	10	10	0	0.00%	0	0	0	0	0	0	0	0	0	0	0	0	0	0	0	0	0	0	Ejido Nuevo Mazapa	Frontera Comalapa	Normal: 10
231273	0	2	8	27/06/2023	28/06/2023	03,12	5	10	53	53	0	0.00%	0	0	0	0	0	0	0	0	0	0	0	0	0	0	0	100	0	0	Parcela Potrerillo	Frontera Comalapa	Normal: 53
231274	0	3	2	28/06/2023	29/06/2023	-05,14	43	5	70	70	69	98.57%	45	3	677	0	677	1.4	3	0	3	0	0	0	0	0	0	0	0	0	Cafetal	Ángel Albino Corzo	Normal: 50, Delimitación: 20
231275	0	0	3	26/06/2023	28/06/2023	03,12	12	3	42	42	0	0.00%	0	0	0	0	0	0	0	0	0	0	0	0	0	0	0	0	0	0	Parcela De Barrio San Jerónimo	Amatenango de la Frontera	Normal: 42
231276	0	1	3	26/06/2023	28/06/2023	02,13	31	4	29	29	0	0.00%	0	0	0	0	0	0	0	0	0	0	0	0	0	0	0	38	0	0	Barrio la Puerta	Frontera Comalapa	Normal: 28, Delimitación: 1
231277	0	1	5	26/06/2023	28/06/2023	03,12	46	6	37	37	0	0.00%	0	0	0	0	0	0	0	0	0	0	0	0	0	0	0	0	0	0	Nueva Providencia	Amatenango de la Frontera	Normal: 37
231278	0	2	2	27/06/2023	28/06/2023	03,13	54	4	28	28	0	0.00%	0	0	0	0	0	0	0	0	0	0	0	0	0	0	0	0	0	0	Paso Hondo	Frontera Comalapa	Normal: 28

Programa Operativo de Moscas
Actividades a Entradas de la Plaga 2023

Semana 40 (del 01 al 07 de octubre de 2023)

Entradas	Especímenes			Fecha		Cuad.	km²	Total Detec.	Trampas						Captura						Total fértiles	Muestreo				Liberación terr. (mill.)	Kg. destruidos	Estaciones cebo	Spinosad mezcla (l)		Ubicación del brote		Tipo de trampeo
	L	H	M	Revisión/Colecta	Identificación				Inst.	Prog.	Rev.	%Rev.	CE	CF	EM	EH	Total Estériles	MTDe	FM	FH		núm.	kg.	Larvas de C.c.	Lug.				Aérea	Terr.	Lugar	Municipio	
231279	0	3	0	27/06/2023	28/06/2023	03,13	66	3	30	30	0	0.00%	0	0	0	0	0	0	0	0	0	0	0	0	0	0	0	0	0	0	Paso Hondo	Frontera Comalapa	Normal: 30
231280	0	1	1	27/06/2023	29/06/2023	-03,12	43	2	38	33	33	100.00%	19	0	279	0	279	1.21	0	0	0	0	0	0	0	0	3	0	0	0	Tramo Carretero a Barrio Matazano	Capitán Luis Ángel Vidal	Normal: 20, Delimitación: 18
231282	0	0	1	27/06/2023	29/06/2023	-04,12	97	1	13	13	13	100.00%	0	0	0	0	0	0	0	0	0	0	0	0	0	0	0	0	0	0	Tramo Carretero a Barrio Agua Tibia	Capitán Luis Ángel Vidal	Normal: 13
231283	0	0	4	28/06/2023	29/06/2023	-03,13	97	4	30	30	29	96.67%	21	1	329	0	329	1.62	1	0	1	1	0.478	0	1	0	3	73	0	25	4 Caminos 2	Ángel Albino Corzo	Normal: 26, Delimitación: 4
231284	0	1	2	28/06/2023	29/06/2023	-05,14	26	3	47	46	46	100.00%	40	4	1213	0	1213	3.7	3	1	4	0	0	0	0	0	0	146	0	0	Ejido Nueva Palestina	Ángel Albino Corzo	Normal: 38, Delimitación: 9
231285	0	3	0	28/06/2023	29/06/2023	00,25	9	3	39	39	36	92.31%	1	3	1	0	1	0	4	0	4	0	0	0	0	0	0	0	0	30	Centro Corralito	Oxchuc	Normal: 25, Intensivo: 14
231286	0	1	9	27/06/2023	28/06/2023	03,12	43	10	61	61	0	0.00%	0	0	0	0	0	0	0	0	0	0	0	0	0	0	0	0	0	0	Barrio Villa Hidalgo	Amatenango de la Frontera	Normal: 61
231287	0	1	0	26/06/2023	28/06/2023	00,13	87	1	25	25	0	0.00%	0	0	0	0	0	0	0	0	0	0	0	0	0	0	0	0	0	0	La Garnacha	Bella Vista	Normal: 24, Intensivo: 1
231288	0	1	0	26/06/2023	28/06/2023	01,11	27	1	22	22	0	0.00%	0	0	0	0	0	0	0	0	0	0	0	0	0	0	0	0	0	0	Barrio La Hacienda	Bejucal De Ocampo	Normal: 22
231290	0	4	5	26/06/2023	29/06/2023	07,18	64	9	28	28	28	100.00%	0	10	0	0	0	0	26	8	34	0	0	0	0	0	0	0	0	10	Cefetales De San Antonio Buena vista	La Independencia	Normal: 18, Intensivo: 10
231291	0	1	2	26/06/2023	29/06/2023	00,27	53	3	42	42	42	100.00%	32	0	577	0	577	1.93	0	0	0	1	0.032	0	1	0	0	75	0	0	Localidad Aurora Buena Vista	Ocosingo	Normal: 20, Intensivo: 22
231292	0	1	0	28/06/2023	29/06/2023	01,26	85	1	96	75	74	98.67%	0	0	0	0	0	0	0	0	0	0	0	0	0	0	0	242	0	0	Poblado San Diego	Ocosingo	Normal: 30, Delimitación: 5, Intensivo: 61
231293	0	10	15	28/06/2023	29/06/2023	-04,12	25	25	37	37	35	94.59%	23	0	198	0	198	0.81	0	0	0	0	0	0	0	0	0	84	0	0	Terreno Ranchería Palenque I	Montecristo de Guerrero	Normal: 24, Delimitación: 13
231295	0	2	2	28/06/2023	29/06/2023	-04,13	94	4	44	44	44	100.00%	32	1	318	0	318	1.03	0	1	1	0	0	0	0	0	0	100	0	0	Camino a Vista Alegre	Montecristo de Guerrero	Normal: 35, Delimitación: 9
231296	0	1	3	28/06/2023	29/06/2023	-06,14	59	4	63	63	61	96.83%	50	1	844	0	844	1.98	1	0	1	0	0	0	0	0	4	0	0	0	Ejido Salvador Urbina	La Concordia	Normal: 37, Delimitación: 25, Intensivo: 1
231297	0	3	1	26/06/2023	29/06/2023	07,18	63	4	29	29	29	100.00%	0	10	0	0	0	0	26	8	34	0	0	0	0	0	0	24	0	0	Cafetales de San Antonio Buena Vista	La Independencia	Normal: 19, Intensivo: 10
231298	5	1	5	30/06/2023	30/06/2023	-02,09	66	11	68	68	68	100.00%	40	0	320	1	321	0.66	0	0	0	0	0	0	0	0	0	0	0	50	Ejido Santa Isabel	Escuintla	Normal: 62, Intensivo: 6
231300	0	0	4	29/06/2023	29/06/2023	15,18	24	4	16	16	16	100.00%	0	0	0	0	0	0	0	0	0	0	0	0	0	0	0	0	0	0	Ejido Playon de la Gloria	Marqués de Comillas	Normal: 8, Delimitación: 4, Intensivo: 4
231303	0	1	5	29/06/2023	30/06/2023	-03,12	12	6	65	62	62	100.00%	40	2	595	0	595	1.37	2	0	2	0	0	0	0	0	0	68	0	0	Tramo Carretero al Ceñido	Ángel Albino Corzo	Normal: 40, Delimitación: 25
231304	0	3	6	29/06/2023	30/06/2023	-03,12	23	9	59	54	54	100.00%	32	1	517	0	517	1.37	1	0	1	0	0	0	0	0	7	67	0	25	Tramo Carretero a Ranchería Ojo de Agua	Ángel Albino Corzo	Normal: 32, Delimitación: 27
231305	0	0	4	28/06/2023	30/06/2023	-02,12	24	4	33	33	33	100.00%	5	1	12	0	12	0.05	1	0	1	0	0	0	0	0	0	55	0	0	El Platanillo	Honduras de la Sierra	Normal: 31, Delimitación: 1, Intensivo: 1
231308	0	1	0	29/06/2023	30/06/2023	-04,13	52	1	75	75	73	97.33%	45	0	762	0	762	1.49	0	0	0	0	0	0	0	0	0	0	0	0	Rancho los Nogales	Montecristo de Guerrero	Normal: 38, Delimitación: 37
231309	0	28	26	29/06/2023	30/06/2023	-03,14	81	54	54	54	54	100.00%	42	3	654	0	654	1.73	2	1	3	0	0	0	0	0	12	48	0	30	Cafetal Finca la Victoria	Ángel Albino Corzo	Normal: 40, Delimitación: 14
231311	14	1	0	29/06/2023	30/06/2023	-05,10	2	15	25	25	25	100.00%	12	0	90	0	90	0.51	0	0	0	15	0.988	0	2	0	18	67	0	50	Ejido Nueva Costa Rica	Mapastepec	Normal: 17, Delimitación: 8
231313	1	1	1	29/06/2023	30/06/2023	-02,09	0	3	52	52	44	84.62%	1	0	1	0	1	0	0	0	0	1	0.022	0	1	0	0	0	0	0	Jalapa	Escuintla	Normal: 52
231314	3	0	1	30/06/2023	30/06/2023	03,26	71	4	75	75	75	100.00%	33	0	507	1	508	0.97	0	0	0	1	0.034	0	1	0	0	0	0	0	Santa María Las Flores	Ocosingo	Normal: 23, Delimitación: 6, Intensivo: 46
231315	0	1	2	29/06/2023	30/06/2023	06,18	69	3	16	16	16	100.00%	0	4	0	0	0	0	3	3	6	0	0	0	0	0	0	0	0	0	San Nicolás	La Trinitaria	Normal: 13, Intensivo: 3
231316	0	4	3	29/06/2023	30/06/2023	06,19	41	7	32	32	32	100.00%	0	8	0	0	0	0	28	4	32	0	0	0	0	0	0	0	0	0	Santa Elena	Las Margaritas	Normal: 6, Delimitación: 24, Intensivo: 2
231317	0	32	32	29/06/2023	30/06/2023	06,19	31	64	35	35	35	100.00%	0	8	0	0	0	0	28	4	32	0	0	0	0	0	0	0	0	0	Santa Elena	Las Margaritas	Normal: 6, Delimitación: 27, Intensivo: 2
231318	0	1	0	29/06/2023	30/06/2023	04,17	64	1	17	17	17	100.00%	0	0	0	0	0	0	0	0	0	0	0	0	0	0	0	0	0	0	Tramo Carretero a Angel Alvino Corzo	La Trinitaria	Normal: 13, Delimitación: 3, Intensivo: 1
231319	0	1	1	29/06/2023	30/06/2023	05,17	74	2	13	13	13	100.00%	0	1	0	0	0	0	1	1	2	0	0	0	0	0	0	0	0	0	Tramo Carretero Angel Albino Corzo a Jose María Morelos	La Trinitaria	Normal: 12, Intensivo: 1
231320	0	9	13	29/06/2023	30/06/2023	05,17	64	22	12	12	12	100.00%	0	1	0	0	0	0	1	1	2	1	0.204	0	1	0	0	20	0	0	Ejido Morelos	La Trinitaria	Normal: 10, Delimitación: 1, Intensivo: 1
231321	0	0	1	29/06/2023	30/06/2023	07,21	61	1	83	83	79	95.18%	0	7	0	0	0	0	3	15	18	0	0	0	0	0	0	0	0	0	Cafetal de Vicente Guerrero	Las Margaritas	Normal: 37, Delimitación: 27, Intensivo: 19
231323	0	2	12	28/06/2023	30/06/2023	07,21	83	14	54	54	49	90.74%	0	7	0	0	0	0	3	15	18	0	0	0	0	0	0	0	0	0	Cafetal de Vicente Guerrero	Las Margaritas	Normal: 23, Delimitación: 17, Intensivo: 14
231324	8	2	1	22/06/2023	30/06/2023	01,17	92	11	8	8	8	100.00%	0	1	0	0	0	0	0	1	1	4	0.366	0	1	0	17	47	0	0	Felipe Angeles	Tzimol	Normal: 7, Intensivo: 1
231325	0	0	10	27/06/2023	29/06/2023	03,12	18	10	29	29	0	0.00%	0	0	0	0	0	0	0	0	0	0	0	0	0	0	0	0	0	0	Cafetal De Las Champas	Frontera Comalapa	Normal: 29
231326	0	2	3	26/06/2023	29/06/2023	03,12	32	5	59	59	0	0.00%	0	0	0	0	0	0	0	0	0	0	0	0	0	0	0	0	0	0	Parcela Villa Hidalgo	Amatenango de la Frontera	Normal: 59
231327	0	0	1	26/06/2023	29/06/2023	-02,11	35	1	24	24	0	0.00%	0	0	0	0	0	0	0	0	0	0	0	0	0	0	0	0	0	0	Barrio El Manguito	Honduras de la Sierra	Normal: 24
231328	0	0	1	27/06/2023	29/06/2023	01,11	54	1	13	13	0	0.00%	0	0	0	0	0	0	0	0	0	0	0	0	0	0	0	0	0	0	Barrio Toquin	La Grandeza	Normal: 13
231330	0	1	7	26/06/2023	29/06/2023	02,12	33	8	49	49	0	0.00%	0	0	0	0	0	0	0	0	0	0	0	0	0	0	0	0	0	0	Granadillal Guanajuato	Amatenango de la Frontera	Normal: 49
231331	10	3	2	28/06/2023	29/06/2023	00,13	94	15	51	51	0	0.00%	0	0	0	0	0	0	0	0	0	0	0	0	0	0	0	0	0	0	Cafetal De Nuevo Pacayal	Bella Vista	Normal: 35, Intensivo: 16
231332	0	1	1	29/06/2023	29/06/2023	02,13	61	2	56	56	0	0.00%	0	0	0	0	0	0	0	0	0	0	0	0	0	0	0	0	0	0	Familia Vázquez	Frontera Comalapa	Normal: 56
231333	0	0	1	26/06/2023	30/06/2023	-02,12	67	1	21	21	0	0.00%	0	0	0	0	0	0	0	0	0	0	0	0	0	0	0	0	0	0	Barrio Campo Aéreo	Honduras de la Sierra	Normal: 12, Intensivo: 9
231334	0	0	2	28/06/2023	29/06/2023	03,12	26	2	53	53	0	0.00%	0	0	0	0	0	0	0	0	0	0	0	0	0	0	0	110	0	0	Cafetal De Barrio Nuevo	Amatenango de la Frontera	Normal: 53
231335	0	3	2	28/06/2023	29/06/2023	01,12	71	5	44	44	0	0.00%	0	0	0	0	0	0	0	0	0	0	0	0	0	0	0	0	0	0	Cafetal De Bella Vista	Bella Vista	Normal: 40, Intensivo: 4
231336	0	0	3	27/06/2023	29/06/2023	03,12	16	3	57	57	0	0.00%	0	0	0	0	0	0	0	0	0	0	0	0	0	0	0	0	0	0	Cafetal Barrio Cerro Cañón	Amatenango de la Frontera	Normal: 57
231337	0	1	1	26/06/2023	29/06/2023	-01,11	83	2	40	40	0	0.00%	0	0	0	0	0	0	0	0	0	0	0	0	0	0	0	0	0	0	Barrio Cipresal	Siltepec	Normal: 35, Intensivo: 5
231338	0	3	0	26/06/2023	29/06/2023	-01,11	75	3	35	35	0	0.00%	0	0	0	0	0	0	0	0	0	0	0	0	0	0	0	0	0	0	Cafetal Barrio Getsemaní	Siltepec	Normal: 31, Intensivo: 4
231339	0	0	1	27/06/2023	29/06/2023	-01,11	41	1	27	27	0	0.00%	0	0	0	0	0	0	0	0	0	0	0	0	0	0	0	0	0	0	Cafetal De Benito Juárez	Honduras de la Sierra	Normal: 22, Intensivo: 5
231341	0	1	0	29/06/2023	30/06/2023	-03,13	14	1	84	84	84	100.00%	59	1	861	0	861	1.46	1	0	1	0	0	0	0	0	1.5	64	0	0	Terreno Rancho Bonito	Montecristo de Guerrero	Normal: 58, Delimitación: 26
231342	0	1	1	30/06/2023	30/06/2023	-04,14	0	2	12	12	12	100.00%	4	0	92	0	92	1.1	0	0	0	0	0	0	0	0	0	72	0	0	Ejido Guadalupe Victoria	Ángel Albino Corzo	Normal: 10, Delimitación: 1, Intensivo: 1
231343	0	1	2	30/06/2023	30/06/2023	-04,14	3	3	14	14	13	92.86%	0	0	0	0	0	0	0	0	0	0	0	0	0	0	1	246	0	25	Ejido Francisco I Madero	Ángel Albino Corzo	Normal: 9, Intensivo: 5
231345	0	1	2	29/06/2023	30/06/2023	-02,13	92	3	20	20	20	100.00%	5	0	21	0	21	0.15	0	0	0	0	0	0	0	0	0	0	0	25	Cafetal el Platanillo	Ángel Albino Corzo	Normal: 19, Delimitación: 1
231346	0	0	1	30/06/2023	30/06/2023	-01,27	22	1	10	10	10	100.00%	3	0	10	0	10	0.17	0	0	0	14	1.06	0	2	0	0	0	0	30	Chankolom	San Juan Cancuc	Normal: 10
231348	0	1	1	26/06/2023	01/07/2023	02,12	4	2	42	42	0	0.00%	0	0	0	0	0	0	0	0	0	0	0	0	0	0	0	0	0	0	Parcela De Huixnayal	Frontera Comalapa	Normal: 42
231349	0	0	1	29/06/2023	01/07/2023	00,12	87	1	10	10	0	0.00%	0	0	0	0	0	0	0	0	0	0	0	0	0	0	0	0	0	0	Ejido Independencia	Bella Vista	Normal: 10

Departamento de Información

Programa Operativo de Moscas
Actividades a Entradas de la Plaga 2023

Semana 40 (del 01 al 07 de octubre de 2023)

Entradas	Especímenes			Fecha		Cuad.	km²	Total Detec.	Trampas						Captura						Total fértiles	Muestreo				Liberación terr. (mill.)	Kg. destruidos	Estaciones cebo	Spinosad mezcla (l)		Ubicación del brote		Tipo de trampeo
	L	H	M	Revisión/Colecta	Identificación				Inst.	Prog.	Rev.	%Rev.	CE	CF	EM	EH	Total Estériles	MTDe	FM	FH		núm.	kg.	Larvas de C.c.	Lug.				Aérea	Terr.	Lugar	Municipio	
231351	0	1	0	28/06/2023	30/06/2023	-01,11	76	1	24	24	0	0.00%	0	0	0	0	0	0	0	0	0	0	0	0	0	0	0	0	0	0	Barrio Rincón Varitas	Siltepec	Normal: 22, Intensivo: 2
231352	0	1	0	28/06/2023	01/07/2023	01,10	19	1	12	12	0	0.00%	0	0	0	0	0	0	0	0	0	0	0	0	0	0	0	0	0	0	Barrio El Pino	Bejucal De Ocampo	Normal: 12
231354	0	1	1	28/06/2023	30/06/2023	00,12	51	2	17	17	0	0.00%	0	0	0	0	0	0	0	0	0	0	0	0	0	0	0	0	0	0	Cafetal Barrio Guadalupe Victoria	Siltepec	Normal: 15, Intensivo: 2
231355	1	0	1	29/06/2023	30/06/2023	-01,12	75	2	53	53	0	0.00%	0	0	0	0	0	0	0	0	0	0	0	0	0	0	0	2	0	0	Cafetal Barrio Parral	Siltepec	Normal: 35, Intensivo: 18
231357	0	0	1	28/06/2023	30/06/2023	01,11	68	1	27	27	0	0.00%	0	0	0	0	0	0	0	0	0	0	0	0	0	0	0	0	0	0	Ejido Ojo De Agua	Bejucal De Ocampo	Normal: 27
231358	0	0	1	28/06/2023	30/06/2023	00,11	0	1	106	106	0	0.00%	0	0	0	0	0	0	0	0	0	0	0	0	0	0	0	0	0	0	Parcela Barrio Vega de Guerrero	Siltepec	Normal: 63, Intensivo: 43
231359	0	0	1	29/06/2023	30/06/2023	00,13	78	1	33	33	0	0.00%	0	0	0	0	0	0	0	0	0	0	0	0	0	0	0	0	0	0	Barrio El Naranjo	Chicomuselo	Normal: 29, Intensivo: 4
231360	0	4	0	29/06/2023	30/06/2023	01,10	94	4	50	50	50	100.00%	8	1	13	0	13	0.04	12	3	15	0	0	0	0	0	0	0	0	0	Barrio El Paraíso	Mazapa De Madero	Normal: 23, Delimitación: 26, Intensivo: 1
231361	0	3	2	29/06/2023	30/06/2023	02,11	46	5	35	35	0	0.00%	0	0	0	0	0	0	0	0	0	0	0	0	0	0	0	0	0	0	Cafetal De Miguel Hidalgo	Amatenango de la Frontera	Normal: 35
231362	0	8	2	29/06/2023	01/07/2023	01,09	10	10	121	121	119	98.35%	19	0	34	1	35	0.04	0	0	0	0	0	0	0	0	0	0	0	0	Barrio Reforma	Motozintla	Normal: 45, Delimitación: 64, Intensivo: 12
231363	0	5	2	27/06/2023	30/06/2023	00,08	28	7	52	52	51	98.08%	1	0	1	0	1	0	0	0	0	0	0	0	0	0	0	0	0	50	Barrio Checute	Motozintla	Normal: 43, Intensivo: 9
231364	0	2	0	29/06/2023	01/07/2023	-01,08	68	2	56	56	56	100.00%	33	0	666	0	666	1.7	0	0	0	0	0	0	0	0	0	0	0	0	Parcela Barrio Las Nubes	Motozintla	Normal: 50, Delimitación: 6
231365	0	0	4	26/06/2023	01/07/2023	00,09	44	4	128	128	127	99.22%	44	0	802	1	803	0.91	0	0	0	0	0	0	0	0	0	0	0	0	Alvaro Obregon	Motozintla	Normal: 55, Delimitación: 15, Intensivo: 58
231366	1	0	1	30/06/2023	30/06/2023	00,08	23	2	51	51	50	98.04%	14	0	119	0	119	0.34	0	0	0	2	0.406	0	1	0	0	0	0	0	Llano Grande	Motozintla	Normal: 45, Intensivo: 6
231367	27	0	0	30/06/2023	30/06/2023	00,08	24	27	60	60	58	96.67%	10	0	25	0	25	0.06	0	0	0	4	0.958	0	1	0	0	65	0	50	Llano Grande	Motozintla	Normal: 51, Intensivo: 9
231368	4	1	23	03/07/2023	04/07/2023	17,20	63	28	29	29	29	100.00%	0	1	0	0	0	0	2	0	2	5	0.734	4	1	0	55	49	0	35	Ejido la Victoria	Marqués de Comillas	Normal: 10, Intensivo: 19
231369	0	2	6	03/07/2023	04/07/2023	17,20	64	8	29	29	29	100.00%	0	1	0	0	0	0	2	0	2	12	2.858	0	1	0	0	140	0	35	Ejido la Victoria	Marqués de Comillas	Normal: 10, Intensivo: 19
231370	0	0	3	03/07/2023	04/07/2023	17,20	35	3	7	7	7	100.00%	0	0	0	0	0	0	0	0	0	0	0	0	0	0	0	0	0	0	Ejido La Corona	Marqués de Comillas	Normal: 5, Intensivo: 2
231372	13	9	10	03/07/2023	03/07/2023	01,17	39	32	7	7	7	100.00%	1	0	1	0	1	0.02	0	0	0	1	0.154	0	1	0	0	64	0	0	San José Berlin	Comitán de Domínguez	Normal: 7
231373	0	8	1	03/07/2023	03/07/2023	02,17	40	9	6	6	6	100.00%	0	0	0	0	0	0	0	0	0	0	0	0	0	0	0	0	0	0	San Antonio el Naranjo	La Trinitaria	Normal: 6
231374	0	10	2	03/07/2023	03/07/2023	02,17	41	12	7	7	7	100.00%	0	0	0	0	0	0	0	0	0	0	0	0	0	0	0	0	0	0	Santa Rosa	La Trinitaria	Normal: 7
231375	0	2	1	03/07/2023	03/07/2023	02,17	54	3	4	4	4	100.00%	0	0	0	0	0	0	0	0	0	0	0	0	0	0	0	0	0	0	Lucha Campesina I	La Trinitaria	Normal: 4
231376	0	1	1	03/07/2023	04/07/2023	-04,14	59	2	33	33	33	100.00%	17	0	49	0	49	0.21	0	0	0	0	0	0	0	0	0	0	0	0	Ejido La Paz de Sabines	Ángel Albino Corzo	Normal: 28, Delimitación: 3, Intensivo: 2
231377	0	1	0	03/07/2023	04/07/2023	-03,13	41	1	48	48	48	100.00%	39	0	677	0	677	2.01	0	0	0	0	0	0	0	0	0	0	0	0	Barrio Centenario	Montecristo de Guerrero	Normal: 30, Delimitación: 18
231378	0	0	1	03/07/2023	04/07/2023	07,21	25	1	3	3	3	100.00%	0	0	0	0	0	0	0	0	0	0	0	0	0	0	0	0	0	0	Candelaria Pachan	Las Margaritas	Normal: 3
231379	0	2	4	03/07/2023	04/07/2023	06,20	50	6	2	2	2	100.00%	0	0	0	0	0	0	0	0	0	0	0	0	0	0	0	0	0	0	Tramo Carretero al Momon	Las Margaritas	Normal: 2
231380	0	2	0	03/07/2023	04/07/2023	05,19	66	2	6	6	6	100.00%	0	1	0	0	0	0	1	0	1	0	0	0	0	0	0	15	0	5	Cafetal del Triunfo	La Independencia	Normal: 6
231381	0	1	0	03/07/2023	04/07/2023	04,19	38	1	6	6	6	100.00%	0	1	0	0	0	0	0	1	1	0	0	0	0	0	0	0	0	0	Santo Tomas	La Independencia	Normal: 6
231382	0	1	1	03/07/2023	04/07/2023	00,28	47	2	83	83	82	98.80%	48	0	526	0	526	0.92	0	0	0	0	0	0	0	0	0	119	0	0	Chewal Cacateel	Chilón	Normal: 39, Delimitación: 5, Intensivo: 39
231383	0	7	5	03/07/2023	04/07/2023	01,27	84	12	44	44	43	97.73%	19	1	89	0	89	0.3	0	1	1	0	0	0	0	0	0	0	0	0	Lucumilja	Ocosingo	Normal: 21, Intensivo: 23
231384	0	1	1	03/07/2023	04/07/2023	02,25	12	2	37	37	33	89.19%	8	3	34	0	34	0.15	1	3	4	16	1.03	0	2	0	21	0	0	0	Rancheria Nuevo Jatate	Ocosingo	Normal: 22, Intensivo: 15
231387	0	0	3	03/07/2023	03/07/2023	02,12	47	3	60	60	0	0.00%	0	0	0	0	0	0	0	0	0	0	0	0	0	0	0	0	0	0	Cafetal De Flor de Mayo	Amatenango de la Frontera	Normal: 60
231388	0	1	3	03/07/2023	03/07/2023	00,13	85	4	47	47	0	0.00%	0	0	0	0	0	0	0	0	0	0	0	0	0	0	0	0	0	0	Parcela Ejido La Hacienda	Bella Vista	Normal: 35, Intensivo: 12
231389	0	3	4	03/07/2023	03/07/2023	02,12	71	7	30	30	0	0.00%	0	0	0	0	0	0	0	0	0	0	0	0	0	0	0	50	0	0	Río Guerrero	Amatenango de la Frontera	Normal: 30
231390	0	4	4	03/07/2023	04/07/2023	01,12	50	8	39	39	0	0.00%	0	0	0	0	0	0	0	0	0	0	0	0	0	0	0	0	0	0	Parcela De Carranza	Bella Vista	Normal: 34, Intensivo: 5
231392	1	0	2	03/07/2023	04/07/2023	02,13	15	3	21	21	0	0.00%	0	0	0	0	0	0	0	0	0	0	0	0	0	0	0	42	0	0	Santa Rosa	Frontera Comalapa	Normal: 21
231394	0	0	4	03/07/2023	04/07/2023	00,25	49	4	10	10	7	70.00%	0	0	0	0	0	0	0	0	0	0	0	0	0	0	17	0	0	15	Kolol	Oxchuc	Normal: 10
231395	0	3	3	03/07/2023	04/07/2023	00,25	27	6	16	16	16	100.00%	0	0	0	0	0	0	0	0	0	0	0	0	0	0	0	0	0	0	Cafetal Chaonil	Oxchuc	Normal: 14, Intensivo: 2
231396	0	0	1	04/07/2023	04/07/2023	02,26	3	1	85	85	85	100.00%	29	0	148	0	148	0.26	0	0	0	0	0	0	0	0	0	0	0	0	Ejido Amatitlan	Ocosingo	Normal: 37, Intensivo: 48
231397	0	1	0	03/07/2023	04/07/2023	02,07	30	1	42	42	42	100.00%	2	0	2	0	2	0.01	0	0	0	0	0	0	0	0	0	0	0	0	Ejido Agua Caliente	Cacahoatán	Normal: 30, Intensivo: 12
231398	0	1	3	03/07/2023	04/07/2023	03,12	14	4	48	48	0	0.00%	0	0	0	0	0	0	0	0	0	0	0	0	0	0	0	120	0	0	Barrio Potrerillo	Amatenango de la Frontera	Normal: 48
231399	0	7	0	03/07/2023	04/07/2023	03,12	52	7	67	67	0	0.00%	0	0	0	0	0	0	0	0	0	0	0	0	0	0	0	0	0	0	Pacayal	Amatenango de la Frontera	Normal: 67
231400	0	1	1	03/07/2023	05/07/2023	-03,14	49	2	21	21	0	0.00%	0	0	0	0	0	0	0	0	0	0	0	0	0	0	0	0	0	0	Parcela Del Ejido La Unión	Chicomuselo	Normal: 21
231401	0	2	6	03/07/2023	04/07/2023	-03,12	14	8	52	49	49	100.00%	30	1	544	0	544	1.59	1	0	1	0	0	0	0	0	0	0	0	0	Rancho Maravilla	Ángel Albino Corzo	Normal: 30, Delimitación: 22
231402	0	1	4	04/07/2023	05/07/2023	-05,17	10	5	23	23	23	100.00%	0	0	0	0	0	0	0	0	0	0	0	0	0	0	0	0	0	0	Ejido Nueva Libertad	La Concordia	Normal: 11, Huerto: 12
231403	0	2	1	03/07/2023	05/07/2023	-02,12	33	3	29	29	29	100.00%	4	1	11	0	11	0.05	1	0	1	0	0	0	0	0	0	0	0	0	Los Manguitos	Honduras de la Sierra	Normal: 27, Delimitación: 1, Intensivo: 1
231404	0	0	5	03/07/2023	05/07/2023	-02,12	32	5	24	24	24	100.00%	4	0	11	0	11	0.07	0	0	0	0	0	0	0	0	0	0	0	0	El Basurero	Honduras de la Sierra	Normal: 23, Intensivo: 1
231407	0	0	6	04/07/2023	05/07/2023	17,18	38	6	46	46	46	100.00%	0	0	0	0	0	0	0	0	0	1	0.009	0	1	0	0	0	0	0	Ejido Rio Salinas	Marqués de Comillas	Normal: 14, Delimitación: 25, Intensivo: 7
231409	3	2	3	04/07/2023	05/07/2023	-01,26	31	8	60	57	56	98.25%	17	1	151	0	151	0.4	0	1	1	1	0.032	0	1	0	2	84	0	60	Paraje Chilolja	San Juan Cancuc	Normal: 21, Delimitación: 18, Intensivo: 21
231410	0	2	1	03/07/2023	04/07/2023	05,18	17	3	33	33	33	100.00%	0	2	0	0	0	0	4	1	5	0	0	0	0	0	0	102	0	0	Cafetal del Ejido el Porvenir Agrarista	La Independencia	Normal: 21, Delimitación: 12
231411	0	0	3	03/07/2023	03/07/2023	04,14	4	3	36	36	36	100.00%	0	0	0	0	0	0	0	0	0	0	0	0	0	0	24	18	0	15	Ejido Nuevo Llano Grande	La Trinitaria	Normal: 15, Delimitación: 14, Intensivo: 7
231412	0	6	9	03/07/2023	05/07/2023	03,15	22	15	7	7	7	100.00%	0	0	0	0	0	0	0	0	0	0	0	0	0	0	10	0	0	5	T C A Perlas Del Grijalva	La Trinitaria	Normal: 7
231413	0	6	0	03/07/2023	05/07/2023	03,15	45	6	16	16	16	100.00%	0	0	0	0	0	0	0	0	0	0	0	0	0	0	0	0	0	0	Camino Saca Cosecha	La Trinitaria	Normal: 16
231414	0	14	7	05/07/2023	05/07/2023	04,19	81	21	25	25	25	100.00%	1	5	9	0	9	0.05	5	5	10	7	0.94	0	1	0	0	72	0	15	El Divisorio	La Independencia	Normal: 21, Delimitación: 2, Intensivo: 2
231415	0	0	1	03/07/2023	05/07/2023	03,25	12	1	44	44	44	100.00%	7	0	19	0	19	0.06	0	0	0	0	0	0	0	0	0	0	0	0	Cafetal de Rancho Mateo	Altamirano	Normal: 15, Delimitación: 8, Intensivo: 21
231416	0	0	2	04/07/2023	05/07/2023	-01,09	65	2	81	81	81	100.00%	60	1	1761	0	1761	3.11	1	0	1	0	0	0	0	0	0	0	0	0	Terreno De Toquian	Motozintla	Normal: 54, Intensivo: 27

Programa Operativo de Moscas
Actividades a Entradas de la Plaga 2023

Semana 40 (del 01 al 07 de octubre de 2023)

Entradas	Especímenes			Fecha		Cuad.	km²	Total Detec.	Trampas						Captura						Total fértiles	Muestreo				Liberación terr. (mill.)	Kg. destruidos	Estaciones cebo	Spinosad mezcla (l)		Ubicación del brote		Tipo de trampeo
	L	H	M	Revisión/Colecta	Identificación				Inst.	Prog.	Rev.	%Rev.	CE	CF	EM	EH	Total Estériles	MTDe	FM	FH		núm.	kg.	Larvas de C.c.	Lug.				Aérea	Terr.	Lugar	Municipio	
231417	0	0	2	03/07/2023	05/07/2023	00,09	54	2	132	132	131	99.24%	54	2	1184	1	1185	1.29	2	0	2	0	0	0	0	0	0	0	0	0	Alvaro Obregon	Motozintla	Normal: 61, Delimitación: 11, Intensivo: 60
231418	3	0	0	05/07/2023	05/07/2023	-05,14	52	3	78	78	77	98.72%	56	4	765	0	765	1.41	3	2	5	1	0.022	0	1	0	2	44	0	50	Camino a los Chayoteros	Ángel Albino Corzo	Normal: 53, Delimitación: 24, Intensivo: 1
231419	0	1	1	03/07/2023	06/07/2023	01,27	51	2	74	74	72	97.30%	28	1	384	0	384	0.76	0	1	1	13	0.769	0	1	0	0	0	0	10	Ejido Mequejá	Chilón	Normal: 29, Intensivo: 45
231420	0	1	0	05/07/2023	06/07/2023	-04,13	76	1	31	31	31	100.00%	22	1	317	0	317	1.46	0	1	1	0	0	0	0	0	0	0	0	0	Tramo Carretero Finca la Suiza	Montecristo de Guerrero	Normal: 25, Delimitación: 6
231421	0	1	5	03/07/2023	06/07/2023	-03,17	73	6	92	92	92	100.00%	0	0	0	0	0	0	0	0	0	0	0	0	0	0	9	0	0	0	Ejido Igancio Zaragoza	La Concordia	Normal: 19, Delimitación: 24, Intensivo: 49
231422	0	1	2	04/07/2023	06/07/2023	00,09	62	3	87	87	87	100.00%	68	0	1439	0	1439	2.36	0	0	0	0	0	0	0	0	0	0	0	0	Parcela Tolimán	Motozintla	Normal: 70, Delimitación: 3, Intensivo: 14
231423	0	2	3	04/07/2023	06/07/2023	00,09	43	5	109	109	109	100.00%	50	0	794	1	795	1.04	0	0	0	0	0	0	0	0	0	0	0	50	Barrio Obregón	Motozintla	Normal: 61, Delimitación: 12, Intensivo: 36
231424	2	0	3	04/07/2023	05/07/2023	00,08	80	5	83	83	83	100.00%	63	2	1412	0	1412	2.43	2	1	3	0	0	0	0	0	0	73	0	50	Nueva Independencia	Motozintla	Normal: 64, Intensivo: 19
231425	0	0	1	05/07/2023	06/07/2023	01,26	13	1	8	8	8	100.00%	1	0	1	0	1	0.02	0	0	0	0	0	0	0	0	12	0	0	0	Cafetal De Ejido Tenango	Ocosingo	Normal: 5, Intensivo: 3
231426	0	1	4	05/07/2023	06/07/2023	01,26	23	5	11	11	11	100.00%	1	0	1	0	1	0.01	0	0	0	1	0.044	0	1	0	0	0	0	30	Cafetal De Ejido Tenango	Ocosingo	Normal: 8, Intensivo: 3
231427	0	14	14	04/07/2023	05/07/2023	01,12	60	28	41	41	0	0.00%	0	0	0	0	0	0	0	0	0	0	0	0	0	0	0	0	0	0	El Mezcal	Bella Vista	Normal: 36, Intensivo: 5
231428	0	0	1	04/07/2023	05/07/2023	02,13	77	1	33	33	0	0.00%	0	0	0	0	0	0	0	0	0	0	0	0	0	0	0	0	0	0	Parcela El Portal	Frontera Comalapa	Normal: 33
231429	0	1	0	04/07/2023	05/07/2023	02,13	78	1	33	33	0	0.00%	0	0	0	0	0	0	0	0	0	0	0	0	0	0	0	0	0	0	Cafetal Del Portal	Frontera Comalapa	Normal: 33
231430	0	5	3	05/07/2023	06/07/2023	02,11	19	8	53	53	0	0.00%	0	0	0	0	0	0	0	0	0	0	0	0	0	0	0	0	0	0	Cafetal 20 de Noviembre	Amatenango de la Frontera	Normal: 53
231431	0	0	1	03/07/2023	06/07/2023	02,11	74	1	21	21	0	0.00%	0	0	0	0	0	0	0	0	0	0	0	0	0	0	0	0	0	0	Parcela De Caballete	Bejucal De Ocampo	Normal: 21
231432	0	1	0	04/07/2023	06/07/2023	02,10	23	1	23	23	0	0.00%	0	0	0	0	0	0	0	0	0	0	0	0	0	0	0	0	0	0	Cafetal De Amatenango de la Frontera	Amatenango de la Frontera	Normal: 23
231433	0	0	1	04/07/2023	06/07/2023	01,12	93	1	30	30	0	0.00%	0	0	0	0	0	0	0	0	0	0	0	0	0	0	0	0	0	0	Parcela Del Barrio El Ciprés	Bella Vista	Normal: 30
231434	0	0	2	05/07/2023	06/07/2023	02,11	14	2	46	46	0	0.00%	0	0	0	0	0	0	0	0	0	0	0	0	0	0	0	0	0	0	Ejido Nueva Victoria	Amatenango de la Frontera	Normal: 46
231435	0	0	10	05/07/2023	06/07/2023	06,19	42	10	25	25	25	100.00%	0	4	0	0	0	0	21	2	23	0	0	0	0	0	0	0	0	0	Santa Elena	Las Margaritas	Normal: 6, Delimitación: 17, Intensivo: 2
231436	0	1	5	05/07/2023	06/07/2023	-01,18	12	6	17	17	17	100.00%	0	0	0	0	0	0	0	0	0	0	0	0	0	0	0	0	0	0	Ejido Emiliano Zapata	Socoltenango	Normal: 8, Delimitación: 9
231437	0	0	16	05/07/2023	06/07/2023	07,18	52	16	35	35	35	100.00%	0	13	0	0	0	0	33	9	42	0	0	0	0	0	0	0	0	10	Cafetal de San Antonio Buena Vista	La Independencia	Normal: 24, Intensivo: 11
231438	0	2	6	04/07/2023	06/07/2023	04,15	98	8	10	10	10	100.00%	0	0	0	0	0	0	0	0	0	0	0	0	0	0	0	0	0	0	Ejido Cristobal Colon	La Trinitaria	Normal: 5, Delimitación: 5
231440	0	2	1	04/07/2023	06/07/2023	04,15	97	3	22	22	22	100.00%	0	0	0	0	0	0	0	0	0	0	0	0	0	0	0	0	0	0	Ejido Santa Elena	La Trinitaria	Normal: 9, Delimitación: 6, Intensivo: 7
231441	0	0	5	04/07/2023	06/07/2023	04,15	96	5	28	28	28	100.00%	0	0	0	0	0	0	0	0	0	0	0	0	0	0	2	0	0	20	Ejido Santa Elena	La Trinitaria	Normal: 13, Delimitación: 8, Intensivo: 7
231442	0	2	4	05/07/2023	06/07/2023	01,27	91	6	42	42	41	97.62%	24	2	95	0	95	0.33	0	2	2	1	0.022	0	1	0	0	0	0	20	Joyobe	Ocosingo	Normal: 20, Intensivo: 22
231443	0	2	4	04/07/2023	06/07/2023	00,26	9	6	35	35	34	97.14%	23	1	56	0	56	0.24	0	1	1	5	0.168	0	3	0	5	0	0	30	Cafetal Ejido Chulná	Ocosingo	Normal: 14, Intensivo: 21
231444	0	0	1	06/07/2023	07/07/2023	-03,29	22	1	19	19	16	84.21%	0	0	0	0	0	0	0	0	0	4	0.194	0	2	0	0	0	0	60	Ejido el Jardín	Simojovel	Normal: 3, Delimitación: 16
231445	0	0	1	05/07/2023	06/07/2023	-03,13	98	1	30	30	29	96.67%	19	1	328	0	328	1.62	1	0	1	0	0	0	0	0	0	0	0	0	Los Guzmanez	Ángel Albino Corzo	Normal: 25, Delimitación: 5
231446	0	6	2	05/07/2023	06/07/2023	-04,12	26	8	38	38	36	94.74%	22	0	202	0	202	0.8	0	0	0	0	0	0	0	0	0	128	0	0	Terreno Rancho la Mesita	Montecristo de Guerrero	Normal: 25, Delimitación: 13
231448	0	4	12	04/07/2023	06/07/2023	03,15	75	16	41	41	41	100.00%	0	0	0	0	0	0	0	0	0	1	0.154	0	1	0	12	29	0	5	Ejido Río Grande	La Trinitaria	Normal: 31, Intensivo: 10
231450	0	3	1	06/07/2023	07/07/2023	06,17	30	4	22	22	21	95.45%	0	1	0	0	0	0	1	1	2	0	0	0	0	0	0	0	0	0	Ranchería La Aurora	La Trinitaria	Normal: 16, Intensivo: 6
231451	0	0	3	06/07/2023	07/07/2023	06,17	20	3	19	19	18	94.74%	0	0	0	0	0	0	0	0	0	0	0	0	0	0	0	28	0	0	Rancho Santa Cecilia	La Trinitaria	Normal: 15, Intensivo: 4
231452	0	0	1	06/07/2023	07/07/2023	-01,20	61	1	8	8	8	100.00%	0	0	0	0	0	0	0	0	0	0	0	0	0	0	0	0	0	0	Tramo Carretero a Las Rosas	Venustiano Carranza	Normal: 8
231453	0	2	6	05/07/2023	07/07/2023	07,19	43	8	0	0	0	0%	0	0			0	0			0	0	0	0	0	0	0	0	0	0	Rancho Mirador	La Independencia	
231454	0	9	9	04/07/2023	07/07/2023	07,19	33	18	0	0	0	0%	0	0			0	0			0	0	0	0	0	0	0	0	0	0	Rancho Nuevo Mundo	La Independencia	
231455	0	1	2	06/07/2023	07/07/2023	-01,09	83	3	116	116	116	100.00%	91	1	1693	0	1693	2.08	0	1	1	0	0	0	0	0	0	0	0	100	Terreno Finca La Union	Motozintla	Normal: 63, Intensivo: 53
231456	0	3	4	06/07/2023	07/07/2023	-01,09	57	7	62	62	61	98.39%	42	0	1264	0	1264	2.96	0	0	0	0	0	0	0	0	0	133	0	50	Rancho Altamira	Motozintla	Normal: 52, Delimitación: 2, Intensivo: 8
231457	9	1	2	07/07/2023	07/07/2023	00,07	2	12	117	117	117	100.00%	84	1	1412	0	1412	1.71	2	0	2	4	0.251	0	1	0	0	0	0	200	Finca Cuilco	Tapachula	Normal: 66, Intensivo: 51
231458	0	1	2	06/07/2023	07/07/2023	-02,08	2	3	72	72	72	100.00%	44	0	384	0	384	0.77	0	0	0	2	0.131	0	1	0	0	0	0	0	Cafetales Ejido Union Costa Rica	Villa Comaltitlán	Normal: 54, Intensivo: 16, Comprobación: 2
231459	0	25	27	05/07/2023	05/07/2023	06,18	43	52	32	32	32	100.00%	0	0	0	0	0	0	0	0	0	0	0	0	0	0	53	24	0	0	Cafetal de Ojo de Agua	La Independencia	Normal: 24, Intensivo: 8
231461	1	0	0	07/07/2023	07/07/2023	04,26	39	1	29	29	29	100.00%	1	0	1	0	1	0	0	0	0	0	0	0	0	0	0	52	0	0	San Antonio Las Delicias Pamala	Ocosingo	Normal: 18, Intensivo: 11
231462	0	1	0	07/07/2023	07/07/2023	01,29	8	1	20	20	20	100.00%	0	0	0	0	0	0	0	0	0	0	0	0	0	0	0	0	0	0	Bajá	Chilón	Normal: 6, Delimitación: 14
231463	0	2	1	06/07/2023	07/07/2023	02,26	15	3	126	126	126	100.00%	34	0	152	0	152	0.18	0	0	0	0	0	0	0	0	0	0	0	0	Barrio Oracio Albores	Ocosingo	Normal: 46, Intensivo: 80
231464	0	0	1	06/07/2023	07/07/2023	01,25	19	1	79	72	68	94.44%	4	2	10	0	10	0.02	1	1	2	0	0	0	0	0	0	0	0	0	Parcela de La Cumbre	Ocosingo	Normal: 27, Delimitación: 6, Intensivo: 46
231465	5	4	7	06/07/2023	06/07/2023	02,12	56	16	48	48	0	0.00%	0	0	0	0	0	0	0	0	0	0	0	0	0	0	0	0	0	0	San Martín	Amatenango de la Frontera	Normal: 48
231466	0	2	2	06/07/2023	06/07/2023	02,13	60	4	50	50	0	0.00%	0	0	0	0	0	0	0	0	0	0	0	0	0	0	0	105	0	0	Barrio Jaime Sabines	Frontera Comalapa	Normal: 49, Delimitación: 1
231467	0	1	0	07/07/2023	07/07/2023	03,19	73	1	6	6	6	100.00%	0	1	0	0	0	0	1	3	4	0	0	0	0	0	0	0	0	0	Guadalupe Quistaj	Comitán de Domínguez	Normal: 6
231468	0	0	2	07/07/2023	07/07/2023	01,28	60	2	59	58	57	98.28%	49	0	619	0	619	1.55	0	0	0	0	0	0	0	0	0	0	0	0	Cafetal del Ejido Kisisal	Chilón	Normal: 37, Delimitación: 1, Intensivo: 21
231469	0	0	1	06/07/2023	07/07/2023	-03,13	36	1	48	48	48	100.00%	33	0	487	0	487	1.41	0	0	0	0	0	0	0	0	8	0	0	0	Tramo Carretero Plan de Ayutla a Independencia	Ángel Albino Corzo	Normal: 35, Delimitación: 13
231471	0	1	3	06/07/2023	07/07/2023	-03,13	6	4	72	72	72	100.00%	40	0	588	0	588	1.17	0	0	0	0	0	0	0	0	28	0	0	25	Ranchería Santa Ana	Ángel Albino Corzo	Normal: 47, Delimitación: 25
231472	0	1	0	06/07/2023	07/07/2023	-04,13	64	1	41	41	39	95.12%	31	0	307	0	307	1.12	0	0	0	0	0	0	0	0	0	0	0	0	Camino a Finca Santa Rita	Montecristo de Guerrero	Normal: 34, Delimitación: 7
231473	0	1	1	05/07/2023	07/07/2023	-02,12	5	2	16	16	16	100.00%	3	0	8	0	8	0.07	0	0	0	0	0	0	0	0	2	52	0	0	Tramo Carretero a la Garrafa	Honduras de la Sierra	Normal: 16
231474	0	1	1	07/07/2023	07/07/2023	-04,15	93	2	17	17	16	94.12%	0	0	0	0	0	0	0	0	0	0	0	0	0	0	0.5	71	0	25	Ejido Francisco I Madero	Ángel Albino Corzo	Normal: 12, Intensivo: 5
231475	2	0	0	07/07/2023	07/07/2023	-02,08	8	2	75	75	75	100.00%	57	1	1093	0	1093	2.08	1	0	1	0	0	0	0	0	0	0	0	0	Flor De Mayo	Huixtla	Normal: 62, Delimitación: 4, Intensivo: 9
231476	0	7	16	05/07/2023	07/07/2023	-01,09	31	23	83	83	83	100.00%	66	2	1032	0	1032	1.66	2	1	3	0	0	0	0	0	0	0	0	50	Parcela De Madero	Motozintla	Normal: 63, Intensivo: 20
231477	0	1	1	05/07/2023	06/07/2023	02,12	65	2	30	30	0	0.00%	0	0	0	0	0	0	0	0	0	0	0	0	0	0	0	0	0	0	Parcela De Bienestar Social	Amatenango de la Frontera	Normal: 30

Departamento de Información

Programa Operativo de Moscas
Actividades a Entradas de la Plaga 2023

Semana 40 (del 01 al 07 de octubre de 2023)

Entradas	Especímenes			Fecha		Cuad.	km²	Total Detec.	Trampas						Captura						Total fértiles	Muestreo				Liberación terr. (mill.)	Kg. destruidos	Estaciones cebo	Spinosad mezcla (l)		Ubicación del brote		Tipo de trampeo
	L	H	M	Revisión/Colecta	Identificación				Inst.	Prog.	Rev.	%Rev.	CE	CF	EM	EH	Total Estériles	MTDe	FM	FH		núm.	kg.	Larvas de C.c.	Lug.				Aérea	Terr.	Lugar	Municipio	
231478	0	1	3	05/07/2023	06/07/2023	01,13	95	4	60	60	0	0.00%	0	0	0	0	0	0	0	0	0	0	0	0	0	0	0	0	0	0	Parcela De San José Las Chicharras	Bella Vista	Normal: 53, Intensivo: 7
231479	0	0	3	05/07/2023	06/07/2023	02,11	64	3	28	28	0	0.00%	0	0	0	0	0	0	0	0	0	0	0	0	0	0	0	0	0	0	Sabinal	Bejucal De Ocampo	Normal: 28
231480	0	1	0	05/07/2023	10/07/2023	02,10	51	1	13	13	3	23.08%	2	0	43	0	43	0.53	0	0	0	0	0	0	0	0	0	50	0	0	Villa Hidalgo	Amatenango de la Frontera	Normal: 12, Delimitación: 1
231481	0	2	0	06/07/2023	10/07/2023	01,13	88	2	45	45	0	0.00%	0	0	0	0	0	0	0	0	0	0	0	0	0	0	0	0	0	0	Cafetal De Bella Vista Del Norte	Frontera Comalapa	Normal: 45
231482	0	1	4	06/07/2023	10/07/2023	03,13	60	5	39	39	0	0.00%	0	0	0	0	0	0	0	0	0	0	0	0	0	0	0	0	0	0	Cafetal El Jobo	Frontera Comalapa	Normal: 39
231483	0	0	1	06/07/2023	10/07/2023	-02,12	76	1	42	42	0	0.00%	0	0	0	0	0	0	0	0	0	0	0	0	0	0	0	0	0	0	Cafetal Barrio La Soledad	Honduras de la Sierra	Normal: 22, Intensivo: 20
231484	0	0	9	06/07/2023	10/07/2023	-02,12	89	9	43	43	0	0.00%	0	0	0	0	0	0	0	0	0	0	0	0	0	0	0	0	0	0	Vega De Sheshel	Honduras de la Sierra	Normal: 33, Intensivo: 10
231485	0	9	7	07/07/2023	10/07/2023	02,12	20	16	42	42	0	0.00%	0	0	0	0	0	0	0	0	0	0	0	0	0	0	0	87	0	0	Barrio San Juan	Bella Vista	Normal: 42
231486	0	1	0	06/07/2023	10/07/2023	02,11	16	1	51	51	0	0.00%	0	0	0	0	0	0	0	0	0	0	0	0	0	0	0	0	0	0	Cafetal de 20 de Noviembre	Amatenango de la Frontera	Normal: 51
231487	0	2	2	06/07/2023	10/07/2023	-01,12	92	4	54	54	0	0.00%	0	0	0	0	0	0	0	0	0	0	0	0	0	0	0	0	0	0	Barrio Pinadita	Honduras de la Sierra	Normal: 43, Intensivo: 11
231488	17	1	1	06/07/2023	07/07/2023	02,11	24	19	54	54	0	0.00%	0	0	0	0	0	0	0	0	0	0	0	0	0	0	0	0	0	0	Reforma	Amatenango de la Frontera	Normal: 54
231489	27	1	0	07/07/2023	07/07/2023	02,13	76	28	34	34	0	0.00%	0	0	0	0	0	0	0	0	0	0	0	0	0	0	0	138	0	0	El Portal	Frontera Comalapa	Normal: 34
231490	0	0	5	08/07/2023	11/07/2023	02,10	60	5	12	12	8	66.67%	3	1	55	0	55	0.4	1	0	1	0	0	0	0	0	0	0	0	0	Barrio Valle Obregon	Mazapa De Madero	Normal: 10, Delimitación: 1, Intensivo: 1
231491	0	1	0	10/07/2023	10/07/2023	-05,14	89	1	49	49	46	93.88%	37	1	533	0	533	1.69	1	0	1	0	0	0	0	0	0	8	0	0	Cafetal Finca Mirasol	Ángel Albino Corzo	Normal: 33, Delimitación: 16
231492	0	1	2	10/07/2023	10/07/2023	-05,14	38	3	56	56	56	100.00%	50	3	1431	0	1431	3.57	2	1	3	1	0.044	0	1	0	2	30	0	0	Carretera Ejido Nueva Palestina a Rancho las Nubes	Ángel Albino Corzo	Normal: 47, Delimitación: 9
231493	0	1	1	10/07/2023	10/07/2023	02,26	4	2	113	113	113	100.00%	34	0	156	0	156	0.2	0	0	0	1	0.014	0	1	0	0	0	0	0	Barrio El Porvenir	Ocosingo	Normal: 44, Intensivo: 69
231494	0	2	0	10/07/2023	11/07/2023	02,18	26	2	28	28	28	100.00%	1	0	1	0	1	0.01	0	0	0	3	0.416	0	1	0	0	0	0	0	Tc a Francisco Sarabia	Comitán de Dominguez	Normal: 22, Intensivo: 6
231495	0	3	6	10/07/2023	11/07/2023	03,16	5	9	26	26	26	100.00%	0	1	0	0	0	0	1	0	1	0	0	0	0	0	0	0	0	0	Ranchería Campana	La Trinitaria	Normal: 21, Intensivo: 5
231496	0	2	4	10/07/2023	11/07/2023	06,18	31	6	28	28	28	100.00%	0	0	0	0	0	0	0	0	0	0	0	0	0	0	1	0	0	0	Cafetal de Ojo de Agua	La Independencia	Normal: 20, Intensivo: 8
231497	0	3	0	10/07/2023	11/07/2023	02,18	91	3	12	12	12	100.00%	0	0	0	0	0	0	0	0	0	0	0	0	0	0	0	0	0	0	San Francisco Uninajab	Comitán de Dominguez	Normal: 7, Intensivo: 5
231498	0	1	5	10/07/2023	10/07/2023	00,18	15	6	18	18	18	100.00%	0	0	0	0	0	0	0	0	0	0	0	0	0	0	0	24	0	0	La Mesilla	Tzimol	Normal: 18
231499	0	1	2	10/07/2023	10/07/2023	00,18	6	3	16	16	16	100.00%	0	0	0	0	0	0	0	0	0	0	0	0	0	0	0	21	0	0	Barrio Francisco Villa	Tzimol	Normal: 16
231500	0	0	1	10/07/2023	10/07/2023	05,16	41	1	9	9	9	100.00%	0	0	0	0	0	0	0	0	0	0	0	0	0	0	0	0	0	0	Ejido Las Delicias	La Trinitaria	Normal: 9
231501	0	4	16	10/07/2023	10/07/2023	01,17	53	20	3	3	3	100.00%	0	0	0	0	0	0	0	0	0	5	0.618	0	1	0	33	96	0	0	Ejido Francisco J Mújica	Comitán de Dominguez	Normal: 3
231502	0	0	3	10/07/2023	11/07/2023	07,23	34	3	11	11	11	100.00%	0	0	0	0	0	0	0	0	0	0	0	0	0	0	0	0	0	0	Ejido San Luis Potosí	Altamirano	Normal: 7, Intensivo: 4
231503	0	3	0	10/07/2023	11/07/2023	01,26	22	3	11	11	11	100.00%	1	0	1	0	1	0.01	0	0	0	0	0	0	0	0	0	0	0	30	Cafetal De Ejido Tenango	Ocosingo	Normal: 8, Intensivo: 3
231504	0	0	1	11/07/2023	11/07/2023	-04,12	48	1	24	24	23	95.83%	9	0	53	0	53	0.33	0	0	0	0	0	0	0	0	0	0	0	0	Vereda a Ejido Laguna del Cofre	Capitán Luis Ángel Vidal	Normal: 18, Delimitación: 6
231506	0	0	3	10/07/2023	11/07/2023	18,22	30	3	84	84	84	100.00%	0	0	0	0	0	0	0	0	0	0	0	0	0	0	0	0	0	0	Benemérito de las Américas Barrio Nuevo México	Benemérito de las Américas	Normal: 30, Intensivo: 54
231508	0	0	1	10/07/2023	12/07/2023	02,06	95	1	76	76	76	100.00%	44	0	455	0	455	0.87	0	0	0	0	0	0	0	0	0	0	0	0	Parcela De Santo Domingo	Unión Juárez	Normal: 39, Delimitación: 15, Intensivo: 22
231509	0	0	14	10/07/2023	12/07/2023	00,28	61	14	45	45	44	97.78%	36	2	506	1	507	1.65	2	0	2	0	0	0	0	0	0	0	0	10	Santa Cruz El Recreo	Sitalá	Normal: 25, Intensivo: 20
231510	0	0	3	11/07/2023	12/07/2023	05,27	5	3	13	13	13	100.00%	0	0	0	0	0	0	0	0	0	0	0	0	0	0	0	0	0	0	Ejido Venustiano Carranza	Ocosingo	Normal: 12, Intensivo: 1
231511	0	1	0	11/07/2023	12/07/2023	-02,08	84	1	61	61	60	98.36%	21	2	179	0	179	0.43	0	3	3	0	0	0	0	0	0	0	0	0	Parcela Coronado	Huixtla	Normal: 48, Delimitación: 5, Comprobación: 8
231512	0	1	0	11/07/2023	12/07/2023	02,06	30	1	55	55	55	100.00%	51	0	2662	0	2662	7.46	0	0	0	0	0	0	0	0	0	0	0	0	Parcelas Alpujarras	Cacahoatán	Normal: 50, Intensivo: 5
231513	0	0	1	10/07/2023	12/07/2023	01,06	7	1	61	61	61	100.00%	57	0	1877	0	1877	4.82	0	0	0	2	0.096	0	2	0	0	0	0	0	Parcela Del Ejido El Aguila	Cacahoatán	Normal: 52, Intensivo: 9
231514	1	27	34	11/07/2023	11/07/2023	-05,14	84	62	73	73	72	98.63%	52	4	872	0	872	1.72	2	3	5	0	0	0	0	0	6	160	0	50	El Corchalito Ejido Nueva Palestina	Ángel Albino Corzo	Normal: 50, Delimitación: 23
231515	0	0	20	10/07/2023	12/07/2023	10,19	96	20	64	64	64	100.00%	0	1	0	0	0	0	1	0	1	0	0	0	0	0	0	10	0	0	Ejido Zacualtipán	Maravilla Tenejapa	Normal: 35, Intensivo: 29
231516	0	2	1	11/07/2023	12/07/2023	03,16	50	3	5	5	5	100.00%	0	0	0	0	0	0	0	0	0	0	0	0	0	0	0	0	0	0	San Pablo	La Trinitaria	Normal: 5
231517	0	2	0	11/07/2023	12/07/2023	05,18	34	2	40	40	40	100.00%	0	2	0	0	0	0	3	0	3	2	0.23	0	1	0	0	0	0	0	Ejido Porvenir Agrarista	La Trinitaria	Normal: 23, Delimitación: 9, Intensivo: 8
231518	0	1	0	10/07/2023	12/07/2023	08,18	4	1	12	12	12	100.00%	0	0	0	0	0	0	0	0	0	1	0.146	0	1	0	4	0	0	0	Guadalupe Las Flores	Las Margaritas	Normal: 9, Delimitación: 3
231519	0	1	0	11/07/2023	12/07/2023	08,18	58	1	12	12	12	100.00%	0	2	0	0	0	0	3	1	4	0	0	0	0	0	0	0	0	0	Rancho los Cascabeles	La Independencia	Normal: 7, Intensivo: 5
231521	0	1	0	11/07/2023	12/07/2023	-07,14	28	1	21	21	20	95.24%	2	1	2	0	2	0.01	1	0	1	0	0	0	0	0	0	0	0	0	Tramo Carretero a Rancho Loma Bonita	La Concordia	Normal: 21
231522	0	1	1	10/07/2023	12/07/2023	07,20	95	2	27	27	27	100.00%	0	0	0	0	0	0	0	0	0	0	0	0	0	0	0	0	0	0	Ejido el Edén	Las Margaritas	Normal: 18, Intensivo: 9
231523	0	0	1	11/07/2023	12/07/2023	03,15	70	1	33	33	33	100.00%	0	0	0	0	0	0	0	0	0	1	0.104	0	1	0	20	0	0	5	Ejido Rodulfo Figueroa	Frontera Comalapa	Normal: 22, Delimitación: 11
231524	0	3	5	10/07/2023	12/07/2023	04,14	12	8	31	31	31	100.00%	0	0	0	0	0	0	0	0	0	0	0	0	0	0	30	27	0	0	Joaquín Miguel Gutiérrez	Frontera Comalapa	Normal: 11, Delimitación: 20
231525	0	0	3	11/07/2023	12/07/2023	11,19	33	3	33	33	33	100.00%	0	0	0	0	0	0	0	0	0	1	0.504	0	1	0	0	0	0	0	Cafetal de la Democracia	Maravilla Tenejapa	Normal: 19, Intensivo: 14
231526	0	0	2	11/07/2023	12/07/2023	07,21	94	2	30	30	25	83.33%	0	2	0	0	0	0	2	11	13	0	0	0	0	0	0	0	0	0	Cafetal del Ejido Vicente Guerrero	Las Margaritas	Normal: 17, Delimitación: 1, Intensivo: 12
231527	0	0	1	10/07/2023	12/07/2023	07,21	80	1	62	62	62	100.00%	0	7	0	0	0	0	3	15	18	0	0	0	0	0	0	0	0	30	Rancho la Providencia	Las Margaritas	Normal: 27, Delimitación: 21, Intensivo: 14
231528	0	0	4	11/07/2023	11/07/2023	17,18	37	4	46	46	46	100.00%	0	0	0	0	0	0	0	0	0	0	0	0	0	0	0	0	0	15	Tc. al Ejido Río Salinas	Marqués de Comillas	Normal: 14, Delimitación: 25, Intensivo: 7
231532	0	1	3	11/07/2023	11/07/2023	20,18	32	4	81	81	81	100.00%	0	0	0	0	0	0	0	0	0	6	1.322	0	1	0	0	0	0	0	Ejido Quetzalcóatl 1ra. Sección	Benemérito de las Américas	Normal: 27, Delimitación: 36, Intensivo: 18
231533	0	1	2	11/07/2023	13/07/2023	-02,08	75	3	49	49	48	97.96%	22	1	481	0	481	1.44	0	2	2	0	0	0	0	0	0	0	0	0	Parcelas Linda Vista	Huixtla	Normal: 49
231534	0	5	1	11/07/2023	13/07/2023	-02,08	85	6	56	56	55	98.21%	21	1	313	0	313	0.82	0	2	2	0	0	0	0	0	0	0	0	0	Parcelas Barrio Linda Vista	Huixtla	Normal: 48, Comprobación: 8
231535	3	0	0	12/07/2023	12/07/2023	-01,08	37	3	49	49	49	100.00%	34	0	432	0	432	1.26	0	0	0	0	0	0	0	0	0	0	0	0	Parcela Finca Cascada	Motozintla	Normal: 43, Delimitación: 6
231536	5	0	5	11/07/2023	12/07/2023	05,24	29	10	7	7	7	100.00%	0	0	0	0	0	0	0	0	0	11	0.328	0	2	0	7.72	51	0	15	Ejido La Grandeza	Altamirano	Normal: 4, Delimitación: 3
231537	0	1	2	10/07/2023	11/07/2023	02,12	97	3	36	36	0	0.00%	0	0	0	0	0	0	0	0	0	0	0	0	0	0	0	0	0	0	Cafetal Del 20 De Noviembre	Amatenango de la Frontera	Normal: 36
231538	0	2	6	11/07/2023	12/07/2023	02,12	45	8	45	45	0	0.00%	0	0	0	0	0	0	0	0	0	0	0	0	0	0	0	0	0	0	Cafetal De Bienestar Social	Amatenango de la Frontera	Normal: 45
231540	0	0	1	11/07/2023	11/07/2023	01,13	73	1	48	48	0	0.00%	0	0	0	0	0	0	0	0	0	0	0	0	0	0	0	0	0	0	Barrio Guadalupe	Bella Vista	Normal: 40, Intensivo: 8

Programa Operativo de Moscas
Actividades a Entradas de la Plaga 2023

Semana 40 (del 01 al 07 de octubre de 2023)

Entradas	Especímenes			Fecha		Cuad.	km²	Total Detec.	Trampas						Captura						Total fértiles	Muestreo				Liberación terr. (mill.)	Kg. destruidos	Estaciones cebo	Spinosad mezcla (l)		Ubicación del brote		Tipo de trampeo
	L	H	M	Revisión/Colecta	Identificación				Inst.	Prog.	Rev.	%Rev.	CE	CF	EM	EH	Total Estériles	MTDe	FM	FH		núm.	kg.	Larvas de C.c.	Lug.				Aérea	Terr.	Lugar	Municipio	
231541	0	10	8	10/07/2023	11/07/2023	01,12	40	18	33	33	0	0.00%	0	0	0	0	0	0	0	0	0	0	0	0	0	0	0	0	0	0	Parcela De Malpaso	Bella Vista	Normal: 29, Intensivo: 4
231542	0	4	1	10/07/2023	11/07/2023	00,13	29	5	28	28	0	0.00%	0	0	0	0	0	0	0	0	0	0	0	0	0	0	0	0	0	0	Barrio San Juan	Chicomuselo	Normal: 26, Intensivo: 2
231543	0	0	8	10/07/2023	11/07/2023	00,14	97	8	23	23	0	0.00%	0	0	0	0	0	0	0	0	0	0	0	0	0	0	0	104	0	0	Barrio El Puente	Chicomuselo	Normal: 23
231544	0	0	2	10/07/2023	11/07/2023	00,14	95	2	22	22	0	0.00%	0	0	0	0	0	0	0	0	0	0	0	0	0	0	0	92	0	0	Rancho La Pimienta	Chicomuselo	Normal: 22
231545	0	0	1	10/07/2023	11/07/2023	02,12	72	1	27	27	0	0.00%	0	0	0	0	0	0	0	0	0	0	0	0	0	0	0	0	0	0	Cafetal De Rio Guerrero	Amatenango de la Frontera	Normal: 27
231546	0	6	18	10/07/2023	11/07/2023	01,14	88	24	29	29	0	0.00%	0	0	0	0	0	0	0	0	0	0	0	0	0	0	0	0	0	0	Ejido El Paraíso	Frontera Comalapa	Normal: 24, Delimitación: 1, Intensivo: 4
231547	0	0	1	11/07/2023	11/07/2023	01,13	81	1	43	43	0	0.00%	0	0	0	0	0	0	0	0	0	0	0	0	0	0	0	0	0	0	Parcela Emiliano Zapata	Bella Vista	Normal: 36, Intensivo: 7
231548	0	0	1	10/07/2023	12/07/2023	-01,12	99	1	101	101	0	0.00%	0	0	0	0	0	0	0	0	0	0	0	0	0	0	0	0	0	0	Cafetal Barrio Nueva Esperanza	Siltepec	Normal: 61, Intensivo: 40
231549	0	1	1	11/07/2023	12/07/2023	00,11	31	2	79	79	0	0.00%	0	0	0	0	0	0	0	0	0	0	0	0	0	0	0	0	0	0	Parcela Barrio Toquiancito	Siltepec	Normal: 47, Intensivo: 32
231550	0	0	3	12/07/2023	12/07/2023	18,19	88	3	47	47	47	100.00%	0	0	0	0	0	0	0	0	0	1	0.349	0	1	0	0	0	0	50	Ejido Nueva Reforma	Benemérito de las Américas	Normal: 14, Delimitación: 15, Intensivo: 18
231551	0	1	0	11/07/2023	12/07/2023	-02,12	86	1	53	53	0	0.00%	0	0	0	0	0	0	0	0	0	0	0	0	0	0	0	0	0	0	Cafetal Ejido Honduras	Honduras de la Sierra	Normal: 32, Intensivo: 21
231552	0	2	2	10/07/2023	13/07/2023	00,12	81	4	52	52	0	0.00%	0	0	0	0	0	0	0	0	0	0	0	0	0	0	0	0	0	0	Cafetal De Barrio Mezcales	Siltepec	Normal: 37, Intensivo: 15
231553	0	0	4	12/07/2023	13/07/2023	03,11	3	4	29	29	0	0.00%	0	0	0	0	0	0	0	0	0	0	0	0	0	0	0	0	0	0	Cafetal De Hoja Blanca	Amatenango de la Frontera	Normal: 29
231554	0	0	2	12/07/2023	12/07/2023	20,20	36	2	3	3	3	100.00%	0	0	0	0	0	0	0	0	0	11	3.026	0	1	0	8	0	0	50	Ejido Roberto Barrios 1ra. Sección	Benemérito de las Américas	Normal: 3
231555	0	1	2	12/07/2023	13/07/2023	02,11	15	3	50	50	0	0.00%	0	0	0	0	0	0	0	0	0	0	0	0	0	0	0	0	0	0	Cafetal Del Ejido Nueva Victoria	Amatenango de la Frontera	Normal: 50
231556	0	1	1	13/07/2023	13/07/2023	02,13	59	2	39	39	0	0.00%	0	0	0	0	0	0	0	0	0	0	0	0	0	0	0	0	0	0	Cafetal De Pilatos	Frontera Comalapa	Normal: 39
231557	0	0	1	13/07/2023	13/07/2023	03,13	40	1	37	37	0	0.00%	0	0	0	0	0	0	0	0	0	0	0	0	0	0	0	0	0	0	Desvío Verapaz	Frontera Comalapa	Normal: 37
231558	0	0	1	12/07/2023	13/07/2023	02,19	27	1	24	24	24	100.00%	2	1	2	0	2	0.01	2	0	2	0	0	0	0	0	0	0	0	0	San José Obrero	Comitán de Dominguez	Normal: 22, Intensivo: 2
231559	0	1	0	12/07/2023	13/07/2023	03,20	35	1	12	12	12	100.00%	1	0	1	0	1	0.01	0	0	0	0	0	0	0	0	0	24	0	0	San José Las Palmas	Las Margaritas	Normal: 3, Intensivo: 9
231560	0	1	3	10/07/2023	13/07/2023	07,21	43	4	23	23	23	100.00%	0	0	0	0	0	0	0	0	0	0	0	0	0	0	0	0	0	10	Santa Ana La Laguna	Las Margaritas	Normal: 11, Delimitación: 9, Intensivo: 3
231561	0	0	12	11/07/2023	13/07/2023	00,17	36	12	7	7	7	100.00%	0	0	0	0	0	0	0	0	0	0	0	0	0	0	5	47	0	0	Colonia Héroes de Chapultepec	Tzimol	Normal: 7
231562	0	1	1	12/07/2023	13/07/2023	07,18	62	2	29	29	29	100.00%	0	10	0	0	0	0	26	8	34	0	0	0	0	0	0	0	0	0	Santa Ana el Oriente	La Trinitaria	Normal: 19, Intensivo: 10
231563	0	1	1	11/07/2023	13/07/2023	00,26	18	2	26	26	25	96.15%	18	1	43	0	43	0.25	0	1	1	3	0.07	0	1	0	3	0	0	30	Poblado Tenango	Ocosingo	Normal: 9, Intensivo: 17
231564	0	1	10	11/07/2023	13/07/2023	09,21	77	11	20	20	20	100.00%	0	2	0	0	0	0	2	0	2	3	0.124	0	2	0	0	0	0	0	Ejido las Perlas	Las Margaritas	Normal: 7, Intensivo: 13
231566	0	0	2	12/07/2023	13/07/2023	06,26	5	2	7	7	7	100.00%	0	0	0	0	0	0	0	0	0	0	0	0	0	0	0	0	0	0	Cafetal De Yaxoquintela	Ocosingo	Normal: 5, Intensivo: 2
231567	0	1	0	12/07/2023	13/07/2023	04,26	60	1	133	133	133	100.00%	75	0	508	0	508	0.55	0	0	0	2	0.06	0	1	0	26	0	0	10	Parcela del ejido Josefa	Ocosingo	Normal: 36, Intensivo: 97
231568	0	0	2	12/07/2023	13/07/2023	-01,09	32	2	75	75	75	100.00%	59	2	955	0	955	1.81	2	1	3	0	0	0	0	0	0	0	0	50	Terreno De Madero	Motozintla	Normal: 60, Intensivo: 15
231569	0	2	0	12/07/2023	13/07/2023	-01,09	21	2	70	70	70	100.00%	54	2	724	0	724	1.38	2	1	3	0	0	0	0	0	0	0	0	50	Villaflores	Motozintla	Normal: 58, Intensivo: 12
231570	0	2	0	11/07/2023	13/07/2023	-03,12	75	2	16	16	16	100.00%	0	0	0	0	0	0	0	0	0	0	0	0	0	0	0	53	0	0	Tramo carretra a Santa Isabel Zijan	Capitán Luis Ángel Vidal	Normal: 16
231571	0	1	0	12/07/2023	13/07/2023	-03,14	94	1	73	73	73	100.00%	47	1	696	0	696	1.36	1	0	1	0	0	0	0	0	0	5.5	0	0	Terreno Rancho Buenos Aires	Montecristo de Guerrero	Normal: 48, Delimitación: 25
231572	0	0	1	12/07/2023	13/07/2023	-04,12	15	1	43	43	41	95.35%	28	1	250	0	250	0.87	0	1	1	0	0	0	0	0	0	0	0	0	Cafetal Palenque II	Montecristo de Guerrero	Normal: 29, Delimitación: 14
231573	0	1	0	12/07/2023	13/07/2023	-04,12	36	1	34	34	32	94.12%	19	0	137	0	137	0.61	0	0	0	0	0	0	0	0	0	0	0	0	Cafetales de Palenque II	Montecristo de Guerrero	Normal: 23, Delimitación: 11
231574	0	0	1	12/07/2023	13/07/2023	-03,17	67	1	15	15	15	100.00%	0	0	0	0	0	0	0	0	0	0	0	0	0	0	0	65	0	0	Tramo Carretero Al Chalan Rizo De Oro	La Concordia	Normal: 8, Delimitación: 5, Intensivo: 2
231575	1	5	5	13/07/2023	13/07/2023	-05,14	73	11	71	71	70	98.59%	51	4	1020	0	1020	2.06	2	3	5	1	0.04	0	1	0	15	0	0	50	Rancho Bellavista	Ángel Albino Corzo	Normal: 51, Delimitación: 19, Intensivo: 1
231576	0	1	0	12/07/2023	14/07/2023	00,28	66	1	46	46	46	100.00%	31	1	623	0	623	1.93	1	1	2	0	0	0	0	0	0	0	0	0	Zitim	Chilón	Normal: 25, Delimitación: 3, Intensivo: 18
231577	0	21	19	11/07/2023	13/07/2023	-06,14	47	40	45	45	44	97.78%	35	3	484	0	484	1.57	3	0	3	0	0	0	0	0	4	69	0	25	Carretera a Rancheria Alpes	La Concordia	Normal: 29, Delimitación: 16
231578	0	1	1	13/07/2023	14/07/2023	01,29	82	2	26	26	26	100.00%	11	0	30	0	30	0.16	0	0	0	3	0.208	0	1	0	0	0	0	20	Bawits Ventana	Chilón	Normal: 14, Intensivo: 12
231579	0	2	6	13/07/2023	14/07/2023	00,27	79	8	38	38	38	100.00%	21	0	357	0	357	1.34	0	0	0	1	0.02	0	1	0	0	0	0	30	Yutja	Ocosingo	Normal: 18, Intensivo: 20
231580	0	0	1	12/07/2023	14/07/2023	00,27	39	1	39	39	39	100.00%	23	0	428	0	428	1.57	0	0	0	0	0	0	0	0	0	0	0	0	San josé Eden	Chilón	Normal: 21, Intensivo: 18
231581	0	1	0	12/07/2023	14/07/2023	03,28	84	1	45	45	45	100.00%	16	0	198	0	198	0.63	0	0	0	0	0	0	0	0	0	0	0	0	Ejido el Carmen	Chilón	Normal: 16, Delimitación: 1, Intensivo: 28
231583	0	0	1	12/07/2023	13/07/2023	-02,13	53	1	21	21	21	100.00%	9	0	18	0	18	0.12	0	0	0	0	0	0	0	0	0	0	0	0	Rancho Cerro de La Tarraya	Chicomuselo	Normal: 14, Delimitación: 5, Intensivo: 2
231584	0	3	3	13/07/2023	14/07/2023	18,17	2	6	22	22	22	100.00%	0	0	0	0	0	0	0	0	0	0	0	0	0	0	0	0	0	0	Ejido Nuevo Orizaba	Benemérito de las Américas	Normal: 10, Intensivo: 12
231586	0	1	0	14/07/2023	14/07/2023	03,26	3	1	19	19	19	100.00%	4	0	13	0	13	0.1	0	0	0	0	0	0	0	0	0	0	0	0	Parcela de San Vicente Campoctic	Ocosingo	Normal: 11, Intensivo: 8
231587	1	0	0	13/07/2023	13/07/2023	-04,14	95	1	45	45	40	88.89%	18	0	98	0	98	0.35	0	0	0	0	0	0	0	0	17	112	0	0	Cafetal Ejido Pajal	Ángel Albino Corzo	Normal: 42, Delimitación: 3
231588	0	1	1	13/07/2023	14/07/2023	02,19	1	2	29	29	29	100.00%	2	5	2	0	2	0.01	3	3	6	0	0	0	0	0	0	0	0	0	Poblado Quija	Comitán de Dominguez	Normal: 19, Intensivo: 10
231589	0	2	0	13/07/2023	14/07/2023	06,17	13	2	44	44	43	97.73%	0	5	0	0	0	0	3	5	8	0	0	0	0	0	0	0	0	0	Rosario Tierra Blanca	La Trinitaria	Normal: 40, Intensivo: 4
231590	0	0	1	13/07/2023	14/07/2023	06,18	92	1	47	47	46	97.87%	0	2	0	0	0	0	3	2	5	0	0	0	0	0	0	0	0	0	TC a ej Miguel Hidalgo	La Trinitaria	Normal: 35, Intensivo: 12
231591	0	2	3	13/07/2023	14/07/2023	05,18	40	5	21	21	21	100.00%	0	5	0	0	0	0	6	2	8	0	0	0	0	0	0	0	0	20	Ejido la Esperanza	La Trinitaria	Normal: 13, Intensivo: 8
231592	0	4	33	12/07/2023	14/07/2023	09,18	48	37	43	43	43	100.00%	0	0	0	0	0	0	0	0	0	0	0	0	0	0	0	0	0	0	Cafetal de Nuevo Huixtan	Las Margaritas	Normal: 24, Intensivo: 19
231593	0	6	9	13/07/2023	14/07/2023	03,20	58	15	119	119	119	100.00%	0	5	0	0	0	0	3	2	5	6	0.496	0	1	0	0	22	0	10	Centro	Las Margaritas	Normal: 46, Delimitación: 12, Intensivo: 61
231594	0	0	2	12/07/2023	14/07/2023	11,19	45	2	40	40	40	100.00%	0	0	0	0	0	0	0	0	0	0	0	0	0	0	0	25	0	0	Cafetal Ejido San Felipe Jatate	Maravilla Tenejapa	Normal: 21, Intensivo: 19
231595	0	0	2	12/07/2023	14/07/2023	09,18	39	2	33	33	33	100.00%	0	0	0	0	0	0	0	0	0	0	0	0	0	0	0	0	0	0	Nuevo Huixtan	Las Margaritas	Normal: 21, Intensivo: 12
231597	0	0	13	13/07/2023	14/07/2023	18,17	3	13	22	22	22	100.00%	0	0	0	0	0	0	0	0	0	3	0.564	0	1	0	0	0	0	0	Ejido Nuevo Orizaba	Benemérito de las Américas	Normal: 10, Intensivo: 12
231599	0	1	13	13/07/2023	14/07/2023	18,17	6	14	11	11	11	100.00%	0	0	0	0	0	0	0	0	0	0	0	0	0	0	0	65	0	0	Ejido Loma Linda	Benemérito de las Américas	Normal: 5, Intensivo: 6
231601	0	0	2	13/07/2023	14/07/2023	19,20	70	2	17	17	17	100.00%	0	0	0	0	0	0	0	0	0	0	0	0	0	0	0	0	0	0	Ejido Nuevo Paraiso	Marqués de Comillas	Normal: 6, Intensivo: 11
231602	0	38	20	14/07/2023	14/07/2023	03,18	3	58	8	8	8	100.00%	0	0	0	0	0	0	0	0	0	0	0	0	0	0	0	0	0	0	Los Sabinos el Prado	Comitán de Dominguez	Normal: 8

Programa Operativo de Moscas
Actividades a Entradas de la Plaga 2023

Semana 40 (del 01 al 07 de octubre de 2023)

Entradas	Especímenes			Fecha		Cuad.	km²	Total Detec.	Trampas						Captura						Total fértiles	Muestreo				Liberación terr. (mill.)	Kg. destruidos	Estaciones cebo	Spinosad mezcla (l)		Ubicación del brote		Tipo de trampeo
	L	H	M	Revisión/Colecta	Identificación				Inst.	Prog.	Rev.	%Rev.	CE	CF	EM	EH	Total Estériles	MTDe	FM	FH		núm.	kg.	Larvas de C.c.	Lug.				Aérea	Terr.	Lugar	Municipio	
231603	0	1	1	14/07/2023	14/07/2023	03,18	21	2	5	5	5	100.00%	0	0	0	0	0	0	0	0	0	0	0	0	0	0	0	0	0	0	Rancheria Corrala	Comitán de Dominguez	Normal: 5
231604	2	0	6	14/07/2023	14/07/2023	06,21	49	8	18	18	18	100.00%	0	0	0	0	0	0	0	0	0	0	0	0	0	0	0	0	0	0	Villa Las Rosas	Las Margaritas	Normal: 9, Delimitación: 5, Intensivo: 4
231605	0	14	9	13/07/2023	14/07/2023	-03,14	71	23	53	53	53	100.00%	37	2	457	0	457	1.23	1	1	2	0	0	0	0	0	1	70	0	25	Finca La victoria	Ángel Albino Corzo	Normal: 40, Delimitación: 12, Intensivo: 1
231606	0	2	2	12/07/2023	14/07/2023	-02,12	13	4	37	37	37	100.00%	5	1	10	0	10	0.04	1	0	1	0	0	0	0	0	0	69	0	0	Ejido Delicias	Honduras de la Sierra	Normal: 35, Delimitación: 1, Intensivo: 1
231607	0	0	5	13/07/2023	14/07/2023	-03,14	82	5	56	56	56	100.00%	39	3	585	0	585	1.49	2	1	3	0	0	0	0	0	0	62	0	25	Terreno de Finca Providencia	Ángel Albino Corzo	Normal: 39, Delimitación: 17
231608	0	4	4	13/07/2023	14/07/2023	-03,13	67	8	42	42	41	97.62%	28	2	372	0	372	1.28	2	0	2	0	0	0	0	0	0	64	0	0	Camino al Pacayal	Ángel Albino Corzo	Normal: 35, Delimitación: 7
231609	0	1	1	13/07/2023	14/07/2023	-04,13	7	2	48	48	48	100.00%	37	0	393	0	393	1.17	0	0	0	0	0	0	0	0	2	0	0	0	Cafetal Finca las Chicharras	Ángel Albino Corzo	Normal: 36, Delimitación: 12
231610	10	0	0	13/07/2023	14/07/2023	-05,10	3	10	17	17	17	100.00%	8	0	32	0	32	0.27	0	0	0	0	0	0	0	0	0	0	0	50	Ejido Nueva Costa Rica	Mapastepec	Normal: 12, Delimitación: 5
231611	2	0	0	13/07/2023	14/07/2023	-05,10	57	2	30	30	30	100.00%	14	0	103	0	103	0.41	0	0	0	0	0	0	0	0	0	0	0	0	Finca Montevideo	Acacoyagua	Normal: 30
231613	0	1	3	14/07/2023	15/07/2023	02,11	94	4	16	16	0	0.00%	0	0	0	0	0	0	0	0	0	0	0	0	0	0	0	0	0	0	Cafetal De Nogales	Amatenango de la Frontera	Normal: 16
231614	10	1	2	13/07/2023	15/07/2023	00,09	64	13	122	122	121	99.18%	58	2	1343	1	1344	1.58	2	0	2	0	0	0	0	0	0	0	0	50	Terreno De Los Pinos	Motozintla	Normal: 65, Delimitación: 2, Intensivo: 55
231615	0	0	1	12/07/2023	15/07/2023	00,09	41	1	74	74	74	100.00%	44	0	1000	0	1000	1.93	0	0	0	0	0	0	0	0	0	0	0	0	Terreno De Chevolcan	Motozintla	Normal: 58, Delimitación: 4, Intensivo: 12
231616	0	1	0	13/07/2023	15/07/2023	00,09	50	1	76	76	75	98.68%	54	0	1240	0	1240	2.36	0	0	0	0	0	0	0	0	0	0	0	0	Rancheria Concepcion	Motozintla	Normal: 64, Delimitación: 5, Intensivo: 7
231617	1	1	1	13/07/2023	14/07/2023	02,13	80	3	57	57	0	0.00%	0	0	0	0	0	0	0	0	0	0	0	0	0	0	0	102	0	0	Bella Vista Del Norte	Frontera Comalapa	Normal: 57
231618	4	0	0	11/07/2023	13/07/2023	03,11	22	4	23	23	0	0.00%	0	0	0	0	0	0	0	0	0	0	0	0	0	0	0	0	0	0	Las Marias	Amatenango de la Frontera	Normal: 23
231619	4	4	2	13/07/2023	15/07/2023	-01,08	1	10	104	104	104	100.00%	83	1	1277	0	1277	1.75	0	1	1	0	0	0	0	0	0	0	0	50	Rancho Catalina	Motozintla	Normal: 64, Intensivo: 40
231620	0	1	0	13/07/2023	15/07/2023	-02,09	35	1	53	53	52	98.11%	15	0	39	1	40	0.11	0	0	0	0	0	0	0	0	0	0	0	0	Finca La Paz	Escuintla	Normal: 52, Intensivo: 1
231621	0	0	1	17/07/2023	17/07/2023	03,19	23	1	41	41	41	100.00%	0	5	0	0	0	0	4	1	5	0	0	0	0	0	0	0	0	10	La independencia	La Independencia	Normal: 24, Delimitación: 5, Intensivo: 12
231622	0	1	1	17/07/2023	17/07/2023	02,18	69	2	44	44	44	100.00%	0	3	0	0	0	0	3	1	4	0	0	0	0	0	0	0	0	15	Barrio San José	La Trinitaria	Normal: 23, Delimitación: 12, Intensivo: 9
231623	0	1	0	17/07/2023	18/07/2023	07,21	5	1	9	9	9	100.00%	0	0	0	0	0	0	0	0	0	0	0	0	0	0	0	0	0	0	Ejido San Juan Bautista	Las Margaritas	Normal: 7, Intensivo: 2
231624	0	2	0	17/07/2023	18/07/2023	07,22	95	2	7	7	7	100.00%	0	0	0	0	0	0	0	0	0	0	0	0	0	0	0	0	0	0	Ejido San Juan Bautista	Las Margaritas	Normal: 5, Intensivo: 2
231625	0	5	1	17/07/2023	18/07/2023	02,17	53	6	4	4	4	100.00%	0	0	0	0	0	0	0	0	0	0	0	0	0	0	0	0	0	0	San Francisco Ojo de Agua	La Trinitaria	Normal: 4
231626	0	0	1	17/07/2023	18/07/2023	02,17	52	1	6	6	6	100.00%	0	0	0	0	0	0	0	0	0	0	0	0	0	0	0	0	0	0	Tramo Carretero a san José Berlin	La Trinitaria	Normal: 6
231627	0	1	0	17/07/2023	18/07/2023	04,19	61	1	23	23	23	100.00%	0	4	0	0	0	0	10	8	18	0	0	0	0	0	0	0	0	0	La Primavera	La Independencia	Normal: 23
231628	0	4	8	17/07/2023	18/07/2023	06,18	32	12	29	29	29	100.00%	0	0	0	0	0	0	0	0	0	0	0	0	0	0	1	36	0	0	Ejido Ojo de Agua	La Independencia	Normal: 21, Intensivo: 8
231629	0	3	5	17/07/2023	18/07/2023	-01,26	40	8	66	64	63	98.44%	17	1	115	0	115	0.27	0	1	1	4	0.104	0	2	0	35.082	168	0	110	Tramo Carretero a Chilolja	San Juan Cancuc	Normal: 26, Delimitación: 18, Intensivo: 22
231630	0	0	2	17/07/2023	18/07/2023	-01,26	30	2	62	60	59	98.33%	17	1	151	0	151	0.38	0	1	1	3	0.082	0	1	0	3	0	0	100	Barrio Pocotsil	Tenejapa	Normal: 22, Delimitación: 18, Intensivo: 22
231632	0	0	1	18/07/2023	18/07/2023	02,07	20	1	53	53	53	100.00%	2	0	2	0	2	0.01	0	0	0	0	0	0	0	0	0	0	0	0	Ejido Agua Caliente	Cacahoatán	Normal: 37, Intensivo: 16
231633	0	1	0	17/07/2023	17/07/2023	-07,20	10	1	8	6	6	100.00%	0	0	0	0	0	0	0	0	0	2	0.75	0	1	0	12	0	0	50	Quinta Angelica	El Parral	Normal: 6, Delimitación: 2
231634	0	0	2	18/07/2023	19/07/2023	-07,14	8	2	16	16	15	93.75%	2	1	2	0	2	0.02	1	0	1	0	0	0	0	0	0	0	0	0	Rancho Cerro Bola	La Concordia	Normal: 16
231635	0	0	2	18/07/2023	19/07/2023	-06,14	39	2	57	57	57	100.00%	42	4	508	0	508	1.27	3	1	4	0	0	0	0	0	3	0	0	25	Carretera el Pacayal del Ejido Queretaro	La Concordia	Normal: 39, Delimitación: 18
231636	0	3	7	17/07/2023	19/07/2023	-06,14	20	10	19	19	16	84.21%	1	1	5	0	5	0.04	1	0	1	0	0	0	0	0	0	0	0	0	Rancho las Gardenias	La Concordia	Normal: 19
231637	0	3	3	17/07/2023	19/07/2023	10,19	77	6	54	54	54	100.00%	0	1	0	0	0	0	1	0	1	0	0	0	0	0	0	0	0	0	Cafetal de Las Nubes	Maravilla Tenejapa	Normal: 26, Intensivo: 28
231638	0	1	0	18/07/2023	19/07/2023	01,16	9	1	5	5	5	100.00%	0	0	0	0	0	0	0	0	0	0	0	0	0	0	0	0	0	0	Ranchería Ontela	La Trinitaria	Normal: 5
231639	0	0	9	18/07/2023	19/07/2023	11,20	78	9	7	7	7	100.00%	0	0	0	0	0	0	0	0	0	0	0	0	0	0	0	0	0	0	Cafetal del Ejido Nuevo Sabanilla	Maravilla Tenejapa	Normal: 2, Delimitación: 2, Intensivo: 3
231640	0	3	20	17/07/2023	19/07/2023	04,21	72	23	16	16	15	93.75%	1	3	1	0	1	0.01	3	1	4	0	0	0	0	0	0	0	0	0	Saltillo	Las Margaritas	Normal: 4, Delimitación: 12
231641	0	2	1	10/07/2023	19/07/2023	04,21	62	3	11	11	10	90.91%	0	3	0	0	0	0	3	1	4	0	0	0	0	0	0	0	0	0	Saltillo	Las Margaritas	Delimitación: 11
231642	0	1	3	17/07/2023	17/07/2023	19,19	36	4	96	96	94	97.92%	0	0	0	0	0	0	0	0	0	0	0	0	0	0	0	12	0	0	Ejido Quetzalcóalt 2da. Sección	Benemérito de las Américas	Normal: 21, Delimitación: 47, Intensivo: 28
231643	0	0	2	17/07/2023	17/07/2023	15,26	95	2	61	61	60	98.36%	0	0	0	0	0	0	0	0	0	0	0	0	0	0	0	0	0	0	Ejido Frontera Corozal Barrio San Alfredo	Ocosingo	Normal: 21, Delimitación: 14, Intensivo: 26
231644	3	0	6	17/07/2023	17/07/2023	16,17	8	9	21	21	21	100.00%	0	1	0	0	0	0	2	0	2	4	0.846	3	1	0	0	5	0	0	Ejido Nueva Union	Benemérito de las Américas	Normal: 8, Intensivo: 13
231645	0	0	5	17/07/2023	17/07/2023	17,17	7	5	23	23	23	100.00%	0	0	0	0	0	0	0	0	0	2	0.323	0	1	0	0	0	0	0	Ejido Nuevo Veracruz	Benemérito de las Américas	Normal: 10, Intensivo: 13
231647	0	0	4	17/07/2023	17/07/2023	17,18	98	4	23	23	23	100.00%	0	0	0	0	0	0	0	0	0	2	0.291	0	1	0	0	0	0	0	Ejido Nuevo Veracruz	Benemérito de las Américas	Normal: 10, Intensivo: 13
231648	0	2	4	17/07/2023	17/07/2023	17,17	8	6	23	23	23	100.00%	0	0	0	0	0	0	0	0	0	2	0.365	0	1	0	13	0	0	0	Ejido Nuevo Veracruz	Benemérito de las Américas	Normal: 10, Intensivo: 13
231649	0	0	1	18/07/2023	19/07/2023	03,15	90	1	31	31	31	100.00%	0	0	0	0	0	0	0	0	0	0	0	0	0	0	15	0	0	5	T C A Rodulfo Figueroa	Frontera Comalapa	Normal: 20, Delimitación: 11
231650	0	1	0	19/07/2023	19/07/2023	-01,18	62	1	9	9	9	100.00%	0	0	0	0	0	0	0	0	0	0	0	0	0	0	0	0	0	0	Ejido Santuario 2	Socoltenango	Normal: 9
231651	1	0	0	19/07/2023	19/07/2023	08,22	98	1	0	0	0	0%	0	0			0	0			0	0	0	0	0	0	0	0	0	0	Tierra y Libertad	Las Margaritas	
231652	2	0	2	19/07/2023	19/07/2023	11,19	46	4	32	32	32	100.00%	0	0	0	0	0	0	0	0	0	0	0	0	0	0	0	22	0	0	San Felipe Jatate	Maravilla Tenejapa	Normal: 19, Intensivo: 13
231653	8	4	20	18/07/2023	18/07/2023	17,19	85	32	11	11	11	100.00%	0	0	0	0	0	0	0	0	0	5	0.286	0	1	0	0	354	0	70	Ejido Tierra y Libertad	Marqués de Comillas	Normal: 4, Intensivo: 7
231654	0	0	2	17/07/2023	17/07/2023	16,20	39	2	27	27	27	100.00%	0	0	0	0	0	0	0	0	0	0	0	0	0	0	0	0	0	0	Zamora Pico de Oro	Marqués de Comillas	Normal: 13, Intensivo: 14
231655	0	1	2	17/07/2023	19/07/2023	04,27	69	3	38	38	38	100.00%	0	0	0	0	0	0	0	0	0	0	0	0	0	0	0	42	0	0	Cafetal De Rancheria Santo Ton	Ocosingo	Normal: 19, Intensivo: 19
231656	0	2	0	18/07/2023	19/07/2023	01,27	41	2	66	66	64	96.97%	25	0	409	0	409	0.91	0	0	0	10	0.816	0	1	0	0	0	0	10	Ejido Mequejá	Chilón	Normal: 27, Intensivo: 39
231657	0	2	1	18/07/2023	19/07/2023	-05,14	57	3	94	94	94	100.00%	79	5	1973	0	1973	2.97	4	1	5	0	0	0	0	0	4	0	0	25	Tramo Carretero a Monte Redondo	Ángel Albino Corzo	Normal: 65, Delimitación: 29
231658	0	0	1	17/07/2023	19/07/2023	-03,17	92	1	65	65	65	100.00%	0	0	0	0	0	0	0	0	0	0	0	0	0	0	0	0	0	0	Camino a San Rafael	La Concordia	Normal: 12, Delimitación: 20, Intensivo: 33
231659	0	1	0	18/07/2023	19/07/2023	-04,13	81	1	64	64	62	96.88%	38	0	339	0	339	0.78	0	0	0	0	0	0	0	0	0	0	0	0	Finca La Suiza	Montecristo de Guerrero	Normal: 54, Delimitación: 7, Intensivo: 3
231660	0	0	1	17/07/2023	19/07/2023	-06,18	83	1	10	10	10	100.00%	0	0	0	0	0	0	0	0	0	0	0	0	0	0	0	0	0	0	Colonia el Diamante	La Concordia	Normal: 10
231661	13	0	0	19/07/2023	19/07/2023	-04,14	75	13	50	50	41	82.00%	17	0	71	0	71	0.25	0	0	0	0	0	0	0	0	4	107	0	0	Vereda Rancho San Juan	Ángel Albino Corzo	Normal: 45, Delimitación: 3, Intensivo: 2

Programa Operativo de Moscas
Actividades a Entradas de la Plaga 2023

Semana 40 (del 01 al 07 de octubre de 2023)

Entradas	Especímenes			Fecha		Cuad.	km²	Total Detec.	Trampas						Captura						Total fértiles	Muestreo				Liberación terr. (mill.)	Kg. destruidos	Estaciones cebo	Spinosad mezcla (l)		Ubicación del brote		Tipo de trampeo
	L	H	M	Revisión/Colecta	Identificación				Inst.	Prog.	Rev.	%Rev.	CE	CF	EM	EH	Total Estériles	MTDe	FM	FH		núm.	kg.	Larvas de C.c.	Lug.				Aérea	Terr.	Lugar	Municipio	
231662	0	9	13	17/07/2023	19/07/2023	-05,14	74	22	87	87	86	98.85%	60	4	1112	0	1112	1.83	2	3	5	0	0	0	0	0	0	20	0	25	Cafetal Ejido Palestina el Corchal	Ángel Albino Corzo	Normal: 59, Delimitación: 28
231663	0	1	1	17/07/2023	19/07/2023	00,09	38	2	106	106	105	99.06%	8	0	11	1	12	0.02	0	0	0	0	0	0	0	0	0	0	0	0	27 De Octubre	Motozintla	Normal: 30, Delimitación: 53, Intensivo: 23
231664	0	0	2	17/07/2023	19/07/2023	00,09	15	2	42	42	42	100.00%	8	0	11	0	11	0.04	0	0	0	0	0	0	0	0	0	0	0	0	San Miguel	Motozintla	Normal: 18, Delimitación: 22, Intensivo: 2
231665	0	0	1	17/07/2023	20/07/2023	01,07	45	1	72	72	72	100.00%	6	0	11	0	11	0.02	0	0	0	0	0	0	0	0	0	0	0	0	Cantón Soledad	Tapachula	Normal: 54, Intensivo: 18
231666	3	0	4	18/07/2023	20/07/2023	00,07	42	7	99	87	85	97.70%	22	1	94	0	94	0.16	0	1	1	0	0	0	0	0	0	122	0	200	Genova	Tapachula	Normal: 59, Intensivo: 28, Comprobación: 12
231667	0	1	1	17/07/2023	18/07/2023	00,12	59	2	38	38	0	0.00%	0	0	0	0	0	0	0	0	0	0	0	0	0	0	0	0	0	0	Parcela De Rinconada	Bella Vista	Normal: 33, Intensivo: 5
231668	8	0	2	17/07/2023	18/07/2023	01,13	20	10	33	33	0	0.00%	0	0	0	0	0	0	0	0	0	0	0	0	0	0	0	0	0	0	Parcela Lázaro Cárdenas	Chicomuselo	Normal: 31, Intensivo: 2
231669	0	0	2	18/07/2023	18/07/2023	01,12	8	2	42	42	0	0.00%	0	0	0	0	0	0	0	0	0	0	0	0	0	0	0	0	0	0	Cafetal de Regadillo	Frontera Comalapa	Normal: 42
231670	0	1	0	18/07/2023	19/07/2023	-02,14	40	1	21	21	0	0.00%	0	0	0	0	0	0	0	0	0	0	0	0	0	0	0	0	0	0	Ejido Nuevo Tenejapa	Chicomuselo	Normal: 21
231671	0	1	0	17/07/2023	19/07/2023	-03,14	59	1	20	20	0	0.00%	0	0	0	0	0	0	0	0	0	0	0	0	0	0	0	0	0	0	Parcela Del Ejido La Unión	Chicomuselo	Normal: 20
231672	0	2	4	18/07/2023	19/07/2023	-03,14	68	6	13	13	0	0.00%	0	0	0	0	0	0	0	0	0	0	0	0	0	0	0	0	0	0	Malpaso	Chicomuselo	Normal: 13
231673	0	1	6	17/07/2023	19/07/2023	00,14	36	7	7	7	0	0.00%	0	0	0	0	0	0	0	0	0	0	0	0	0	0	0	209	0	0	Nueva Reforma	Chicomuselo	Normal: 7
231674	4	3	8	17/07/2023	19/07/2023	00,14	6	15	10	10	0	0.00%	0	0	0	0	0	0	0	0	0	0	0	0	0	0	0	318	0	0	Pablo L Sidar	Chicomuselo	Normal: 10
231675	1	8	19	17/07/2023	19/07/2023	00,15	97	28	8	8	0	0.00%	0	0	0	0	0	0	0	0	0	0	0	0	0	0	0	208	0	0	Pablo L Sidar	Chicomuselo	Normal: 8
231676	0	1	1	19/07/2023	20/07/2023	04,20	77	2	20	20	20	100.00%	0	0	0	0	0	0	0	0	0	0	0	0	0	0	0	0	0	0	Ejido San Juan Penaná	Las Margaritas	Normal: 14, Intensivo: 6
231677	0	0	1	19/07/2023	20/07/2023	05,17	33	1	4	4	4	100.00%	0	0	0	0	0	0	0	0	0	1	0.09	0	1	0	0	0	0	0	Terracería al banco de grava de Morelos	La Trinitaria	Normal: 1, Delimitación: 3
231678	0	1	0	19/07/2023	20/07/2023	05,18	15	1	60	60	60	100.00%	0	4	0	0	0	0	7	1	8	0	0	0	0	0	0	74	0	0	Cafetal del Ej Porvenir Agrarista	La Trinitaria	Normal: 38, Delimitación: 13, Intensivo: 9
231679	0	1	0	19/07/2023	20/07/2023	01,18	52	1	6	6	6	100.00%	0	0	0	0	0	0	0	0	0	0	0	0	0	0	0	19	0	0	Rcho El Aguacate	Tzimol	Normal: 6
231680	0	0	1	17/07/2023	19/07/2023	00,15	96	1	8	8	0	0.00%	0	0	0	0	0	0	0	0	0	0	0	0	0	0	0	0	0	0	Pablo L Sidar	Chicomuselo	Normal: 8
231681	0	2	1	17/07/2023	19/07/2023	00,14	7	3	10	10	0	0.00%	0	0	0	0	0	0	0	0	0	0	0	0	0	0	0	117	0	0	Pablo L Sidar	Chicomuselo	Normal: 10
231682	0	0	2	18/07/2023	19/07/2023	01,13	70	2	34	34	0	0.00%	0	0	0	0	0	0	0	0	0	0	0	0	0	0	0	0	0	0	Emiliano Zapata	Bella Vista	Normal: 28, Intensivo: 6
231683	0	1	0	18/07/2023	19/07/2023	00,14	79	1	9	9	0	0.00%	0	0	0	0	0	0	0	0	0	0	0	0	0	0	0	0	0	0	Parcela Josefa Ortiz de Domínguez	Chicomuselo	Normal: 9
231684	0	1	0	19/07/2023	20/07/2023	01,15	94	1	9	9	0	0.00%	0	0	0	0	0	0	0	0	0	0	0	0	0	0	0	0	0	0	Parcela De Benito Juarez	Chicomuselo	Normal: 9
231685	3	0	1	19/07/2023	19/07/2023	02,27	87	4	81	81	81	100.00%	13	0	19	0	19	0.03	0	0	0	2	0.04	0	1	0	0	0	0	5	Barrio 2000	Ocosingo	Normal: 30, Intensivo: 51
231686	0	0	8	19/07/2023	20/07/2023	01,26	66	8	72	49	48	97.96%	3	2	3	0	3	0.01	2	2	4	1	0.064	0	1	0	0	113	0	0	Cafetal Abasolo la Esperanza	Ocosingo	Normal: 24, Intensivo: 48
231687	6	1	0	20/07/2023	20/07/2023	08,23	13	7	21	21	21	100.00%	0	0	0	0	0	0	0	0	0	1	0.028	0	1	0	0	0	0	0	La Sultana	Ocosingo	Normal: 11, Delimitación: 1, Intensivo: 9
231688	4	0	0	20/07/2023	20/07/2023	08,23	23	4	23	23	23	100.00%	0	0	0	0	0	0	0	0	0	0	0	0	0	0	0	0	0	0	La Sultana	Ocosingo	Normal: 11, Delimitación: 3, Intensivo: 9
231691	0	0	4	18/07/2023	18/07/2023	17,21	34	4	24	24	23	95.83%	0	0	0	0	0	0	0	0	0	4	0.687	0	1	0	0	0	0	0	Ejido Quiringüicharo	Marqués de Comillas	Normal: 11, Intensivo: 13
231692	0	1	1	20/07/2023	20/07/2023	10,27	84	2	47	47	47	100.00%	0	0	0	0	0	0	0	0	0	0	0	0	0	0	0	125	0	0	Ejido Cintalapa	Ocosingo	Normal: 38, Intensivo: 9
231693	0	0	2	18/07/2023	18/07/2023	19,20	95	2	15	15	15	100.00%	0	0	0	0	0	0	0	0	0	1	0.058	0	1	0	0	0	0	0	Camino cosechero del Ejido Nuevo Chihuahua	Benemérito de las Américas	Delimitación: 15
231694	0	1	1	17/07/2023	20/07/2023	-02,08	16	2	66	66	66	100.00%	53	2	1200	0	1200	2.6	2	0	2	0	0	0	0	0	0	0	0	50	Fracción Nueva Europa	Huixtla	Normal: 57, Delimitación: 4, Intensivo: 5
231695	0	6	3	17/07/2023	20/07/2023	-02,08	15	9	61	61	61	100.00%	48	2	1078	0	1078	2.52	2	0	2	0	0	0	0	0	0	0	0	50	Ejido Estrella Roja	Huixtla	Normal: 53, Delimitación: 4, Intensivo: 4
231696	0	1	0	19/07/2023	20/07/2023	-01,08	77	1	52	52	52	100.00%	38	1	655	0	655	1.8	0	1	1	1	0.038	0	1	0	0	0	0	0	Parcela De Lubeca	Motozintla	Normal: 52
231697	0	2	13	18/07/2023	20/07/2023	-01,09	43	15	87	87	87	100.00%	69	2	1333	0	1333	2.2	2	1	3	0	0	0	0	0	0	0	0	50	Parcela De Madero	Motozintla	Normal: 57, Intensivo: 30
231699	0	1	0	17/07/2023	20/07/2023	00,09	46	1	128	128	126	98.44%	26	0	374	1	375	0.43	0	0	0	0	0	0	0	0	0	0	0	0	Nuevo Chiapas	Motozintla	Normal: 35, Delimitación: 45, Intensivo: 48
231700	0	1	0	19/07/2023	21/07/2023	-01,09	76	1	78	78	78	100.00%	54	0	1279	0	1279	2.34	0	0	0	0	0	0	0	0	0	0	0	0	Parcela B Dominguez	Motozintla	Normal: 57, Intensivo: 21
231701	0	0	1	19/07/2023	21/07/2023	00,29	70	1	74	74	55	74.32%	17	0	63	0	63	0.16	0	0	0	0	0	0	0	0	0	0	0	0	Nueva Santa Fe	Chilón	Normal: 30, Delimitación: 14, Intensivo: 30
231702	4	0	0	19/07/2023	20/07/2023	00,13	98	4	26	26	0	0.00%	0	0	0	0	0	0	0	0	0	0	0	0	0	0	0	0	0	0	Cafetal De La Noria	Bella Vista	Normal: 23, Intensivo: 3
231703	0	2	0	19/07/2023	21/07/2023	02,11	36	2	44	44	0	0.00%	0	0	0	0	0	0	0	0	0	0	0	0	0	0	0	0	0	0	Cafetal De Miguel Hidalgo	Amatenango de la Frontera	Normal: 44
231704	0	0	2	19/07/2023	21/07/2023	03,13	52	2	35	35	0	0.00%	0	0	0	0	0	0	0	0	0	0	0	0	0	0	0	85	0	0	Santa Rita	Frontera Comalapa	Normal: 35
231705	0	1	1	18/07/2023	21/07/2023	00,08	4	2	72	72	70	97.22%	22	0	217	0	217	0.43	0	0	0	1	0.156	0	1	0	0	0	0	0	Ranchería La Sombra	Motozintla	Normal: 62, Intensivo: 10
231706	0	3	0	18/07/2023	21/07/2023	-02,09	86	3	73	73	73	100.00%	51	1	885	0	885	1.72	1	0	1	0	0	0	0	0	0	0	0	50	Fraccion Las Nubes	Escuintla	Normal: 61, Delimitación: 4, Intensivo: 8
231707	0	0	3	17/07/2023	18/07/2023	19,19	17	3	99	99	99	100.00%	0	0	0	0	0	0	0	0	0	0	0	0	0	0	0	0	0	0	Ejido Nuevo Chihuahua	Benemérito de las Américas	Normal: 12, Delimitación: 68, Intensivo: 19
231708	0	1	0	20/07/2023	21/07/2023	07,23	36	1	6	6	6	100.00%	0	0	0	0	0	0	0	0	0	0	0	0	0	0	0	0	0	0	Cafetal San Luis Potosí	Altamirano	Normal: 5, Intensivo: 1
231709	0	0	1	20/07/2023	21/07/2023	01,25	84	1	6	6	0	0.00%	0	0	0	0	0	0	0	0	0	0	0	0	0	0	0	0	0	0	Jancosh	Oxchuc	Normal: 6
231710	0	0	1	20/07/2023	21/07/2023	02,19	37	1	30	30	30	100.00%	2	1	2	0	2	0.01	2	0	2	0	0	0	0	0	0	0	0	0	San José Obrero	Comitán de Dominguez	Normal: 28, Intensivo: 2
231711	0	0	9	20/07/2023	21/07/2023	08,21	62	9	5	5	5	100.00%	0	0	0	0	0	0	0	0	0	0	0	0	0	0	0	0	0	0	Parcela de Santa Lucia Ojo de Agua	Las Margaritas	Normal: 5
231712	0	4	1	20/07/2023	21/07/2023	06,17	3	5	46	46	45	97.83%	0	6	0	0	0	0	5	5	10	0	0	0	0	0	0	0	0	0	Ranchería Tierra Blanca	La Trinitaria	Normal: 42, Intensivo: 4
231713	0	1	0	20/07/2023	21/07/2023	04,21	2	1	27	27	26	96.30%	2	0	3	0	3	0.02	0	0	0	0	0	0	0	0	0	0	0	0	Parcela del Ejido Rafael Ramírez	Las Margaritas	Normal: 9, Delimitación: 15, Intensivo: 3
231714	0	1	1	20/07/2023	21/07/2023	02,19	30	2	67	67	67	100.00%	2	3	2	0	2	0	2	2	4	0	0	0	0	0	0	0	0	5	Barrio La Cueva	Comitán de Dominguez	Normal: 35, Delimitación: 1, Intensivo: 31
231715	0	0	2	21/07/2023	21/07/2023	02,18	6	2	15	15	15	100.00%	1	0	1	0	1	0.01	0	0	0	0	0	0	0	0	0	0	0	0	Jatón Chacaljemel	Comitán de Dominguez	Normal: 15
231716	0	0	1	21/07/2023	21/07/2023	02,14	83	1	18	18	0	0.00%	0	0	0	0	0	0	0	0	0	0	0	0	0	0	0	0	0	0	Costa Rica	Frontera Comalapa	Normal: 15, Delimitación: 3
231717	0	0	1	21/07/2023	21/07/2023	02,14	92	1	18	18	0	0.00%	0	0	0	0	0	0	0	0	0	0	0	0	0	0	0	0	0	0	Costa Rica	Frontera Comalapa	Normal: 14, Delimitación: 4
231718	0	2	4	20/07/2023	21/07/2023	01,12	18	6	38	38	0	0.00%	0	0	0	0	0	0	0	0	0	0	0	0	0	0	0	0	0	0	Barrio El Oasis	Bella Vista	Normal: 38
231719	0	3	6	19/07/2023	21/07/2023	00,13	93	9	49	49	0	0.00%	0	0	0	0	0	0	0	0	0	0	0	0	0	0	0	0	0	0	Cafetal De Nuevo Pacayal	Bella Vista	Normal: 33, Intensivo: 16
231720	0	0	1	20/07/2023	21/07/2023	04,21	4	1	30	30	29	96.67%	0	0	0	0	0	0	0	0	0	0	0	0	0	0	0	0	0	10	Ejido Aquiles Serdan	Las Margaritas	Normal: 12, Delimitación: 18

Programa Operativo de Moscas
Actividades a Entradas de la Plaga 2023

Semana 40 (del 01 al 07 de octubre de 2023)

Entradas	Especímenes			Fecha		Cuad.	km²	Total Detec.	Trampas						Captura						Total fértiles	Muestreo				Liberación terr. (mill.)	Kg. destruidos	Estaciones cebo	Spinosad mezcla (l)		Ubicación del brote		Tipo de trampeo
	L	H	M	Revisión/Colecta	Identificación				Inst.	Prog.	Rev.	%Rev.	CE	CF	EM	EH	Total Estériles	MTDe	FM	FH		núm.	kg.	Larvas de C.c.	Lug.				Aérea	Terr.	Lugar	Municipio	
231722	0	0	2	20/07/2023	21/07/2023	18,22	31	2	82	82	82	100.00%	0	0	0	0	0	0	0	0	0	3	1.059	0	1	0	0	0	0	0	Benemérito de las Américas Barrio Pista I	Benemérito de las Américas	Normal: 28, Intensivo: 54
231723	0	4	29	20/07/2023	21/07/2023	18,22	20	33	85	85	85	100.00%	0	0	0	0	0	0	0	0	0	1	0.066	0	1	0	0	165	0	150	Benemérito de las Américas Barrio Azufre	Benemérito de las Américas	Normal: 31, Intensivo: 54
231725	0	0	2	20/07/2023	21/07/2023	15,18	29	2	12	12	12	100.00%	0	0	0	0	0	0	0	0	0	0	0	0	0	0	0	0	0	0	Ejido Galacia	Marqués de Comillas	Normal: 5, Intensivo: 7
231726	0	0	1	20/07/2023	21/07/2023	00,28	82	1	18	18	18	100.00%	16	0	535	1	536	4.25	0	0	0	0	0	0	0	0	0	0	0	0	Ejido Don Pedro	Sitalá	Normal: 9, Intensivo: 9
231727	0	0	1	20/07/2023	21/07/2023	00,28	90	1	7	7	7	100.00%	6	0	74	0	74	1.51	0	0	0	1	0.026	0	1	0	0	0	0	0	Ranchería La Ventana	Sitalá	Normal: 5, Intensivo: 2
231728	0	0	1	20/07/2023	21/07/2023	-01,28	79	1	44	44	43	97.73%	33	1	238	0	238	0.79	1	0	1	1	0.028	0	1	0	0	0	0	0	Santa Barbara Primera Fraccion	Sitalá	Normal: 27, Intensivo: 17
231729	6	1	0	21/07/2023	21/07/2023	01,25	38	7	62	55	55	100.00%	1	0	1	0	1	0	0	0	0	0	0	0	0	0	0	0	0	50	Cafetal de Campo Virgen	Ocosingo	Normal: 20, Delimitación: 6, Intensivo: 36
231730	0	9	12	19/07/2023	21/07/2023	00,09	39	21	90	90	89	98.89%	8	0	11	1	12	0.02	0	0	0	0	0	0	0	0	0	283	0	50	Tejería	Motozintla	Normal: 29, Delimitación: 51, Intensivo: 10
231731	0	0	2	19/07/2023	21/07/2023	-02,08	66	2	49	49	48	97.96%	27	1	514	0	514	1.52	0	2	2	0	0	0	0	0	0	0	0	0	Ejido Morelos	Huixtla	Normal: 49
231732	0	0	1	18/07/2023	21/07/2023	00,08	26	1	72	72	70	97.22%	4	0	4	0	4	0.01	0	0	0	0	0	0	0	0	0	0	0	0	Loma Linda	Motozintla	Normal: 58, Intensivo: 14
231733	0	0	1	20/07/2023	21/07/2023	00,08	6	1	71	71	68	95.77%	11	0	35	0	35	0.07	0	0	0	0	0	0	0	0	0	0	0	0	Etzumu	Motozintla	Normal: 56, Intensivo: 15
231734	5	0	0	21/07/2023	21/07/2023	00,07	67	5	103	103	102	99.03%	17	0	19	0	19	0.02	0	0	0	1	0.101	0	1	0	0	201	0	100	Finca San Nicolas	Tapachula	Normal: 60, Intensivo: 43
231735	0	0	1	19/07/2023	21/07/2023	-03,18	94	1	6	6	6	100.00%	0	0	0	0	0	0	0	0	0	0	0	0	0	0	0	0	0	0	Tramo Carretero Ejido Ignacio Zaragoza	La Concordia	Normal: 6
231736	0	6	4	19/07/2023	21/07/2023	-06,14	38	10	55	55	55	100.00%	42	4	520	0	520	1.35	3	1	4	0	0	0	0	0	5	73	0	50	Carretera el Pacayal del Ejido Queretaro	La Concordia	Normal: 39, Delimitación: 16
231737	0	2	7	19/07/2023	21/07/2023	-05,14	59	9	66	66	63	95.45%	55	4	1061	0	1061	2.41	3	1	4	0	0	0	0	0	5	81	0	50	Finca Monteverde	Ángel Albino Corzo	Normal: 47, Delimitación: 19
231738	0	3	1	19/07/2023	21/07/2023	-05,14	36	4	60	59	59	100.00%	50	4	1405	0	1405	3.33	3	1	4	0	0	0	0	0	9	50	0	0	Ejido Nueva Palestina	Ángel Albino Corzo	Normal: 49, Delimitación: 11
231739	0	1	5	19/07/2023	21/07/2023	-04,12	35	6	34	34	32	94.12%	21	0	139	0	139	0.62	0	0	0	0	0	0	0	0	0	0	0	0	La Mezcalada	Montecristo de Guerrero	Normal: 22, Delimitación: 12
231740	0	6	1	20/07/2023	21/07/2023	-06,14	18	7	36	36	36	100.00%	26	4	221	0	221	0.88	3	1	4	0	0	0	0	0	3	69	0	0	Carretera a Ranchería Santa Fe las Brisas de Ejido Queretaro	La Concordia	Normal: 26, Delimitación: 10
231741	0	0	1	20/07/2023	21/07/2023	-03,13	75	1	35	35	35	100.00%	26	0	278	0	278	1.12	0	0	0	0	0	0	0	0	0	0	0	0	Ejido Nueva Independencia	Ángel Albino Corzo	Normal: 33, Delimitación: 2
231742	0	1	0	19/07/2023	21/07/2023	-05,14	50	1	68	68	65	95.59%	52	1	860	0	860	1.89	1	0	1	0	0	0	0	0	5	0	0	0	Ejido Salvador Urbina	Ángel Albino Corzo	Normal: 43, Delimitación: 24, Intensivo: 1
231743	0	2	0	19/07/2023	22/07/2023	-03,13	93	2	48	48	48	100.00%	32	1	395	0	395	1.18	1	0	1	0	0	0	0	0	3	45	0	0	Tramo Carretero Rancho el Ensueño a Finca Flor de Mayo	Montecristo de Guerrero	Normal: 37, Delimitación: 11
231744	0	1	1	19/07/2023	22/07/2023	-03,12	31	2	45	42	42	100.00%	16	1	108	0	108	0.37	1	0	1	0	0	0	0	0	3	69	0	10	Tramo Carretero a Barrio Salinas	Capitán Luis Ángel Vidal	Normal: 28, Delimitación: 17
231745	0	12	10	20/07/2023	22/07/2023	-05,14	63	22	80	80	79	98.75%	56	6	1075	0	1075	1.93	4	3	7	0	0	0	0	0	1	75	0	0	Camino a Rancho los Albores	Ángel Albino Corzo	Normal: 58, Delimitación: 21, Intensivo: 1
231746	0	6	10	20/07/2023	22/07/2023	-05,14	34	16	63	62	62	100.00%	45	3	1273	0	1273	2.89	3	0	3	0	0	0	0	0	1	0	0	25	Carretera a Raspón Bajo Ejido Nueva Palestina	Ángel Albino Corzo	Normal: 50, Delimitación: 13
231747	0	0	1	20/07/2023	22/07/2023	-05,13	27	1	35	35	35	100.00%	17	0	675	0	675	2.76	0	0	0	0	0	0	0	0	0	40	0	0	Tramo Carretero Ranchería San Antonio a Nueva Colombia	Ángel Albino Corzo	Normal: 26, Delimitación: 9
231748	0	0	2	19/07/2023	22/07/2023	-04,12	14	2	44	44	44	100.00%	30	1	282	0	282	0.92	0	1	1	0	0	0	0	0	0	0	0	0	Terreno Finca los Gatos	Montecristo de Guerrero	Normal: 31, Delimitación: 13
231749	0	1	0	19/07/2023	21/07/2023	-01,08	88	1	60	60	60	100.00%	39	1	887	0	887	2.11	0	1	1	0	0	0	0	0	0	0	0	0	Parcela Ejido Bremen	Motozintla	Normal: 56, Intensivo: 4
231750	3	2	1	22/07/2023	24/07/2023	-02,09	91	6	70	70	70	100.00%	35	0	366	0	366	0.79	0	0	0	3	0.203	0	1	0	0	0	0	0	Parcelas Del Ejido Nuevo Llano Grande	Escuintla	Normal: 53, Intensivo: 12, Comprobación: 5
231751	0	0	1	19/07/2023	24/07/2023	-03,17	85	1	72	72	72	100.00%	0	0	0	0	0	0	0	0	0	0	0	0	0	0	0	0	0	0	Terreno Ejido Ignacio Zaragoza	La Concordia	Normal: 17, Delimitación: 16, Intensivo: 39
231752	0	1	1	24/07/2023	24/07/2023	-04,14	78	2	67	67	67	100.00%	44	0	382	0	382	0.81	0	0	0	0	0	0	0	0	3.5	0	0	0	Cafetal de Jerusalen	Ángel Albino Corzo	Normal: 51, Delimitación: 13, Intensivo: 3
231753	0	5	4	24/07/2023	25/07/2023	00,26	99	9	35	35	34	97.14%	1	3	1	0	1	0	4	0	4	0	0	0	0	0	0	0	0	30	Nich Centro Corralito	Oxchuc	Normal: 21, Intensivo: 14
231754	0	2	1	24/07/2023	25/07/2023	02,26	66	3	75	75	75	100.00%	27	0	104	0	104	0.2	0	0	0	7	0.23	0	2	0	0	89	0	40	Cafetal Ejido del 15 de Marzo	Ocosingo	Normal: 28, Delimitación: 19, Intensivo: 28
231755	0	1	1	24/07/2023	25/07/2023	01,27	52	2	86	86	83	96.51%	31	1	390	0	390	0.67	0	1	1	9	0.168	0	2	0	5	38	0	10	Cafetal del Ejido Mequeja	Chilón	Normal: 33, Intensivo: 53
231756	0	0	1	24/07/2023	25/07/2023	01,26	8	1	36	36	36	100.00%	1	0	1	0	1	0	0	0	0	1	0.168	0	1	0	3	0	0	0	Cafetal de la Ranchería San Pedro Jomalchen	Ocosingo	Normal: 18, Intensivo: 18
231757	0	0	1	24/07/2023	25/07/2023	04,24	41	1	53	53	53	100.00%	24	0	224	0	224	0.6	0	0	0	9	0.208	0	1	0	29.35	0	0	30	Ejido Laguna	Altamirano	Normal: 21, Delimitación: 7, Intensivo: 25
231758	0	1	1	24/07/2023	25/07/2023	-02,26	79	2	34	34	32	94.12%	6	0	14	0	14	0.06	0	0	0	20	0.654	0	1	0	0	93	0	75	Yoshib	Oxchuc	Normal: 22, Delimitación: 2, Intensivo: 10
231759	0	0	1	24/07/2023	25/07/2023	02,25	83	1	10	10	10	100.00%	4	0	10	0	10	0.14	0	0	0	0	0	0	0	0	0	0	0	0	Poblado 15 de Septiembre	Altamirano	Normal: 9, Intensivo: 1
231760	0	0	1	24/07/2023	25/07/2023	-04,14	68	1	52	52	52	100.00%	28	0	191	0	191	0.52	0	0	0	0	0	0	0	0	2	116	0	25	Ejido Jerusalen	Ángel Albino Corzo	Normal: 43, Delimitación: 6, Intensivo: 3
231761	5	1	8	24/07/2023	25/07/2023	-03,14	80	14	64	64	64	100.00%	52	2	537	0	537	1.2	1	1	2	0	0	0	0	0	0	0	0	25	Cafetal Altamira	Ángel Albino Corzo	Normal: 45, Delimitación: 19
231762	0	0	9	24/07/2023	25/07/2023	-05,14	79	9	61	61	58	95.08%	49	1	704	0	704	1.75	1	0	1	0	0	0	0	0	10	30	0	0	Cafetal de Rancho la Loma	Ángel Albino Corzo	Normal: 42, Delimitación: 19
231763	0	0	3	24/07/2023	24/07/2023	04,19	52	3	12	12	12	100.00%	0	2	0	0	0	0	10	6	16	0	0	0	0	0	0	0	0	0	Cafetal de la Primavera	La Independencia	Normal: 12
231764	0	1	0	24/07/2023	24/07/2023	05,19	63	1	34	34	34	100.00%	0	4	0	0	0	0	9	3	12	0	0	0	0	0	0	0	0	0	Cafetal de El Triunfo sitio San Vicente	La Independencia	Normal: 22, Intensivo: 12
231765	0	1	0	24/07/2023	25/07/2023	02,17	76	1	3	3	3	100.00%	0	0	0	0	0	0	0	0	0	0	0	0	0	0	0	13	0	0	Nuevo Sapaluta	La Trinitaria	Normal: 3
231766	0	2	0	24/07/2023	25/07/2023	02,17	30	2	7	7	7	100.00%	0	0	0	0	0	0	0	0	0	0	0	0	0	0	0	0	0	0	Ejido El Rosario	Comitán de Dominguez	Normal: 7
231767	0	1	0	24/07/2023	25/07/2023	01,18	26	1	62	62	62	100.00%	0	1	0	0	0	0	1	0	1	1	0.082	0	1	0	0	36	0	0	Barrio Candelaria	Tzimol	Normal: 22, Delimitación: 19, Intensivo: 21
231768	0	1	0	24/07/2023	25/07/2023	-01,20	18	1	15	15	15	100.00%	0	0	0	0	0	0	0	0	0	0	0	0	0	0	0	0	0	0	Parque Recreativo Aguas Azufradas	Las Rosas	Normal: 15
231769	0	0	3	24/07/2023	25/07/2023	00,18	55	3	3	3	3	100.00%	0	0	0	0	0	0	0	0	0	0	0	0	0	0	0	0	0	0	Ejido Reforma	Tzimol	Normal: 3
231770	0	0	3	24/07/2023	25/07/2023	03,16	27	3	19	19	19	100.00%	0	0	0	0	0	0	0	0	0	0	0	0	0	0	0	0	0	5	Tramo Carretero A Santa Martha	La Trinitaria	Normal: 19
231772	0	0	2	24/07/2023	25/07/2023	16,20	28	2	26	26	26	100.00%	0	0	0	0	0	0	0	0	0	0	0	0	0	0	0	0	0	0	Zamora Pico de Oro	Marqués de Comillas	Normal: 12, Intensivo: 14
231773	0	5	0	24/07/2023	24/07/2023	09,27	20	5	33	33	33	100.00%	0	0	0	0	0	0	0	0	0	4	0.672	0	1	0	18	54	0	0	Ejido Sibal	Ocosingo	Normal: 11, Delimitación: 12, Intensivo: 10
231774	0	0	1	24/07/2023	25/07/2023	-05,14	25	1	47	46	46	100.00%	40	3	1109	0	1109	3.38	3	0	3	0	0	0	0	0	0	0	0	0	Carretera la Cruz a el Peloncillo	Ángel Albino Corzo	Normal: 38, Delimitación: 9
231775	0	1	1	24/07/2023	25/07/2023	-05,14	78	2	83	83	82	98.80%	66	1	963	0	963	1.69	1	0	1	3	0.404	0	3	0	5	63	0	0	Camino a las Nubes	Ángel Albino Corzo	Normal: 54, Delimitación: 29
231776	0	1	1	24/07/2023	25/07/2023	-04,13	8	2	50	50	50	100.00%	41	0	474	0	474	1.35	0	0	0	0	0	0	0	0	2.5	0	0	0	Finca Las Chicharra	Ángel Albino Corzo	Normal: 35, Delimitación: 15
231777	0	0	1	25/07/2023	25/07/2023	-04,18	82	1	21	21	21	100.00%	0	0	0	0	0	0	0	0	0	0	0	0	0	0	0	0	0	0	Barrio San Pedro	La Concordia	Normal: 19, Intensivo: 2
231778	0	1	0	24/07/2023	26/07/2023	02,27	0	1	70	70	68	97.14%	28	0	295	0	295	0.62	0	0	0	1	0.022	0	1	0	0	0	0	0	Cafetal de Joybe	Chilón	Normal: 28, Intensivo: 42
231779	0	6	1	24/07/2023	26/07/2023	-07,13	13	7	37	37	37	100.00%	0	0	0	0	0	0	0	0	0	0	0	0	0	0	2	0	0	25	Pante Tijerilla	La Concordia	Normal: 37

Programa Operativo de Moscas
Actividades a Entradas de la Plaga 2023

Semana 40 (del 01 al 07 de octubre de 2023)

Entradas	Especímenes			Fecha		Cuad.	km²	Total Detec.	Trampas						Captura						Total fértiles	Muestreo				Liberación terr. (mill.)	Kg. destruidos	Estaciones cebo	Spinosad mezcla (l)		Ubicación del brote		Tipo de trampeo
	L	H	M	Revisión/Colecta	Identificación				Inst.	Prog.	Rev.	%Rev.	CE	CF	EM	EH	Total Estériles	MTDe	FM	FH		núm.	kg.	Larvas de C.c.	Lug.				Aérea	Terr.	Lugar	Municipio	
231780	0	0	1	24/07/2023	25/07/2023	01,13	96	1	53	53	0	0.00%	0	0	0	0	0	0	0	0	0	0	0	0	0	0	0	0	0	0	Ojo De Agua	Bella Vista	Normal: 48, Intensivo: 5
231781	0	0	1	24/07/2023	25/07/2023	-02,16	1	1	1	1	0	0.00%	0	0	0	0	0	0	0	0	0	0	0	0	0	0	0	0	0	0	Rancho Santa Isabel	La Concordia	Normal: 1
231782	0	0	8	25/07/2023	26/07/2023	00,07	45	8	133	121	118	97.52%	22	2	33	0	33	0.04	1	1	2	0	0	0	0	0	0	0	0	100	Fracción San Antonio	Tapachula	Normal: 61, Intensivo: 60, Comprobación: 12
231783	0	1	3	25/07/2023	26/07/2023	02,18	35	4	25	25	25	100.00%	1	0	1	0	1	0.01	0	0	0	15	1.142	0	1	0	345	33	0	50	Francisco Sarabia	Comitán de Domínguez	Normal: 19, Intensivo: 6
231784	0	0	3	25/07/2023	26/07/2023	08,18	69	3	4	4	4	100.00%	0	0	0	0	0	0	0	0	0	0	0	0	0	0	0	29	0	0	Rancho los Pinos	La Trinitaria	Normal: 4
231785	0	2	1	25/07/2023	26/07/2023	03,18	60	3	50	50	50	100.00%	0	3	0	0	0	0	3	1	4	4	0.79	0	2	0	50	0	0	15	Barrio San José	La Trinitaria	Normal: 25, Delimitación: 16, Intensivo: 9
231786	0	0	1	25/07/2023	25/07/2023	00,13	68	1	39	39	0	0.00%	0	0	0	0	0	0	0	0	0	0	0	0	0	0	0	0	0	0	Cafetal De El Naranjo	Chicomuselo	Normal: 34, Intensivo: 5
231787	0	0	14	24/07/2023	25/07/2023	01,14	5	14	9	9	0	0.00%	0	0	0	0	0	0	0	0	0	0	0	0	0	0	0	0	0	0	Ejido Benito Juárez	Chicomuselo	Normal: 9
231788	0	0	1	25/07/2023	25/07/2023	02,13	92	1	64	64	0	0.00%	0	0	0	0	0	0	0	0	0	0	0	0	0	0	0	0	0	0	Barrio Santa Martha	Frontera Comalapa	Normal: 64
231789	0	0	3	25/07/2023	25/07/2023	02,12	12	3	57	57	0	0.00%	0	0	0	0	0	0	0	0	0	0	0	0	0	0	0	0	0	0	Tramo Carretero A Aguazarca	Frontera Comalapa	Normal: 57
231790	0	1	0	24/07/2023	26/07/2023	-01,14	93	1	16	16	0	0.00%	0	0	0	0	0	0	0	0	0	0	0	0	0	0	0	0	0	0	Barrio Terronal	Chicomuselo	Normal: 16
231791	0	0	2	26/07/2023	26/07/2023	01,07	56	2	64	64	64	100.00%	10	0	20	0	20	0.05	0	0	0	0	0	0	0	0	0	0	0	0	Ejido Consejo Agrario Mexicano	Tapachula	Normal: 48, Intensivo: 16
231792	0	0	1	26/07/2023	26/07/2023	03,19	87	1	20	20	20	100.00%	0	1	0	0	0	0	0	1	1	1	0.108	0	1	0	0	0	0	0	Chentón	La Independencia	Normal: 14, Delimitación: 6
231793	0	1	5	26/07/2023	26/07/2023	04,18	0	6	30	30	30	100.00%	0	3	0	0	0	0	2	1	3	0	0	0	0	0	0	0	0	0	Emiliano Zapata	La Independencia	Normal: 21, Delimitación: 6, Intensivo: 3
231794	0	3	9	25/07/2023	26/07/2023	-05,14	37	12	64	64	64	100.00%	56	4	1686	0	1686	3.69	3	1	4	0	0	0	0	0	8	128	0	25	Carretera Zona Guineo Morado Ejido Nueva Palestina	Ángel Albino Corzo	Normal: 53, Delimitación: 11
231795	0	1	1	25/07/2023	26/07/2023	-05,14	46	2	80	80	80	100.00%	67	4	1526	0	1526	2.68	3	1	4	0	0	0	0	0	0	0	0	25	Camino De Palestina A Porvenir	Ángel Albino Corzo	Normal: 58, Delimitación: 22
231796	0	1	0	26/07/2023	27/07/2023	-05,14	75	1	97	97	97	100.00%	70	4	1204	0	1204	1.77	2	3	5	1	0.046	0	1	0	4	22	0	0	Cafetal Finca Montegrande	Ángel Albino Corzo	Normal: 65, Delimitación: 32
231797	0	2	1	26/07/2023	27/07/2023	02,26	57	3	89	89	89	100.00%	31	0	108	0	108	0.18	0	0	0	0	0	0	0	0	0	0	0	0	Cafetal Ejido La Nueva Libertad	Ocosingo	Normal: 34, Delimitación: 19, Intensivo: 36
231798	0	6	4	26/07/2023	27/07/2023	01,27	80	10	41	41	40	97.56%	24	1	79	0	79	0.28	0	1	1	6	0.15	0	2	0	31	0	0	40	Yutja	Ocosingo	Normal: 19, Intensivo: 22
231799	0	0	1	26/07/2023	27/07/2023	-04,13	32	1	56	56	56	100.00%	34	0	680	0	680	1.73	0	0	0	0	0	0	0	0	0	0	0	0	La Cumbre	Montecristo de Guerrero	Normal: 20, Delimitación: 36
231800	0	4	6	26/07/2023	27/07/2023	-06,14	27	10	44	44	44	100.00%	30	4	355	0	355	1.15	3	1	4	0	0	0	0	0	6	0	0	50	Carretera a Ranchería Santa Fe de Ejido Queretaro	La Concordia	Normal: 32, Delimitación: 12
231801	0	0	2	27/07/2023	27/07/2023	19,20	60	2	17	17	17	100.00%	0	0	0	0	0	0	0	0	0	0	0	0	0	0	0	0	0	0	Ejido Nuevo Paraiso	Marqués de Comillas	Normal: 6, Intensivo: 11
231802	0	0	1	25/07/2023	26/07/2023	17,18	49	1	40	40	40	100.00%	0	0	0	0	0	0	0	0	0	2	0.306	0	1	0	0	0	0	0	Ejido Rio Salinas	Marqués de Comillas	Normal: 11, Delimitación: 25, Intensivo: 4
231803	0	0	3	25/07/2023	26/07/2023	17,18	26	3	29	29	29	100.00%	0	0	0	0	0	0	0	0	0	5	0.271	0	1	0	0	0	0	0	Ejido Barrio San José	Marqués de Comillas	Normal: 10, Delimitación: 12, Intensivo: 7
231805	0	1	3	25/07/2023	26/07/2023	19,18	61	4	26	26	26	100.00%	0	0	0	0	0	0	0	0	0	1	0.224	0	1	0	0	0	0	0	Ejido Arroyo Delicias	Benemérito de las Américas	Normal: 9, Intensivo: 17
231806	0	1	2	25/07/2023	26/07/2023	19,18	71	3	26	26	26	100.00%	0	0	0	0	0	0	0	0	0	1	0.04	0	1	0	0	0	0	0	Ejido Arroyo Delicias	Benemérito de las Américas	Normal: 9, Intensivo: 17
231807	0	0	3	26/07/2023	27/07/2023	-01,29	79	3	97	97	78	80.41%	30	0	135	0	135	0.25	0	0	0	0	0	0	0	0	0	96	0	0	San Francisco	Chilón	Normal: 34, Delimitación: 14, Intensivo: 49
231808	0	0	2	27/07/2023	27/07/2023	03,27	8	2	35	29	29	100.00%	2	1	3	0	3	0.01	1	0	1	0	0	0	0	0	141	0	0	80	Cafetal del Ejido Pojcol Santiago	Chilón	Normal: 13, Delimitación: 19, Intensivo: 3
231809	0	0	2	26/07/2023	27/07/2023	10,21	85	2	25	25	25	100.00%	0	0	0	0	0	0	0	0	0	0	0	0	0	0	0	0	0	0	Nueva Providencia	Las Margaritas	Normal: 16, Intensivo: 9
231810	0	1	0	26/07/2023	27/07/2023	-01,27	33	1	17	17	17	100.00%	5	0	12	0	12	0.12	0	0	0	3	0.1	0	2	0	0.034	0	0	15	Chankolom	San Juan Cancuc	Normal: 17
231811	0	2	0	25/07/2023	27/07/2023	-01,09	86	2	71	71	71	100.00%	49	0	962	0	962	1.94	0	0	0	0	0	0	0	0	0	0	0	0	Belisario Dominguez	Motozintla	Normal: 53, Intensivo: 18
231812	0	0	1	24/07/2023	27/07/2023	-02,08	63	1	44	44	43	97.73%	30	2	311	0	311	1.04	0	3	3	0	0	0	0	0	0	0	0	0	Rancho Grano De Oro	Huixtla	Normal: 44
231813	0	0	1	25/07/2023	27/07/2023	01,09	31	1	50	50	49	98.00%	4	0	8	0	8	0.02	0	0	0	0	0	0	0	0	0	0	0	0	Las Canoas	Motozintla	Normal: 26, Delimitación: 16, Intensivo: 8
231814	0	0	1	25/07/2023	27/07/2023	00,09	14	1	52	52	52	100.00%	9	0	13	0	13	0.04	0	0	0	0	0	0	0	0	0	0	0	0	Benito Juarez	Motozintla	Normal: 20, Delimitación: 22, Intensivo: 10
231815	0	1	0	25/07/2023	27/07/2023	-02,08	86	1	48	48	46	95.83%	21	1	295	0	295	0.91	0	2	2	0	0	0	0	0	0	0	0	0	Barrio La Piedra	Huixtla	Normal: 48
231816	0	0	1	24/07/2023	27/07/2023	-01,09	98	1	60	60	60	100.00%	42	0	548	2	550	1.31	0	0	0	0	0	0	0	0	0	0	0	0	Injerto	Motozintla	Normal: 53, Delimitación: 1, Intensivo: 6
231817	2	0	0	25/07/2023	27/07/2023	-01,08	36	2	52	52	52	100.00%	32	0	403	0	403	1.11	0	0	0	0	0	0	0	0	0	0	0	0	Parcela Finca Cascada	Motozintla	Normal: 46, Delimitación: 6
231818	0	0	1	25/07/2023	27/07/2023	-04,10	77	1	38	38	35	92.11%	0	0	0	0	0	0	0	0	0	0	0	0	0	0	0	0	0	50	Poblado Ejido Magnolia	Acacoyagua	Normal: 37, Intensivo: 1
231819	0	1	0	26/07/2023	27/07/2023	06,18	94	1	31	31	30	96.77%	0	3	0	0	0	0	1	5	6	0	0	0	0	0	0	0	0	0	Ranchería Rosario Tierra Blanca	La Trinitaria	Normal: 29, Intensivo: 2
231820	0	11	6	26/07/2023	27/07/2023	05,19	3	17	2	2	2	100.00%	0	1	0	0	0	0	0	6	6	0	0	0	0	0	0	0	0	0	Cafetal de Santa Rosa	Las Margaritas	Normal: 2
231821	0	1	0	26/07/2023	27/07/2023	05,17	43	1	13	13	13	100.00%	0	1	0	0	0	0	1	1	2	0	0	0	0	0	0	0	0	0	Basurero Morelos	La Trinitaria	Normal: 9, Delimitación: 3, Intensivo: 1
231822	0	2	3	26/07/2023	27/07/2023	-01,19	52	5	12	12	12	100.00%	0	0	0	0	0	0	0	0	0	0	0	0	0	0	0	23	0	0	Abasolo	Socoltenango	Normal: 12
231823	0	1	1	26/07/2023	27/07/2023	-01,19	74	2	14	14	14	100.00%	0	0	0	0	0	0	0	0	0	0	0	0	0	0	0	24	0	0	Nueva Reforma	Socoltenango	Normal: 13, Delimitación: 1
231824	0	2	0	26/07/2023	27/07/2023	-01,19	86	2	7	7	7	100.00%	0	0	0	0	0	0	0	0	0	0	0	0	0	0	0	0	0	0	Ejido Francisco Villa	Socoltenango	Normal: 7
231825	0	1	0	26/07/2023	27/07/2023	-02,09	83	1	76	76	76	100.00%	42	0	348	0	348	0.66	0	0	0	0	0	0	0	0	0	0	0	0	Ejido Rincon Veracruz	Escuintla	Normal: 58, Intensivo: 18
231826	0	9	10	26/07/2023	27/07/2023	-05,14	44	19	79	79	78	98.73%	56	3	1328	0	1328	2.4	3	0	3	0	0	0	0	0	1	0	0	25	Cafetal Ranchería Guadalajara Palestina	Ángel Albino Corzo	Normal: 55, Delimitación: 24
231827	0	2	0	26/07/2023	28/07/2023	01,28	65	2	91	91	91	100.00%	55	1	879	0	879	1.38	1	0	1	0	0	0	0	0	0	0	0	0	Ranchería Elemuxil	Chilón	Normal: 34, Intensivo: 57
231828	0	3	1	26/07/2023	28/07/2023	00,28	60	4	43	43	42	97.67%	32	2	185	0	185	0.63	2	0	2	1	0.034	0	1	0	0	147	0	10	Santa Cruz El Recreo	Sitalá	Normal: 25, Intensivo: 18
231829	0	0	1	27/07/2023	28/07/2023	-01,28	57	1	29	29	29	100.00%	22	0	131	0	131	0.65	0	0	0	1	0.018	0	1	0	0	0	0	0	Guadalupe Mazanil	Sitalá	Normal: 16, Intensivo: 13
231830	0	0	1	26/07/2023	28/07/2023	10,19	87	1	67	67	67	100.00%	0	1	0	0	0	0	1	0	1	1	0.01	0	1	0	0	0	0	0	Cafetal del Ejido Las Nubes	Maravilla Tenejapa	Normal: 34, Intensivo: 33
231831	0	0	2	27/07/2023	28/07/2023	-03,20	20	2	20	20	20	100.00%	0	1	0	0	0	0	1	0	1	0	0	0	0	0	0	0	0	0	Miguel Hidalgo	Venustiano Carranza	Normal: 6, Delimitación: 12, Intensivo: 2
231832	3	1	2	27/07/2023	28/07/2023	-04,19	68	6	16	16	16	100.00%	0	0	0	0	0	0	0	0	0	10	2.172	0	2	0	19	71	0	65	Ejido Paraiso del Grijalva	Venustiano Carranza	Normal: 3, Delimitación: 13
231833	0	0	7	24/07/2023	28/07/2023	12,20	21	7	23	23	23	100.00%	0	0	0	0	0	0	0	0	0	0	0	0	0	0	0	0	0	0	Ejido Chumcerro	Ocosingo	Normal: 7, Intensivo: 16
231834	0	3	3	27/07/2023	28/07/2023	18,22	10	6	75	75	75	100.00%	0	0	0	0	0	0	0	0	0	4	0.7	0	1	0	0	19	0	0	Benemérito de las Américas Barrio Azufre	Benemérito de las Américas	Normal: 25, Intensivo: 50
231835	9	9	6	27/07/2023	28/07/2023	-01,08	7	24	55	55	55	100.00%	40	0	674	1	675	1.75	0	0	0	0	0	0	0	0	0	0	0	50	Rancho Bella Vista	Motozintla	Normal: 49, Intensivo: 6
231836	0	1	1	27/07/2023	28/07/2023	01,28	72	2	54	54	54	100.00%	47	0	803	0	803	2.12	0	0	0	0	0	0	0	0	15	0	0	30	Goloiton	Chilón	Normal: 31, Intensivo: 23

Programa Operativo de Moscas
Actividades a Entradas de la Plaga 2023

Semana 40 (del 01 al 07 de octubre de 2023)

Entradas	Especímenes			Fecha		Cuad.	km²	Total Detec.	Trampas						Captura						Total fértiles	Muestreo				Liberación terr. (mill.)	Kg. destruidos	Estaciones cebo	Spinosad mezcla (l)		Ubicación del brote		Tipo de trampeo
	L	H	M	Revisión/Colecta	Identificación				Inst.	Prog.	Rev.	%Rev.	CE	CF	EM	EH	Total Estériles	MTDe	FM	FH		núm.	kg.	Larvas de C.c.	Lug.				Aérea	Terr.	Lugar	Municipio	
231837	0	0	5	27/07/2023	28/07/2023	01,29	35	5	12	7	7	100.00%	1	0	1	0	1	0.02	0	0	0	5	0.238	0	1	0	170	0	0	110	San Francisco Chamenjá	Chilón	Normal: 8, Intensivo: 4
231838	0	0	1	26/07/2023	28/07/2023	-01,09	33	1	67	67	67	100.00%	52	2	836	0	836	1.77	2	1	3	0	0	0	0	0	0	0	0	0	Parcela Nuevo Ixtepec	Motozintla	Normal: 52, Intensivo: 15
231839	0	0	1	28/07/2023	28/07/2023	02,13	63	1	46	46	0	0.00%	0	0	0	0	0	0	0	0	0	0	0	0	0	0	0	0	0	0	Barrio Nuevo Comalapa	Frontera Comalapa	Normal: 46
231840	0	1	0	27/07/2023	28/07/2023	-01,12	80	1	46	46	0	0.00%	0	0	0	0	0	0	0	0	0	0	0	0	0	0	0	0	0	0	Cafetal Barrio Los Angeles	Honduras de la Sierra	Normal: 37, Intensivo: 9
231841	0	1	0	27/07/2023	27/07/2023	00,13	39	1	28	28	0	0.00%	0	0	0	0	0	0	0	0	0	0	0	0	0	0	0	0	0	0	Quinta Los Morales	Chicomuselo	Normal: 26, Intensivo: 2
231842	0	3	0	28/07/2023	28/07/2023	02,19	22	3	80	80	80	100.00%	4	5	4	0	4	0.01	3	3	6	0	0	0	0	0	0	0	0	0	Barrio de San Antonio	Comitán de Dominguez	Normal: 45, Delimitación: 1, Intensivo: 34
231843	0	0	1	27/07/2023	27/07/2023	00,13	53	1	17	17	0	0.00%	0	0	0	0	0	0	0	0	0	0	0	0	0	0	0	0	0	0	El Paraiso	Chicomuselo	Normal: 17
231844	0	0	1	28/07/2023	28/07/2023	04,18	64	1	18	18	18	100.00%	0	0	0	0	0	0	0	0	0	0	0	0	0	0	0	0	0	0	Ejido Unión Juárez	La Trinitaria	Normal: 14, Intensivo: 4
231845	0	0	1	26/07/2023	27/07/2023	01,13	92	1	51	51	0	0.00%	0	0	0	0	0	0	0	0	0	0	0	0	0	0	0	0	0	0	Barrio Allende	Bella Vista	Normal: 41, Intensivo: 10
231846	0	2	2	26/07/2023	27/07/2023	03,11	11	4	44	44	0	0.00%	0	0	0	0	0	0	0	0	0	0	0	0	0	0	0	0	0	0	Parcela El Retiro	Amatenango de la Frontera	Normal: 44
231847	0	1	0	24/07/2023	26/07/2023	-01,11	40	1	31	31	0	0.00%	0	0	0	0	0	0	0	0	0	0	0	0	0	0	0	0	0	0	El Mango	Honduras de la Sierra	Normal: 26, Intensivo: 5
231848	0	0	1	25/07/2023	26/07/2023	01,13	22	1	28	28	0	0.00%	0	0	0	0	0	0	0	0	0	0	0	0	0	0	0	0	0	0	El Carmen	Frontera Comalapa	Normal: 26, Intensivo: 2
231849	0	0	1	25/07/2023	26/07/2023	00,11	10	1	109	109	0	0.00%	0	0	0	0	0	0	0	0	0	0	0	0	0	0	0	0	0	0	Cafetal De Barrio La Laguna	Siltepec	Normal: 62, Intensivo: 47
231850	0	0	1	25/07/2023	26/07/2023	02,11	35	1	50	50	0	0.00%	0	0	0	0	0	0	0	0	0	0	0	0	0	0	0	0	0	0	Cafetal De Amatenango	Amatenango de la Frontera	Normal: 50
231853	0	1	0	26/07/2023	28/07/2023	-04,11	9	1	14	14	14	100.00%	0	0	0	0	0	0	0	0	0	0	0	0	0	0	0	0	0	0	cafetal de Santa María	Capitán Luis Ángel Vidal	Normal: 14
231854	0	4	1	28/07/2023	28/07/2023	-07,14	18	5	18	18	17	94.44%	2	1	2	0	2	0.02	1	0	1	0	0	0	0	0	0	0	0	0	Carretera Rancho Fracción Olvido	La Concordia	Normal: 18
231855	0	5	6	27/07/2023	28/07/2023	-07,14	68	11	30	30	30	100.00%	2	1	4	0	4	0.02	0	1	1	0	0	0	0	0	0	105	0	25	Cafetal de Plan Libertad Baja	La Concordia	Normal: 30
231856	0	2	1	27/07/2023	28/07/2023	-07,14	78	3	26	26	26	100.00%	2	1	4	0	4	0.02	0	1	1	0	0	0	0	0	0	30	0	25	Cafetal de Plan Libertad Baja	La Concordia	Normal: 26
231858	0	0	1	28/07/2023	28/07/2023	-08,17	3	1	5	5	5	100.00%	0	0	0	0	0	0	0	0	0	0	0	0	0	0	0	0	0	0	Rancho Los Pinos	Villa Corzo	Normal: 5
231859	1	0	4	27/07/2023	28/07/2023	-06,14	50	5	23	23	23	100.00%	3	1	6	0	6	0.04	0	1	1	0	0	0	0	0	0	108	0	0	Terreno Ejido Plan De Libertad Alta	La Concordia	Normal: 23
231860	0	1	0	28/07/2023	29/07/2023	-08,23	20	1	18	18	18	100.00%	0	0	0	0	0	0	0	0	0	2	0.278	0	2	0	0	0	0	50	Tramo Carretero Rancho El Bajíon A Colonia San Luís	Suchiapa	Normal: 6, Delimitación: 12
231861	0	1	0	28/07/2023	29/07/2023	-04,14	60	1	53	53	50	94.34%	41	2	851	0	851	2.43	1	1	2	0	0	0	0	0	0	31	0	0	Finca Monteverde	Ángel Albino Corzo	Normal: 41, Delimitación: 12
231862	0	0	4	27/07/2023	29/07/2023	-04,12	9	4	31	31	29	93.55%	16	1	126	0	126	0.62	1	0	1	0	0	0	0	0	0	72	0	0	Rancho Sinaloa	Montecristo de Guerrero	Normal: 25, Delimitación: 6
231863	0	0	1	27/07/2023	29/07/2023	-04,13	98	1	25	25	24	96.00%	13	1	119	0	119	0.71	1	0	1	0	0	0	0	0	0	0	0	0	Tramo Carretero a el Ceñido	Montecristo de Guerrero	Normal: 21, Delimitación: 4
231864	0	8	1	27/07/2023	29/07/2023	-04,15	5	9	26	26	26	100.00%	0	0	0	0	0	0	0	0	0	0	0	0	0	0	11	66	0	50	Ejido Reforma	La Concordia	Normal: 11, Delimitación: 11, Intensivo: 4
231865	0	4	0	28/07/2023	29/07/2023	-05,15	86	4	33	33	33	100.00%	19	0	166	0	166	0.72	0	0	0	0	0	0	0	0	8	0	0	0	Panteon Ejido Queretaro	Ángel Albino Corzo	Normal: 13, Delimitación: 20
231866	0	0	2	31/07/2023	31/07/2023	17,20	54	2	29	29	29	100.00%	0	1	0	0	0	0	2	0	2	1	0.092	0	1	0	0	4	0	0	Ejido la Victoria	Marqués de Comillas	Normal: 10, Intensivo: 19
231867	0	0	2	31/07/2023	01/08/2023	00,28	55	2	70	70	69	98.57%	44	1	730	1	731	1.51	1	1	2	0	0	0	0	0	0	0	0	0	Santa Cruz La Reforma	Chilón	Normal: 30, Delimitación: 4, Intensivo: 36
231868	4	0	5	31/07/2023	01/08/2023	-07,21	90	9	21	12	12	100.00%	0	0	0	0	0	0	0	0	0	2	0.75	0	1	0	11	123	0	50	El Parral	El Parral	Normal: 12, Delimitación: 9
231869	0	1	6	31/07/2023	01/08/2023	-04,14	89	7	69	69	69	100.00%	56	2	589	0	589	1.22	1	1	2	0	0	0	0	0	2	0	0	0	Cafetal Ejido Jerusalen	Ángel Albino Corzo	Normal: 48, Delimitación: 21
231870	0	0	4	31/07/2023	01/08/2023	-05,14	87	4	81	81	81	100.00%	61	1	968	0	968	1.73	1	0	1	1	0.058	0	1	0	0	79	0	25	Finca Liquidambar	Ángel Albino Corzo	Normal: 56, Delimitación: 25
231871	0	1	1	31/07/2023	01/08/2023	03,19	12	2	43	43	43	100.00%	0	4	0	0	0	0	4	0	4	0	0	0	0	0	0	0	0	10	Chitija	Comitán de Dominguez	Normal: 24, Delimitación: 7, Intensivo: 12
231872	0	1	0	31/07/2023	01/08/2023	-01,21	96	1	8	8	8	100.00%	0	0	0	0	0	0	0	0	0	0	0	0	0	0	0	0	0	0	Barrio Santa Cruz	Las Rosas	Normal: 8
231873	0	1	0	31/07/2023	01/08/2023	-02,22	17	1	19	19	18	94.74%	0	0	0	0	0	0	0	0	0	0	0	0	0	0	0	0	0	0	Barrio Amarillo	Teopisca	Normal: 12, Delimitación: 7
231874	0	0	1	31/07/2023	01/08/2023	02,23	79	1	55	55	54	98.18%	5	0	20	0	20	0.05	0	0	0	5	0.614	0	1	0	15	24	0	0	El Vergelito	Las Margaritas	Normal: 24, Delimitación: 30, Intensivo: 1
231875	0	0	1	31/07/2023	02/08/2023	-05,14	28	1	43	43	43	100.00%	35	3	1179	0	1179	3.84	2	1	3	0	0	0	0	0	5	31	0	0	Cafetal Reinaldo Ejido Nueva Palestina	Ángel Albino Corzo	Normal: 36, Delimitación: 7
231876	0	2	2	31/07/2023	01/08/2023	-05,15	58	4	23	23	23	100.00%	1	0	2	0	2	0.01	0	0	0	0	0	0	0	0	3	0	0	0	Barrio Los Angeles Ángel Albino Corzo	Ángel Albino Corzo	Normal: 18, Intensivo: 5
231877	0	1	0	01/08/2023	02/08/2023	03,17	90	1	6	6	6	100.00%	0	0	0	0	0	0	0	0	0	0	0	0	0	0	0	0	0	0	San Agustín	La Trinitaria	Normal: 6
231878	0	0	6	31/07/2023	02/08/2023	03,16	29	6	12	12	12	100.00%	0	0	0	0	0	0	0	0	0	0	0	0	0	0	22	0	0	5	Ejido Ruben Jaramillo	La Trinitaria	Normal: 12
231879	0	1	0	31/07/2023	02/08/2023	05,16	31	1	8	8	8	100.00%	0	0	0	0	0	0	0	0	0	0	0	0	0	0	0	0	0	0	Ejido Las Delicias	La Trinitaria	Normal: 8
231880	0	1	0	01/08/2023	02/08/2023	01,28	66	1	84	84	84	100.00%	44	1	511	0	511	0.87	1	0	1	0	0	0	0	0	0	0	0	0	Ejido Bachajón Barrio Guadalupe	Chilón	Normal: 32, Intensivo: 52
231881	0	1	5	31/07/2023	02/08/2023	01,28	44	6	87	86	86	100.00%	55	0	887	0	887	1.47	0	0	0	0	0	0	0	0	0	100	0	0	Rancho Pie de Cerro	Chilón	Normal: 33, Intensivo: 54
231882	0	1	0	01/08/2023	02/08/2023	-01,27	77	1	9	6	6	100.00%	2	0	4	0	4	0.08	0	0	0	1	0.04	0	1	0	0	0	0	10	Cafetal del Ejido Bapuz	San Juan Cancuc	Normal: 8, Intensivo: 1
231883	0	1	0	01/08/2023	02/08/2023	05,24	75	1	63	63	63	100.00%	39	0	499	0	499	1.13	0	0	0	7	0.258	0	1	0	262	0	0	0	Ejido Venustiano Carranza	Altamirano	Normal: 24, Intensivo: 39
231884	0	0	1	01/08/2023	02/08/2023	09,21	50	1	7	7	0	0.00%	0	0	0	0	0	0	0	0	0	0	0	0	0	0	0	0	0	0	Cafetal de Benito Juarez	Las Margaritas	Normal: 4, Intensivo: 3
231885	0	2	5	01/08/2023	02/08/2023	11,20	90	7	19	19	19	100.00%	0	0	0	0	0	0	0	0	0	0	0	0	0	0	0	0	0	0	Cafetal del Ejido Agua Perla	Maravilla Tenejapa	Normal: 19
231886	0	0	1	01/08/2023	02/08/2023	-01,19	38	1	39	39	38	97.44%	0	0	0	0	0	0	0	0	0	1	0.022	0	1	0	0	0	0	0	Santa Rita	Socoltenango	Normal: 25, Intensivo: 14
231887	0	1	2	31/07/2023	01/08/2023	-02,09	90	3	67	67	67	100.00%	28	0	289	0	289	0.65	0	0	0	0	0	0	0	0	0	0	0	0	Ranchería El Recuerdo	Villa Comaltitlán	Normal: 50, Intensivo: 12, Comprobación: 5
231888	0	0	1	31/07/2023	01/08/2023	-02,08	0	1	65	65	65	100.00%	30	0	299	0	299	0.69	0	0	0	0	0	0	0	0	0	0	0	0	Camino Al Ejido Llano Grande	Villa Comaltitlán	Normal: 48, Intensivo: 12, Comprobación: 5
231889	0	4	1	31/07/2023	02/08/2023	00,10	96	5	23	23	23	100.00%	6	0	8	1	9	0.06	0	0	0	0	0	0	0	0	0	0	0	0	Llano Grande	Motozintla	Normal: 12, Delimitación: 10, Intensivo: 1
231890	1	0	1	01/08/2023	02/08/2023	01,07	92	2	114	114	110	96.49%	13	0	18	0	18	0.02	0	0	0	1	0.072	0	1	0	0	0	0	100	Finca Chicharras	Tapachula	Normal: 52, Intensivo: 62
231891	0	1	1	31/07/2023	02/08/2023	00,09	73	2	93	93	93	100.00%	59	1	1285	1	1286	1.96	1	0	1	0	0	0	0	0	0	0	0	50	Parcela Buena Vista	Motozintla	Normal: 70, Delimitación: 2, Intensivo: 21
231892	3	0	0	01/08/2023	02/08/2023	00,07	21	3	105	103	102	99.03%	46	2	729	0	729	1.04	2	1	3	0	0	0	0	0	0	0	0	200	Finca Hamburgo	Tapachula	Normal: 62, Intensivo: 41, Comprobación: 2
231893	2	0	0	02/08/2023	02/08/2023	00,08	74	2	65	65	65	100.00%	44	0	598	0	598	1.31	0	0	0	0	0	0	0	0	0	0	0	0	Parcelas Ejido El Naranjo	Tapachula	Normal: 34, Intensivo: 31
231894	2	0	0	02/08/2023	02/08/2023	01,07	98	2	43	43	43	100.00%	43	0	1186	0	1186	4.38	0	0	0	0	0	0	0	0	0	0	0	0	Parcela Rancho A San Cristobal	Cacahoatán	Normal: 41, Intensivo: 2
231895	0	1	7	01/08/2023	02/08/2023	02,14	51	8	11	11	0	0.00%	0	0	0	0	0	0	0	0	0	0	0	0	0	0	0	0	0	0	Ejido Nuevo Mazapa	Frontera Comalapa	Normal: 11

Programa Operativo de Moscas
Actividades a Entradas de la Plaga 2023

Semana 40 (del 01 al 07 de octubre de 2023)

Entradas	Especímenes			Fecha		Cuad.	km²	Total Detec.	Trampas						Captura						Total fértiles	Muestreo				Liberación terr. (mill.)	Kg. destruidos	Estaciones cebo	Spinosad mezcla (l)		Ubicación del brote		Tipo de trampeo
	L	H	M	Revisión/Colecta	Identificación				Inst.	Prog.	Rev.	%Rev.	CE	CF	EM	EH	Total Estériles	MTDe	FM	FH		núm.	kg.	Larvas de C.c.	Lug.				Aérea	Terr.	Lugar	Municipio	
231896	0	0	1	31/07/2023	02/08/2023	00,11	81	1	7	7	0	0.00%	0	0	0	0	0	0	0	0	0	0	0	0	0	0	0	0	0	0	Barrio Madronal	Siltepec	Normal: 4, Intensivo: 3
231897	0	0	10	01/08/2023	03/08/2023	10,20	23	10	19	19	19	100.00%	0	0	0	0	0	0	0	0	0	1	0.044	0	1	0	0	0	0	0	Santa Rosa el Copan	Las Margaritas	Normal: 10, Intensivo: 9
231898	0	0	1	02/08/2023	02/08/2023	17,19	23	1	14	14	14	100.00%	0	0	0	0	0	0	0	0	0	0	0	0	0	0	0	0	0	0	Ejido el Porvenir	Marqués de Comillas	Normal: 7, Intensivo: 7
231899	0	0	4	02/08/2023	02/08/2023	17,19	22	4	14	14	14	100.00%	0	0	0	0	0	0	0	0	0	0	0	0	0	0	0	0	0	0	Ejido el Porvenir	Marqués de Comillas	Normal: 7, Intensivo: 7
231900	0	0	1	03/08/2023	03/08/2023	02,12	13	1	51	51	0	0.00%	0	0	0	0	0	0	0	0	0	0	0	0	0	0	0	0	0	0	Barrio Pedregal	Frontera Comalapa	Normal: 51
231901	0	0	1	02/08/2023	03/08/2023	01,14	81	1	13	13	0	0.00%	0	0	0	0	0	0	0	0	0	0	0	0	0	0	0	0	0	0	Parcela Santa Inés	Chicomuselo	Normal: 12, Intensivo: 1
231902	0	2	1	02/08/2023	03/08/2023	01,13	90	3	34	34	0	0.00%	0	0	0	0	0	0	0	0	0	0	0	0	0	0	0	0	0	0	Parcela El Plan	Bella Vista	Normal: 30, Intensivo: 4
231903	0	1	1	31/07/2023	03/08/2023	04,14	2	2	31	31	31	100.00%	0	0	0	0	0	0	0	0	0	0	0	0	0	0	35	0	0	15	T C Lateral De La Quespala	Frontera Comalapa	Normal: 11, Delimitación: 20
231904	0	1	1	02/08/2023	03/08/2023	05,17	53	2	13	13	13	100.00%	0	1	0	0	0	0	1	1	2	0	0	0	0	0	0	18	0	0	Rancho la Cieneguilla	La Trinitaria	Normal: 9, Delimitación: 3, Intensivo: 1
231905	0	0	2	02/08/2023	03/08/2023	04,17	97	2	21	21	21	100.00%	0	0	0	0	0	0	0	0	0	0	0	0	0	0	0	0	0	0	Parcela del Ej Ángel Albino Corzo	La Trinitaria	Normal: 13, Intensivo: 8
231906	0	2	0	02/08/2023	03/08/2023	04,19	80	2	25	25	25	100.00%	0	5	0	0	0	0	5	5	10	1	0.162	0	1	0	0	0	0	0	San Marcos	La Independencia	Normal: 21, Delimitación: 2, Intensivo: 2
231907	0	0	3	31/07/2023	02/08/2023	-03,12	51	3	30	27	27	100.00%	8	0	56	0	56	0.3	0	0	0	0	0	0	0	0	6	79	0	0	Panteon de Capitán Luis Ángel Vidal	Capitán Luis Ángel Vidal	Normal: 20, Delimitación: 10
231908	0	0	1	01/08/2023	02/08/2023	-05,13	88	1	44	44	44	100.00%	17	0	274	0	274	0.89	0	0	0	0	0	0	0	0	0	0	0	0	Terreno el Dominado	Montecristo de Guerrero	Normal: 36, Delimitación: 4, Intensivo: 4
231909	0	1	0	01/08/2023	02/08/2023	-07,15	55	1	10	5	5	100.00%	0	0	0	0	0	0	0	0	0	0	0	0	0	0	1	0	0	0	Ejido Paraiso	La Concordia	Normal: 5, Delimitación: 5
231910	0	4	2	01/08/2023	02/08/2023	-05,14	48	6	74	74	73	98.65%	65	3	1573	0	1573	3.03	2	1	3	0	0	0	0	0	3	14	0	50	Predio Guineo Morado Ejido Nueva Palestina	Ángel Albino Corzo	Normal: 55, Delimitación: 19
231911	0	2	0	01/08/2023	02/08/2023	-06,14	25	2	28	28	28	100.00%	18	3	245	0	245	1.25	3	0	3	0	0	0	0	0	4	0	0	25	Rancheria Alpes	La Concordia	Normal: 20, Delimitación: 8
231912	0	1	0	01/08/2023	02/08/2023	-03,13	63	1	35	35	35	100.00%	26	0	434	0	434	1.77	0	0	0	0	0	0	0	0	0	0	0	0	Tramo Carretero a Montecristo	Montecristo de Guerrero	Normal: 28, Delimitación: 7
231913	0	1	2	31/07/2023	02/08/2023	-03,12	3	3	51	51	51	100.00%	36	1	431	0	431	1.21	1	0	1	1	0.034	0	1	0	46	0	0	25	Rancho Valladolid	Ángel Albino Corzo	Normal: 35, Delimitación: 16
231914	0	0	1	01/08/2023	03/08/2023	-01,09	75	1	84	84	84	100.00%	62	0	1695	0	1695	2.88	0	0	0	0	0	0	0	0	0	0	0	0	La Gravera	Motozintla	Normal: 58, Intensivo: 26
231915	0	1	0	03/08/2023	03/08/2023	-01,04	21	1	4	4	4	100.00%	0	0	0	0	0	0	0	0	0	0	0	0	0	0	0	0	0	0	El Corralito	Mazatán	Normal: 4
231916	0	0	1	03/08/2023	03/08/2023	15,19	18	1	4	4	4	100.00%	0	0	0	0	0	0	0	0	0	0	0	0	0	0	0	0	0	0	Ejido Reforma Agraria	Marqués de Comillas	Normal: 4
231917	0	0	1	03/08/2023	04/08/2023	02,19	42	1	104	104	104	100.00%	4	2	4	0	4	0.01	1	2	3	0	0	0	0	0	0	0	0	5	Barrio Belisario Dominguez	Comitán de Dominguez	Normal: 58, Delimitación: 1, Intensivo: 45
231918	0	0	2	03/08/2023	04/08/2023	02,19	41	2	94	94	94	100.00%	3	2	3	0	3	0	1	2	3	0	0	0	0	0	0	0	0	5	Barrio Santa Ana	Comitán de Dominguez	Normal: 52, Delimitación: 1, Intensivo: 41
231919	0	0	1	03/08/2023	04/08/2023	02,19	59	1	10	10	10	100.00%	0	1	0	0	0	0	2	0	2	0	0	0	0	0	0	0	0	0	San josé Yocnajab	Comitán de Dominguez	Normal: 10
231920	0	1	1	02/08/2023	04/08/2023	01,18	7	2	76	76	76	100.00%	0	1	0	0	0	0	1	0	1	1	0.106	0	1	0	2	22	0	10	Rancho Las Ceibas	Tzimol	Normal: 28, Delimitación: 24, Intensivo: 24
231921	0	1	0	02/08/2023	04/08/2023	05,17	94	1	7	7	7	100.00%	0	1	0	0	0	0	1	0	1	0	0	0	0	0	0	0	0	0	parcela del ej Morelos	La Trinitaria	Normal: 7
231922	0	0	1	03/08/2023	04/08/2023	01,12	28	1	30	30	0	0.00%	0	0	0	0	0	0	0	0	0	0	0	0	0	0	0	0	0	0	Cafetal Cueva Del Arco	Bella Vista	Normal: 30
231923	0	0	2	02/08/2023	04/08/2023	01,27	50	2	57	57	55	96.49%	20	0	376	0	376	0.98	0	0	0	1	0.022	0	1	0	12	0	0	10	Cafetal del Ejido Mequeja	Chilón	Normal: 22, Intensivo: 35
231924	0	0	1	03/08/2023	04/08/2023	17,22	29	1	85	85	85	100.00%	0	0	0	0	0	0	0	0	0	2	0.427	0	1	0	0	0	0	0	Benemérito de las Américas Barrio Belisario Dominguez	Benemérito de las Américas	Normal: 31, Intensivo: 54
231925	0	0	1	02/08/2023	04/08/2023	-04,10	78	1	33	33	31	93.94%	0	0	0	0	0	0	0	0	0	1	0.041	0	1	0	0	0	0	0	Parcela Magnolia	Acacoyagua	Normal: 32, Intensivo: 1
231926	2	0	7	03/08/2023	04/08/2023	00,07	1	9	108	108	108	100.00%	77	1	1542	0	1542	2.02	2	0	2	2	0.127	0	2	0	0	0	0	200	Rancho Culico	Tapachula	Normal: 66, Intensivo: 42
231927	0	0	1	03/08/2023	04/08/2023	00,10	99	1	56	56	56	100.00%	13	0	25	1	26	0.07	0	0	0	0	0	0	0	0	0	0	0	0	Camino A San Luis	Motozintla	Normal: 25, Delimitación: 24, Intensivo: 7
231928	0	0	4	01/08/2023	04/08/2023	-01,08	75	4	44	44	44	100.00%	33	0	376	0	376	1.22	0	0	0	0	0	0	0	0	0	0	0	0	Parcela Tarral	Tuzantán	Normal: 44
231929	0	0	2	31/07/2023	02/08/2023	-05,12	19	2	38	38	38	100.00%	15	0	123	0	123	0.46	0	0	0	0	0	0	0	0	0	0	0	0	San Gabriel	Montecristo de Guerrero	Normal: 32, Intensivo: 6
231930	0	0	4	01/08/2023	02/08/2023	-05,14	47	4	81	81	81	100.00%	71	4	1828	0	1828	3.17	3	1	4	0	0	0	0	0	2	17	0	0	Predio Guineo Morado Ejido Nueva Palestina	Ángel Albino Corzo	Normal: 61, Delimitación: 20
231931	0	0	6	02/08/2023	03/08/2023	-05,14	58	6	87	87	86	98.85%	73	4	1776	0	1776	2.92	3	1	4	0	0	0	0	0	3	0	0	25	Rancho las Nubes	Ángel Albino Corzo	Normal: 58, Delimitación: 29
231932	0	2	0	02/08/2023	04/08/2023	-02,11	48	2	38	38	0	0.00%	0	0	0	0	0	0	0	0	0	0	0	0	0	0	0	0	0	0	Cafetal Barrio Plan De Ayala	Honduras de la Sierra	Normal: 34, Intensivo: 4
231933	0	1	0	03/08/2023	04/08/2023	03,26	59	1	112	112	112	100.00%	66	0	540	0	540	0.69	0	0	0	0	0	0	0	0	35	0	0	20	Parcela Ejido Josefa Ortiz de Dominguez	Ocosingo	Normal: 31, Delimitación: 1, Intensivo: 80
231934	0	0	1	03/08/2023	04/08/2023	01,27	83	1	49	49	48	97.96%	20	1	89	0	89	0.26	0	1	1	0	0	0	0	0	0	0	0	0	Cafetal Tenango	Ocosingo	Normal: 24, Intensivo: 25
231935	0	0	3	03/08/2023	04/08/2023	01,28	52	3	83	82	81	98.78%	65	0	976	0	976	1.72	0	0	0	0	0	0	0	0	0	100	0	0	Cafetal de Bah Cruz	Chilón	Normal: 38, Intensivo: 45
231936	0	0	1	02/08/2023	04/08/2023	01,06	38	1	63	63	63	100.00%	60	0	2557	0	2557	6.25	0	0	0	0	0	0	0	0	0	0	0	0	Parcelas Del Aguila	Cacahoatán	Normal: 54, Intensivo: 9
231937	0	1	3	02/08/2023	04/08/2023	-01,07	29	4	71	71	71	100.00%	42	2	902	1	903	1.83	2	1	3	0	0	0	0	0	0	0	0	50	Parcela Ejido Manacal	Tuzantán	Normal: 54, Intensivo: 17
231938	0	0	1	03/08/2023	04/08/2023	00,08	10	1	45	45	45	100.00%	33	0	603	2	605	1.92	0	0	0	0	0	0	0	0	0	0	0	0	San Juan Calera	Motozintla	Normal: 45
231939	0	0	1	04/08/2023	04/08/2023	02,13	58	1	39	39	0	0.00%	0	0	0	0	0	0	0	0	0	0	0	0	0	0	0	0	0	0	Cangrejal	Frontera Comalapa	Normal: 39
231940	0	0	2	02/08/2023	04/08/2023	-01,08	3	2	94	94	94	100.00%	74	1	1173	0	1173	1.78	0	1	1	0	0	0	0	0	0	0	0	0	Finca Victoria	Motozintla	Normal: 58, Intensivo: 36
231941	1	4	2	03/08/2023	04/08/2023	00,09	74	7	106	106	105	99.06%	54	2	1296	1	1297	1.75	2	0	2	0	0	0	0	0	0	0	0	50	Parcela Buena Vista	Motozintla	Normal: 66, Delimitación: 1, Intensivo: 39
231942	0	0	1	02/08/2023	04/08/2023	00,08	33	1	42	42	42	100.00%	11	0	116	0	116	0.39	0	0	0	0	0	0	0	0	0	0	0	0	Barrio Alta Vista	Motozintla	Normal: 36, Intensivo: 6
231943	0	3	1	04/08/2023	04/08/2023	03,18	14	4	4	4	4	100.00%	0	0	0	0	0	0	0	0	0	0	0	0	0	0	0	0	0	0	San Juan del Valle	La Trinitaria	Normal: 4
231944	0	0	1	04/08/2023	04/08/2023	-03,20	57	1	11	11	11	100.00%	0	0	0	0	0	0	0	0	0	0	0	0	0	0	0	0	0	0	Barrio San Francisco	Venustiano Carranza	Normal: 11
231945	0	0	1	02/08/2023	04/08/2023	08,29	77	1	3	3	3	100.00%	0	0	0	0	0	0	0	0	0	0	0	0	0	0	0	0	0	0	Poblado La Arena 2da. Sección (Morelos)	Ocosingo	Normal: 3
231946	0	0	1	03/08/2023	04/08/2023	-06,14	61	1	17	17	17	100.00%	3	1	6	0	6	0.05	0	1	1	0	0	0	0	0	0	0	0	0	Ejido Plan De La Libertad Alta	La Concordia	Normal: 17
231947	0	3	4	03/08/2023	04/08/2023	-06,14	28	7	47	47	47	100.00%	35	4	370	0	370	1.12	3	1	4	0	0	0	0	0	4	0	0	0	Camino a Rancheri-a Santa Fé	La Concordia	Normal: 34, Delimitación: 13
231948	0	0	1	03/08/2023	04/08/2023	-04,13	62	1	70	70	68	97.14%	45	0	766	0	766	1.61	0	0	0	0	0	0	0	0	0	49	0	0	Finca Santa Rita	Montecristo de Guerrero	Normal: 45, Delimitación: 25
231949	0	2	6	07/08/2023	07/08/2023	03,19	24	8	44	44	44	100.00%	0	6	0	0	0	0	4	2	6	0	0	0	0	0	0	7	0	15	Barrio Centro	La Independencia	Normal: 24, Delimitación: 8, Intensivo: 12
231950	0	0	1	07/08/2023	08/08/2023	05,18	27	1	30	30	30	100.00%	0	2	0	0	0	0	4	1	5	0	0	0	0	0	0	48	0	0	Cafetal del Ejido el Porvenir Agrarista	La Independencia	Normal: 18, Delimitación: 12
231951	0	0	1	07/08/2023	08/08/2023	00,18	39	1	6	6	6	100.00%	0	0	0	0	0	0	0	0	0	0	0	0	0	0	0	0	0	0	Colonia Linda flor	Tzimol	Normal: 6

Programa Operativo de Moscas
Actividades a Entradas de la Plaga 2023

Semana 40 (del 01 al 07 de octubre de 2023)

Entradas	Especímenes			Fecha		Cuad.	km²	Total Detec.	Trampas						Captura						Total fértiles	Muestreo				Liberación terr. (mill.)	Kg. destruidos	Estaciones cebo	Spinosad mezcla (l)		Ubicación del brote		Tipo de trampeo
	L	H	M	Revisión/Colecta	Identificación				Inst.	Prog.	Rev.	%Rev.	CE	CF	EM	EH	Total Estériles	MTDe	FM	FH		núm.	kg.	Larvas de C.c.	Lug.				Aérea	Terr.	Lugar	Municipio	
231952	0	0	14	07/08/2023	08/08/2023	00,19	71	14	20	20	20	100.00%	0	0	0	0	0	0	0	0	0	0	0	0	0	0	0	49	0	0	Ejido Santa Cruz Otola	Socoltenango	Normal: 13, Delimitación: 4, Intensivo: 3
231953	0	0	2	07/08/2023	08/08/2023	-02,26	78	2	34	34	32	94.12%	6	0	14	0	14	0.06	0	0	0	22	0.502	0	1	0	0	75	0	100	Yoshib	Oxchuc	Normal: 22, Delimitación: 2, Intensivo: 10
231954	0	1	1	07/08/2023	08/08/2023	00,26	8	2	31	31	30	96.77%	21	1	52	0	52	0.25	0	1	1	4	0.092	0	1	0	5	0	0	15	Cafetal Ejido Tenango	Ocosingo	Normal: 11, Intensivo: 20
231955	0	0	2	07/08/2023	07/08/2023	19,19	37	2	99	99	96	96.97%	0	0	0	0	0	0	0	0	0	0	0	0	0	0	0	0	0	0	Ejido Quetzalcóalt 2da. Sección	Benemérito de las Américas	Normal: 21, Delimitación: 50, Intensivo: 28
231956	0	0	1	07/08/2023	07/08/2023	17,22	39	1	84	84	84	100.00%	0	0	0	0	0	0	0	0	0	1	0.186	0	1	0	0	0	0	0	Benemérito de las Américas Barrio La Cooperativa	Benemérito de las Américas	Normal: 30, Intensivo: 54
231957	0	0	1	07/08/2023	08/08/2023	01,27	49	1	4	4	4	100.00%	4	0	39	0	39	1.39	0	0	0	0	0	0	0	0	0	0	0	0	Ranchería el Carmen	Ocosingo	Normal: 4
231958	0	4	6	08/08/2023	08/08/2023	-01,20	81	10	41	41	41	100.00%	0	0	0	0	0	0	0	0	0	0	0	0	0	0	0	48	0	0	Soyatitan	Venustiano Carranza	Normal: 25, Intensivo: 16
231959	0	4	1	07/08/2023	08/08/2023	00,19	22	5	27	27	27	100.00%	0	0	0	0	0	0	0	0	0	15	1.4	0	2	0	30	72	0	0	Ejido Tzinil	Socoltenango	Normal: 15, Intensivo: 12
231960	0	0	1	07/08/2023	09/08/2023	04,16	30	1	9	9	9	100.00%	0	0	0	0	0	0	0	0	0	0	0	0	0	0	0	0	0	0	Rancho San Caralampio	La Trinitaria	Normal: 9
231961	0	1	2	08/08/2023	09/08/2023	-01,28	18	3	159	159	155	97.48%	70	0	836	0	836	0.77	0	0	0	16	1.014	0	7	0	100	79	0	85	San Juan de la Montaña	Sitalá	Normal: 38, Delimitación: 10, Intensivo: 111
231962	0	2	1	07/08/2023	09/08/2023	00,28	49	3	70	70	69	98.57%	43	0	662	0	662	1.37	0	0	0	0	0	0	0	0	0	0	0	0	Ejido Cruz Gabriel Segunda Seccion	Chilón	Normal: 39, Delimitación: 5, Intensivo: 26
231963	0	1	0	08/08/2023	09/08/2023	02,28	90	1	84	84	82	97.62%	31	0	273	0	273	0.48	0	0	0	0	0	0	0	0	0	0	0	0	Cafetal Rancheria Joybe	Chilón	Normal: 34, Intensivo: 50
231964	0	0	1	08/08/2023	09/08/2023	02,26	36	1	92	92	92	100.00%	31	0	156	0	156	0.25	0	0	0	0	0	0	0	0	0	0	0	0	Poblado Estrella	Ocosingo	Normal: 39, Delimitación: 2, Intensivo: 51
231965	0	0	1	07/08/2023	09/08/2023	00,08	71	1	68	68	68	100.00%	57	0	1315	0	1315	2.76	0	0	0	0	0	0	0	0	0	0	0	0	Barrio Nuevo	Motozintla	Normal: 49, Intensivo: 19
231966	0	2	0	08/08/2023	08/08/2023	00,07	43	2	113	101	99	98.02%	26	1	82	0	82	0.11	0	1	1	0	0	0	0	0	0	0	0	100	Genova	Tapachula	Normal: 61, Intensivo: 40, Comprobación: 12
231967	0	0	3	08/08/2023	08/08/2023	-03,18	90	3	8	8	8	100.00%	0	0	0	0	0	0	0	0	0	0	0	0	0	0	3	0	0	0	Niños Heroes	La Concordia	Normal: 4, Delimitación: 4
231968	0	1	1	07/08/2023	08/08/2023	-04,14	88	2	67	67	67	100.00%	48	0	496	0	496	1.06	0	0	0	0	0	0	0	0	12	46	0	0	Cafetal Ejido Jeruzalen	Ángel Albino Corzo	Normal: 50, Delimitación: 16, Intensivo: 1
231969	0	1	2	07/08/2023	09/08/2023	-05,14	51	3	75	75	74	98.67%	55	1	850	0	850	1.63	1	0	1	0	0	0	0	0	5	0	0	0	Terreno Rancho el Caracolar	Ángel Albino Corzo	Normal: 49, Delimitación: 25, Intensivo: 1
231970	0	0	1	08/08/2023	09/08/2023	05,17	23	1	21	21	21	100.00%	0	2	0	0	0	0	0	2	2	0	0	0	0	0	0	0	0	0	Parcela de Álvaro Obregón	La Trinitaria	Normal: 11, Delimitación: 4, Intensivo: 6
231971	0	0	1	08/08/2023	08/08/2023	-05,18	62	1	11	7	7	100.00%	0	0	0	0	0	0	0	0	0	0	0	0	0	0	0	0	0	0	Ejido Agua Prieta	La Concordia	Normal: 6, Delimitación: 4, Intensivo: 1
231972	0	0	1	08/08/2023	08/08/2023	-06,17	7	1	20	20	20	100.00%	0	0	0	0	0	0	0	0	0	0	0	0	0	0	0	0	0	0	Colonia El Ambar	La Concordia	Normal: 13, Delimitación: 4, Huerto: 3
231973	0	1	0	08/08/2023	09/08/2023	01,28	78	1	71	71	71	100.00%	26	0	265	0	265	0.53	0	0	0	0	0	0	0	0	0	0	0	0	Ejido Jalalal	Chilón	Normal: 29, Intensivo: 42
231974	0	0	1	09/08/2023	09/08/2023	20,18	43	1	85	85	85	100.00%	0	0	0	0	0	0	0	0	0	2	0.317	0	1	0	0	0	0	0	Ejido Flor de Cacao	Benemérito de las Américas	Normal: 28, Delimitación: 39, Intensivo: 18
231975	0	0	1	09/08/2023	09/08/2023	19,20	69	1	17	17	17	100.00%	0	0	0	0	0	0	0	0	0	0	0	0	0	0	0	0	0	0	Ejido Roberto Barrios	Benemérito de las Américas	Normal: 7, Intensivo: 10
231976	0	0	1	09/08/2023	09/08/2023	20,21	30	1	2	2	2	100.00%	0	0	0	0	0	0	0	0	0	0	0	0	0	0	0	0	0	0	Ranchería El Naranjito	Benemérito de las Américas	Normal: 2
231977	0	0	2	08/08/2023	09/08/2023	00,11	28	2	21	21	0	0.00%	0	0	0	0	0	0	0	0	0	0	0	0	0	0	0	0	0	0	Ejido Libertad Ventanas	Siltepec	Normal: 21
231978	0	2	0	07/08/2023	08/08/2023	01,12	6	2	47	47	0	0.00%	0	0	0	0	0	0	0	0	0	0	0	0	0	0	0	0	0	0	La Grava	Bella Vista	Normal: 43, Intensivo: 4
231979	0	2	0	07/08/2023	07/08/2023	-02,16	68	2	5	5	0	0.00%	0	0	0	0	0	0	0	0	0	0	0	0	0	0	0	0	0	0	Guadalupe	La Concordia	Normal: 5
231980	0	1	0	07/08/2023	07/08/2023	00,13	92	1	45	45	0	0.00%	0	0	0	0	0	0	0	0	0	0	0	0	0	0	0	0	0	0	Cafetal De Nuevo Pacayal	Bella Vista	Normal: 29, Intensivo: 16
231981	0	0	2	07/08/2023	07/08/2023	00,12	13	2	36	36	0	0.00%	0	0	0	0	0	0	0	0	0	0	0	0	0	0	0	0	0	0	Pacayal	Bella Vista	Normal: 24, Intensivo: 12
231982	0	4	4	08/08/2023	10/08/2023	10,20	34	8	20	20	20	100.00%	0	0	0	0	0	0	0	0	0	1	0.066	0	1	0	0	0	0	0	Santa Rosa el Copan	Las Margaritas	Normal: 11, Intensivo: 9
231983	0	4	2	08/08/2023	10/08/2023	02,25	1	6	40	40	40	100.00%	6	2	16	0	16	0.06	1	1	2	0	0	0	0	0	0	0	0	0	Restaurant La Cascada	Ocosingo	Normal: 18, Delimitación: 6, Intensivo: 16
231984	0	0	1	08/08/2023	10/08/2023	10,22	70	1	6	6	6	100.00%	0	0	0	0	0	0	0	0	0	0	0	0	0	0	0	0	0	0	Ramon F Balboa	Ocosingo	Normal: 4, Intensivo: 2
231985	0	0	2	07/08/2023	10/08/2023	03,12	24	2	53	53	0	0.00%	0	0	0	0	0	0	0	0	0	0	0	0	0	0	0	0	0	0	Barrio El Potrerillo	Amatenango de la Frontera	Normal: 53
231986	0	0	1	07/08/2023	10/08/2023	04,19	46	1	4	4	3	75.00%	0	0	0	0	0	0	0	0	0	0	0	0	0	0	0	0	0	0	Colonia la Patria	La Independencia	Normal: 4
231987	6	0	0	10/08/2023	10/08/2023	01,26	56	6	81	58	57	98.28%	4	2	4	0	4	0.01	2	2	4	0	0	0	0	0	0	0	0	0	Cafetal Abasolo la Esperanza	Ocosingo	Normal: 29, Intensivo: 52
231988	0	0	2	07/08/2023	10/08/2023	01,06	29	2	56	56	56	100.00%	54	0	2891	0	2891	8.12	0	0	0	0	0	0	0	0	0	0	0	0	Ejido El Platanar	Cacahoatán	Normal: 51, Intensivo: 5
231989	0	1	0	08/08/2023	10/08/2023	00,07	57	1	104	104	103	99.04%	13	2	18	0	18	0.02	1	1	2	0	0	0	0	0	0	0	0	0	Parcela Ejido Toquian Chiquito	Tapachula	Normal: 59, Intensivo: 45
231990	0	0	2	10/08/2023	10/08/2023	01,12	27	2	22	22	0	0.00%	0	0	0	0	0	0	0	0	0	0	0	0	0	0	0	0	0	0	Cafetal De Ojo de Agua Cárdenas	Bella Vista	Normal: 22
231991	0	0	1	10/08/2023	10/08/2023	02,11	51	1	41	41	0	0.00%	0	0	0	0	0	0	0	0	0	0	0	0	0	0	0	0	0	0	Barrio El Molino	Bejucal De Ocampo	Normal: 41
231992	0	1	1	10/08/2023	10/08/2023	18,20	84	2	31	31	30	96.77%	0	0	0	0	0	0	0	0	0	0	0	0	0	0	0	0	0	0	Ejido Emiliano Zapata	Marqués de Comillas	Normal: 10, Delimitación: 10, Intensivo: 11
231993	0	0	1	10/08/2023	10/08/2023	18,20	73	1	31	31	30	96.77%	0	0	0	0	0	0	0	0	0	0	0	0	0	0	0	0	0	0	Ejido Emiliano Zapata	Marqués de Comillas	Normal: 10, Delimitación: 10, Intensivo: 11
231994	1	0	1	09/08/2023	11/08/2023	01,07	29	2	66	66	66	100.00%	3	0	3	0	3	0.01	0	0	0	0	0	0	0	0	0	0	0	0	San Miguel	Cacahoatán	Normal: 49, Intensivo: 17
231995	0	1	0	08/08/2023	11/08/2023	-02,08	4	1	72	72	72	100.00%	52	2	847	0	847	1.69	2	0	2	0	0	0	0	0	0	0	0	0	Ranchería El Transito	Escuintla	Normal: 59, Delimitación: 1, Intensivo: 12
231996	0	0	1	09/08/2023	11/08/2023	02,06	39	1	67	62	62	100.00%	52	0	1201	0	1201	2.84	0	0	0	0	0	0	0	0	0	0	0	0	Cordova Matasanos	Unión Juárez	Normal: 35, Delimitación: 25, Intensivo: 7
231997	0	0	2	09/08/2023	10/08/2023	-05,14	71	2	62	62	61	98.39%	48	0	964	0	964	2.24	0	0	0	0	0	0	0	0	5	0	0	0	Cafetal Ranchería Recuerdo	Ángel Albino Corzo	Normal: 39, Delimitación: 22, Intensivo: 1
231998	0	0	1	10/08/2023	11/08/2023	01,28	1	1	13	13	13	100.00%	9	0	27	0	27	0.3	0	0	0	0	0	0	0	0	0	0	0	0	San Antonio Las Palomas	Chilón	Normal: 9, Intensivo: 4
231999	0	1	0	10/08/2023	11/08/2023	00,28	98	1	8	8	8	100.00%	6	0	240	0	240	4.29	0	0	0	0	0	0	0	0	0	0	0	0	Cafetal del Centro Xhanail	Chilón	Normal: 7, Intensivo: 1
232000	0	0	1	09/08/2023	10/08/2023	-04,12	17	1	40	40	38	95.00%	23	0	211	0	211	0.79	0	0	0	0	0	0	0	0	0	0	0	0	Cafetal Palenque II	Montecristo de Guerrero	Normal: 26, Delimitación: 14
232001	0	0	1	09/08/2023	09/08/2023	-03,12	2	1	55	55	55	100.00%	40	2	453	0	453	1.18	2	0	2	0	0	0	0	0	0	0	0	0	Ranchería Argentina	Ángel Albino Corzo	Normal: 39, Delimitación: 16
232002	0	14	15	08/08/2023	09/08/2023	-03,16	72	29	24	24	24	100.00%	0	3	0	0	0	0	1	3	4	0	0	0	0	0	3	0	0	50	La Captación II	La Concordia	Normal: 11, Intensivo: 13
232003	0	0	1	10/08/2023	11/08/2023	-06,16	25	1	40	40	40	100.00%	0	0	0	0	0	0	0	0	0	0	0	0	0	0	0	66	0	0	Colonia Tigrilla	La Concordia	Normal: 12, Delimitación: 21, Huerto: 7
232004	0	2	2	10/08/2023	11/08/2023	-03,13	5	4	85	85	85	100.00%	52	1	918	0	918	1.54	1	0	1	0	0	0	0	0	16	0	0	25	Rancho Caballo de Pino	Montecristo de Guerrero	Normal: 54, Delimitación: 31
232005	0	2	2	08/08/2023	09/08/2023	-05,14	64	4	96	96	95	98.96%	68	6	1637	0	1637	2.43	4	3	7	0	0	0	0	0	6	20	0	25	Camino al Arroyo	Ángel Albino Corzo	Normal: 64, Delimitación: 32
232006	0	1	2	10/08/2023	11/08/2023	-04,13	80	3	66	66	66	100.00%	33	0	415	0	415	0.9	0	0	0	0	0	0	0	0	0	0	0	0	Ejido Puerto Rico	Montecristo de Guerrero	Normal: 55, Delimitación: 7, Intensivo: 4
232007	0	0	1	10/08/2023	11/08/2023	-01,09	96	1	59	59	59	100.00%	39	0	472	0	472	1.14	0	0	0	1	0.028	0	1	0	0	0	0	0	Finca Lorena	Motozintla	Normal: 48, Intensivo: 11

Programa Operativo de Moscas
Actividades a Entradas de la Plaga 2023

Semana 40 (del 01 al 07 de octubre de 2023)

Entradas	Especímenes			Fecha		Cuad.	km²	Total Detec.	Trampas						Captura						Total fértiles	Muestreo				Liberación terr. (mill.)	Kg. destruidos	Estaciones cebo	Spinosad mezcla (l)		Ubicación del brote		Tipo de trampeo
	L	H	M	Revisión/Colecta	Identificación				Inst.	Prog.	Rev.	%Rev.	CE	CF	EM	EH	Total Estériles	MTDe	FM	FH		núm.	kg.	Larvas de C.c.	Lug.				Aérea	Terr.	Lugar	Municipio	
232008	0	0	3	10/08/2023	11/08/2023	-01,09	58	3	68	68	67	98.53%	47	0	1421	0	1421	3.03	0	0	0	0	0	0	0	0	0	0	0	0	Terreno De Campeche	Motozintla	Normal: 57, Delimitación: 3, Intensivo: 8
232009	0	0	1	08/08/2023	11/08/2023	00,09	94	1	71	71	69	97.18%	33	2	597	0	597	1.21	2	0	2	0	0	0	0	0	0	0	0	0	Chamizal	Motozintla	Normal: 61, Intensivo: 10
232010	0	1	1	10/08/2023	11/08/2023	01,07	91	2	144	144	140	97.22%	21	0	122	0	122	0.12	0	0	0	0	0	0	0	0	0	0	0	100	Cafetal Finca Oriente	Tapachula	Normal: 62, Intensivo: 77, Comprobación: 5
232011	0	1	0	10/08/2023	11/08/2023	03,20	48	1	94	94	94	100.00%	0	5	0	0	0	0	3	2	5	1	0.116	0	1	0	0	0	0	0	Las Margaritas	Las Margaritas	Normal: 40, Delimitación: 11, Intensivo: 43
232012	0	0	1	10/08/2023	11/08/2023	03,21	59	1	19	19	19	100.00%	0	1	0	0	0	0	1	0	1	0	0	0	0	0	0	0	0	0	Chacala	Las Margaritas	Normal: 14, Delimitación: 3, Intensivo: 2
232013	0	1	1	10/08/2023	11/08/2023	03,18	83	2	40	40	40	100.00%	0	2	0	0	0	0	3	0	3	2	0.368	0	1	0	0	0	0	10	Barrio el Alto	La Trinitaria	Normal: 25, Delimitación: 10, Intensivo: 5
232014	0	2	1	10/08/2023	11/08/2023	03,18	84	3	21	21	21	100.00%	0	2	0	0	0	0	3	0	3	3	0.268	0	1	0	0	0	0	10	Barrio el Alto	La Trinitaria	Normal: 16, Delimitación: 5
232015	0	0	2	09/08/2023	11/08/2023	09,18	47	2	41	41	41	100.00%	0	0	0	0	0	0	0	0	0	0	0	0	0	0	0	0	0	0	Cafetal de Nuevo Huixtan	Las Margaritas	Normal: 22, Intensivo: 19
232016	0	1	0	09/08/2023	11/08/2023	10,19	95	1	56	56	56	100.00%	0	1	0	0	0	0	1	0	1	0	0	0	0	0	0	0	0	0	Cafetal del Ejido Gallo Giro	Las Margaritas	Normal: 30, Intensivo: 26
232017	0	1	2	10/08/2023	11/08/2023	05,18	42	3	38	38	38	100.00%	0	7	0	0	0	0	9	2	11	0	0	0	0	0	0	0	0	0	Tramo Carretero al El Porvenir Agrarista	La Trinitaria	Normal: 22, Delimitación: 1, Intensivo: 15
232018	0	1	5	10/08/2023	11/08/2023	-05,14	77	6	91	91	91	100.00%	71	1	1175	0	1175	1.86	1	0	1	0	0	0	0	0	0	0	0	25	Cafetal Finca Montegrande	Ángel Albino Corzo	Normal: 63, Delimitación: 28
232019	2	0	0	10/08/2023	11/08/2023	02,06	21	2	48	48	48	100.00%	45	0	2370	0	2370	7.31	0	0	0	1	0.04	0	1	0	0	0	0	0	Parcela Benito Juarez El Plan	Cacahoatán	Normal: 43, Intensivo: 5
232020	0	1	0	10/08/2023	11/08/2023	-05,14	67	1	99	99	99	100.00%	84	4	1999	0	1999	2.88	3	1	4	0	0	0	0	0	0	0	0	0	Desvio Porvenir	Ángel Albino Corzo	Normal: 67, Delimitación: 32
232021	0	0	3	11/08/2023	11/08/2023	-08,18	57	3	10	10	10	100.00%	0	0	0	0	0	0	0	0	0	2	0.75	0	1	0	16	86	0	50	Ejido Manuel Ávila Camacho	Villa Corzo	Normal: 10
232022	0	0	1	11/08/2023	11/08/2023	-08,18	21	1	9	9	9	100.00%	0	0	0	0	0	0	0	0	0	2	0.49	0	1	0	10	0	0	50	Revolucion Mexicana	Villa Corzo	Normal: 9
232023	0	1	0	11/08/2023	11/08/2023	04,20	24	1	30	30	30	100.00%	0	0	0	0	0	0	0	0	0	0	0	0	0	0	0	0	0	0	Ejido Gavino Vazquez	Las Margaritas	Normal: 21, Intensivo: 9
232024	0	0	1	09/08/2023	11/08/2023	01,20	35	1	26	26	26	100.00%	0	0	0	0	0	0	0	0	0	6	0.38	0	1	0	25	0	0	0	Efrain A Gutiérez	Comitán de Dominguez	Normal: 17, Intensivo: 9
232025	0	1	0	11/08/2023	11/08/2023	02,20	26	1	30	30	30	100.00%	5	2	6	0	6	0.03	3	1	4	0	0	0	0	0	0	0	0	0	Ranchería Chujala	Comitán de Dominguez	Normal: 20, Delimitación: 10
232026	0	0	3	11/08/2023	11/08/2023	-05,14	39	3	41	41	41	100.00%	35	3	703	0	703	2.43	2	1	3	0	0	0	0	0	6	28	0	0	Tramo Carretero Finca Monte Verde	Ángel Albino Corzo	Normal: 35, Delimitación: 6
232027	0	0	1	09/08/2023	11/08/2023	00,11	21	1	92	92	0	0.00%	0	0	0	0	0	0	0	0	0	0	0	0	0	0	0	0	0	0	Cafetal Barrio Las Cruces	Siltepec	Normal: 55, Intensivo: 37
232028	0	0	1	09/08/2023	11/08/2023	00,11	29	1	25	25	0	0.00%	0	0	0	0	0	0	0	0	0	0	0	0	0	0	0	0	0	0	Barrio El Bajío	Siltepec	Normal: 25
232029	0	1	0	09/08/2023	11/08/2023	01,11	21	1	20	20	0	0.00%	0	0	0	0	0	0	0	0	0	0	0	0	0	0	0	0	0	0	Barrio El Bajío	Siltepec	Normal: 20
232030	0	0	11	08/08/2023	11/08/2023	-02,08	6	11	70	70	70	100.00%	53	2	1212	0	1212	2.47	2	0	2	0	0	0	0	0	0	0	0	50	Parcelas Ejido Estrella Roja	Huixtla	Normal: 60, Delimitación: 4, Intensivo: 6
232031	0	2	0	10/08/2023	11/08/2023	-02,08	10	2	57	57	57	100.00%	35	0	371	0	371	0.96	0	0	0	0	0	0	0	0	0	0	0	0	Rancheria Las Calandrias	Villa Comaltitlán	Normal: 45, Intensivo: 12
232032	0	1	0	10/08/2023	11/08/2023	00,09	83	1	77	77	76	98.70%	47	1	1002	0	1002	1.87	1	0	1	1	0.052	0	1	0	0	0	0	0	Ejido La Union	Motozintla	Normal: 65, Delimitación: 1, Intensivo: 11
232033	0	0	1	10/08/2023	11/08/2023	00,09	51	1	80	80	80	100.00%	57	0	1121	0	1121	2	0	0	0	0	0	0	0	0	0	0	0	0	Tolimán	Motozintla	Normal: 67, Delimitación: 5, Intensivo: 8
232034	3	15	16	14/08/2023	14/08/2023	03,19	36	34	50	50	49	98.00%	0	7	0	0	0	0	5	3	8	0	0	0	0	0	0	24	0	10	Independencia	La Independencia	Normal: 30, Delimitación: 12, Intensivo: 8
232035	0	0	1	14/08/2023	15/08/2023	05,17	15	1	27	27	27	100.00%	0	2	0	0	0	0	0	2	2	0	0	0	0	0	0	0	0	0	Ranchería Caxnajab	La Trinitaria	Normal: 18, Delimitación: 3, Intensivo: 6
232036	0	0	1	14/08/2023	15/08/2023	-05,16	74	1	5	5	5	100.00%	1	0	1	0	1	0.03	0	0	0	0	0	0	0	0	10	0	0	0	Ejido San Marcos	La Concordia	Normal: 4, Delimitación: 1
232037	0	0	1	14/08/2023	15/08/2023	-03,13	51	1	44	44	44	100.00%	34	0	612	0	612	1.99	0	0	0	0	0	0	0	0	0	0	0	0	Tramo Carretero Monte Cristo	Montecristo de Guerrero	Normal: 26, Delimitación: 18
232038	0	0	1	15/08/2023	15/08/2023	02,06	53	1	76	76	76	100.00%	60	0	1495	0	1495	2.86	0	0	0	0	0	0	0	0	0	0	0	0	Parcela De Ejido Eureka	Unión Juárez	Normal: 53, Delimitación: 21, Intensivo: 2
232039	0	1	2	14/08/2023	17/08/2023	-01,07	28	3	51	51	50	98.04%	26	0	602	1	603	1.66	0	0	0	0	0	0	0	0	0	0	0	50	Fracción Buena Vista	Tuzantán	Normal: 47, Intensivo: 4
232040	0	3	3	15/08/2023	17/08/2023	-02,09	76	6	76	76	76	100.00%	52	0	480	1	481	0.89	0	0	0	0	0	0	0	0	0	0	0	50	Fraccion Las Nubes	Escuintla	Normal: 63, Delimitación: 4, Intensivo: 9
232041	0	2	2	16/08/2023	17/08/2023	-01,09	56	4	65	65	64	98.46%	44	0	1350	0	1350	3.03	0	0	0	0	0	0	0	0	0	0	0	50	Rancho El Paraiso	Motozintla	Normal: 50, Intensivo: 15
232042	0	0	1	15/08/2023	17/08/2023	01,06	63	1	40	40	36	90.00%	6	0	10	0	10	0.04	0	0	0	0	0	0	0	0	0	0	0	0	Union Roja	Cacahoatán	Normal: 40
232043	0	0	1	14/08/2023	14/08/2023	02,12	24	1	47	47	0	0.00%	0	0	0	0	0	0	0	0	0	0	0	0	0	0	0	0	0	0	Parcela De Huixnayal	Frontera Comalapa	Normal: 47
232044	0	0	1	14/08/2023	16/08/2023	-01,28	38	1	21	21	18	85.71%	15	0	181	0	181	1.44	0	0	0	2	0.08	0	1	0	0	0	0	0	Chabeclumil	Sitalá	Normal: 7, Intensivo: 14
232045	0	0	2	16/08/2023	17/08/2023	01,25	53	2	7	7	0	0.00%	0	0	0	0	0	0	0	0	0	0	0	0	0	0	0	0	0	0	Guadalupe Xoixmal	Oxchuc	Normal: 7
232046	0	0	1	15/08/2023	17/08/2023	-01,26	27	1	36	22	22	100.00%	4	1	5	0	5	0.03	2	1	3	11	0.52	0	2	0	0	0	0	40	Cancuc	San Juan Cancuc	Normal: 15, Intensivo: 21
232047	0	2	0	15/08/2023	15/08/2023	00,27	33	2	37	37	37	100.00%	31	0	603	0	603	2.33	0	0	0	1	0.032	0	1	0	0	0	0	0	Ejido El Horizonte	Chilón	Normal: 17, Intensivo: 20
232048	0	1	1	14/08/2023	17/08/2023	01,06	11	2	106	106	102	96.23%	19	0	137	0	137	0.19	0	0	0	0	0	0	0	0	0	0	0	0	Terrenos De La Finca Santa Teresa	Tapachula	Normal: 50, Intensivo: 50, Comprobación: 6
232049	0	3	6	15/08/2023	16/08/2023	00,26	88	9	29	29	28	96.55%	1	3	1	0	1	0.01	4	0	4	0	0	0	0	0	0	0	0	15	Centro Corralito	Oxchuc	Normal: 17, Intensivo: 12
232050	0	1	0	14/08/2023	15/08/2023	02,25	72	1	21	21	21	100.00%	8	0	15	0	15	0.1	0	0	0	0	0	0	0	0	0	0	0	0	Navalam 1	Oxchuc	Normal: 13, Intensivo: 8
232051	0	1	0	15/08/2023	17/08/2023	-02,09	39	1	74	74	74	100.00%	48	1	515	1	516	0.92	1	1	2	0	0	0	0	0	0	0	0	0	Vereda Ejido Cuauhtemoc A Ejido Rincón Del Bosque	Motozintla	Normal: 64, Intensivo: 10
232052	1	0	0	17/08/2023	17/08/2023	01,06	25	1	52	52	48	92.31%	35	0	1249	0	1249	3.95	0	0	0	0	0	0	0	0	0	0	0	0	Ejido Iturbide	Cacahoatán	Normal: 40, Intensivo: 12
232053	0	0	2	16/08/2023	16/08/2023	19,20	59	2	17	17	17	100.00%	0	0	0	0	0	0	0	0	0	0	0	0	0	0	0	0	0	0	Ejido Roberto Barrios	Benemérito de las Américas	Normal: 7, Intensivo: 10
232054	0	0	1	15/08/2023	16/08/2023	15,25	15	1	62	62	61	98.39%	0	0	0	0	0	0	0	0	0	0	0	0	0	0	0	0	0	0	Ejido Frontera Corozal Barrio Niños Heroes	Ocosingo	Normal: 22, Delimitación: 14, Intensivo: 26
232055	0	0	1	14/08/2023	15/08/2023	02,14	23	1	4	4	0	0.00%	0	0	0	0	0	0	0	0	0	0	0	0	0	0	0	0	0	0	Ejido San Juan Carrizal	Frontera Comalapa	Normal: 4
232056	0	0	2	14/08/2023	17/08/2023	-01,13	60	2	15	15	0	0.00%	0	0	0	0	0	0	0	0	0	0	0	0	0	0	0	0	0	0	Rancho La Navarra	Chicomuselo	Normal: 7, Intensivo: 8
232057	0	0	1	15/08/2023	17/08/2023	01,13	60	1	38	38	0	0.00%	0	0	0	0	0	0	0	0	0	0	0	0	0	0	0	0	0	0	Parcela Emiliano Zapata	Bella Vista	Normal: 31, Intensivo: 7
232058	0	1	0	16/08/2023	18/08/2023	-05,08	37	1	34	34	31	91.18%	0	0	0	0	0	0	0	0	0	0	0	0	0	0	0	0	0	200	Mariano Matamoros	Acapetahua	Normal: 7, Delimitación: 27
232059	0	0	1	15/08/2023	17/08/2023	11,19	47	1	28	28	28	100.00%	0	0	0	0	0	0	0	0	0	0	0	0	0	0	0	0	0	0	Cafetal de San Felipe Jatate	Maravilla Tenejapa	Normal: 18, Intensivo: 10
232060	0	1	1	16/08/2023	17/08/2023	03,19	58	2	38	38	37	97.37%	0	4	0	0	0	0	4	6	10	0	0	0	0	0	0	0	0	0	Rancheria El Porvenir	La Independencia	Normal: 26, Delimitación: 12
232061	0	1	0	16/08/2023	17/08/2023	00,19	1	1	6	6	6	100.00%	0	0	0	0	0	0	0	0	0	0	0	0	0	0	20	0	0	0	Camino 3 Amores	Socoltenango	Normal: 5, Intensivo: 1
232062	0	1	0	16/08/2023	17/08/2023	-01,19	73	1	14	14	14	100.00%	0	0	0	0	0	0	0	0	0	0	0	0	0	0	0	0	0	0	Sauzal	Socoltenango	Normal: 13, Delimitación: 1
232063	0	0	1	15/08/2023	17/08/2023	04,20	85	1	27	27	27	100.00%	0	0	0	0	0	0	0	0	0	0	0	0	0	0	0	0	0	0	El Progreso	Las Margaritas	Normal: 15, Intensivo: 12

Programa Operativo de Moscas
Actividades a Entradas de la Plaga 2023

Semana 40 (del 01 al 07 de octubre de 2023)

Entradas	Especímenes			Fecha		Cuad.	km²	Total Detec.	Trampas						Captura						Total fértiles	Muestreo				Liberación terr. (mill.)	Kg. destruidos	Estaciones cebo	Spinosad mezcla (l)		Ubicación del brote		Tipo de trampeo
	L	H	M	Revisión/Colecta	Identificación				Inst.	Prog.	Rev.	%Rev.	CE	CF	EM	EH	Total Estériles	MTDe	FM	FH		núm.	kg.	Larvas de C.c.	Lug.				Aérea	Terr.	Lugar	Municipio	
232064	0	1	0	16/08/2023	17/08/2023	-02,18	89	1	6	6	6	100.00%	0	0	0	0	0	0	0	0	0	0	0	0	0	0	0	0	0	0	Ejido el Santuario 1	Socoltenango	Normal: 6
232065	0	2	6	15/08/2023	17/08/2023	03,20	78	8	99	99	99	100.00%	0	5	0	0	0	0	3	2	5	0	0	0	0	0	0	23	0	0	Barrio San Sebastian	Las Margaritas	Normal: 37, Delimitación: 4, Intensivo: 58
232066	0	0	1	15/08/2023	17/08/2023	03,20	79	1	103	103	103	100.00%	0	5	0	0	0	0	3	2	5	0	0	0	0	0	0	27	0	0	Barrio San Sebastian	Las Margaritas	Normal: 38, Delimitación: 4, Intensivo: 61
232067	0	2	0	15/08/2023	17/08/2023	04,20	60	2	92	92	92	100.00%	0	4	0	0	0	0	2	2	4	0	0	0	0	0	0	0	0	0	Parcela Barrio San Sebastián	Las Margaritas	Normal: 42, Delimitación: 3, Intensivo: 47
232068	0	1	1	14/08/2023	17/08/2023	00,17	9	2	3	3	3	100.00%	0	0	0	0	0	0	0	0	0	0	0	0	0	0	2	0	0	15	Paso Hondo	Tzimol	Normal: 3
232069	0	2	1	14/08/2023	17/08/2023	12,19	32	3	9	9	9	100.00%	0	0	0	0	0	0	0	0	0	0	0	0	0	0	0	0	0	0	Cafetal del Ejido Nva Argentina	Maravilla Tenejapa	Normal: 6, Intensivo: 3
232070	0	0	1	15/08/2023	17/08/2023	00,19	45	1	6	6	6	100.00%	0	0	0	0	0	0	0	0	0	1	0.15	0	1	0	15	0	0	0	Ejido San Fco El Desngaño	Comitán de Dominguez	Normal: 6
232071	0	0	1	15/08/2023	17/08/2023	00,19	56	1	5	5	5	100.00%	0	0	0	0	0	0	0	0	0	0	0	0	0	0	0	0	0	0	Tramo Carretero a San Fco El Desengaño	Tzimol	Normal: 5
232072	0	0	1	14/08/2023	17/08/2023	10,19	98	1	77	77	77	100.00%	0	1	0	0	0	0	1	0	1	0	0	0	0	0	0	20	0	0	Cafetal del Ejido Zacualtipán	Maravilla Tenejapa	Normal: 41, Intensivo: 36
232073	0	0	1	17/08/2023	17/08/2023	-01,20	52	1	18	18	18	100.00%	0	0	0	0	0	0	0	0	0	0	0	0	0	0	0	0	0	0	Tramo Carretero a Pujiltic	Venustiano Carranza	Normal: 16, Delimitación: 1, Intensivo: 1
232074	0	0	2	17/08/2023	18/08/2023	03,21	88	2	22	22	22	100.00%	1	0	1	0	1	0.01	0	0	0	0	0	0	0	0	0	9	0	5	Nueva Nicaragua	Las Margaritas	Normal: 16, Delimitación: 6
232075	0	3	1	16/08/2023	17/08/2023	00,25	37	4	12	12	12	100.00%	0	0	0	0	0	0	0	0	0	0	0	0	0	0	4	0	0	30	Barrio Yaxnichim Los Conejos	Oxchuc	Normal: 11, Intensivo: 1
232076	0	1	1	16/08/2023	17/08/2023	-01,27	54	2	19	19	19	100.00%	4	0	6	0	6	0.04	0	0	0	0	0	0	0	0	0	0	0	0	Cafetal del Ejido Oniltic	San Juan Cancuc	Normal: 18, Intensivo: 1
232077	0	0	2	15/08/2023	17/08/2023	01,28	21	2	52	51	50	98.04%	34	0	398	0	398	1.14	0	0	0	2	0.066	0	1	0	0	100	0	0	Ejido Bahtranca	Chilón	Normal: 25, Delimitación: 1, Intensivo: 26
232078	0	0	8	14/08/2023	17/08/2023	09,21	78	8	20	20	20	100.00%	0	2	0	0	0	0	2	0	2	1	0.032	0	1	0	0	0	0	0	Ejido las Perlas	Las Margaritas	Normal: 7, Intensivo: 13
232079	0	4	3	16/08/2023	17/08/2023	01,26	2	7	26	26	26	100.00%	10	0	37	0	37	0.2	0	0	0	0	0	0	0	0	0	0	0	20	Cafetal De Ejido Tenango	Ocosingo	Normal: 15, Intensivo: 11
232080	0	0	1	16/08/2023	17/08/2023	02,26	56	1	77	77	77	100.00%	29	0	106	0	106	0.2	0	0	0	1	0.036	0	1	0	35	171	0	20	Cafetal del Ejido 15 de Marzo	Ocosingo	Normal: 29, Delimitación: 19, Intensivo: 29
232081	0	0	1	17/08/2023	18/08/2023	00,07	66	1	102	95	93	97.89%	16	0	19	0	19	0.02	0	0	0	0	0	0	0	0	0	0	0	0	Ejido Mexiquito	Tapachula	Normal: 57, Intensivo: 38, Comprobación: 7
232082	0	0	1	14/08/2023	18/08/2023	-02,08	54	1	45	45	45	100.00%	34	0	342	0	342	1.09	0	0	0	0	0	0	0	0	0	0	0	0	Barrio Brasil	Huixtla	Normal: 45
232083	0	1	1	16/08/2023	18/08/2023	00,09	42	2	88	88	88	100.00%	53	0	965	0	965	1.57	0	0	0	0	0	0	0	0	0	0	0	50	Chevolcan	Motozintla	Normal: 62, Delimitación: 5, Intensivo: 21
232084	0	0	1	14/08/2023	18/08/2023	-06,12	97	1	12	12	12	100.00%	0	0	0	0	0	0	0	0	0	1	0.025	0	1	0	0	0	0	100	Poblado Santa Rita Las Flores	Mapastepec	Normal: 12
232085	0	0	1	15/08/2023	18/08/2023	00,08	13	1	61	61	60	98.36%	20	0	148	0	148	0.35	0	0	0	0	0	0	0	0	0	0	0	0	Maiz Blanco	Motozintla	Normal: 55, Intensivo: 6
232086	0	0	1	18/08/2023	18/08/2023	01,13	65	1	37	37	0	0.00%	0	0	0	0	0	0	0	0	0	0	0	0	0	0	0	0	0	0	El Chilar	Frontera Comalapa	Normal: 32, Intensivo: 5
232087	0	0	1	17/08/2023	18/08/2023	-02,29	43	1	15	15	15	100.00%	4	0	6	0	6	0.05	0	0	0	11	0.408	0	2	0	0	0	0	15	Tramo carretero a Vinote	Simojovel	Normal: 10, Intensivo: 5
232088	0	0	2	17/08/2023	18/08/2023	00,28	69	2	55	55	54	98.18%	42	0	704	0	704	1.86	0	0	0	0	0	0	0	0	0	0	0	0	Cafetal del Ejido Betania	Chilón	Normal: 36, Delimitación: 4, Intensivo: 15
232089	0	0	2	17/08/2023	18/08/2023	04,27	0	2	27	26	26	100.00%	1	0	1	0	1	0.01	0	0	0	0	0	0	0	0	0	0	0	40	Cafetal del Ejido Pojcol Chiquinival	Chilón	Normal: 10, Delimitación: 17
232090	0	0	1	16/08/2023	18/08/2023	-04,30	98	1	39	39	39	100.00%	0	0	0	0	0	0	0	0	0	0	0	0	0	0	0	0	0	50	Cafetal Benito Juarez	Huitiupan	Normal: 12, Delimitación: 1, Intensivo: 26
232091	0	1	0	16/08/2023	17/08/2023	00,29	39	1	12	12	12	100.00%	1	0	1	0	1	0.01	0	0	0	4	0.116	0	2	0	0	0	0	15	Ejido Guayaza	Chilón	Normal: 10, Intensivo: 2
232092	3	1	0	18/08/2023	18/08/2023	-03,21	24	4	20	20	20	100.00%	0	0	0	0	0	0	0	0	0	0	0	0	0	0	15	0	0	30	Nicolás Ruiz	Nicolás Ruiz	Normal: 3, Delimitación: 17
232093	0	1	0	18/08/2023	18/08/2023	-04,19	67	1	16	16	16	100.00%	0	0	0	0	0	0	0	0	0	0	0	0	0	0	3	0	0	30	Ejido Paraiso del Girjalva	Venustiano Carranza	Normal: 3, Delimitación: 13
232094	0	5	0	18/08/2023	18/08/2023	02,20	45	5	15	15	15	100.00%	3	1	3	0	3	0.03	0	1	1	0	0	0	0	0	0	0	0	0	Los Laureles	Comitán de Dominguez	Normal: 12, Delimitación: 3
232095	0	0	1	17/08/2023	18/08/2023	-08,15	85	1	10	10	10	100.00%	0	0	0	0	0	0	0	0	0	0	0	0	0	0	0	0	0	0	Finca Arroyo Negro	La Concordia	Normal: 10
232096	0	0	5	16/08/2023	17/08/2023	-05,14	85	5	87	87	87	100.00%	65	4	1048	0	1048	1.73	2	3	5	0	0	0	0	0	0	26	0	25	Cafetal Finca Montegrande	Ángel Albino Corzo	Normal: 57, Delimitación: 30
232097	0	0	2	16/08/2023	17/08/2023	-05,21	65	2	4	4	4	100.00%	0	0	0	0	0	0	0	0	0	1	0.416	0	1	0	6	0	0	50	Colonia Belizario Dominguez	Venustiano Carranza	Normal: 4
232098	0	0	1	17/08/2023	18/08/2023	-03,12	0	1	39	39	39	100.00%	23	2	225	0	225	0.82	2	0	2	0	0	0	0	0	0	0	0	0	Tramo Carretero al Ceñido	Montecristo de Guerrero	Normal: 31, Delimitación: 8
232099	0	1	0	16/08/2023	18/08/2023	-04,12	4	1	49	49	49	100.00%	34	1	338	0	338	0.99	0	1	1	0	0	0	0	0	0	0	0	0	Tramo Carretero a Vista Alegre	Montecristo de Guerrero	Normal: 34, Delimitación: 15
232100	0	1	1	14/08/2023	17/08/2023	-03,12	33	2	52	47	47	100.00%	27	1	345	0	345	1.05	1	0	1	0	0	0	0	0	1	0	0	30	Tramo Carretero a Ojo de Agua	Capitán Luis Ángel Vidal	Normal: 28, Delimitación: 24
232101	0	0	1	16/08/2023	17/08/2023	-04,13	69	1	41	41	41	100.00%	32	0	464	0	464	1.62	0	0	0	0	0	0	0	0	0	0	0	0	El Arrollon	Montecristo de Guerrero	Normal: 24, Delimitación: 17
232102	0	1	1	15/08/2023	17/08/2023	-05,14	62	2	74	74	73	98.65%	54	5	975	0	975	1.89	3	3	6	0	0	0	0	0	2	21	0	25	Cafetal Rancho los Albores	Ángel Albino Corzo	Normal: 51, Delimitación: 22, Intensivo: 1
232103	0	0	1	17/08/2023	17/08/2023	-07,14	71	1	39	39	39	100.00%	0	0	0	0	0	0	0	0	0	0	0	0	0	0	0	0	0	0	Tramo Carretero a Finca Cabañas	La Concordia	Normal: 39
232104	0	2	3	15/08/2023	17/08/2023	-03,16	73	5	24	24	24	100.00%	0	3	0	0	0	0	1	3	4	0	0	0	0	0	4	0	0	50	El Guatal	La Concordia	Normal: 11, Intensivo: 13
232105	0	1	1	16/08/2023	17/08/2023	-06,17	58	2	42	42	42	100.00%	0	0	0	0	0	0	0	0	0	0	0	0	0	0	0	55	0	0	Tramo Carretero a Benito Juarez	La Concordia	Normal: 20, Huerto: 22
232106	0	0	1	14/08/2023	17/08/2023	-05,14	23	1	45	44	44	100.00%	30	3	476	0	476	1.55	3	0	3	0	0	0	0	0	5	0	0	0	Carretera el Amaton del Ejido Queretaro	Ángel Albino Corzo	Normal: 38, Delimitación: 7
232107	0	0	2	16/08/2023	17/08/2023	-05,14	40	2	57	57	56	98.25%	44	1	687	0	687	1.75	1	0	1	1	0.078	0	1	0	3	0	0	0	Tramo Carretero a Salvado Urbina	Ángel Albino Corzo	Normal: 40, Delimitación: 17
232108	0	2	4	14/08/2023	17/08/2023	-05,14	32	6	55	54	54	100.00%	35	2	300	0	300	0.79	2	0	2	0	0	0	0	0	3	0	0	25	Carretera el Raspon del Ejido Queretaro	Ángel Albino Corzo	Normal: 43, Delimitación: 12
232109	0	0	1	14/08/2023	17/08/2023	-04,13	90	1	64	64	64	100.00%	30	0	279	0	279	0.62	0	0	0	0	0	0	0	0	0	0	0	0	Tramo Carretero Ranchería Monte Virgen	Montecristo de Guerrero	Normal: 54, Delimitación: 4, Intensivo: 6
232110	4	0	4	15/08/2023	17/08/2023	-05,14	49	8	56	56	54	96.43%	47	3	826	0	826	2.17	2	1	3	0	0	0	0	0	0	31	0	0	Carretera Zona el Basurero Ejido Nueva Palestina	Ángel Albino Corzo	Normal: 43, Delimitación: 13
232111	0	0	1	17/08/2023	19/08/2023	-05,23	89	1	2	2	2	100.00%	0	0	0	0	0	0	0	0	0	0	0	0	0	0	0	0	0	50	Chiapilla Barrio Cruz Misión	Chiapilla	Normal: 2
232112	0	0	1	18/08/2023	18/08/2023	00,06	36	1	49	49	48	97.96%	8	0	10	0	10	0.03	0	0	0	0	0	0	0	0	0	0	0	0	Cantón La Paz	Tapachula	Normal: 44, Intensivo: 4, Comprobación: 1
232113	0	0	1	18/08/2023	21/08/2023	01,01	26	1	14	14	14	100.00%	0	0	0	0	0	0	0	0	0	0	0	0	0	0	0	0	0	0	Ignacio López Rayón	Suchiate	Normal: 14
232114	0	3	1	21/08/2023	21/08/2023	-01,08	9	4	60	60	60	100.00%	43	0	817	2	819	1.95	0	0	0	0	0	0	0	0	0	0	0	0	Barrio Independencia	Motozintla	Normal: 53, Intensivo: 7
232115	0	0	1	21/08/2023	22/08/2023	00,27	63	1	32	32	32	100.00%	23	0	452	0	452	1.97	0	0	0	0	0	0	0	0	0	0	0	0	Parcela San José Chacté	Ocosingo	Normal: 15, Intensivo: 17
232116	0	1	0	21/08/2023	22/08/2023	01,28	54	1	100	99	99	100.00%	65	1	1053	0	1053	1.52	1	0	1	0	0	0	0	0	0	0	0	0	Rancho Bambu	Chilón	Normal: 38, Intensivo: 62
232117	0	0	1	21/08/2023	22/08/2023	-10,19	70	1	19	19	19	100.00%	0	0	0	0	0	0	0	0	0	4	0.918	0	1	0	17	0	0	50	Fraccionamiento Santa Margarita	Villaflores	Normal: 19
232118	0	0	1	21/08/2023	21/08/2023	-04,12	1	1	57	57	57	100.00%	35	0	287	0	287	0.72	0	0	0	0	0	0	0	0	0	0	0	0	Cafetal Ejido Monte Virgen	Montecristo de Guerrero	Normal: 46, Delimitación: 6, Intensivo: 5
232119	0	1	0	21/08/2023	22/08/2023	-04,14	97	1	57	57	57	100.00%	40	0	398	0	398	1	0	0	0	0	0	0	0	0	1	0	0	25	Cafetal Finca las Chicharras	Ángel Albino Corzo	Normal: 44, Delimitación: 13

Programa Operativo de Moscas
Actividades a Entradas de la Plaga 2023

Semana 40 (del 01 al 07 de octubre de 2023)

Entradas	Especímenes			Fecha		Cuad.	km²	Total Detec.	Trampas						Captura						Total fértiles	Muestreo				Liberación terr. (mill.)	Kg. destruidos	Estaciones cebo	Spinosad mezcla (l)		Ubicación del brote		Tipo de trampeo
	L	H	M	Revisión/Colecta	Identificación				Inst.	Prog.	Rev.	%Rev.	CE	CF	EM	EH	Total Estériles	MTDe	FM	FH		núm.	kg.	Larvas de C.c.	Lug.				Aérea	Terr.	Lugar	Municipio	
232120	0	0	1	21/08/2023	22/08/2023	-06,13	4	1	30	30	30	100.00%	3	0	3	0	3	0.01	0	0	0	0	0	0	0	0	4	0	0	0	Tramo Carretero al Ejido Monterrey	La Concordia	Normal: 30
232121	0	1	2	21/08/2023	22/08/2023	-04,14	99	3	63	63	63	100.00%	56	2	740	0	740	1.67	1	1	2	0	0	0	0	0	1	0	0	25	Cerro el Currucho	Ángel Albino Corzo	Normal: 44, Delimitación: 19
232122	0	0	3	21/08/2023	22/08/2023	00,19	6	3	2	2	2	100.00%	0	0	0	0	0	0	0	0	0	0	0	0	0	0	0	0	0	0	Parcela de Nueva Libertad	Comitán de Dominguez	Normal: 2
232123	0	0	2	21/08/2023	22/08/2023	05,18	71	2	21	21	21	100.00%	0	0	0	0	0	0	0	0	0	2	0.226	0	1	0	0	0	0	0	Ejido el Progreso	La Trinitaria	Normal: 16, Delimitación: 2, Intensivo: 3
232124	0	0	1	21/08/2023	22/08/2023	-02,26	39	1	62	62	61	98.39%	17	1	151	0	151	0.36	0	1	1	18	0.62	0	4	0	0	0	0	60	Yetzijcum	Tenejapa	Normal: 27, Delimitación: 15, Intensivo: 20
232125	0	0	1	21/08/2023	22/08/2023	-01,02	11	1	8	8	8	100.00%	3	0	19	0	19	0.34	0	0	0	0	0	0	0	0	0	0	0	0	Playa San Benito	Tapachula	Normal: 8
232126	0	0	1	21/08/2023	22/08/2023	00,07	87	1	92	92	88	95.65%	15	0	16	0	16	0.02	0	0	0	0	0	0	0	0	0	0	0	0	Finca Fulda	Tapachula	Normal: 59, Intensivo: 33
232127	0	1	0	21/08/2023	22/08/2023	00,07	26	1	106	101	99	98.02%	16	2	30	0	30	0.04	1	1	2	0	0	0	0	0	0	0	0	0	Finca Chanjul	Motozintla	Normal: 51, Intensivo: 50, Comprobación: 5
232128	0	1	0	23/08/2023	23/08/2023	-01,08	5	1	57	57	57	100.00%	41	0	631	0	631	1.58	0	0	0	0	0	0	0	0	0	0	0	0	Rancheria Horizonte	Motozintla	Normal: 50, Intensivo: 7
232129	0	0	1	21/08/2023	23/08/2023	01,06	8	1	58	58	58	100.00%	58	0	1859	0	1859	5.06	0	0	0	0	0	0	0	0	0	0	0	0	Parcela Ejido El Aguila	Cacahoatán	Normal: 49, Intensivo: 9
232130	0	0	1	22/08/2023	23/08/2023	10,19	85	1	58	58	58	100.00%	0	1	0	0	0	0	1	0	1	0	0	0	0	0	0	0	0	0	Cafetal del Ejido Gallo Giro	Las Margaritas	Normal: 29, Intensivo: 29
232131	0	0	2	21/08/2023	23/08/2023	07,20	45	2	0	0	0	0%	0	0			0	0			0	0	0	0	0	0	0	0	0	0	San Isidro	Las Margaritas	
232132	0	0	9	21/08/2023	23/08/2023	12,20	91	9	26	26	26	100.00%	0	0	0	0	0	0	0	0	0	0	0	0	0	0	0	0	0	0	Cafetal de Nueva Sabanilla	Maravilla Tenejapa	Normal: 18, Intensivo: 8
232133	0	0	2	21/08/2023	23/08/2023	-01,28	29	2	109	109	106	97.25%	58	0	737	0	737	0.99	0	0	0	2	0.088	0	2	0	0	0	0	0	Chabeclumil	Sitalá	Normal: 31, Delimitación: 10, Intensivo: 68
232134	0	1	0	22/08/2023	23/08/2023	-01,09	89	1	70	70	70	100.00%	46	0	779	2	781	1.59	0	0	0	0	0	0	0	0	0	0	0	0	Villahermosa	Motozintla	Normal: 59, Delimitación: 3, Intensivo: 8
232135	0	0	2	22/08/2023	23/08/2023	-03,14	27	2	13	13	0	0.00%	0	0	0	0	0	0	0	0	0	0	0	0	0	0	0	0	0	0	Parcela De Ejido La Unión	Chicomuselo	Normal: 13
232136	0	1	0	23/08/2023	23/08/2023	02,12	85	1	22	22	0	0.00%	0	0	0	0	0	0	0	0	0	0	0	0	0	0	0	0	0	0	Barrio Nuevo Ocotal	Amatenango de la Frontera	Normal: 22
232137	0	0	2	22/08/2023	23/08/2023	02,15	23	2	20	20	20	100.00%	0	0	0	0	0	0	0	0	0	0	0	0	0	0	0	0	0	5	Ejido Sinaloa	Frontera Comalapa	Normal: 14, Intensivo: 6
232138	0	0	1	22/08/2023	23/08/2023	00,28	63	1	19	19	19	100.00%	16	2	394	1	395	2.97	2	1	3	0	0	0	0	0	0	0	0	0	Tramo Carretero Tacuba	Sitalá	Normal: 10, Intensivo: 9
232139	0	0	1	22/08/2023	23/08/2023	00,27	99	1	37	37	36	97.30%	24	1	57	0	57	0.23	0	1	1	5	0.104	0	2	0	8	0	0	15	Cafetal Ejido Chulná	Ocosingo	Normal: 15, Intensivo: 22
232140	0	1	0	22/08/2023	23/08/2023	01,26	38	1	66	62	62	100.00%	3	1	3	0	3	0.01	2	0	2	0	0	0	0	0	15	0	0	20	Ejido Congregacion Virginia	Ocosingo	Normal: 25, Intensivo: 41
232141	0	1	0	22/08/2023	23/08/2023	-01,29	88	1	157	157	140	89.17%	51	0	218	0	218	0.22	0	0	0	0	0	0	0	0	0	0	0	0	El Horizonte	Chilón	Normal: 48, Delimitación: 20, Intensivo: 89
232142	0	1	0	23/08/2023	24/08/2023	-11,14	21	1	1	1	1	100.00%	0	0	0	0	0	0	0	0	0	0	0	0	0	0	0	0	0	80	Nuevo Milenio Celestino Gasca	Pijijiapan	Normal: 1
232143	0	4	1	23/08/2023	24/08/2023	07,18	45	5	30	30	30	100.00%	0	12	0	0	0	0	32	9	41	1	0.206	0	1	0	0	0	0	0	Cafetales de San Antonio Buena Vista	La Independencia	Normal: 20, Intensivo: 10
232144	2	0	3	21/08/2023	24/08/2023	07,23	59	5	19	19	18	94.74%	0	0	0	0	0	0	0	0	0	2	0.058	0	1	0	0	0	0	0	Cafetal del Ejido Agua Escondida el Ocotal	Altamirano	Normal: 12, Delimitación: 2, Intensivo: 5
232145	0	1	0	22/08/2023	24/08/2023	10,21	76	1	20	20	20	100.00%	0	0	0	0	0	0	0	0	0	0	0	0	0	0	0	0	0	0	Emiliano Zapata	Las Margaritas	Normal: 12, Intensivo: 8
232146	0	1	0	24/08/2023	24/08/2023	04,29	63	1	39	39	39	100.00%	0	0	0	0	0	0	0	0	0	4	0.34	0	2	0	0	60	0	0	Cafetal de la Ranchería Sacún Cubwits	Chilón	Normal: 6, Delimitación: 33
232147	0	0	1	24/08/2023	24/08/2023	01,11	69	1	32	32	0	0.00%	0	0	0	0	0	0	0	0	0	0	0	0	0	0	0	0	0	0	Ejido Ojo De Agua	Bejucal De Ocampo	Normal: 32
232148	0	1	0	23/08/2023	24/08/2023	-01,29	45	1	67	67	66	98.51%	27	0	155	0	155	0.34	0	0	0	1	0.018	0	1	0	10	0	0	20	Crucero Nuevo Progreso	Chilón	Normal: 27, Intensivo: 40
232149	0	1	0	23/08/2023	24/08/2023	10,21	63	1	17	17	17	100.00%	0	0	0	0	0	0	0	0	0	0	0	0	0	0	0	0	0	0	Ejido Boqueron	Ocosingo	Normal: 9, Intensivo: 8
232150	0	0	1	21/08/2023	25/08/2023	02,26	98	1	41	41	41	100.00%	9	0	30	0	30	0.1	0	0	0	0	0	0	0	0	0	0	0	0	Campet Segunda Sección	Ocosingo	Normal: 21, Intensivo: 20
232151	0	0	3	23/08/2023	25/08/2023	04,27	57	3	52	52	52	100.00%	2	1	2	0	2	0.01	3	0	3	1	0.028	0	1	0	19.036	0	0	30	Parcela Ejido La Reforma	Ocosingo	Normal: 23, Intensivo: 29
232152	0	0	1	24/08/2023	24/08/2023	00,12	29	1	17	17	0	0.00%	0	0	0	0	0	0	0	0	0	0	0	0	0	0	0	0	0	0	Caballo Blanco	Bella Vista	Normal: 16, Intensivo: 1
232153	0	1	2	22/08/2023	25/08/2023	00,08	81	3	89	89	89	100.00%	67	1	1504	0	1504	2.41	2	0	2	0	0	0	0	0	0	0	0	50	Parcela Barrio Nuevo	Motozintla	Normal: 60, Intensivo: 29
232154	0	1	0	23/08/2023	25/08/2023	-01,08	40	1	43	43	43	100.00%	18	0	243	0	243	0.78	0	0	0	0	0	0	0	0	0	0	0	0	Finca Santa Julia	Motozintla	Normal: 39, Intensivo: 4
232155	0	0	2	23/08/2023	25/08/2023	-01,08	12	2	86	86	86	100.00%	67	1	1006	0	1006	1.67	0	1	1	0	0	0	0	0	0	0	0	50	Finca Victoria	Motozintla	Normal: 57, Intensivo: 29
232156	0	0	1	23/08/2023	25/08/2023	00,16	9	1	3	3	3	100.00%	0	0	0	0	0	0	0	0	0	0	0	0	0	0	0	0	0	0	Rancho Paraiso	Tzimol	Normal: 3
232157	0	0	1	23/08/2023	25/08/2023	02,06	69	1	58	58	58	100.00%	52	0	1584	0	1584	4.03	0	0	0	0	0	0	0	0	0	0	0	0	El Mango	Unión Juárez	Normal: 32, Delimitación: 13, Intensivo: 13
232158	0	0	1	23/08/2023	25/08/2023	00,07	30	1	74	74	73	98.65%	31	1	567	0	567	1.13	0	1	1	0	0	0	0	0	0	0	0	0	Finca Irlanda	Tapachula	Normal: 54, Intensivo: 20
232159	0	1	1	23/08/2023	25/08/2023	01,27	70	2	51	51	50	98.04%	23	0	378	0	378	1.08	0	0	0	5	0.122	0	2	0	7	0	0	30	Yutja	Ocosingo	Normal: 23, Intensivo: 28
232160	0	0	2	25/08/2023	25/08/2023	04,18	65	2	18	18	18	100.00%	0	0	0	0	0	0	0	0	0	0	0	0	0	0	0	0	0	0	Rancheria Juncana	La Trinitaria	Normal: 14, Intensivo: 4
232161	0	0	2	25/08/2023	25/08/2023	02,20	36	2	33	33	33	100.00%	6	2	7	0	7	0.03	3	1	4	0	0	0	0	0	0	0	0	0	Los Laureles	Comitán de Dominguez	Normal: 23, Delimitación: 10
232162	0	0	2	22/08/2023	23/08/2023	-07,14	58	2	28	28	28	100.00%	2	1	4	0	4	0.02	0	1	1	0	0	0	0	0	0	0	0	0	Cafetal de Plan Libertad Baja	La Concordia	Normal: 28
232163	0	0	1	22/08/2023	23/08/2023	-07,13	3	1	36	36	36	100.00%	0	0	0	0	0	0	0	0	0	0	0	0	0	0	1	0	0	25	Panteon De Finca Custepec	La Concordia	Normal: 36
232164	0	0	1	22/08/2023	23/08/2023	-04,18	83	1	21	21	21	100.00%	0	0	0	0	0	0	0	0	0	0	0	0	0	0	0	0	0	0	Frente al Mercado Concordia	La Concordia	Normal: 19, Intensivo: 2
232165	0	0	2	22/08/2023	23/08/2023	-04,18	93	2	21	21	21	100.00%	0	0	0	0	0	0	0	0	0	0	0	0	0	0	0	0	0	0	La Concordia	La Concordia	Normal: 19, Intensivo: 2
232166	0	0	1	22/08/2023	23/08/2023	-03,16	82	1	32	32	32	100.00%	0	3	0	0	0	0	1	3	4	0	0	0	0	0	10	0	0	0	Ejido San Rafael	La Concordia	Normal: 17, Intensivo: 15
232167	0	1	13	22/08/2023	23/08/2023	-03,18	41	14	5	5	5	100.00%	0	1	0	0	0	0	1	0	1	0	0	0	0	0	0	70	0	50	Ejido Nuevo Sonora	La Concordia	Normal: 1, Delimitación: 4
232168	0	2	3	22/08/2023	24/08/2023	-06,14	26	5	38	38	38	100.00%	25	4	293	0	293	1.1	3	1	4	0	0	0	0	0	5	0	0	25	Rancheria Alpes	La Concordia	Normal: 27, Delimitación: 11
232169	0	1	0	23/08/2023	25/08/2023	-07,14	27	1	19	19	19	100.00%	2	0	2	0	2	0.02	0	0	0	0	0	0	0	0	0	0	0	0	Ranchería Comatitlan	La Concordia	Normal: 19
232170	0	0	2	24/08/2023	25/08/2023	-04,15	6	2	27	27	27	100.00%	0	0	0	0	0	0	0	0	0	0	0	0	0	0	2	0	0	0	Ejido Reforma	La Concordia	Normal: 12, Delimitación: 11, Intensivo: 4
232171	0	0	1	25/08/2023	25/08/2023	-04,09	4	1	12	12	11	91.67%	0	0	0	0	0	0	0	0	0	0	0	0	0	0	0	0	0	50	Carretera A Puerto Arturo	Acacoyagua	Normal: 12
232172	0	0	1	28/08/2023	29/08/2023	02,28	81	1	84	84	82	97.62%	31	0	275	0	275	0.48	0	0	0	2	0.082	0	2	0	0	0	0	0	Tramo Carretero a Bachajón	Chilón	Normal: 39, Intensivo: 45
232173	0	0	1	28/08/2023	29/08/2023	00,30	57	1	13	13	10	76.92%	0	0	0	0	0	0	0	0	0	0	0	0	0	0	0	0	0	0	Poblado Providencia	Yajalón	Normal: 6, Delimitación: 1, Intensivo: 6
232174	0	1	9	28/08/2023	29/08/2023	04,27	47	10	53	53	53	100.00%	2	1	2	0	2	0.01	3	0	3	16	0.576	0	1	0	21	42	0	50	Ejido La Reforma	Ocosingo	Normal: 24, Intensivo: 29
232175	0	1	0	29/08/2023	29/08/2023	07,20	84	1	24	24	24	100.00%	0	0	0	0	0	0	0	0	0	0	0	0	0	0	0	0	0	0	Cafetal del Ejido el Edén	Las Margaritas	Normal: 15, Intensivo: 9

Programa Operativo de Moscas
Actividades a Entradas de la Plaga 2023

Semana 40 (del 01 al 07 de octubre de 2023)

Entradas	Especímenes			Fecha		Cuad.	km²	Total Detec.	Trampas						Captura						Total fértiles	Muestreo				Liberación terr. (mill.)	Kg. destruidos	Estaciones cebo	Spinosad mezcla (l)		Ubicación del brote		Tipo de trampeo
	L	H	M	Revisión/Colecta	Identificación				Inst.	Prog.	Rev.	%Rev.	CE	CF	EM	EH	Total Estériles	MTDe	FM	FH		núm.	kg.	Larvas de C.c.	Lug.				Aérea	Terr.	Lugar	Municipio	
232176	0	1	0	28/08/2023	29/08/2023	00,18	5	1	19	19	19	100.00%	0	0	0	0	0	0	0	0	0	0	0	0	0	0	0	0	0	0	La Mesilla	Tzimol	Normal: 19
232177	0	0	5	28/08/2023	29/08/2023	-01,19	17	5	19	19	18	94.74%	0	0	0	0	0	0	0	0	0	0	0	0	0	0	8	0	0	25	San Miguel	Socoltenango	Normal: 13, Intensivo: 6
232178	0	1	1	28/08/2023	29/08/2023	02,19	82	2	40	40	39	97.50%	0	0	0	0	0	0	0	0	0	0	0	0	0	0	25	0	0	15	Chichima Guadalupe	Comitán de Dominguez	Normal: 28, Intensivo: 12
232179	0	1	0	28/08/2023	29/08/2023	02,19	73	1	63	63	62	98.41%	1	0	1	0	1	0	0	0	0	0	0	0	0	0	0	0	0	15	Chichima Concepción	Comitán de Dominguez	Normal: 42, Intensivo: 21
232180	0	1	0	28/08/2023	29/08/2023	-05,14	95	1	68	68	68	100.00%	49	4	1398	0	1398	2.95	2	3	5	0	0	0	0	0	0	16	0	0	Terreno Finca la Cruz	Ángel Albino Corzo	Normal: 51, Delimitación: 17
232181	0	1	0	28/08/2023	29/08/2023	-04,15	50	1	33	33	33	100.00%	0	0	0	0	0	0	0	0	0	0	0	0	0	0	7	0	0	0	Barrio San Isidro	Ángel Albino Corzo	Normal: 28, Intensivo: 5
232182	0	2	1	29/08/2023	29/08/2023	-02,08	9	3	89	89	89	100.00%	67	1	1139	0	1139	1.83	0	1	1	0	0	0	0	0	0	0	0	0	Parcela Ejido Nueva America	Huixtla	Normal: 63, Delimitación: 3, Intensivo: 23
232183	0	0	5	29/08/2023	29/08/2023	-01,07	17	5	47	47	47	100.00%	27	1	567	1	568	1.59	0	1	1	0	0	0	0	0	0	0	0	50	Finca Hannover	Tuzantán	Normal: 47
232184	0	1	0	29/08/2023	29/08/2023	20,18	52	1	79	79	79	100.00%	0	0	0	0	0	0	0	0	0	2	0.417	0	1	0	0	0	0	0	Ejido Flor de Cacao	Benemérito de las Américas	Normal: 26, Delimitación: 35, Intensivo: 18
232185	0	0	1	29/08/2023	30/08/2023	09,19	47	1	13	13	13	100.00%	0	0	0	0	0	0	0	0	0	2	0.034	0	1	0	0	0	0	0	Rizo De Oro	Las Margaritas	Normal: 9, Intensivo: 4
232186	0	0	1	30/08/2023	30/08/2023	02,19	24	1	60	60	60	100.00%	6	2	6	0	6	0.01	1	2	3	1	0.198	0	1	0	0	0	0	0	Barrio los desamparados	Comitán de Dominguez	Normal: 38, Intensivo: 22
232187	0	0	1	28/08/2023	31/08/2023	-01,29	68	1	85	85	68	80.00%	31	0	129	0	129	0.27	0	0	0	0	0	0	0	0	0	0	0	0	Aurora Grande	Chilón	Normal: 38, Delimitación: 11, Intensivo: 36
232188	0	1	13	29/08/2023	01/09/2023	04,27	46	14	39	39	39	100.00%	1	1	1	0	1	0	3	0	3	9	0.352	0	2	0	9	92	0	60	Poblado Ejido La Reforma	Ocosingo	Normal: 17, Intensivo: 22
232189	0	1	3	30/08/2023	31/08/2023	01,26	12	4	15	15	15	100.00%	4	0	23	0	23	0.22	0	0	0	0	0	0	0	0	0	0	0	30	Cafetal De Ejido Tenango	Ocosingo	Normal: 10, Intensivo: 5
232190	0	3	4	28/08/2023	31/08/2023	03,11	0	7	51	51	0	0.00%	0	0	0	0	0	0	0	0	0	0	0	0	0	0	0	0	0	0	Cafetal del Retiro	Amatenango de la Frontera	Normal: 51
232191	0	0	1	01/09/2023	01/09/2023	01,13	77	1	39	39	0	0.00%	0	0	0	0	0	0	0	0	0	0	0	0	0	0	0	0	0	0	Cafetal De Las Delicias	Frontera Comalapa	Normal: 38, Intensivo: 1
232192	0	1	3	31/08/2023	01/09/2023	-02,08	17	4	65	65	65	100.00%	51	2	1245	0	1245	2.74	2	0	2	0	0	0	0	0	0	0	0	50	Parcela Primero De Diciembre	Huixtla	Normal: 58, Delimitación: 4, Intensivo: 3
232193	0	1	0	30/08/2023	31/08/2023	02,28	39	1	3	3	3	100.00%	0	0	0	0	0	0	0	0	0	0	0	0	0	0	0	0	0	0	Ranchería Kaquemteel Primera Sección	Chilón	Normal: 3
232194	0	2	3	31/08/2023	01/09/2023	01,25	17	5	79	72	72	100.00%	4	0	5	0	5	0.01	0	0	0	2	0.082	0	1	0	22	0	0	0	Parcela de Campo Virgen	Ocosingo	Normal: 25, Delimitación: 6, Intensivo: 48
232195	0	0	3	28/08/2023	30/08/2023	-07,13	14	3	33	33	33	100.00%	0	0	0	0	0	0	0	0	0	0	0	0	0	0	0	0	0	25	Pante Porvenir	La Concordia	Normal: 33
232196	0	1	1	31/08/2023	31/08/2023	02,19	21	2	73	73	73	100.00%	3	5	3	0	3	0.01	3	3	6	1	0.092	0	1	0	0	0	0	0	Barrio Cruz Grande	Comitán de Dominguez	Normal: 42, Delimitación: 1, Intensivo: 30
232197	0	0	2	29/08/2023	31/08/2023	-06,14	36	2	38	38	38	100.00%	25	4	293	0	293	1.1	3	1	4	0	0	0	0	0	4	0	0	25	Carretera a Ranchería Alpes	La Concordia	Normal: 27, Delimitación: 11
232198	0	0	1	29/08/2023	31/08/2023	07,21	53	1	39	39	39	100.00%	0	0	0	0	0	0	0	0	0	0	0	0	0	0	0	0	0	5	Cafetal del Ejido Santa Ana La Laguna	Las Margaritas	Normal: 15, Delimitación: 18, Intensivo: 6
232199	0	0	1	31/08/2023	01/09/2023	05,17	36	1	8	8	8	100.00%	0	0	0	0	0	0	0	0	0	0	0	0	0	0	0	0	0	0	Ranchería Tzicumaltic	La Trinitaria	Normal: 8
232200	0	0	3	31/08/2023	01/09/2023	05,22	0	3	3	3	3	100.00%	0	0	0	0	0	0	0	0	0	0	0	0	0	0	0	0	0	0	Nuevo Santiago	Las Margaritas	Normal: 3
232201	0	1	0	30/08/2023	01/09/2023	-03,15	31	1	10	10	10	100.00%	0	0	0	0	0	0	0	0	0	0	0	0	0	0	2	0	0	25	Ranchería El Pashtal	La Concordia	Normal: 10
232202	3	0	0	01/09/2023	01/09/2023	-05,14	69	3	67	67	64	95.52%	57	3	1038	0	1038	2.33	2	1	3	0	0	0	0	0	7	23	0	0	Las Nubes	Ángel Albino Corzo	Normal: 47, Delimitación: 20
232203	0	1	0	31/08/2023	01/09/2023	-06,14	62	1	10	10	10	100.00%	2	0	4	0	4	0.06	0	0	0	0	0	0	0	0	0	0	0	0	Ejido Plan De La Libertad Alta	La Concordia	Normal: 10
232204	0	1	0	31/08/2023	01/09/2023	-02,29	42	1	18	18	18	100.00%	5	0	15	0	15	0.1	0	0	0	24	1.476	0	2	0	0	0	0	15	Cafetal De Vinote	Simojovel	Normal: 13, Intensivo: 5
232205	0	0	3	01/09/2023	01/09/2023	-07,14	86	3	26	26	26	100.00%	0	0	0	0	0	0	0	0	0	0	0	0	0	0	0	0	0	0	Cafetal Finca el Gadow	La Concordia	Normal: 26
232206	0	0	1	31/08/2023	01/09/2023	-04,16	96	1	28	28	28	100.00%	0	0	0	0	0	0	0	0	0	0	0	0	0	0	5	0	0	0	Ejido Reforma	La Concordia	Normal: 13, Delimitación: 11, Intensivo: 4
232207	0	0	1	01/09/2023	01/09/2023	03,20	56	1	82	82	82	100.00%	1	4	1	0	1	0	3	1	4	0	0	0	0	0	0	0	0	0	Ranchería Shoyojá	Las Margaritas	Normal: 28, Delimitación: 10, Intensivo: 44
232208	0	2	2	01/09/2023	01/09/2023	03,22	80	4	10	10	10	100.00%	2	0	2	0	2	0.03	0	0	0	0	0	0	0	0	0	0	0	0	Colonia Bajucu	Las Margaritas	Normal: 4, Delimitación: 6
232209	0	0	1	01/09/2023	01/09/2023	03,22	35	1	4	4	4	100.00%	0	0	0	0	0	0	0	0	0	0	0	0	0	0	0	0	0	0	Ejido Santa Rita Sonora	Las Margaritas	Normal: 3, Intensivo: 1
232210	0	0	1	01/09/2023	01/09/2023	-03,20	56	1	23	23	23	100.00%	0	0	0	0	0	0	0	0	0	0	0	0	0	0	0	0	0	0	Barrio San Francisco	Venustiano Carranza	Normal: 23
232211	0	1	0	01/09/2023	01/09/2023	-02,09	82	1	74	74	74	100.00%	40	0	366	0	366	0.72	0	0	0	0	0	0	0	0	0	0	0	0	Parcelas Del Ejido Rincón Veracruz	Escuintla	Normal: 56, Intensivo: 16, Comprobación: 2
232212	0	1	0	01/09/2023	01/09/2023	-06,14	92	1	16	16	16	100.00%	2	0	2	0	2	0.02	0	0	0	0	0	0	0	0	4	0	0	0	Tramo Carretero a Plan de Libertad Alta	La Concordia	Normal: 16
232213	0	0	1	04/09/2023	05/09/2023	07,23	35	1	11	11	11	100.00%	0	0	0	0	0	0	0	0	0	0	0	0	0	0	0	0	0	0	Cafetal Ejido San Luis Potosí	Altamirano	Normal: 7, Intensivo: 4
232214	0	1	0	04/09/2023	05/09/2023	05,18	75	1	39	39	39	100.00%	0	1	0	0	0	0	3	0	3	0	0	0	0	0	1	7	0	0	EjidoLazaro Cardenas	La Trinitaria	Normal: 17, Delimitación: 19, Intensivo: 3
232215	0	0	1	04/09/2023	05/09/2023	00,18	72	1	3	3	3	100.00%	0	0	0	0	0	0	0	0	0	0	0	0	0	0	0	0	0	0	Ejido San Antonio Copalar	Socoltenango	Normal: 3
232216	0	0	1	04/09/2023	05/09/2023	-01,18	2	1	17	17	17	100.00%	0	0	0	0	0	0	0	0	0	0	0	0	0	0	0	0	0	0	Ejido Emiliano Zapata	Socoltenango	Normal: 8, Delimitación: 9
232217	1	2	2	04/09/2023	05/09/2023	01,19	5	5	5	5	5	100.00%	0	0	0	0	0	0	0	0	0	0	0	0	0	0	0	0	0	10	Ranchería Bolanton	Comitán de Dominguez	Normal: 5
232218	0	2	5	04/09/2023	05/09/2023	02,25	43	7	35	35	29	82.86%	13	2	61	0	61	0.3	2	3	5	0	0	0	0	0	0	0	0	0	Cafetal de Poblado Eden del Carmen	Ocosingo	Normal: 22, Intensivo: 13
232219	0	0	1	05/09/2023	05/09/2023	02,16	2	1	2	2	2	100.00%	0	0	0	0	0	0	0	0	0	0	0	0	0	0	0	0	0	0	Balneario la 3 potrancas	La Trinitaria	Normal: 2
232220	0	0	1	05/09/2023	05/09/2023	01,12	10	1	14	14	0	0.00%	0	0	0	0	0	0	0	0	0	0	0	0	0	0	0	0	0	0	Barrio Platanar	Bella Vista	Normal: 14
232221	0	1	0	05/09/2023	05/09/2023	01,11	2	1	20	20	0	0.00%	0	0	0	0	0	0	0	0	0	0	0	0	0	0	0	0	0	0	La Pinada	La Grandeza	Normal: 20
232222	0	1	0	04/09/2023	06/09/2023	00,31	72	1	6	6	6	100.00%	0	0	0	0	0	0	0	0	0	2	0.116	0	1	0	0	0	0	20	Ranchería Sombra Grande	Tumbalá	Normal: 6
232223	0	2	0	04/09/2023	05/09/2023	-02,08	82	2	51	51	50	98.04%	19	1	84	0	84	0.24	0	1	1	0	0	0	0	0	0	0	0	0	Propiedad Montevideo	Huixtla	Normal: 38, Delimitación: 5, Comprobación: 8
232224	0	1	0	05/09/2023	05/09/2023	-02,08	26	1	54	54	54	100.00%	42	2	1069	0	1069	2.83	2	0	2	0	0	0	0	0	0	0	0	0	Montahua	Escuintla	Normal: 53, Intensivo: 1
232225	0	0	1	04/09/2023	06/09/2023	01,07	8	1	55	55	55	100.00%	3	0	3	0	3	0.01	0	0	0	0	0	0	0	0	0	0	0	0	Pavencul	Tapachula	Normal: 46, Intensivo: 9
232226	0	1	0	05/09/2023	06/09/2023	-01,09	91	1	114	114	114	100.00%	91	1	1337	0	1337	1.66	0	1	1	0	0	0	0	0	0	0	0	0	Terreno De Maravillas	Motozintla	Normal: 69, Intensivo: 45
232227	0	3	0	05/09/2023	06/09/2023	01,21	81	3	5	5	5	100.00%	0	1	0	0	0	0	0	1	1	0	0	0	0	0	0	0	0	10	Abelardo Rodríguez	Comitán de Dominguez	Normal: 5
232228	0	0	1	04/09/2023	06/09/2023	04,16	79	1	2	2	2	100.00%	0	0	0	0	0	0	0	0	0	0	0	0	0	0	0	0	0	0	Rancho El Solitario	La Trinitaria	Normal: 2
232229	0	0	1	05/09/2023	06/09/2023	07,20	73	1	15	15	15	100.00%	0	0	0	0	0	0	0	0	0	0	0	0	0	0	0	0	0	0	Cafetal del Ejido el Edén	Las Margaritas	Normal: 10, Intensivo: 5
232230	0	1	0	06/09/2023	06/09/2023	02,18	68	1	29	29	29	100.00%	0	3	0	0	0	0	3	1	4	0	0	0	0	0	0	0	0	0	San Caralampio Monte Palido	La Trinitaria	Normal: 18, Delimitación: 7, Intensivo: 4
232231	0	1	0	05/09/2023	06/09/2023	00,08	84	1	75	75	75	100.00%	51	0	646	0	646	1.23	0	0	0	0	0	0	0	0	0	0	0	0	El Naranjo	Tapachula	Normal: 39, Intensivo: 36

Programa Operativo de Moscas
Actividades a Entradas de la Plaga 2023

Semana 40 (del 01 al 07 de octubre de 2023)

Entradas	Especímenes			Fecha		Cuad.	km²	Total Detec.	Trampas						Captura						Total fértiles	Muestreo				Liberación terr. (mill.)	Kg. destruidos	Estaciones cebo	Spinosad mezcla (l)		Ubicación del brote		Tipo de trampeo
	L	H	M	Revisión/Colecta	Identificación				Inst.	Prog.	Rev.	%Rev.	CE	CF	EM	EH	Total Estériles	MTDe	FM	FH		núm.	kg.	Larvas de C.c.	Lug.				Aérea	Terr.	Lugar	Municipio	
232232	0	1	0	06/09/2023	06/09/2023	07,28	15	1	26	26	26	100.00%	0	0	0	0	0	0	0	0	0	5	0.549	0	1	0	0	0	0	30	Ocosingo	Normal: 8, Delimitación: 18
232233	0	2	3	05/09/2023	06/09/2023	-14,20	86	5	20	17	17	100.00%	0	1	0	0	0	0	1	0	1	12	1.603	0	1	0	20	60	0	60	Ejido Ricardo Flores Magon	Villaflores	Normal: 5, Delimitación: 15
232234	0	0	1	05/09/2023	06/09/2023	-05,13	89	1	57	57	57	100.00%	25	0	363	0	363	0.91	0	0	0	0	0	0	0	0	0	0	0	25	Candelaria	Montecristo de Guerrero	Normal: 46, Delimitación: 7, Intensivo: 4
232235	0	1	0	05/09/2023	06/09/2023	-05,14	65	1	104	104	104	100.00%	79	7	1784	0	1784	2.43	5	3	8	0	0	0	0	0	0	0	0	0	Cafetal Ejido Palestina	Ángel Albino Corzo	Normal: 68, Delimitación: 36
232236	0	1	1	05/09/2023	06/09/2023	-07,14	69	2	26	26	26	100.00%	2	1	4	0	4	0.02	0	1	1	0	0	0	0	0	0	0	0	25	Cafetal Plan de la Libertad Baja	La Concordia	Normal: 26
232237	0	0	1	05/09/2023	06/09/2023	-05,14	53	1	81	81	80	98.77%	56	5	831	0	831	1.47	4	2	6	2	0.048	0	1	0	9	0	0	25	Cafetal Ejido Palestina el Corchal	Ángel Albino Corzo	Normal: 57, Delimitación: 23, Intensivo: 1
232238	0	3	1	05/09/2023	06/09/2023	00,28	52	4	64	64	63	98.44%	43	3	554	1	555	1.26	3	1	4	0	0	0	0	0	0	0	0	0	Ejido Bergel	Sitalá	Normal: 29, Intensivo: 35
232239	0	0	1	05/09/2023	07/09/2023	-01,29	95	1	98	98	98	100.00%	40	0	282	0	282	0.41	0	0	0	1	0.04	0	1	0	0	0	0	15	Cafetal De Santa Cruz	Yajalón	Normal: 37, Intensivo: 61
232240	2	0	0	07/09/2023	07/09/2023	-04,14	84	2	47	47	41	87.23%	14	1	139	0	139	0.48	0	1	1	0	0	0	0	0	7	64	0	25	Rancho Pacayal	Ángel Albino Corzo	Normal: 44, Delimitación: 2, Intensivo: 1
232241	0	0	2	04/09/2023	07/09/2023	09,21	67	2	19	19	19	100.00%	0	2	0	0	0	0	2	0	2	0	0	0	0	0	0	0	0	0	Cafetal del Ejido las Perlas	Las Margaritas	Normal: 6, Intensivo: 13
232242	0	0	1	06/09/2023	07/09/2023	05,19	1	1	5	5	5	100.00%	0	1	0	0	0	0	0	6	6	0	0	0	0	0	0	0	0	0	Articulo 27	Las Margaritas	Normal: 5
232243	0	6	15	05/09/2023	07/09/2023	03,19	34	21	50	50	50	100.00%	0	6	0	0	0	0	4	2	6	0	0	0	0	0	30	31	0	15	Barrio San Sebastian	La Independencia	Normal: 27, Delimitación: 11, Intensivo: 12
232244	0	0	1	04/09/2023	07/09/2023	03,19	37	1	37	37	36	97.30%	0	3	0	0	0	0	1	3	4	0	0	0	0	0	0	0	0	0	Buena Vista	La Independencia	Normal: 25, Delimitación: 12
232245	0	0	1	06/09/2023	07/09/2023	03,20	80	1	11	11	11	100.00%	0	0	0	0	0	0	0	0	0	0	0	0	0	0	0	0	0	0	Ranchería San Antonio Z	Comitán de Dominguez	Normal: 10, Intensivo: 1
232246	0	2	0	07/09/2023	07/09/2023	04,21	90	2	31	31	30	96.77%	1	3	1	0	1	0	3	1	4	0	0	0	0	0	0	0	0	0	Ejido La Libertad	Las Margaritas	Normal: 17, Delimitación: 11, Intensivo: 3
232247	0	0	1	06/09/2023	07/09/2023	06,23	59	1	6	6	1	16.67%	0	0	0	0	0	0	0	0	0	4	0.134	0	2	0	5	0	0	30	Cafetal del Ejido Bambu	Altamirano	Normal: 3, Intensivo: 3
232248	0	1	0	06/09/2023	07/09/2023	-03,14	72	1	47	47	47	100.00%	30	2	361	0	361	1.09	1	1	2	0	0	0	0	0	0	0	0	0	Cafetal Finca la Victoria	Ángel Albino Corzo	Normal: 34, Delimitación: 13
232249	0	0	1	06/09/2023	07/09/2023	-01,09	52	1	108	108	108	100.00%	84	2	1487	0	1487	1.97	2	1	3	0	0	0	0	0	0	0	0	0	Parcela De Francisco I. Madero	Motozintla	Normal: 67, Intensivo: 41
232250	0	1	0	07/09/2023	08/09/2023	05,18	31	1	26	26	26	100.00%	0	5	0	0	0	0	6	2	8	0	0	0	0	0	0	0	0	0	Ejido la Esperanza	La Trinitaria	Normal: 16, Intensivo: 10
232251	0	1	0	07/09/2023	08/09/2023	01,28	41	1	74	73	72	98.63%	55	0	870	0	870	1.73	0	0	0	4	0.156	0	2	0	0	0	0	30	Ejido Yulubmax	Chilón	Normal: 37, Delimitación: 1, Intensivo: 36
232252	0	1	0	06/09/2023	08/09/2023	-04,12	59	1	21	19	19	100.00%	4	0	18	0	18	0.14	0	0	0	0	0	0	0	0	4	0	0	35	Capitan Luis Ángel Vidal	Capitán Luis Ángel Vidal	Normal: 16, Delimitación: 5
232253	0	2	0	07/09/2023	08/09/2023	-03,15	0	2	31	31	31	100.00%	0	2	0	0	0	0	0	2	2	0	0	0	0	0	4	0	0	25	Cafetales de la Gloria	La Concordia	Normal: 17, Intensivo: 14
232254	0	0	2	08/09/2023	08/09/2023	04,20	31	2	40	40	40	100.00%	0	0	0	0	0	0	0	0	0	1	0.024	0	1	0	0.078	0	0	15	El Encanto	Las Margaritas	Normal: 31, Intensivo: 9
232255	0	1	0	08/09/2023	08/09/2023	03,20	46	1	74	74	74	100.00%	1	4	1	0	1	0	3	1	4	0	0	0	0	0	0	0	0	0	Ranchería Shoyojá	Las Margaritas	Normal: 26, Delimitación: 11, Intensivo: 37
232256	2	0	0	08/09/2023	08/09/2023	-05,13	20	2	23	23	23	100.00%	5	0	16	0	16	0.1	0	0	0	1	0.026	0	1	0	3	0	0	50	Cafetal el Ceñido Ejido santa Rita	La Concordia	Normal: 23
232257	0	1	0	08/09/2023	08/09/2023	-02,29	54	1	21	21	21	100.00%	6	0	15	0	15	0.09	0	0	0	12	0.806	0	1	0	0	0	0	20	Pueblo Nuevo Sitalá	Simojovel	Normal: 14, Intensivo: 7
232258	0	1	0	11/09/2023	11/09/2023	-04,13	84	1	42	42	40	95.24%	32	1	317	0	317	1.13	0	1	1	0	0	0	0	0	6	0	0	25	Ejido Vista Alegre	Montecristo de Guerrero	Normal: 36, Delimitación: 6
232259	0	2	1	11/09/2023	11/09/2023	00,18	17	3	16	16	16	100.00%	0	0	0	0	0	0	0	0	0	0	0	0	0	0	0	0	0	0	Ej San Cristobalito	Tzimol	Normal: 16
232260	16	0	5	11/09/2023	11/09/2023	-01,19	2	21	39	39	39	100.00%	0	0	0	0	0	0	0	0	0	0	0	0	0	0	55	30	0	40	San Isidro	Venustiano Carranza	Normal: 23, Intensivo: 16
232261	0	0	2	11/09/2023	12/09/2023	01,27	54	2	67	67	64	95.52%	25	1	98	0	98	0.22	0	1	1	5	0.406	0	1	0	17	0	0	20	Cafetal del Ejido San Marcos	Ocosingo	Normal: 26, Intensivo: 41
232262	0	1	0	12/09/2023	13/09/2023	-01,29	97	1	161	161	156	96.89%	63	0	644	0	644	0.59	0	0	0	5	0.31	0	1	0	60	0	0	50	Cafetal De Tacuba Nueva	Chilón	Normal: 49, Delimitación: 3, Intensivo: 109
232263	0	0	1	12/09/2023	13/09/2023	00,28	15	1	23	23	23	100.00%	10	0	47	0	47	0.29	0	0	0	6	0.196	0	3	0	0	0	0	20	Jool Chakila	Chilón	Normal: 13, Intensivo: 10
232264	0	1	0	12/09/2023	13/09/2023	-01,27	61	1	12	12	12	100.00%	1	1	1	0	1	0.01	0	1	1	1	0.032	0	1	0	14.7	0	0	30	Nichtehel	San Juan Cancuc	Normal: 6, Intensivo: 6
232265	0	0	2	12/09/2023	13/09/2023	-01,26	50	2	70	68	66	97.06%	16	1	104	0	104	0.23	0	1	1	15	0.33	0	2	0	4.03	0	0	30	Paraje Nailchen	San Juan Cancuc	Normal: 30, Delimitación: 18, Intensivo: 22
232266	0	1	0	12/09/2023	13/09/2023	02,27	3	1	20	16	15	93.75%	5	0	31	0	31	0.3	0	0	0	3	0.428	0	1	0	12	0	0	30	Chajchab	Chilón	Normal: 13, Intensivo: 7
232267	0	1	1	13/09/2023	13/09/2023	02,18	62	2	9	9	9	100.00%	0	0	0	0	0	0	0	0	0	0	0	0	0	0	0	0	0	5	Bergel Dolores	Comitán de Dominguez	Normal: 6, Intensivo: 3
232268	0	0	1	13/09/2023	13/09/2023	02,18	40	1	4	4	4	100.00%	0	1	0	0	0	0	1	0	1	3	0.182	0	1	0	0	0	0	5	Izlapa	Comitán de Dominguez	Normal: 3, Intensivo: 1
232269	0	0	1	11/09/2023	13/09/2023	02,19	72	1	61	61	60	98.36%	1	0	1	0	1	0	0	0	0	0	0	0	0	0	0	0	0	15	Chichima Concepción	Comitán de Dominguez	Normal: 39, Intensivo: 22
232270	0	1	2	11/09/2023	13/09/2023	09,19	57	3	13	13	13	100.00%	0	0	0	0	0	0	0	0	0	0	0	0	0	0	0	0	0	0	Cafetal de Rizo de Oro	Las Margaritas	Normal: 9, Intensivo: 4
232271	0	0	1	12/09/2023	13/09/2023	11,19	0	1	20	20	20	100.00%	0	0	0	0	0	0	0	0	0	0	0	0	0	0	0	0	0	0	Cafetal del Ejido Agua Perla	Maravilla Tenejapa	Normal: 20
232272	0	1	0	11/09/2023	14/09/2023	-01,10	85	1	32	32	32	100.00%	0	0	0	0	0	0	0	0	0	0	0	0	0	0	0	0	0	0	Parcela Ampliación 3 De Mayo	Motozintla	Normal: 32
232273	0	6	9	13/09/2023	14/09/2023	02,23	49	15	63	63	62	98.41%	4	4	6	0	6	0.01	3	1	4	4	0.216	0	1	0	20	0	0	60	Ejido La Ilusion	Las Margaritas	Normal: 19, Delimitación: 43, Intensivo: 1
232274	0	1	1	13/09/2023	14/09/2023	03,19	77	2	31	31	31	100.00%	0	1	0	0	0	0	0	1	1	1	0.092	0	1	0	0	0	0	5	El Rosario	La Independencia	Normal: 21, Delimitación: 10
232275	0	2	3	14/09/2023	14/09/2023	02,23	59	5	63	63	62	98.41%	5	4	18	0	18	0.04	3	1	4	0	0	0	0	0	20	0	0	60	Ejido La Ilusion	Las Margaritas	Normal: 20, Delimitación: 42, Intensivo: 1
232276	0	0	1	13/09/2023	14/09/2023	-01,27	34	1	17	17	17	100.00%	6	0	36	0	36	0.35	0	0	0	1	0.048	0	1	0	0	0	0	0	Oniltic	San Juan Cancuc	Normal: 17
232277	0	0	1	13/09/2023	14/09/2023	-01,09	81	1	119	119	119	100.00%	99	1	1560	0	1560	1.84	0	1	1	0	0	0	0	0	0	0	0	0	Terreno De Maravillas	Motozintla	Normal: 68, Intensivo: 51
232278	0	1	1	13/09/2023	14/09/2023	00,08	34	2	48	48	47	97.92%	6	0	21	0	21	0.06	0	0	0	0	0	0	0	0	0	0	0	0	Barrio Alta Vista	Motozintla	Normal: 42, Intensivo: 6
232279	0	0	1	13/09/2023	14/09/2023	01,06	30	1	75	75	75	100.00%	21	0	141	0	141	0.27	0	0	0	0	0	0	0	0	0	0	0	0	Finca Libertad	Tapachula	Normal: 48, Intensivo: 20, Comprobación: 7
232280	0	0	1	13/09/2023	15/09/2023	00,28	78	1	35	35	35	100.00%	30	0	622	0	622	2.54	0	0	0	0	0	0	0	0	0	0	0	0	Localidad Jolchewal	Chilón	Normal: 28, Intensivo: 7
232281	0	0	1	13/09/2023	15/09/2023	00,28	65	1	50	50	50	100.00%	35	1	951	1	952	2.72	1	1	2	0	0	0	0	0	0	0	0	0	Ranchería Mojonsuy	Chilón	Normal: 24, Delimitación: 3, Intensivo: 23
232282	0	0	1	15/09/2023	15/09/2023	03,18	67	1	10	10	10	100.00%	0	2	0	0	0	0	2	1	3	0	0	0	0	0	0	0	0	0	San Antonio Tzalani	La Trinitaria	Normal: 10
232283	0	0	1	14/09/2023	15/09/2023	-01,28	88	1	35	35	35	100.00%	25	0	210	0	210	0.86	0	0	0	0	0	0	0	0	0	0	0	0	Ejido La Trinidad	Ocosingo	Normal: 23, Intensivo: 12
232284	0	6	2	13/09/2023	15/09/2023	01,26	34	8	16	12	11	91.67%	1	0	1	0	1	0.01	0	0	0	0	0	0	0	0	0	0	0	30	Cafetal De Ejido Tenango	Ocosingo	Normal: 9, Intensivo: 7
232285	0	0	1	15/09/2023	15/09/2023	02,20	73	1	11	11	11	100.00%	1	0	1	0	1	0.01	0	0	0	0	0	0	0	0	0	0	0	0	Los Riegos	Comitán de Dominguez	Normal: 10, Delimitación: 1
232286	0	0	1	13/09/2023	15/09/2023	-05,14	61	1	69	69	68	98.55%	50	0	968	0	968	2.02	0	0	0	0	0	0	0	0	3	0	0	25	Carretera a Ranchería Recuerdo	Ángel Albino Corzo	Normal: 45, Delimitación: 23, Intensivo: 1
232287	0	0	1	13/09/2023	15/09/2023	-07,13	32	1	24	24	24	100.00%	0	0	0	0	0	0	0	0	0	0	0	0	0	0	10	0	0	25	Rancho Cipresal	La Concordia	Normal: 24

Programa Operativo de Moscas
Actividades a Entradas de la Plaga 2023

Semana 40 (del 01 al 07 de octubre de 2023)

Entradas	Especímenes			Fecha		Cuad.	km²	Total Detec.	Trampas						Captura						Total fértiles	Muestreo				Liberación terr. (mill.)	Kg. destruidos	Estaciones cebo	Spinosad mezcla (l)		Ubicación del brote		Tipo de trampeo
	L	H	M	Revisión/Colecta	Identificación				Inst.	Prog.	Rev.	%Rev.	CE	CF	EM	EH	Total Estériles	MTDe	FM	FH		núm.	kg.	Larvas de C.c.	Lug.				Aérea	Terr.	Lugar	Municipio	
232288	0	1	0	14/09/2023	15/09/2023	-07,15	95	1	10	10	10	100.00%	0	0	0	0	0	0	0	0	0	0	0	0	0	0	0	0	0	25	Tramo Carretero a Rancho Monte Redondo	La Concordia	Normal: 10
232289	0	0	1	12/09/2023	15/09/2023	00,09	32	1	78	78	78	100.00%	39	0	563	0	563	1.03	0	0	0	0	0	0	0	0	0	0	0	0	Chevolcan	Motozintla	Normal: 48, Delimitación: 11, Intensivo: 19
232290	0	0	1	18/09/2023	19/09/2023	-01,20	6	1	18	18	18	100.00%	0	0	0	0	0	0	0	0	0	0	0	0	0	0	0	0	0	0	Barrio San José	Las Rosas	Normal: 18
232291	0	0	1	18/09/2023	19/09/2023	04,19	62	1	21	21	21	100.00%	0	3	0	0	0	0	10	7	17	0	0	0	0	0	0	0	0	0	Los Pinos	La Independencia	Normal: 21
232292	0	1	0	18/09/2023	19/09/2023	05,19	80	1	40	40	40	100.00%	0	3	0	0	0	0	6	3	9	0	0	0	0	0	5	0	0	30	Cafetal del Ejido el Triunfo	La Independencia	Normal: 24, Intensivo: 16
232293	0	0	1	18/09/2023	19/09/2023	01,27	53	1	87	87	84	96.55%	29	1	103	0	103	0.18	0	1	1	16	1.474	0	3	0	0	0	0	10	Cafetal del Ejido San Marcos	Ocosingo	Normal: 31, Intensivo: 56
232294	0	0	1	18/09/2023	19/09/2023	01,27	28	1	6	6	6	100.00%	3	0	68	0	68	1.62	0	0	0	0	0	0	0	0	0	0	0	0	Ranchería La Gloria	Ocosingo	Normal: 6
232295	0	0	1	18/09/2023	20/09/2023	-01,28	19	1	140	140	136	97.14%	64	0	769	0	769	0.81	0	0	0	6	0.272	0	2	0	200	0	0	40	Tacuba Vieja	Chilón	Normal: 35, Delimitación: 13, Intensivo: 92
232296	0	0	1	19/09/2023	19/09/2023	-08,20	19	1	18	10	10	100.00%	0	0	0	0	0	0	0	0	0	1	0.25	0	1	0	4	0	0	50	Municipio Parral	El Parral	Normal: 10, Delimitación: 8
232297	0	0	1	19/09/2023	20/09/2023	01,06	19	1	53	53	53	100.00%	53	0	2806	0	2806	8.38	0	0	0	0	0	0	0	0	0	0	0	0	Ejido El Platanar	Cacahoatán	Normal: 48, Intensivo: 5
232298	0	2	0	19/09/2023	20/09/2023	02,27	57	2	17	13	13	100.00%	2	0	5	0	5	0.05	0	0	0	2	0.166	0	2	0	8	0	0	40	Ejido Tzajalob	Ocosingo	Normal: 10, Intensivo: 7
232299	0	0	1	19/09/2023	20/09/2023	02,28	94	1	53	49	48	97.96%	7	0	33	0	33	0.1	0	0	0	3	0.71	0	1	0	0	0	0	20	Ejido las Canchas	Chilón	Normal: 31, Intensivo: 22
232300	0	0	1	19/09/2023	20/09/2023	-05,18	61	1	11	7	7	100.00%	0	0	0	0	0	0	0	0	0	0	0	0	0	0	4	0	0	25	Ejido Agua Prieta	La Concordia	Normal: 6, Delimitación: 4, Intensivo: 1
232301	0	0	1	19/09/2023	20/09/2023	-06,14	46	1	31	31	30	96.77%	23	3	287	0	287	1.37	3	0	3	0	0	0	0	0	3	0	0	25	Carretera a Ranchería Alpes	La Concordia	Normal: 21, Delimitación: 10
232302	0	1	0	19/09/2023	21/09/2023	-01,29	64	1	62	62	62	100.00%	24	0	134	0	134	0.31	0	0	0	2	0.072	0	1	0	0	0	0	20	Poblado Tzajala	Chilón	Normal: 30, Intensivo: 32
232303	0	0	1	20/09/2023	21/09/2023	03,18	72	1	55	55	55	100.00%	0	3	0	0	0	0	3	1	4	2	0.416	0	2	0	0	0	0	10	Barrio Guadalupe Yalishao	La Trinitaria	Normal: 30, Delimitación: 16, Intensivo: 9
232304	0	0	1	18/09/2023	21/09/2023	03,17	89	1	28	28	27	96.43%	0	1	0	0	0	0	0	1	1	0	0	0	0	0	0	0	0	5	Ejido Chihuahua	La Trinitaria	Normal: 22, Delimitación: 4, Intensivo: 2
232305	0	0	1	19/09/2023	21/09/2023	04,17	70	1	37	37	36	97.30%	0	1	0	0	0	0	0	1	1	0	0	0	0	0	0	0	0	5	Ejido Chihuahua	La Trinitaria	Normal: 28, Delimitación: 7, Intensivo: 2
232306	0	2	7	19/09/2023	21/09/2023	05,19	39	9	35	35	35	100.00%	0	8	0	0	0	0	28	4	32	0	0	0	0	0	0	0	0	0	Santa Elena	Las Margaritas	Normal: 5, Delimitación: 28, Intensivo: 2
232307	0	0	3	19/09/2023	21/09/2023	06,19	10	3	31	31	31	100.00%	0	8	0	0	0	0	28	4	32	0	0	0	0	0	0	24	0	0	Santa Elena	Las Margaritas	Normal: 5, Delimitación: 25, Intensivo: 1
232308	0	0	1	20/09/2023	21/09/2023	-01,09	6	1	33	33	33	100.00%	7	0	58	0	58	0.26	0	0	0	0	0	0	0	0	0	0	0	0	Remate	Motozintla	Normal: 33
232309	0	1	0	18/09/2023	21/09/2023	00,08	60	1	53	53	53	100.00%	34	0	783	0	783	2.11	0	0	0	0	0	0	0	0	0	0	0	0	Parcela Barrio Pinito	Motozintla	Normal: 44, Delimitación: 6, Intensivo: 3
232310	0	0	2	18/09/2023	21/09/2023	-02,08	25	2	49	49	49	100.00%	40	2	976	0	976	2.85	2	0	2	0	0	0	0	0	0	0	0	0	Parcelas Ejido Estrella Roja	Escuintla	Normal: 49
232311	2	3	0	21/09/2023	22/09/2023	-01,20	40	5	12	12	12	100.00%	0	0	0	0	0	0	0	0	0	0	0	0	0	0	30	48	0	20	Cruz Morales	Las Rosas	Normal: 10, Delimitación: 1, Intensivo: 1
232312	0	1	1	21/09/2023	22/09/2023	03,20	59	2	121	121	121	100.00%	0	5	0	0	0	0	3	2	5	0	0	0	0	0	0	0	0	0	Las Margaritas	Las Margaritas	Normal: 48, Delimitación: 12, Intensivo: 61
232313	0	0	1	20/09/2023	22/09/2023	-03,15	40	1	7	7	7	100.00%	0	0	0	0	0	0	0	0	0	0	0	0	0	0	3	0	0	25	Cafetal Ranchería El Pashtal	La Concordia	Normal: 7
232314	0	0	2	21/09/2023	22/09/2023	03,27	7	2	35	29	29	100.00%	4	1	6	0	6	0.03	1	0	1	0	0	0	0	0	35	0	0	60	Ranchería Guadalupe Pojcol	Chilón	Normal: 13, Delimitación: 15, Intensivo: 7
232315	0	1	0	21/09/2023	22/09/2023	04,28	90	1	27	26	26	100.00%	1	0	1	0	1	0.01	0	0	0	0	0	0	0	0	0	0	0	0	Ejido Chik Akil Pojcol	Chilón	Normal: 10, Delimitación: 17
232316	0	1	0	22/09/2023	22/09/2023	-01,09	69	1	76	76	76	100.00%	54	0	959	0	959	1.8	0	0	0	0	0	0	0	0	0	0	0	0	Parcela De Campeche	Motozintla	Normal: 61, Delimitación: 4, Intensivo: 11
232317	0	2	0	26/09/2023	26/09/2023	03,19	35	2	53	53	53	100.00%	0	7	0	0	0	0	5	3	8	0	0	0	0	0	0	22	0	0	Barrio el Mango	La Independencia	Normal: 29, Delimitación: 12, Intensivo: 12
232318	0	1	0	25/09/2023	26/09/2023	01,25	1	1	57	57	54	94.74%	2	1	2	0	2	0.01	1	0	1	0	0	0	0	0	0	0	0	0	Buena Vista	Ocosingo	Normal: 28, Delimitación: 3, Intensivo: 26
232319	0	0	1	25/09/2023	26/09/2023	09,22	46	1	15	15	15	100.00%	0	0	0	0	0	0	0	0	0	0	0	0	0	0	0	0	0	0	Ejido La Soledad	Ocosingo	Normal: 8, Intensivo: 7
232320	1	1	2	26/09/2023	26/09/2023	-01,26	36	4	55	26	26	100.00%	4	1	5	0	5	0.03	2	1	3	5	0.236	0	2	0	57.85	161	0	40	Cafetal De Cancuc	San Juan Cancuc	Normal: 29, Intensivo: 26
232321	0	1	0	25/09/2023	26/09/2023	-02,26	58	1	25	25	25	100.00%	7	0	54	0	54	0.33	0	0	0	15	0.377	0	3	0	0	0	0	30	Yetzijcum	Tenejapa	Normal: 16, Intensivo: 9
232322	0	0	1	25/09/2023	26/09/2023	-01,26	35	1	51	25	25	100.00%	4	1	5	0	5	0.03	2	1	3	3	0.102	0	2	0	0	0	0	0	Cancuc	San Juan Cancuc	Normal: 27, Intensivo: 24
232323	0	0	1	26/09/2023	26/09/2023	00,06	28	1	71	71	67	94.37%	20	0	138	0	138	0.29	0	0	0	0	0	0	0	0	0	0	0	0	Terrenos De La Finca Santa Elena	Tapachula	Normal: 48, Intensivo: 16, Comprobación: 7
232324	0	1	2	26/09/2023	27/09/2023	02,23	48	3	65	65	64	98.46%	4	4	6	0	6	0.01	3	1	4	0	0	0	0	0	0	0	0	0	Ejido La Ilusion	Las Margaritas	Normal: 20, Delimitación: 44, Intensivo: 1
232325	0	1	0	25/09/2023	27/09/2023	03,21	66	1	17	17	17	100.00%	0	0	0	0	0	0	0	0	0	18	2.534	0	1	0	175	0	0	20	Ejido Veracruz	Las Margaritas	Normal: 12, Delimitación: 5
232326	0	1	0	25/09/2023	27/09/2023	-04,29	80	1	28	23	23	100.00%	0	0	0	0	0	0	0	0	0	21	2.677	0	1	0	0	0	0	0	Colonia Mercedes Isidoro	Simojovel	Normal: 5, Delimitación: 23
232327	0	0	1	25/09/2023	27/09/2023	-03,12	34	1	44	41	41	100.00%	24	1	328	0	328	1.14	1	0	1	0	0	0	0	0	1	0	0	30	Tramo Carretero al Ceñido	Capitán Luis Ángel Vidal	Normal: 25, Delimitación: 19
232328	0	1	0	26/09/2023	27/09/2023	01,27	65	1	53	53	52	98.11%	26	1	99	0	99	0.27	0	1	1	0	0	0	0	0	0	0	0	0	Tramo Carretero San Marcos Sibaca	Ocosingo	Normal: 25, Intensivo: 28
232329	0	0	1	25/09/2023	27/09/2023	-01,26	43	1	14	9	9	100.00%	0	0	0	0	0	0	0	0	0	5	0.322	0	2	0	0	0	0	30	Tramo Carretero a Chilolja	San Juan Cancuc	Normal: 9, Delimitación: 3, Intensivo: 2
232330	0	0	1	27/09/2023	28/09/2023	00,25	36	1	11	11	11	100.00%	0	0	0	0	0	0	0	0	0	0	0	0	0	0	0	0	0	0	Cafetal de Chaonil	Oxchuc	Normal: 11
232331	0	2	0	27/09/2023	28/09/2023	03,20	45	2	45	45	45	100.00%	1	1	1	0	1	0	1	0	1	0	0	0	0	0	0	0	0	0	San José Las Palmas	Las Margaritas	Normal: 14, Delimitación: 7, Intensivo: 24
232332	0	0	1	26/09/2023	28/09/2023	06,19	40	1	33	33	33	100.00%	0	8	0	0	0	0	28	4	32	0	0	0	0	0	0	0	0	0	Santa Elena	Las Margaritas	Normal: 6, Delimitación: 25, Intensivo: 2
232333	0	0	1	27/09/2023	28/09/2023	03,18	9	1	30	30	30	100.00%	0	3	0	0	0	0	2	1	3	0	0	0	0	0	0	0	0	0	Emiliano Zapata	La Independencia	Normal: 21, Delimitación: 6, Intensivo: 3
232334	0	0	1	26/09/2023	28/09/2023	10,20	45	1	18	18	18	100.00%	0	0	0	0	0	0	0	0	0	1	0.056	0	1	0	0	0	0	0	Cafetal del Ejido Santa Rosa el Copan	Las Margaritas	Normal: 10, Intensivo: 8
232335	1	0	0	28/09/2023	28/09/2023	09,22	22	1	46	46	9	19.57%	0	0	0	0	0	0	0	0	0	0	0	0	0	0	0	0	0	0	San Bartolo	Las Margaritas	Normal: 19, Intensivo: 27
232336	0	0	2	25/09/2023	28/09/2023	00,09	76	2	85	85	83	97.65%	33	2	668	1	669	1.14	2	0	2	0	0	0	0	0	0	0	0	0	Buena Vista San Gaspar	Motozintla	Normal: 41, Delimitación: 5, Intensivo: 39
232337	0	0	1	28/09/2023	28/09/2023	00,07	79	1	117	117	117	100.00%	18	0	19	0	19	0.02	0	0	0	0	0	0	0	0	0	0	0	0	Finca Hidalgo	Tapachula	Normal: 64, Intensivo: 53
232338	0	0	1	28/09/2023	28/09/2023	-01,20	41	1	17	17	17	100.00%	0	0	0	0	0	0	0	0	0	0	0	0	0	0	0	15	0	0	Cruz Morales	Las Rosas	Normal: 15, Delimitación: 1, Intensivo: 1
232339	0	1	0	26/09/2023	29/09/2023	08,21	72	1	5	5	5	100.00%	0	0	0	0	0	0	0	0	0	0	0	0	0	0	0	0	0	0	Santa Lucia Ojo de Agua	Las Margaritas	Normal: 5
232340	0	1	0	26/09/2023	29/09/2023	-02,08	89	1	46	46	45	97.83%	16	0	178	0	178	0.55	0	0	0	0	0	0	0	0	0	0	0	0	Parcela Esperancita	Tuzantán	Normal: 46
232341	0	0	1	29/09/2023	29/09/2023	02,19	26	1	35	35	35	100.00%	3	1	3	0	3	0.01	2	0	2	0	0	0	0	0	0	0	0	0	San José Obrero	Comitán de Dominguez	Normal: 25, Intensivo: 10
232342	0	0	1	29/09/2023	29/09/2023	03,19	85	1	18	18	18	100.00%	0	0	0	0	0	0	0	0	0	0	0	0	0	0	0	0	0	0	El Prado	La Independencia	Normal: 12, Delimitación: 6
232343	0	8	2	29/09/2023	29/09/2023	03,18	65	10	13	13	13	100.00%	0	1	0	0	0	0	2	0	2	4	0.546	0	1	0	60	0	0	0	Ejido Allende	La Trinitaria	Normal: 13

Programa Operativo de Moscas
Actividades a Entradas de la Plaga 2023

Semana 40 (del 01 al 07 de octubre de 2023)

Entradas	Especímenes			Fecha		Cuad.	km²	Total Detec.	Trampas						Captura						Total fértiles	Muestreo				Liberación terr. (mill.)	Kg. destruidos	Estaciones cebo	Spinosad mezcla (l)		Ubicación del brote		Tipo de trampeo
	L	H	M	Revisión/Colecta	Identificación				Inst.	Prog.	Rev.	%Rev.	CE	CF	EM	EH	Total Estériles	MTDe	FM	FH		núm.	kg.	Larvas de C.c.	Lug.				Aérea	Terr.	Lugar	Municipio	
232344	0	1	1	29/09/2023	29/09/2023	03,18	59	2	9	9	9	100.00%	0	1	0	0	0	0	0	1	1	1	0.174	0	1	0	10	0	0	0	Santa Rita	La Trinitaria	Normal: 9
232345	0	2	0	29/09/2023	29/09/2023	03,18	69	2	16	16	16	100.00%	0	2	0	0	0	0	1	1	2	1	0.048	0	1	0	0	0	0	0	Santa Rita	La Trinitaria	Normal: 13, Delimitación: 3
232346	0	0	1	28/09/2023	29/09/2023	-06,13	15	1	37	36	35	97.22%	2	0	2	0	2	0.01	0	0	0	1	0.052	0	1	0	3	0	0	25	Cafetal Rancho Nueva Linda	La Concordia	Normal: 37
232347	0	0	1	27/09/2023	29/09/2023	-04,11	8	1	14	14	14	100.00%	0	0	0	0	0	0	0	0	0	0	0	0	0	0	6	0	0	30	Barrio Santa María	Capitán Luis Ángel Vidal	Normal: 14
232348	0	1	0	02/10/2023	03/10/2023	-04,14	92	1	22	22	16	72.73%	5	1	10	0	10	0.09	0	1	1	0	0	0	0	0	0	0	0	0	Vereda a Rancho Lopez	Ángel Albino Corzo	Normal: 21, Delimitación: 1
232349	0	0	1	02/10/2023	03/10/2023	02,25	27	1	19	19	19	100.00%	1	1	1	0	1	0.01	1	0	1	0	0	0	0	0	0	0	0	0	Benito Juarez Bulwa	Ocosingo	Normal: 13, Intensivo: 6
232350	0	1	0	02/10/2023	03/10/2023	-02,27	97	1	4	4	4	100.00%	0	1	0	0	0	0	0	1	1	12	0.394	0	1	0	0	0	0	30	Amaquil	Tenejapa	Normal: 4
232351	0	2	0	02/10/2023	03/10/2023	01,26	68	2	43	35	35	100.00%	3	2	3	0	3	0.01	2	2	4	0	0	0	0	0	0	0	0	0	Sacrificio La Esperanza	Ocosingo	Normal: 18, Intensivo: 25
232352	0	1	0	02/10/2023	03/10/2023	03,19	25	1	46	46	46	100.00%	0	7	0	0	0	0	5	3	8	0	0	0	0	0	0	24	0	0	Independencia	La Independencia	Normal: 26, Delimitación: 8, Intensivo: 12
232353	0	0	1	03/10/2023	04/10/2023	-04,20	29	1	19	19	19	100.00%	0	1	0	0	0	0	1	0	1	0	0	0	0	0	0	0	0	0	Colonia Miguel Hidalgo	Venustiano Carranza	Normal: 5, Delimitación: 12, Intensivo: 2
232354	0	0	1	03/10/2023	04/10/2023	03,17	2	1	28	28	28	100.00%	0	1	0	0	0	0	1	0	1	0	0	0	0	0	0	0	0	0	Barrio Pamala	La Trinitaria	Normal: 20, Delimitación: 6, Intensivo: 2
232355	0	1	0	03/10/2023	04/10/2023	02,20	47	1	37	37	37	100.00%	7	2	8	0	8	0.03	3	1	4	8	0.724	0	1	0	0	1	0	0	Villahermosa Yaluma	Comitán de Dominguez	Normal: 25, Delimitación: 12
232356	2	0	0	04/10/2023	04/10/2023	-01,22	20	2	5	4	4	100.00%	0	0	0	0	0	0	0	0	0	6	0.232	2	1	0	5	0	0	2.5	Amatenango Del Valle	Amatenango del Valle	Normal: 5
232357	0	1	0	03/10/2023	04/10/2023	-01,27	60	1	12	12	12	100.00%	1	1	1	0	1	0.01	0	1	1	6	0.554	0	2	0	0	0	0	0	Ejido Nichtehel	San Juan Cancuc	Normal: 6, Intensivo: 6
232358	0	3	3	04/10/2023	05/10/2023	04,19	60	6	29	29	28	96.55%	0	4	0	0	0	0	10	8	18	0	0	0	0	0	0	0	0	0	Ejido el Calvario	La Independencia	Normal: 29
232359	0	1	0	04/10/2023	05/10/2023	03,19	69	1	36	36	35	97.22%	0	5	0	0	0	0	11	9	20	0	0	0	0	0	0	0	0	0	Ejido el Calvario	La Independencia	Normal: 32, Delimitación: 4
232360	0	0	1	04/10/2023	05/10/2023	02,18	31	1	8	5	5	100.00%	0	1	0	0	0	0	1	0	1	0	0	0	0	0	0	0	0	0	Izlapa	Comitán de Dominguez	Normal: 7, Intensivo: 1
232361	0	1	0	02/10/2023	05/10/2023	03,17	79	1	29	29	28	96.55%	0	1	0	0	0	0	0	1	1	0	0	0	0	0	0	0	0	0	Ejido Chihuahua	La Trinitaria	Normal: 23, Delimitación: 4, Intensivo: 2
232362	0	0	1	03/10/2023	04/10/2023	01,28	75	1	76	76	76	100.00%	49	1	864	0	864	1.62	1	0	1	0	0	0	0	0	0	0	0	0	Ejido Bachajón Barrio Bakel Te El	Chilón	Normal: 28, Intensivo: 48
232363	0	1	0	03/10/2023	04/10/2023	-01,08	98	1	60	60	60	100.00%	41	1	1135	1	1136	2.62	0	1	1	0	0	0	0	0	0	0	0	0	Parcela Agua Prieta	Motozintla	Normal: 56, Intensivo: 4
232364	0	1	0	03/10/2023	04/10/2023	00,07	36	1	112	105	102	97.14%	17	2	31	0	31	0.04	1	1	2	0	0	0	0	0	0	0	0	0	Finca Chanjul	Motozintla	Normal: 55, Intensivo: 50, Comprobación: 7
232365	0	1	0	05/10/2023	06/10/2023	02,19	0	1	20	20	20	100.00%	0	5	0	0	0	0	3	3	6	0	0	0	0	0	0	0	0	0	Poblado Quija	Comitán de Dominguez	Normal: 13, Intensivo: 7
232366	0	0	2	05/10/2023	06/10/2023	02,19	48	2	22	22	22	100.00%	1	1	1	0	1	0.01	2	0	2	1	0.2	0	1	0	0	0	0	0	Yocnajab el Rosario	Comitán de Dominguez	Normal: 21, Intensivo: 1
232367	0	1	1	04/10/2023	06/10/2023	00,28	74	2	40	40	40	100.00%	32	2	851	1	852	3.04	2	1	3	1	0.034	0	1	0	0	0	0	0	Sitala	Sitalá	Normal: 22, Intensivo: 18
232368	0	0	1	04/10/2023	06/10/2023	00,07	37	1	88	88	86	97.73%	11	2	18	0	18	0.03	1	1	2	0	0	0	0	0	0	0	0	0	Finca Guadalupe Zaju	Tapachula	Normal: 48, Intensivo: 40
232369	0	1	0	04/10/2023	06/10/2023	00,07	31	1	96	91	90	98.90%	34	1	520	0	520	0.85	0	1	1	0	0	0	0	0	0	0	0	0	Finca Irlanda	Tapachula	Normal: 60, Intensivo: 31, Comprobación: 5
232370	0	3	1	06/10/2023	06/10/2023	03,19	72	4	6	3	3	100.00%	0	1	0	0	0	0	1	3	4	0	0	0	0	0	0	0	0	0	Guadalupe Quistaj	Comitán de Dominguez	Normal: 6
232371	0	0	1	06/10/2023	06/10/2023	04,18	81	1	16	16	16	100.00%	0	2	0	0	0	0	1	1	2	0	0	0	0	0	0	0	0	0	San Diego	La Trinitaria	Normal: 11, Delimitación: 3, Intensivo: 2
232372	0	0	1	05/10/2023	06/10/2023	-05,28	7	1	10	9	9	100.00%	0	1	0	0	0	0	1	0	1	0	0	0	0	0	0	76	0	30	Cafetal de Yuquin	El Bosque	Normal: 10
232373	0	0	1	05/10/2023	06/10/2023	-03,13	90	1	41	41	41	100.00%	23	2	225	0	225	0.78	2	0	2	0	0	0	0	0	0	0	0	0	Ejido la Lucha	Montecristo de Guerrero	Normal: 33, Delimitación: 8
TOTAL	1581	8012	13875					23468	14653	14502	12240	84.40%	2980	205	42000	10	42010	0.48546	245	140	385	1329	122.559	21	420	0	10289.54	46292	0	16810.45			

Entradas transitorias de la plaga de Guatemala.
Entradas a erradicar esta semana.

Nota 1: La suma aritmética de trampas instaladas (86,786) se refiere a las trampas que cada entrada tiene instaladas en su área de delimitación, pero en realidad solo están instaladas (14,342) ya que comparten (72,444).

Programa Operativo de Moscas
Altas y Bajas de Entradas de la Plaga

Semana 40 (del 01 al 07 de octubre de 2023)

Altas

Entradas	Lugar	Municipio	Cuad	km	Area	L	H	M	Fecha de Alta	Trampa	Tipo de Trampeo	Muestreo	Latitud	Longitud	Subcentro	Observaciones
232348	Vereda a Rancho Lopez	Ángel Albino Corzo	-04,14	92	LIBRE C/LIB	0	1	0	03/10/2023	Fase IV	Normal		15.74642	-92.69312	Jaltenango	
232349	Benito Juarez Bulwa	Ocosingo	02,25	27	LIBRE	0	0	1	03/10/2023	Fase IV	Intensivo		16.800924	-92.08849	Ocosingo	
232350	Amaquil	Tenejapa	-02,27	97	LIBRE	0	1	0	03/10/2023	Fase IV	Normal		16.915605	-92.45856	Ocosingo	
232351	Sacrificio La Esperanza	Ocosingo	01,26	68	LIBRE	0	2	0	03/10/2023	Fase IV	Normal		16.852293	-92.16745	Ocosingo	
232352	Independencia	La Independencia	03,19	25	LIBRE	0	1	0	03/10/2023	Fase IV	Normal		16.257469	-92.01219	Egipto	
232353	Colonia Miguel Hidalgo	Venustiano Carranza	-04,20	29	LIBRE	0	0	1	04/10/2023	Jackson	Intensivo		16.3495	-92.62922	Egipto	
232354	Barrio Pamala	La Trinitaria	03,17	2	LIBRE	0	0	1	04/10/2023	Fase IV	Normal		16.099225	-92.0421	Egipto	
232355	Villahermosa Yaluma	Comitán de Dominguez	02,20	47	LIBRE	0	1	0	04/10/2023	Jackson	Normal		16.331876	-92.085	Egipto	
232356	Amatenango Del Valle	Amatenango del Valle	-01,22	20	LIBRE	2	0	0	04/10/2023			Sistematico	16.53228	-92.43129	Egipto	
232357	Ejido Nichtehel	San Juan Cancuc	-01,27	60	LIBRE	0	1	0	04/10/2023	Fase IV	Intensivo		16.947587	-92.42975	Ocosingo	
232358	Ejido el Calvario	La Independencia	04,19	60	LIBRE	0	3	3	05/10/2023	Fase IV	Normal		16.22452	-91.96918	Egipto	
232359	Ejido el Calvario	La Independencia	03,19	69	LIBRE	0	1	0	05/10/2023	Fase IV	Normal		16.224745	-91.97219	Egipto	
232360	Izlapa	Comitán de Dominguez	02,18	31	LIBRE	0	0	1	05/10/2023	Fase IV	Normal		16.154761	-92.14569	Egipto	
232361	Ejido Chihuahua	La Trinitaria	03,17	79	LIBRE	0	1	0	05/10/2023	Fase IV	Normal		16.031931	-91.97341	Egipto	
232362	Ejido Bachajon Barrio Bakel Te El	Chilón	01,28	75	LIBRE C/LIB	0	0	1	04/10/2023	Fase IV	Intensivo		17.026161	-92.19332	Ocosingo	SE ENCONTRÓ UNA ALA DE Ceratitis capitata (Wiedemann).
232363	Parcela Agua Prieta	Motozintla	-01,08	98	LIBRE C/LIB	0	1	0	04/10/2023	Fase IV	Normal		15.201261	-92.36244	Belisario Dominguez	
232364	Finca Chanjul	Motozintla	00,07	36	LIBRE	0	1	0	04/10/2023	Fase IV	Normal		15.16596	-92.28506	Tapachula	
232365	Poblado Quija	Comitán de Dominguez	02,19	0	LIBRE	0	1	0	06/10/2023	Fase IV	Normal		16.27562	-92.14982	Egipto	
232366	Yocnajab el Rosario	Comitán de Dominguez	02,19	48	LIBRE	0	0	2	06/10/2023	Jackson	Normal		16.23776	-92.08086	Egipto	
232367	Sitala	Sitalá	00,28	74	LIBRE C/LIB	0	1	1	06/10/2023	Fase IV	Intensivo		17.027032	-92.30104	Ocosingo	
232368	Finca Guadalupe Zaju	Tapachula	00,07	37	LIBRE	0	0	1	06/10/2023	Jackson	Intensivo		15.162788	-92.27896	Tapachula	
232369	Finca Irlanda	Tapachula	00,07	31	LIBRE	0	1	0	06/10/2023	Fase IV	Normal		15.169071	-92.33734	Tapachula	
232370	Guadalupe Quistaj	Comitán de Dominguez	03,19	72	LIBRE	0	3	1	06/10/2023	Fase IV	Normal		16.21644	-92.04327	Egipto	
232371	San Diego	La Trinitaria	04,18	81	LIBRE	0	0	1	06/10/2023	Fase IV	Normal		16.113437	-91.96168	Egipto	
232372	Cafetal de Yuquin	El Bosque	-05,28	7	LIBRE	0	0	1	06/10/2023	Fase IV	Normal		17.092067	-92.74197	Villaflores	
232373	Ejido la Lucha	Montecristo de Guerrero	-03,13	90	LIBRE C/LIB	0	0	1	06/10/2023	Fase IV	Normal		15.65539	-92.61986	Jaltenango	
220028(A7)	Barrio Los Vertientes	La Trinitaria	03,18	70	LIBRE	0	0	2	06/10/2023	Fase IV	Delimitación		16.123859	-92.06129	Egipto	
220036(A28)	Ejido Justo Sierra	Las Margaritas	03,22	0	LIBRE	0	0	1	04/10/2023	Jackson	Normal		16.544809	-92.05905	Egipto	
220816(A12)	Ejido Álvaro Obregón	La Trinitaria	05,17	3	LIBRE	0	1	0	06/10/2023	Fase IV	Intensivo		16.092968	-91.84486	Egipto	
220816(A12)	Ejido Álvaro Obregón	La Trinitaria	05,17	3	LIBRE	0	1	0	06/10/2023	Fase IV	Delimitación		16.093297	-91.841	Egipto	
220999(A11)	Buena Vista	La Independencia	03,19	47	LIBRE	0	1	1	04/10/2023	Fase IV	Normal		16.24363	-91.98988	Egipto	
230044(A19)	Ejido el Naranjo	La Independencia	05,19	88	LIBRE	0	0	1	04/10/2023	Jackson	Normal		16.201869	-91.79568	Egipto	
230083(A18)	Ejido Vicente Guerrero	Las Margaritas	07,21	81	LIBRE	0	1	0	04/10/2023	Fase IV	Delimitación		16.385906	-91.67482	Egipto	
230083(A18)	Ejido Vicente Guerrero	Las Margaritas	07,21	81	LIBRE	0	1	0	04/10/2023	Jackson	Normal		16.384922	-91.67581	Egipto	
230083(A18)	Ejido Vicente Guerrero	Las Margaritas	07,21	81	LIBRE	0	1	0	04/10/2023	Fase IV	Delimitación		16.385344	-91.67787	Egipto	
230083(A18)	Ejido Vicente Guerrero	Las Margaritas	07,21	81	LIBRE	0	0	1	04/10/2023	Jackson	Normal		16.384897	-91.67243	Egipto	
230083(A18)	Ejido Vicente Guerrero	Las Margaritas	07,21	81	LIBRE	0	1	0	06/10/2023	Fase IV	Intensivo		16.386886	-91.67081	Egipto	
230096(A7)	Barrio Santa Cecilia	Tzimol	01,18	17	LIBRE	0	0	1	04/10/2023	Fase IV	Normal		16.175087	-92.18444	Egipto	
230210(A18)	Chimalapa	El Porvenir	01,10	72	LIBRE	0	3	12	03/10/2023	Fase IV	Normal		15.399704	-92.23201	Belisario Dominguez	

Programa Operativo de Moscas
Altas y Bajas de Entradas de la Plaga

Semana 40 (del 01 al 07 de octubre de 2023)

Altas

Entradas	Lugar	Municipio	Cuad	km	Area	L	H	M	Fecha de Alta	Trampa	Tipo de Trampeo	Muestreo	Latitud	Longitud	Subcentro	Observaciones
230225(A22)	Nueva Rosita	La Trinitaria	06,17	5	LIBRE	0	2	0	06/10/2023	Fase IV	Normal		16.09105	-91.73669	Egipto	
230234(A3)	Villahermosa Yaluma	Comitán de Dominguez	02,20	38	LIBRE	0	0	3	04/10/2023	Fase IV	Normal		16.341495	-92.0806	Egipto	
230245(A19)	Cafetal de la Ranchería la Gloria	La Independencia	08,18	37	LIBRE	0	0	2	04/10/2023	Fase IV	Intensivo		16.15464	-91.52614	Egipto	
230245(A19)	Cafetal de la Ranchería la Gloria	La Independencia	08,18	37	LIBRE	0	1	1	04/10/2023	Fase IV	Intensivo		16.155927	-91.52715	Egipto	
230255(A15)	Cafetal de San Antonio Buena Vista	La Independencia	07,18	33	LIBRE	0	1	4	06/10/2023	Fase IV	Normal		16.153503	-91.65971	Egipto	
230255(A15)	Cafetal de San Antonio Buena Vista	La Independencia	07,18	33	LIBRE	0	0	1	06/10/2023	Jackson	Intensivo		16.153603	-91.66184	Egipto	
230256(A16)	Cafetal del Ejido Plan de Ayala	La Independencia	07,19	66	LIBRE	0	7	1	06/10/2023	Fase IV	Normal		16.21755	-91.62871	Egipto	
230274(A17)	Camino a La Tarraya	Ángel Albino Corzo	-03,13	69	LIBRE C/LIB	0	0	1	02/10/2023	Fase IV	Delimitación		15.678053	-92.53823	Jaltenango	
230274(A17)	Camino a La Tarraya	Ángel Albino Corzo	-03,13	69	LIBRE C/LIB	1	0	0	03/10/2023			Dirigido	15.678053	-92.53823	Jaltenango	
230275(A3)	Barrio Sacsalum	Las Margaritas	03,20	68	LIBRE	0	1	0	06/10/2023	Fase IV	Intensivo		16.314351	-91.98678	Egipto	
230299(A5)	Ejido Jalisco	Las Margaritas	04,21	30	LIBRE	0	0	1	04/10/2023	Jackson	Normal		16.431136	-91.9673	Egipto	
230321(A14)	Rancho el Palmar	La Trinitaria	03,16	4	LIBRE	0	0	1	04/10/2023	Jackson	Normal		16.00789	-92.02274	Egipto	
230328(A7)	Cafetal el Pinguino	La Concordia	-03,16	92	LIBRE	0	1	0	03/10/2023	Fase IV	Intensivo		15.92713	-92.6026	Jaltenango	
230330(A13)	Carmen Xhan	La Trinitaria	06,17	52	LIBRE	0	1	1	06/10/2023	Fase IV	Intensivo		16.04686	-91.75775	Egipto	
230333(A11)	Ejido Vicente Guerrero	Las Margaritas	05,16	6	LIBRE	0	0	1	05/10/2023	Fase IV	Normal		16.00594	-91.82035	Egipto	
230365(A3)	Venustiano Carranza	La Independencia	04,19	94	LIBRE	11	0	0	03/10/2023			Dirigido	16.190594	-91.93127	Egipto	
230365(A3)	Venustiano Carranza	La Independencia	04,19	94	LIBRE	0	1	0	05/10/2023	Fase IV	Normal		16.190217	-91.92523	Egipto	
230366(A19)	Cafetal del Ejido Tziscao	La Trinitaria	07,17	14	LIBRE	0	0	1	04/10/2023	Fase IV	Normal		16.088039	-91.64532	Egipto	
230375(A20)	Cafetal del Ejido Tziscao	La Trinitaria	07,17	13	LIBRE	0	0	1	04/10/2023	Jackson	Normal		16.086919	-91.65378	Egipto	
230390(A13)	Cafetal del Ejido Lucumilia	Ocosingo	01,27	73	LIBRE C/LIB	0	1	0	04/10/2023	Fase IV	Intensivo		16.940931	-92.2114	Ocosingo	
230400(A4)	Parcela el Naranjal	La Concordia	-03,16	91	LIBRE	0	1	0	03/10/2023	Fase IV	Normal		15.92489	-92.61098	Jaltenango	
230401(A3)	Terreno Rancho La Esperanza	Ángel Albino Corzo	-02,13	50	LIBRE C/LIB	0	0	1	04/10/2023	Fase IV	Delimitación		15.689932	-92.53108	Jaltenango	
230421(A9)	Cafetal de Rancho Platanillo	Honduras de la Sierra	-02,12	35	LIBRE	0	0	1	04/10/2023	Jackson	Delimitación		15.620132	-92.47952	Jaltenango	
230439(A6)	Cafetal del Ejido el Porvenir Agrarista	La Independencia	05,18	6	LIBRE	0	0	4	04/10/2023	Jackson	Delimitación		16.184662	-91.81366	Egipto	
230447(A5)	Camino a Delicias	Ángel Albino Corzo	-03,13	88	LIBRE C/LIB	0	0	1	03/10/2023	Fase IV	Normal		15.66005	-92.54704	Jaltenango	
230463(A13)	Fraccionamiento Vida Mejor	Mazapa De Madero	01,10	88	LIBRE	0	0	1	04/10/2023	Fase IV	Normal		15.392303	-92.17454	Belisario Dominguez	
230484(A19)	Ejido el Naranjo	La Independencia	05,19	89	LIBRE	0	2	3	04/10/2023	Fase IV	Normal		16.200408	-91.79276	Egipto	
230497(A13)	Ejido Lázaro Cárdenas	La Trinitaria	05,18	84	LIBRE	0	0	3	06/10/2023	Jackson	Normal		16.11116	-91.83448	Egipto	
230534(A12)	San Antonio Cimarron	La Trinitaria	06,17	23	LIBRE	0	0	1	06/10/2023	Fase IV	Normal		16.074043	-91.74938	Egipto	
230535(A17)	Cafetal del Ejido Antela	La Trinitaria	06,18	78	LIBRE	0	2	0	06/10/2023	Fase IV	Normal		16.117472	-91.70781	Egipto	
230535(A17)	Rancheria Antela	La Trinitaria	06,18	78	LIBRE	0	0	1	06/10/2023	Jackson	Normal		16.12377	-91.70744	Egipto	
230537(A16)	Cafetal de Antela	La Trinitaria	06,18	77	LIBRE	0	0	1	06/10/2023	Fase IV	Normal		16.12116	-91.71272	Egipto	
230537(A16)	Rancheria Antela	La Trinitaria	06,18	77	LIBRE	0	1	1	06/10/2023	Fase IV	Normal		16.123875	-91.71035	Egipto	
230570(A4)	Parcela Barrio San Sebastián	Las Margaritas	03,20	69	LIBRE	0	1	0	06/10/2023	Fase IV	Intensivo		16.313327	-91.97408	Egipto	
230599(A17)	Rio América	Las Margaritas	06,20	80	LIBRE	0	1	0	06/10/2023	Fase IV	Normal		16.289728	-91.77468	Egipto	
230608(A17)	Cafetal de San Antonio Buena Vista	La Independencia	07,18	44	LIBRE	0	0	1	06/10/2023	Jackson	Normal		16.144751	-91.65096	Egipto	
230608(A17)	Cafetal de San Antonio Buena Vista	La Independencia	07,18	44	LIBRE	0	1	4	06/10/2023	Fase IV	Normal		16.14398	-91.64869	Egipto	
230608(A17)	Cafetal de San Antonio Buenavista	La Independencia	07,18	44	LIBRE	0	0	1	06/10/2023	Fase IV	Intensivo		16.144225	-91.64667	Egipto	
230608(A17)	Cafetal de San Antonio Buenavista	La Independencia	07,18	44	LIBRE	0	1	0	06/10/2023	Fase IV	Normal		16.146825	-91.64732	Egipto	
230608(A17)	Cafetal de San Antonio Buena Vista	La Independencia	07,18	44	LIBRE	0	0	1	06/10/2023	Fase IV	Intensivo		16.14838	-91.64921	Egipto	

Programa Operativo de Moscas
Altas y Bajas de Entradas de la Plaga

Semana 40 (del 01 al 07 de octubre de 2023)

Altas

Entradas	Lugar	Municipio	Cuad	km	Area	L	H	M	Fecha de Alta	Trampa	Tipo de Trampeo	Muestreo	Latitud	Longitud	Subcentro	Observaciones
230608(A17)	Ejido San Antonio Buena vista	La Independencia	07,18	44	LIBRE	0	2	1	06/10/2023	Fase IV	Intensivo		16.150433	-91.65323	Egipto	
230610(A12)	Cafetal de San Antonio Buena Vista	La Independencia	07,18	43	LIBRE	0	2	1	06/10/2023	Fase IV	Intensivo		16.143315	-91.6554	Egipto	
230610(A12)	Cafetal de San Antonio Buena Vista	La Independencia	07,18	43	LIBRE	0	2	0	06/10/2023	Fase IV	Normal		16.14463	-91.6537	Egipto	
230614(A6)	Terreno de Ejido Altamira	Ángel Albino Corzo	-03,14	91	LIBRE C/LIB	0	1	0	05/10/2023	Fase IV	Normal		15.748277	-92.61375	Jaltenango	
230620(A13)	Ejido Vicente Guerrero	Las Margaritas	07,21	82	LIBRE	0	11	0	06/10/2023	Fase IV	Normal		16.380972	-91.669	Egipto	
230620(A13)	Ejido Vicente Guerrero	Las Margaritas	07,21	82	LIBRE	0	0	2	06/10/2023	Jackson	Intensivo		16.38322	-91.6671	Egipto	
230636(A3)	Barrio del cedro	Comitán de Dominguez	02,19	12	LIBRE	0	0	1	06/10/2023	Fase IV	Normal		16.26701	-92.13074	Egipto	
230647(A10)	Mazapa De Madero	Mazapa de Madero	01,10	87	LIBRE	0	1	0	04/10/2023	Fase IV	Normal		15.38815	-92.18607	Belisario Dominguez	
230658(A6)	Parcela Ejidal	Ángel Albino Corzo	-05,14	45	LIBRE C/LIB	0	0	1	04/10/2023	Fase IV	Normal		15.7892	-92.75987	Jaltenango	
230666(A11)	Ejido carmen Xhan	La Trinitaria	06,17	63	LIBRE	0	0	1	06/10/2023	Fase IV	Normal		16.043086	-91.75423	Egipto	
230673(A11)	La Primavera	La Independencia	04,19	51	LIBRE	0	3	7	04/10/2023	Fase IV	Normal		16.22846	-91.95501	Egipto	
230691(A14)	Cafetal Guadalupe Tepevac	Las Margaritas	08,20	45	LIBRE	0	4	1	06/10/2023	Fase IV	Intensivo		16.324868	-91.54449	Egipto	
230691(A14)	Cafetal Guadalupe Tepevac	Las Margaritas	08,20	45	LIBRE	0	0	1	06/10/2023	Fase IV	Normal		16.32394	-91.54535	Egipto	
230693(A1)	Parcela Barrio Buena Vista	Motozintla	00,09	75	LIBRE	0	0	1	04/10/2023	Fase IV	Normal		15.30575	-92.29885	Belisario Dominguez	
230701(A16)	Cafetal del Ejido Tziscao	La Trinitaria	07,17	3	LIBRE	0	1	0	06/10/2023	Fase IV	Intensivo		16.091218	-91.66064	Egipto	
230703(A16)	TC A Pinar Del Río	La Independencia	07,19	75	LIBRE	0	1	9	06/10/2023	Jackson	Normal		16.20995	-91.64121	Egipto	
230711(A11)	Ejido El Triunfo	La Independencia	05,19	81	LIBRE	0	2	2	06/10/2023	Fase IV	Intensivo		16.202913	-91.85897	Egipto	
230711(A11)	Ejido El Triunfo	La Independencia	05,19	81	LIBRE	0	0	3	06/10/2023	Jackson	Intensivo		16.1998	-91.85909	Egipto	
230716(A8)	Nueva Rosita	La Trinitaria	06,17	4	LIBRE	0	2	1	06/10/2023	Fase IV	Normal		16.091037	-91.7389	Egipto	
230718(A12)	Cafetal de Guadalupe Tepevac	Las Margaritas	08,20	46	LIBRE	0	0	2	06/10/2023	Jackson	Normal		16.325373	-91.53396	Egipto	
230719(A14)	Cafetal de Guadalupe Tepevac	Las Margaritas	08,20	55	LIBRE	0	1	0	06/10/2023	Fase IV	Intensivo		16.318817	-91.54427	Egipto	
230719(A14)	Cafetal Guadalupe Tepevac	Las Margaritas	08,20	55	LIBRE	0	1	0	06/10/2023	Fase IV	Intensivo		16.322503	-91.54512	Egipto	
230730(A12)	Anexo Morelia	Las Margaritas	02,22	55	LIBRE	0	3	0	09/10/2023	Fase IV	Normal		16.501021	-92.10882	Egipto	
230731(A8)	Ejido la Esperanza	La Trinitaria	05,18	30	LIBRE	0	0	1	06/10/2023	Jackson	Normal		16.156771	-91.87381	Egipto	
230731(A8)	Ejido la Esperanza	La Trinitaria	05,18	30	LIBRE	0	1	0	06/10/2023	Fase IV	Normal		16.15524	-91.86942	Egipto	
230732(A11)	Ejido la Esperanza	La Trinitaria	05,18	41	LIBRE	0	1	1	06/10/2023	Fase IV	Intensivo		16.151133	-91.86808	Egipto	
230732(A11)	Ejido la Esperanza	La Trinitaria	05,18	41	LIBRE	0	0	1	06/10/2023	Fase IV	Intensivo		16.147285	-91.8616	Egipto	
230732(A11)	Ejido la Esperanza	La Trinitaria	05,18	41	LIBRE	0	0	3	06/10/2023	Fase IV	Intensivo		16.147528	-91.86357	Egipto	
230862(A7)	Ejido El Triunfo	La Independencia	05,19	82	LIBRE	0	1	1	04/10/2023	Fase IV	Normal		16.19919	-91.85301	Egipto	
230869(A3)	Ranchería Concepción	La Independencia	05,19	50	LIBRE	0	1	0	04/10/2023	Fase IV	Normal		16.23284	-91.87612	Egipto	
230870(A10)	Ranchería Samaria	La Independencia	05,19	41	LIBRE	0	0	3	04/10/2023	Jackson	Normal		16.23616	-91.86189	Egipto	
230880(A5)	Ejido El Porvenir Agrarista	La Trinitaria	05,18	24	LIBRE	0	0	1	04/10/2023	Jackson	Intensivo		16.164765	-91.83631	Egipto	
230880(A5)	Ejido El Porvenir Agrarista	La Trinitaria	05,18	24	LIBRE	0	0	2	04/10/2023	Fase IV	Intensivo		16.162772	-91.83934	Egipto	
230902(A2)	Cafetal del Ejido el Porvenir Agrarista	La Independencia	05,18	5	LIBRE	0	1	0	06/10/2023	Fase IV	Normal		16.186128	-91.82456	Egipto	
230907(A15)	Cafetal de San Antonio Buena Vista	La Independencia	07,18	54	LIBRE	0	0	16	06/10/2023	Jackson	Normal		16.13887	-91.6467	Egipto	
230921(A10)	Rancho Bonito	Montecristo de Guerrero	-03,13	3	LIBRE C/LIB	0	0	1	04/10/2023	Jackson	Normal		15.73442	-92.5951	Jaltenango	UN ESPECIMEN FERTIL DE Ceratitis capitata (W.) CON IMPOSIBILIDAD DE REALIZAR ESTUDIO CITOHISTOLÓGICO, SOLO SE ENCONTRÓ UNA ALA.
230941(A8)	Rosario Tierra Blanca	La Trinitaria	06,17	24	LIBRE	0	0	1	06/10/2023	Jackson	Normal		16.07765	-91.74664	Egipto	
230942(A9)	Ejido San Lorenzo	La Trinitaria	06,18	81	LIBRE	0	0	2	06/10/2023	Jackson	Normal		16.11452	-91.76826	Egipto	
231022(A4)	Rancheria La Piedra	Ocosingo	02,25	32	LIBRE	0	2	0	03/10/2023	Fase IV	Normal		16.792719	-92.12885	Ocosingo	
231044(A2)	Barrio Sacsalum	Las Margaritas	03,20	67	LIBRE	0	0	1	06/10/2023	Fase IV	Intensivo		16.313962	-91.99463	Egipto	

Programa Operativo de Moscas
Altas y Bajas de Entradas de la Plaga

Semana 40 (del 01 al 07 de octubre de 2023)

Altas

Entradas	Lugar	Municipio	Cuad	km	Area	L	H	M	Fecha de Alta	Trampa	Tipo de Trampeo	Muestreo	Latitud	Longitud	Subcentro	Observaciones
231049(A13)	Cafetal de Rancheri-a Santa Fé	La Concordia	-06,14	37	LIBRE C/LIB	0	0	1	04/10/2023	Fase IV	Normal		15.8027	-92.8387	Jaltenango	
231071(A10)	Ejido Morelos	La Trinitaria	05,17	65	LIBRE	0	1	1	05/10/2023	Fase IV	Normal		16.03866	-91.82594	Egipto	
231074(A10)	Cafetal de San Antonio Buena Vista	La Independencia	07,18	34	LIBRE	0	0	2	06/10/2023	Jackson	Normal		16.15486	-91.65117	Egipto	
231075(A3)	Rancheria Santiago el Vertice	La Trinitaria	06,17	15	LIBRE	0	1	0	06/10/2023	Fase IV	Normal		16.081347	-91.73021	Egipto	
231081(A2)	Santa Elena	Las Margaritas	05,19	29	LIBRE	0	0	2	06/10/2023	Fase IV	Delimitación		16.253058	-91.79188	Egipto	
231082(A11)	Santa Elena	Las Margaritas	06,19	20	LIBRE	0	0	11	04/10/2023	Jackson	Delimitación		16.259619	-91.7815	Egipto	
231083(A15)	Santa Elena	Las Margaritas	06,19	30	LIBRE	0	0	8	04/10/2023	Jackson	Normal		16.251693	-91.77987	Egipto	
231083(A15)	Santa Elena	Las Margaritas	06,19	30	LIBRE	0	1	1	04/10/2023	Fase IV	Intensivo		16.247947	-91.77974	Egipto	
231094(A3)	Ejido Congregacion Virginia	Ocosingo	01,26	47	LIBRE	0	0	2	03/10/2023	Fase IV	Normal		16.875134	-92.17787	Ocosingo	IMPOSIBILIDAD DE REALIZAR ESTUDIO CITOHISTOLOGICO POR ABDOMEN EN DESCOMPOSICIÓN.
231257(A5)	Centro Corralito	Oxchuc	00,26	98	LIBRE	0	0	2	05/10/2023	Jackson	Normal		16.826332	-92.26785	Ocosingo	
231258(A1)	Cafetal de Cuxulja	Ocosingo	02,25	0	LIBRE	0	0	1	05/10/2023	Jackson	Intensivo		16.820512	-92.15335	Ocosingo	
231295(A3)	Camino a Vista Alegre	Montecristo de Guerrero	-04,13	94	LIBRE C/LIB	0	1	0	05/10/2023	Fase IV	Normal		15.65283	-92.6786	Jaltenango	
231303(A4)	Tramo Carretero al Ceñido	Ángel Albino Corzo	-03,12	12	LIBRE C/LIB	0	0	1	06/10/2023	Fase IV	Delimitación		15.63579	-92.60545	Jaltenango	UN MACHO FERTIL DE Ceratitis capitata (W.) CON IMPOSIBILIDAD DE REALIZAR ESTUDIO CITOHISTOLÓGICO, SOLO SE ENCONTRÓ LA CABEZA.
231309(A12)	Cafetal Finca la Victoria	Ángel Albino Corzo	-03,14	81	LIBRE C/LIB	0	0	1	05/10/2023	Fase IV	Delimitación		15.74919	-92.6139	Jaltenango	
231317(A14)	Santa Elena	Las Margaritas	06,19	31	LIBRE	0	1	1	06/10/2023	Fase IV	Normal		16.244989	-91.77388	Egipto	
231324(A3)	Felipe Angeles	Tzimol	01,17	92	LIBRE	0	1	0	06/10/2023	Fase IV	Normal		16.01414	-92.23038	Egipto	
231368(A10)	Ejido la Victoria	Marqués de Comillas	17,20	63	LIBRE	0	0	2	02/10/2023	C&C	Normal		16.304672	-90.71772	Marqués de Comillas	
231368(A10)	Ejido La Victoria	Marqués de Comillas	17,20	63	LIBRE	4	0	0	04/10/2023			Dirigido	16.30462	-90.71704	Marqués de Comillas	
231443(A5)	Cafetal Ejido Chulná	Ocosingo	00,26	9	LIBRE C/LIB	0	1	0	04/10/2023	Fase IV	Normal		16.909837	-92.25108	Ocosingo	IMPOSIBILIDAD DE REALIZAR ESTUDIO CITOHISTOLOGICO POR AUSENCIA DE ABDOMEN.
231476(A9)	Parcela De Madero	Motozintla	-01,09	31	LIBRE C/LIB	0	1	1	05/10/2023	Fase IV	Normal		15.345503	-92.42798	Belisario Dominguez	
231509(A6)	Santa Cruz El Recreo	Sitalá	00,28	61	LIBRE C/LIB	0	0	1	06/10/2023	Jackson	Normal		17.037241	-92.33149	Ocosingo	IMPOSIBILIDAD DE REALIZAR ESTUDIO CITOHISTOLOGICO POR ABDOMEN EN DESCOMPOSICIÓN.
231514(A12)	El Corchalito Ejido Nueva Palestina	Ángel Albino Corzo	-05,14	84	LIBRE C/LIB	0	0	1	04/10/2023	Fase IV	Normal		15.757055	-92.76824	Jaltenango	
231514(A12)	El Corchalito Ejido Nueva Palestina	Ángel Albino Corzo	-05,14	84	LIBRE C/LIB	0	1	0	04/10/2023	Fase IV	Normal		15.756102	-92.7678	Jaltenango	
231515(A5)	Ejido Zacualtipán	Maravilla Tenejapa	10,19	96	LIBRE	0	0	1	04/10/2023	Jackson	Intensivo		16.18785	-91.34446	Egipto	
231534(A3)	Parcelas Barrio Linda Vista	Huixtla	-02,08	85	LIBRE	0	2	0	04/10/2023	Fase IV	Normal		15.21286	-92.48435	Belisario Dominguez	
231562(A1)	Santa Ana el Oriente	La Trinitaria	07,18	62	LIBRE	0	0	1	06/10/2023	Fase IV	Normal		16.13246	-91.66589	Egipto	
231564(A6)	Ejido las Perlas	Las Margaritas	09,21	77	LIBRE	0	0	1	05/10/2023	C&C	Intensivo		16.386754	-91.43067	Ocosingo	
231588(A1)	Poblado Quija	Comitán de Dominguez	02,19	1	LIBRE	0	0	1	06/10/2023	Fase IV	Normal		16.27845	-92.14601	Egipto	
231593(A6)	Barrio Guadalupe	Socoltenango	03,20	58	LIBRE	0	0	1	06/10/2023	Fase IV	Intensivo		16.319226	-91.9864	Egipto	
231593(A6)	Barrio Santa Cecilia	Tzimol	03,20	58	LIBRE	0	0	1	06/10/2023	Fase IV	Intensivo		16.318195	-91.98827	Egipto	
231619(A4)	Finca Victoria	Huixtla	-01,08	1	LIBRE C/LIB	0	1	0	03/10/2023	Fase IV	Normal		15.27983	-92.42934	Belisario Dominguez	
231629(A5)	Paraje Nailchen	San Juan Cancuc	-01,26	40	LIBRE C/LIB	0	1	0	04/10/2023	Fase IV	Delimitación		16.871442	-92.4287	Ocosingo	
231636(A7)	Rancho las Gardenias	La Concordia	-06,14	20	LIBRE	0	0	1	05/10/2023	Fase IV	Normal		15.811243	-92.90139	Jaltenango	
231640(A7)	Saltillo	Las Margaritas	04,21	72	LIBRE	0	1	0	04/10/2023	Fase IV	Delimitación		16.39356	-91.94966	Egipto	
231640(A7)	Saltillo	Las Margaritas	04,21	72	LIBRE	0	0	2	04/10/2023	Jackson	Delimitación		16.392228	-91.94917	Egipto	
231640(A7)	Saltillo	Las Margaritas	04,21	72	LIBRE	0	0	1	04/10/2023	Jackson	Delimitación		16.393448	-91.94612	Egipto	
231644(A4)	Ejido Nueva Union	Benemerito de las Américas	16,17	8	LIBRE	0	0	2	02/10/2023	Fase IV	Normal		16.08538	-90.77261	Marqués de Comillas	
231644(A4)	Ejido Nueva Unión	Benemerito de las Américas	16,17	8	LIBRE	3	0	0	06/10/2023			Dirigido	16.08937	-90.77433	Marqués de Comillas	
231662(A10)	Cafetal Corchalito	Ángel Albino Corzo	-05,14	74	LIBRE C/LIB	0	1	0	03/10/2023	Fase IV	Delimitación		15.763017	-92.77104	Jaltenango	
231662(A10)	Cafetal Ejido Palestina	Ángel Albino Corzo	-05,14	74	LIBRE C/LIB	0	1	1	05/10/2023	Fase IV	Normal		15.75988	-92.76976	Jaltenango	

Programa Operativo de Moscas
Altas y Bajas de Entradas de la Plaga

Semana 40 (del 01 al 07 de octubre de 2023)

Altas

Entradas	Lugar	Municipio	Cuad	km	Area	L	H	M	Fecha de Alta	Trampa	Tipo de Trampeo	Muestreo	Latitud	Longitud	Subcentro	Observaciones
231697(A8)	Parcela De Madero	Motozintla	-01,09	43	LIBRE C/LIB	0	0	1	03/10/2023	Fase IV	Normal		15.332754	-92.41259	Belisario Dominguez	
231740(A5)	Carretera a Rancheria Santa Fe las Brisas de	La Concordia	-06,14	18	LIBRE C/LIB	0	1	0	05/10/2023	Fase IV	Normal		15.8139	-92.824	Jaltenango	
231753(A6)	Cafetal de Centro Corralito	Oxchuc	00,26	99	LIBRE	0	0	1	05/10/2023	Fase IV	Intensivo		16.824482	-92.25386	Ocosingo	
231775(A1)	Cafetal El Porvenir	Ángel Albino Corzo	-05,14	78	LIBRE C/LIB	0	0	1	02/10/2023	Fase IV	Normal		15.7671	-92.73749	Jaltenango	
231785(A1)	Barrio San José	La Trinitaria	03,18	60	LIBRE	0	1	0	04/10/2023	Fase IV	Normal		16.13112	-92.06142	Egipto	
231785(A1)	Barrio San José	La Trinitaria	03,18	60	LIBRE	0	0	1	06/10/2023	Fase IV	Delimitación		16.128705	-92.06225	Egipto	
231793(A4)	Emiliano Zapata	La Independencia	04,18	0	LIBRE	0	0	1	05/10/2023	Jackson	Intensivo		16.18109	-91.96587	Egipto	
231793(A4)	Emiliano Zapata	La Independencia	04,18	0	LIBRE	0	0	1	06/10/2023	Fase IV	Intensivo		16.182762	-91.96486	Egipto	
231800(A5)	Carretera a Rancheria Santa Fe de Ejido	La Concordia	-06,14	27	LIBRE C/LIB	0	0	1	04/10/2023	Fase IV	Normal		15.8052	-92.8367	Jaltenango	
231800(A5)	Cafetal de Rancheria Santa fe	La Concordia	-06,14	27	LIBRE C/LIB	0	0	1	04/10/2023	Fase IV	Delimitación		15.8045	-92.839	Jaltenango	
231820(A5)	Cafetal de Santa Rosa	Las Margaritas	05,19	3	LIBRE	0	6	0	06/10/2023	Fase IV	Normal		16.27199	-91.8473	Egipto	
231826(A8)	Cafetal Rancheria Guadalajara Palestina	Ángel Albino Corzo	-05,14	44	LIBRE C/LIB	0	0	1	04/10/2023	Fase IV	Delimitación		15.78795	-92.7683	Jaltenango	
231842(A1)	Barrio La Siete Esquina	Comitán de Dominguez	02,19	22	LIBRE	0	2	0	06/10/2023	Fase IV	Normal		16.258044	-92.13143	Egipto	
231906(A1)	San Marcos	La Independencia	04,19	80	LIBRE	0	1	0	05/10/2023	Fase IV	Normal		16.205705	-91.96724	Egipto	
231910(A4)	Carretera Ejido Nueva Palestina a Rancho las	Ángel Albino Corzo	-05,14	48	LIBRE C/LIB	0	1	0	04/10/2023	Fase IV	Normal		15.78695	-92.73187	Jaltenango	
231926(A4)	Rancho Los Limones	Tapachula	00,07	1	LIBRE C/LIB	0	0	2	06/10/2023	Jackson	Normal		15.190944	-92.33359	Tapachula	
231930(A2)	Carretera Zona Guineo Morado Ejido Nueva	Ángel Albino Corzo	-05,14	47	LIBRE C/LIB	0	0	1	04/10/2023	Fase IV	Normal		15.79276	-92.73946	Jaltenango	UN ESPECIMEN FERTIL DE Ceratitis capitata (W.) CON IMPOSIBILIDAD DE REALIZAR ESTUDIO CITOHISTOLÓGICO, SOLO SE ENCONTRÓ ALAS.
231949(A2)	Barrio Centro	Las Margaritas	03,19	24	LIBRE	0	0	1	04/10/2023	Fase IV	Intensivo		16.254007	-92.02645	Egipto	
231983(A4)	Restaurant La Cascada	Ocosingo	02,25	1	LIBRE	0	1	0	05/10/2023	Fase IV	Normal		16.82302	-92.13977	Ocosingo	
232002(A7)	El Capricho	La Concordia	-03,16	72	LIBRE	0	1	1	03/10/2023	Fase IV	Normal		15.94093	-92.59854	Jaltenango	
232026(A2)	Tramo Carretero Finca Monte Verde	Ángel Albino Corzo	-05,14	39	LIBRE C/LIB	0	0	1	06/10/2023	Jackson	Normal		15.79695	-92.72105	Jaltenango	
232030(A4)	Parcelas Ejido Estrella Roja	Huixtla	-02,08	6	LIBRE C/LIB	0	0	1	04/10/2023	Jackson	Normal		15.278631	-92.47521	Belisario Dominguez	
232034(A7)	Independencia	La Independencia	03,19	36	LIBRE	0	1	0	04/10/2023	Fase IV	Normal		16.252385	-92.00683	Egipto	
232049(A4)	Centro Corralito	Oxchuc	00,26	88	LIBRE	0	0	1	05/10/2023	Fase IV	Intensivo		16.833144	-92.26646	Ocosingo	
232078(A3)	Ejido las Perlas	Las Margaritas	09,21	78	LIBRE	0	0	1	05/10/2023	C&C	Intensivo		16.388869	-91.42692	Ocosingo	IMPOSIBILIDAD DE REALIZAR ESTUDIO CITOHISTOLOGICO POR ABDOMEN EN DESCOMPOSICIÓN.
232108(A4)	Carretera el Raspon del Ejido Queretaro	Ángel Albino Corzo	-05,14	32	LIBRE C/LIB	0	0	1	02/10/2023	Fase IV	Normal		15.79527	-92.78638	Jaltenango	
232167(A6)	Ejido Nuevo Sonora	La Concordia	-03,18	41	LIBRE	0	0	1	04/10/2023	C&C	Normal		16.152502	-92.61649	Jaltenango	
232188(A3)	Poblado Ejido La Reforma	Ocosingo	04,27	46	LIBRE	0	0	3	05/10/2023	C&C	Intensivo		16.961967	-91.90169	Ocosingo	
232196(A1)	Barrio Cruz Grande	Comitán de Dominguez	02,19	21	LIBRE	0	0	1	06/10/2023	Fase IV	Normal		16.259993	-92.14644	Egipto	
232218(A4)	Cafetal de Poblado Eden del Carmen	Ocosingo	02,25	43	LIBRE	0	1	2	03/10/2023	Fase IV	Normal		16.778763	-92.12244	Ocosingo	
232223(A1)	Propiedad Montevideo	Huixtla	-02,08	82	LIBRE	0	1	0	03/10/2023	Fase IV	Normal		15.21173	-92.50876	Belisario Dominguez	
232227(A2)	Abelardo Rodriguez	Comitán de Dominguez	01,21	81	LIBRE	0	1	0	04/10/2023	Fase IV	Normal		16.38159	-92.23914	Egipto	
232233(A1)	Ejido Ricardo Flores Magon	Villaflores	-14,20	86	LIBRE	0	0	1	06/10/2023	Fase IV	Delimitación		16.297892	-93.5911	Villaflores	
232236(A1)	Cafetal Plan de la Libertad Baja	La Concordia	-07,14	69	LIBRE	0	1	0	04/10/2023	Fase IV	Normal		15.774625	-92.90712	Jaltenango	
232238(A1)	Tramo Carretero Tacuba	Sitalá	00,28	52	LIBRE C/LIB	0	0	1	04/10/2023	Fase IV	Normal		17.042718	-92.31548	Ocosingo	
232243(A4)	Barrio 16 de Septiembre	La Independencia	03,19	34	LIBRE	0	0	1	04/10/2023	Fase IV	Intensivo		16.25196	-92.02583	Egipto	
232243(A4)	Barrio 16 de Septiembre	La Independencia	03,19	34	LIBRE	0	0	1	04/10/2023	Jackson	Intensivo		16.252404	-92.02396	Egipto	
232243(A4)	Barrio San Sebastian	La Independencia	03,19	34	LIBRE	0	0	1	04/10/2023	Fase IV	Intensivo		16.25155	-92.02181	Egipto	
232273(A2)	Ejido La Ilusion	Las Margaritas	02,23	49	LIBRE	0	0	1	04/10/2023	Fase IV	Delimitación		16.597031	-92.06991	Egipto	
232273(A2)	Ejido La Ilusion	Las Margaritas	02,23	49	LIBRE	0	1	0	04/10/2023	Fase IV	Delimitación		16.598212	-92.06862	Egipto	

Programa Operativo de Moscas
Altas y Bajas de Entradas de la Plaga

Semana 40 (del 01 al 07 de octubre de 2023)

Altas

Entradas	Lugar	Municipio	Cuad	km	Area	L	H	M	Fecha de Alta	Trampa	Tipo de Trampeo	Muestreo	Latitud	Longitud	Subcentro	Observaciones
232273(A2)	Ejido La Ilusion	Las Margaritas	02,23	49	LIBRE	0	0	1	04/10/2023	Fase IV	Delimitación		16.597812	-92.06686	Egipto	
232306(A2)	Santa Elena	Las Margaritas	05,19	39	LIBRE	0	0	4	04/10/2023	Jackson	Delimitación		16.249153	-91.78583	Egipto	
232306(A2)	Santa Elena	Las Margaritas	05,19	39	LIBRE	0	2	0	04/10/2023	Fase IV	Delimitación		16.248671	-91.78742	Egipto	
232306(A2)	Santa Elena	Las Margaritas	05,19	39	LIBRE	0	0	1	06/10/2023	Fase IV	Delimitación		16.250707	-91.79072	Egipto	
232310(A1)	Parcelas Ejido Estrella Roja	Escuintla	-02,08	25	LIBRE C/LIB	0	0	1	03/10/2023	Fase IV	Normal		15.26812	-92.47866	Belisario Dominguez	
232314(A1)	Rancheria Guadalupe Poicol	Chilón	03,27	7	LIBRE	0	0	1	06/10/2023	Fase IV	Normal		16.997711	-91.99313	Ocosingo	
232320(A1)	Barrio Chen Wakax	San Juan Cancuc	-01,26	36	LIBRE	0	1	2	05/10/2023	Fase IV	Intensivo		16.880693	-92.37307	Ocosingo	
232324(A1)	Ejido La Ilusion	Las Margaritas	02,23	48	LIBRE	0	0	1	04/10/2023	Fase IV	Delimitación		16.598795	-92.0726	Egipto	
232336(A1)	Buena Vista San Gaspar	Motozintla	00,09	76	LIBRE C/LIB	0	0	1	05/10/2023	Jackson	Intensivo		15.31191	-92.2878	Belisario Dominguez	
232343(A1)	Ejido Allende	La Trinitaria	03,18	65	LIBRE	0	0	2	06/10/2023	Fase IV	Normal		16.13109	-92.01225	Egipto	
232345(A1)	Santa Rita	La Trinitaria	03,18	69	LIBRE	0	1	0	06/10/2023	Fase IV	Normal		16.13253	-91.97579	Egipto	
					Total	**21**	**140**	**245**								

Bajas

Entradas	Lugar	Municipio	Cuad	km	Area	L	H	M	Fecha de Alta	Trampa	Tipo de Trampeo	Muestreo	Latitud	Longitud	Subcentro	
230056	Parcela De El Portal	Frontera Comalapa	02,13	1	LIBRE C/LIB	0	0	1	15/02/2023	Fase IV	Normal		15.683346	-92.107829	Comalapa	
230079	Cafetal Del Barrio Zacatonal	Amatenango de la Frontera	01,12	1	LIBRE C/LIB	0	1	0	01/03/2023	Jackson	Normal		15.57651	-92.18609	Comalapa	
230111	T C Comalapa a Paso Hondo	Frontera Comalapa	02,13	1	LIBRE	0	1	0	10/03/2023	Fase IV	Normal		15.69614	-92.07307	Comalapa	
230115	Nuevo Michoacán	Amatenango de la Frontera	02,12	1	LIBRE C/LIB	0	0	1	10/03/2023	Jackson	Normal		15.60762	-92.14021	Comalapa	
230144	Ejido Quetzalcóalt 2da. Sección	Benemérito de las Américas	19,19	1	LIBRE	0	0	1	27/03/2023	C&C	Intensivo		16.22964	-90.50423	Marqués de Comillas	
230257	Ejido Lomantan	Las Margaritas	03,21	2	LIBRE C/LIB	0	0	1	27/04/2023	Jackson	Delimitación		16.428381	-92.059433	Egipto	
230283	Señor del Pozo	Comitán de Dominguez	02,20	2	LIBRE	0	0	1	04/05/2023	Fase IV	Normal		16.30219	-92.10784	Egipto	
230295	San Jose	Motozintla	-01,09	0	LIBRE	0	1	0	04/05/2023	Fase IV	Normal		15.34627	-92.36295	Belisario Dominguez	
230307	Parcela del Ejido Perlas del Grijalva	La Concordia	-01,17	1	LIBRE	0	1	0	05/05/2023	Panel Amarillo	Normal		16.019314	-92.439164	Comalapa	
230309	Parcela Del Jocote	Frontera Comalapa	03,13	1	LIBRE	0	1	0	05/05/2023	Fase IV	Normal		15.696031	-92.002904	Comalapa	
230431	Parcela Del Ejido Santa Rita	Frontera Comalapa	03,13	1	LIBRE	0	1	0	17/05/2023	Fase IV	Intensivo		15.670024	-92.052984	Comalapa	
230501	Parcela Cuauhtemoc	Frontera Comalapa	03,12	1	LIBRE	0	0	1	23/05/2023	Jackson	Delimitación		15.644626	-92.004169	Comalapa	
230602	Cafetal del Ejido Morelia	Altamirano	03,24	2	LIBRE C/LIB	0	1	0	01/06/2023	Fase IV	Intensivo		16.718728	-91.971404	Ocosingo	
230627	Guadalupe el Zapote	La Trinitaria	04,17	1	LIBRE	0	0	1	02/06/2023	Fase IV	Normal		16.03579	-91.94642	Egipto	
230638	Ejido San Antonio Las Flores	Ocosingo	01,26	2	LIBRE C/LIB	0	0	1	02/06/2023	Fase IV	Intensivo		16.82902	-92.16322	Ocosingo	
230649	Parcela De Huixnayal	Frontera Comalapa	02,12	1	LIBRE C/LIB	0	1	0	07/06/2023	Fase IV	Normal		15.64296	-92.10739	Comalapa	
230661	Viejo Chalam	Ocosingo	02,25	2	LIBRE	0	1	0	06/06/2023	Fase IV	Normal		16.779	-92.13443	Ocosingo	
230668	Tramo Carretero A Chihuahua	La Trinitaria	03,17	1	LIBRE	0	1	0	06/06/2023	Fase IV	Normal		16.01847	-92.00491	Egipto	
230684	Barrio Guadalupe	Altamirano	03,25	2	LIBRE	0	0	1	07/06/2023	Jackson	Normal		16.73679	-92.03069	Ocosingo	
230687	Unión Juárez	Unión Juárez	02,06	0	LIBRE	0	1	0	07/06/2023	Fase IV	Intensivo		15.06141	-92.08448	Tapachula	
230710	Parcela de Saltillo	Las Margaritas	04,21	2	LIBRE	0	0	2	09/06/2023	Jackson	Normal		16.41966	-91.89333	Egipto	

Programa Operativo de Moscas
Altas y Bajas de Entradas de la Plaga

Semana 40 (del 01 al 07 de octubre de 2023)

Bajas

Entradas	Lugar	Municipio	Cuad	km	Area	L	H	M	Fecha de Alta	Trampa	Tipo de Trampeo	Muestreo	Latitud	Longitud	Subcentro	Observaciones
230752	Parcela Barrio Las Salinas	Chicomuselo	00,14	1	LIBRE	0	2	0	10/06/2023	Fase IV	Normal		15.746377	-92.258285	Comalapa	
230764	Barrio Santa Rita	Frontera Comalapa	03,13	1	LIBRE C/LIB	0	1	0	10/06/2023	Fase IV	Delimitación		15.680063	-92.038163	Comalapa	
230809	Barrio San Juan	Frontera Comalapa	03,13	1	LIBRE	0	1	0	12/06/2023	Fase IV	Normal		15.665348	-91.995884	Comalapa	
230809	Barrio San Juan	Frontera Comalapa	03,13	1	LIBRE	0	1	0	12/06/2023	Fase IV	Normal		15.66493	-91.99837	Comalapa	
230817	Ojo De Agua Majagual	Frontera Comalapa	03,13	1	LIBRE	0	1	0	12/06/2023	Fase IV	Normal		15.71109	-92.04412	Comalapa	
230854	Tramo Carretero a Ángel Albino Corzo	Ángel Albino Corzo	-03,14	1	LIBRE C/LIB	0	1	0	13/06/2023	Fase IV	Intensivo		15.74201	-92.62661	Jaltenango	
230980	Parcela De Sabinalito	Frontera Comalapa	03,13	1	LIBRE	0	0	1	19/06/2023	Jackson	Normal		15.701515	-91.980709	Comalapa	
230981	El Paraíso	Mazapa De Madero	01,10	1	LIBRE	0	1	0	19/06/2023	Fase IV	Normal		15.385753	-92.196647	Belisario Dominguez	
230983	Frontera Comalapa	Frontera Comalapa	02,13	1	LIBRE	0	1	1	19/06/2023	Fase IV	Normal		15.668302	-92.136579	Comalapa	
230988	Bacantón 01	Mazapa De Madero	01,10	1	LIBRE	0	0	1	19/06/2023	Fase IV	Normal		15.395345	-92.171319	Belisario Dominguez	
230991	Barrio Nueva Independencia	Siltepec	-01,12	1	LIBRE	0	1	0	19/06/2023	Fase IV	Normal		15.60742	-92.365872	Comalapa	
231010	Nuevo Recuerdo	Amatenango de la Frontera	02,11	1	LIBRE C/LIB	0	1	0	19/06/2023	Fase IV	Normal		15.551021	-92.127557	Comalapa	
231032	Ejido El Progreso	Cacahoatán	01,06	0	LIBRE	0	1	0	21/06/2023	Fase IV	Intensivo		15.08736	-92.19144	Tapachula	
231034	Cafetal del Ejido el Edén	Las Margaritas	07,20	2	LIBRE	0	2	2	21/06/2023	Fase IV	Intensivo		16.27929	-91.62659	Egipto	
231035	Parcela Ejido El Edén	Las Margaritas	07,19	1	LIBRE	0	0	2	21/06/2023	Jackson	Normal		16.272007	-91.62322	Egipto	
231039	Cafetal San Isidro	Las Margaritas	07,20	2	LIBRE	0	1	0	21/06/2023	Fase IV	Normal		16.330014	-91.647739	Egipto	
231107	Crucero Tanchivil	Chilón	03,28	2	LIBRE	0	0	1	23/06/2023	Panel Amarillo	Normal		17.083567	-91.980235	Ocosingo	
231114	Las Champas	Frontera Comalapa	03,13	1	LIBRE	0	0	1	22/06/2023	Jackson	Normal		15.64947	-91.99023	Comalapa	
231130	Lagunetas	Frontera Comalapa	03,13	1	LIBRE	0	2	0	23/06/2023	Fase IV	Normal		15.71776	-92.02079	Comalapa	
231162	Parcela Finca Ventanas	Motozintla	-01,08	0	LIBRE C/LIB	0	1	0	23/06/2023	Fase IV	Normal		15.24049	-92.37898	Belisario Dominguez	
231167	Barrio Santa Teresa	Chicomuselo	00,13	1	LIBRE	0	0	2	23/06/2023	Fase IV	Normal		15.72303	-92.26562	Comalapa	
231186	Cafetal De Nuevo Recuerdo	Amatenango de la Frontera	02,11	1	LIBRE C/LIB	0	1	0	26/06/2023	Fase IV	Delimitación		15.554282	-92.121349	Comalapa	
231187	Cafetal Ejido Cruz de Piedra	Siltepec	-01,12	1	LIBRE C/LIB	0	0	1	26/06/2023	Fase IV	Intensivo		15.586257	-92.366368	Comalapa	
231227	Ejido Benemérito 1ra. Sección	Benemérito de las Américas	17,23	2	LIBRE	0	1	0	28/06/2023	C&C	Normal		16.574534	-90.669779	Marqués de Comillas	
231229	Cafetal de Ranchería Egipto	La Trinitaria	08,18	1	LIBRE C/LIB	0	1	0	28/06/2023	Fase IV	Normal		16.133452	-91.551756	Egipto	
231261	Ejido Villahermosa	Motozintla	00,09	0	LIBRE C/LIB	0	1	0	28/06/2023	Fase IV	Normal		15.298948	-92.345654	Belisario Dominguez	
231276	Barrio la Puerta	Frontera Comalapa	02,13	1	LIBRE	0	0	1	28/06/2023	Fase IV	Delimitación		15.707603	-92.141975	Comalapa	
231318	Tramo Carretero a Angel Alvino Corzo	La Trinitaria	04,17	1	LIBRE	0	1	0	30/06/2023	Fase IV	Normal		16.043675	-91.93145	Egipto	
231370	Ejido La Corona	Marqués de Comillas	17,20	2	LIBRE	0	0	1	04/07/2023	C&C	Normal		16.3273	-90.69998	Marqués de Comillas	
231370	Ejido La Corona	Marqués de Comillas	17,20	2	LIBRE	0	0	1	04/07/2023	C&C	Normal		16.328982	-90.699442	Marqués de Comillas	
231428	Parcela El Portal	Frontera Comalapa	02,13	1	LIBRE C/LIB	0	0	1	05/07/2023	Jackson	Delimitación		15.672081	-92.088164	Comalapa	
231429	Cafetal Del Portal	Frontera Comalapa	02,13	1	LIBRE C/LIB	0	1	0	05/07/2023	Fase IV	Normal		15.672375	-92.084799	Comalapa	
231444	Ejido el Jardin	Simojovel	-03,29	2	LIBRE	0	0	1	07/07/2023	C&C	Normal		17.16357	-92.601362	Villaflores	
231469	Tramo Carretero Plan de Ayutla a Independencia	Ángel Albino Corzo	-03,13	1	LIBRE C/LIB	0	0	1	07/07/2023	Jackson	Normal		15.706816	-92.570388	Jaltenango	
231508	Parcela De Santo Domingo	Unión Juárez	02,06	0	LIBRE	0	0	1	12/07/2023	Fase IV	Normal		15.01895	-92.11617	Tapachula	
231523	Ejido Rodulfo Figueroa	Frontera Comalapa	03,15	1	LIBRE	0	0	1	12/07/2023	Fase IV	Delimitación		15.849254	-92.063696	Egipto	
231540	Barrio Guadalupe	Bella Vista	01,13	1	LIBRE C/LIB	0	0	1	11/07/2023	Fase IV	Intensivo		15.67406	-92.217357	Comalapa	
231566	Cafetal De Yaxoquintela	Ocosingo	06,26	2	LIBRE	0	0	2	13/07/2023	Fase IV	Normal		16.911226	-91.729284	Ocosingo	
231574	Tramo Carretero Al Chalan Rizo De Oro	La Concordia	-03,17	1	LIBRE	0	0	1	13/07/2023	Panel Amarillo	Normal		16.03871	-92.557707	Jaltenango	

Programa Operativo de Moscas
Altas y Bajas de Entradas de la Plaga

Semana 40 (del 01 al 07 de octubre de 2023)

Bajas

Entradas	Lugar	Municipio	Cuad	km	Area	L	H	M	Fecha de Alta	Trampa	Tipo de Trampeo	Muestreo	Latitud	Longitud	Subcentro	Observaciones
231601	Ejido Nuevo Paraiso	Marqués de Comillas	19,20	2	LIBRE	0	0	1	14/07/2023	C&C	Normal		16.29535	-90.56223	Marqués de Comillas	
231611	Finca Montevideo	Acacoyagua	-05,10	1	LIBRE	2	0	0	14/07/2023			Sistematico	15.415413	-92.743422	Escuintla	
231642	Ejido Quetzalcóalt 2da. Sección	Benemérito de las Américas	19,19	1	LIBRE	0	0	1	17/07/2023	Fase IV	Normal		16.23351	-90.50495	Marqués de Comillas	
231643	Ejido Frontera Corozal Barrio San Alfredo	Ocosingo	15,26	2	LIBRE	0	0	1	17/07/2023	C&C	Intensivo		16.81921	-90.88686	Marqués de Comillas	
231645	Ejido Nuevo Veracruz	Benemérito de las Américas	17,17	1	LIBRE	0	0	1	17/07/2023	C&C	Intensivo		16.085919	-90.684091	Marqués de Comillas	
231645	Ejido Nuevo Veracruz	Benemérito de las Américas	17,17	1	LIBRE	0	0	1	17/07/2023	C&C	Intensivo		16.085951	-90.685323	Marqués de Comillas	
231647	Ejido Nuevo Veracruz	Benemérito de las Américas	17,18	1	LIBRE	0	0	1	17/07/2023	C&C	Normal		16.08947	-90.68026	Marqués de Comillas	
231654	Zamora Pico de Oro	Marqués de Comillas	16,20	2	LIBRE	0	0	1	17/07/2023	C&C	Intensivo		16.328401	-90.762874	Marqués de Comillas	
231658	Camino a San Rafael	La Concordia	-03,17	1	LIBRE	0	0	1	19/07/2023	Panel Amarillo	Normal		16.017495	-92.599209	Jaltenango	
231687	La Sultana	Ocosingo	08,23	2	LIBRE	6	0	0	20/07/2023			Sistematico	16.62239	-91.56321	Ocosingo	
231691	Ejido Quiringüicharo	Marqués de Comillas	17,21	2	LIBRE	0	0	1	18/07/2023	C&C	Intensivo		16.42306	-90.71287	Marqués de Comillas	
231693	Camino cosechero del Ejido Nuevo Chihuahua	Benemérito de las Américas	19,20	2	LIBRE	0	0	1	18/07/2023	Fase IV	Delimitación		16.273831	-90.519871	Marqués de Comillas	
231723	Benemérito de las Américas Barrio Azufre	Benemérito de las Américas	18,22	2	LIBRE	0	1	0	21/07/2023	C&C	Normal		16.521724	-90.653064	Marqués de Comillas	
231725	Ejido Galacia	Marqués de Comillas	15,18	1	LIBRE	0	0	1	21/07/2023	C&C	Intensivo		16.161489	-90.856802	Marqués de Comillas	
231751	Terreno Ejido Ignacio Zaragoza	La Concordia	-03,17	1	LIBRE	0	0	1	24/07/2023	Fase IV	Delimitación		16.02432	-92.573429	Jaltenango	
231801	Ejido Nuevo Paraiso	Marqués de Comillas	19,20	2	LIBRE	0	0	1	27/07/2023	C&C	Intensivo		16.296337	-90.561574	Marqués de Comillas	
231802	Ejido Rio Salinas	Marqués de Comillas	17,18	1	LIBRE	0	0	1	26/07/2023	C&C	Normal		16.14226	-90.67129	Marqués de Comillas	
231830	Cafetal del Ejido Las Nubes	Maravilla Tenejapa	10,19	1	LIBRE	0	0	1	28/07/2023	Jackson	Intensivo		16.198313	-91.338099	Egipto	
231898	Ejido el Porvenir	Marqués de Comillas	17,19	1	LIBRE	0	0	1	02/08/2023	C&C	Normal		16.248696	-90.726004	Marqués de Comillas	
231915	El Corralito	Mazatán	-01,04	0	LIBRE	0	1	0	03/08/2023	Fase IV	Normal		14.90145	-92.42925	Tapachula	
231916	Ejido Reforma Agraria	Marqués de Comillas	15,19	1	LIBRE	0	0	1	03/08/2023	C&C	Normal		16.256827	-90.858484	Marqués de Comillas	
231924	Benemérito de las Américas Barrio Belisario Domínguez	Benemérito de las Américas	17,22	2	LIBRE	0	0	1	04/08/2023	C&C	Intensivo		16.520743	-90.659518	Marqués de Comillas	
					Total	**8**	**37**	**53**								

A=Acumulación

Programa Operativo de Moscas
Densidad de adultos voladores liberados por bloques (México)
Área libre

Semana 40 (del 01 al 07 de octubre de 2023)

Centro	Bloque	Área	Procedencia de pupa		Superficie (ha)	Procedencia de adulto liberado				Total	Densidad programada (moscas/ha)	Densidad Obtenida (moscas/ha)	Vuelos (núm.)	Observaciones
						México		Guatemala						
			México	Guatemala		Aéreo	Terrestre	Aéreo	Terrestre					
Soconusco	M1B	Libre	15,080,891	0	4,800	11,793,255	0	0	0	11,793,255	1,000	2,457	0.53	Los bloques que no alcanzaron y/o sobrepasaron su densidad es debido a condiciones de mal clima en bloques principales programados.
	M1C	Libre	20,226,400	0	6,800	15,817,043	0	0	0	15,817,043	1,000	2,326	0.53	
	M1E	Libre	50,009,438	0	9,761	40,380,083	0	0	0	40,380,083	500	4,137	1.06	
	M1S10A	Libre	23,400,071	0	9,707	18,392,455	0	0	0	18,392,455	1,500	1,895	0.53	
	M1S4A	Libre	27,370,407	0	13,000	21,403,659	0	0	0	21,403,659	1,000	1,646	0.53	
	M1X1	Libre	21,735,941	0	8,799	16,997,506	0	0	0	16,997,506	1,000	1,932	0.53	
	Subtotal		**157,823,148**	**0**	**52,867**	**124,784,001**	**0**	**0**	**0**	**124,784,001**			**3.71**	
Comalapa	M3A	Libre	1,922,240	17,244,452	8,237	1,562,781	0	12,904,181	0	14,466,962	1,500	1,756	0.53	No se liberaron los bloques M3G y M3J por condiciones adversas del clima. Los bloques que no alcanzaron y/o sobrepasaron su densidad es debido a condiciones de mal clima en bloques principales programados.
	M3B	Libre	19,322,938	0	3,579	15,728,872	0	0	0	15,728,872	1,000	4,395	0.53	
	M3C	Libre	14,307,627	0	7,660	11,646,409	0	0	0	11,646,409	1,500	1,520	0.53	
	M3D	Libre	0	10,291,762	2,760	0	0	7,768,191	0	7,768,191	2,000	2,815	0.53	
	M3D2	Libre	0	12,463,790	3,114	0	0	9,407,631	0	9,407,631	2,500	3,021	0.53	
	M3F	Libre	13,365,735	0	3,661	11,213,852	0	0	0	11,213,852	2,000	3,063	0.53	
	M3G	Libre	0	0	16,995	0	0	0	0	0	1,000	0	0.00	
	M3I	Libre	20,712,224	0	5,148	16,859,751	0	0	0	16,859,751	2,500	3,275	0.53	
	M3J	Libre	0	0	9,599	0	0	0	0	0	1,000	0	0.00	
	M3J1	Libre	4,344,473	0	1,925	3,645,013	0	0	0	3,645,013	3,000	1,894	0.53	
	M3N	Libre	20,413,366	0	4,725	16,596,067	0	0	0	16,596,067	2,500	3,512	0.53	
	M3S	Libre	19,998,103	0	3,264	16,258,458	0	0	0	16,258,458	2,000	4,981	0.53	
	Subtotal		**114,386,706**	**40,000,004**	**44,073**	**93,511,203**	**0**	**30,080,003**	**0**	**123,591,206**			**5.29**	
Frailesca	M4A	Libre	31,050,021	0	7,705	26,050,968	0	0	0	26,050,968	2,500	3,381	0.53	Los bloques que no alcanzaron y/o sobrepasaron su densidad es debido a condiciones de mal clima en bloques principales programados.
	M4B	Libre	62,574,845	0	24,703	51,606,580	0	0	0	51,606,580	1,500	2,089	1.06	
	M4I	Libre	44,362,696	0	18,400	37,220,302	0	0	0	37,220,302	1,500	2,023	0.53	
	M4J	Libre	10,193,965	0	1,925	8,012,457	0	0	0	8,012,457	3,000	4,162	0.53	
	Subtotal		**148,181,527**	**0**	**52,733**	**122,890,307**	**0**	**0**	**0**	**122,890,307**			**2.65**	
Ocosingo	M6E	Libre	69,621,001	0	17,119	55,589,664	0	0	0	55,589,664	2,500	3,247	1.06	Los bloques que no alcanzaron y/o sobrepasaron su densidad es debido a condiciones de mal clima en bloques principales programados.
	M6F	Libre	42,135,104	0	8,816	34,340,110	0	0	0	34,340,110	3,000	3,895	0.53	
	M6G	Libre	21,249,315	0	8,799	17,296,943	0	0	0	17,296,943	1,500	1,966	0.53	
	M6H	Libre	25,729,533	0	7,820	20,943,840	0	0	0	20,943,840	2,000	2,678	0.53	
	M6I	Libre	17,237,088	0	5,499	14,048,227	0	0	0	14,048,227	2,000	2,555	0.53	
	M6L33	Libre	38,985,431	0	9,654	31,695,155	0	0	0	31,695,155	2,500	3,283	0.53	
	Subtotal		**214,957,472**	**0**	**57,707**	**173,913,939**	**0**	**0**	**0**	**173,913,939**			**3.71**	
Total General			**635,348,853**	**40,000,004**	**207,380**	**515,099,450**	**0**	**30,080,003**	**0**	**545,179,453**			**15.35**	

Programa Operativo de Moscas
Densidad de control biológico (*Diachasmimorpha longicaudata*) liberado por bloque (México)
Área libre

Semana 40 (del 01 al 07 de octubre de 2023)

Centro	Bloque	Área	Cantidad de pupa		Superficie (Ha)	Cantidad de adultos		Total	Densidad Programada (parasitoides/ha)	Densidad Obtenida (parasitoides/ha)	Vuelos (núm.)	Observaciones
			Aéreo	Terrestre		Aéreo	Terrestre					
Frailesca	PRST15	Libre	9,519,778	0	2,498	6,701,924	0	6,701,924	1,000	2,683	0.53	
	PRST16	Libre	8,308,001	0	2,498	5,400,200	0	5,400,200	900	2,162	0.53	
	Subtotal		**17,827,779**	**0**	**4,996**	**12,102,124**	**0**	**12,102,124**			**1.06**	
Ocosingo	PRST11	Libre	8,594,650	0	2,485	5,294,305	0	5,294,305	900	2,131	0.53	
	PRST12	Libre	12,582,023	0	2,485	8,250,576	0	8,250,576	1,000	3,320	1.06	
			21,176,673	**0**	**4,970**	**13,544,881**	**0**	**13,544,881**			**1.59**	
Total General			**39,004,452**	**0**	**9,966**	**25,647,005**	**0**	**25,647,005**			**2.65**	

Programa Operativo de Moscas

Densidad de control biológico (*Diachasmimorpha longicaudata*), liberación terrestre (México)

Área libre

Semana 40 (del 01 al 07 de octubre de 2023)

Centro	Lugar	Liberación Terrestre		Observaciones
		Pupa	Adultos	
Soconusco	El Mango Rancho Bella Vista Progreso San Miguel Jalapa Nueva Independencia Parcela Benito Juarez El Plan Llano Grande Rancho Cuilco Finca Cuilco Terrenos San Cristobal Parcelas Del Ejido Nuevo Llano Grande Finca Montevideo Ejido Nueva Costa Rica Parcela Finca Eden Parcela Berriozabal Ejido Iturbide	1,200,000	850,800	Liberados en dispositivos "arturitos"
Comitán	Nuevo Llano Grande Barrio el Alto Ejido La Conquista Ejido El Triunfo La independencia Ejido Vicente Guerrero Barrio Guadalupe Yalishao Villahermosa Yaluma Ejido Yasha Barrio 5 de Mayo Buena Vista Venustiano Carranza Galeana El Rosario Ejido Plan de Ayala Cafetales de San Antonio Buena Vista Tramo Carretero al Triunfo Ejido Tziscao Ejido Belisario Domínguez Santa Rita Leningrado Cefetales De San Antonio Buena vista Ejido el Naranjo Independencia Cafetal de San Antonio Buena Vista Cafetal del Ejido Tziscao Barrio San José Cafetal de la Rancheria la Gloria Ejido Allende San Isidro Ejido Playas del Carmen San Miguel Barrio Santa Cecilia Barrio el Alto Ejido Porvenir Agrarista Barrio los ocotes Ejido Justo Sierra Barrio San José Cafetal de Belisario Dominguez Barrio Pozo Blanco Colonia Pamala Cafetal de San Antonio Buenavista Cafetal del Ejido Playas del Carmen Cafetal de Vicente Guerrero Ejido Tzinil Poblado San José El Puente Nuevo Saltillo Nueva Nicaragua Cafetal Guadalupe Tepeyac Cafetal del Ejido Vicente Guerrero Ejido El Porvenir Agrarista Cafetal del Ejido el Porvenir Agrarista Ejido 20 de Noviembre Ejido Lomantan Joaquin Miguel Gutiérrez Ejido Guadalupe Tepeyac Barrio Santo Domingo Laguna Kich chail Ejido Nuevo Villaflores Cafetal del Ejido Viejo Montecristo Barrio Centro Ejido Santa Cruz Otola	5,160,000	2,543,880	Liberados en dispositivos "arturitos"
Total		**6,360,000**	**3,394,680**	

Índices técnicos de control autocida
Área libre

Semana 40 (del 01 al 07 de octubre de 2023)

Centro	Bloque	Trampas							Moscas estériles recapturadas	MTD estéril
		Tipo de trampa	Instaladas (núm.)	Revisadas (núm.)	Extraviadas (núm.)	Con captura estéril		Días de exposición		
						(núm.)	%			
Soconusco	G1A	Jackson	1	1	0	1	100.00	7.00	2	0.2857
	M1B		27	27	0	20	74.07	7.00	1,148	6.0741
	M1C		27	27	0	24	88.89	7.00	1,269	6.7143
	M1E		33	33	0	20	60.61	8.36	288	1.0439
	M1S10A		49	49	0	47	95.92	6.80	3,251	9.7569
	M1S4A		68	68	0	64	94.12	7.26	2,074	4.2011
	M1X1		34	34	0	30	88.24	7.00	1,109	4.6597
	Sub-total jackson		**239**	**239**	**0**	**206**	**86.19**	**7.20**	**9,141**	**5.3100**
Frailesca	M4A	Jackson	26	25	0	21	84.00	7.00	553	3.1600
	M4B		74	74	0	68	91.89	7.00	1,871	3.6120
	M4I		70	67	0	60	89.55	7.03	2,909	6.1761
	M4J		9	9	0	9	100.00	7.00	180	2.8571
	Sub-total jackson		**179**	**175**	**0**	**158**	**90.29**	**7.01**	**5,513**	**4.4956**
Ocosingo	M6E	Jackson	86	83	1	63	75.90	7.00	812	1.3976
	M6F		24	22	2	17	77.27	7.00	353	2.2922
	M6G		17	17	0	17	100.00	7.00	883	7.4202
	M6H		23	22	1	15	68.18	7.27	280	1.7507
	M6I		10	9	0	5	55.56	6.78	112	1.8355
	M6L33		38	38	0	34	89.47	7.00	1,058	3.9774
	Sub-total jackson		**198**	**191**	**4**	**151**	**79.06**	**7.01**	**3,498**	**2.6132**
Total jackson			**843**	**605**	**4**	**515**	**85.12**	**5.30**	**18,152**	**5.6560**

Programa Operativo de Moscas
Índices técnicos de control autocida
Área libre

Semana 40 (del 01 al 07 de octubre de 2023)

Centro	Bloque	Trampas							Moscas estériles recapturadas	MTD estéril
		Tipo de trampa	Instaladas (núm.)	Revisadas (núm.)	Extraviadas (núm.)	Con captura estéril (núm.)	Con captura estéril %	Días de exposición		
Soconusco	G1A	Fase IV	2	2	0	2	100.00	7.00	26	1.8571
	M1B		140	138	2	51	36.96	7.00	678	0.7019
	M1C		158	158	0	103	65.19	7.01	1,363	1.2306
	M1E		49	49	0	11	22.45	8.02	47	0.1196
	M1S10A		253	253	0	184	72.73	6.78	4,031	2.3500
	M1S4A		280	280	0	186	66.43	7.12	1,890	0.9480
	M1X1		180	180	0	132	73.33	7.01	1,704	1.3505
	Sub-total fase IV		**1,062**	**1,060**	**2**	**669**	**63.11**	**7.13**	**9,739**	**1.2878**
Frailesca	M4A	Fase IV	107	103	0	60	58.25	7.00	565	0.7836
	M4B		408	404	0	254	62.87	7.02	2,445	0.8621
	M4I		274	264	1	165	62.50	7.02	1,503	0.8110
	M4J		37	37	0	29	78.38	7.00	459	1.7722
	Sub-total fase IV		**826**	**808**	**1**	**508**	**62.87**	**7.01**	**4,972**	**0.8778**
Ocosingo	M6E	Fase IV	394	372	2	158	42.47	7.00	1,003	0.3852
	M6F		126	124	2	54	43.55	7.00	200	0.2304
	M6G		71	71	0	54	76.06	6.97	796	1.6085
	M6H		128	123	1	30	24.39	7.03	66	0.0763
	M6I		63	60	2	11	18.33	6.83	33	0.0805
	M6L33		203	201	1	106	52.74	7.00	796	0.5657
	Sub-total fase IV		**985**	**951**	**8**	**413**	**43.43**	**6.97**	**2,894**	**0.4365**
Total fase IV			**3,832**	**2,819**	**11**	**1,590**	**56.40**	**5.28**	**17,605**	**1.1830**

Dirección General de Sanidad Vegetal
Dirección del Programa Nacional Moscas de la Fruta
Programa Operativo de Moscas
Bloques de liberación aérea de msocas estériles y parasitoides

Semana 40 (del 01 al 07 de octubre de 2023)

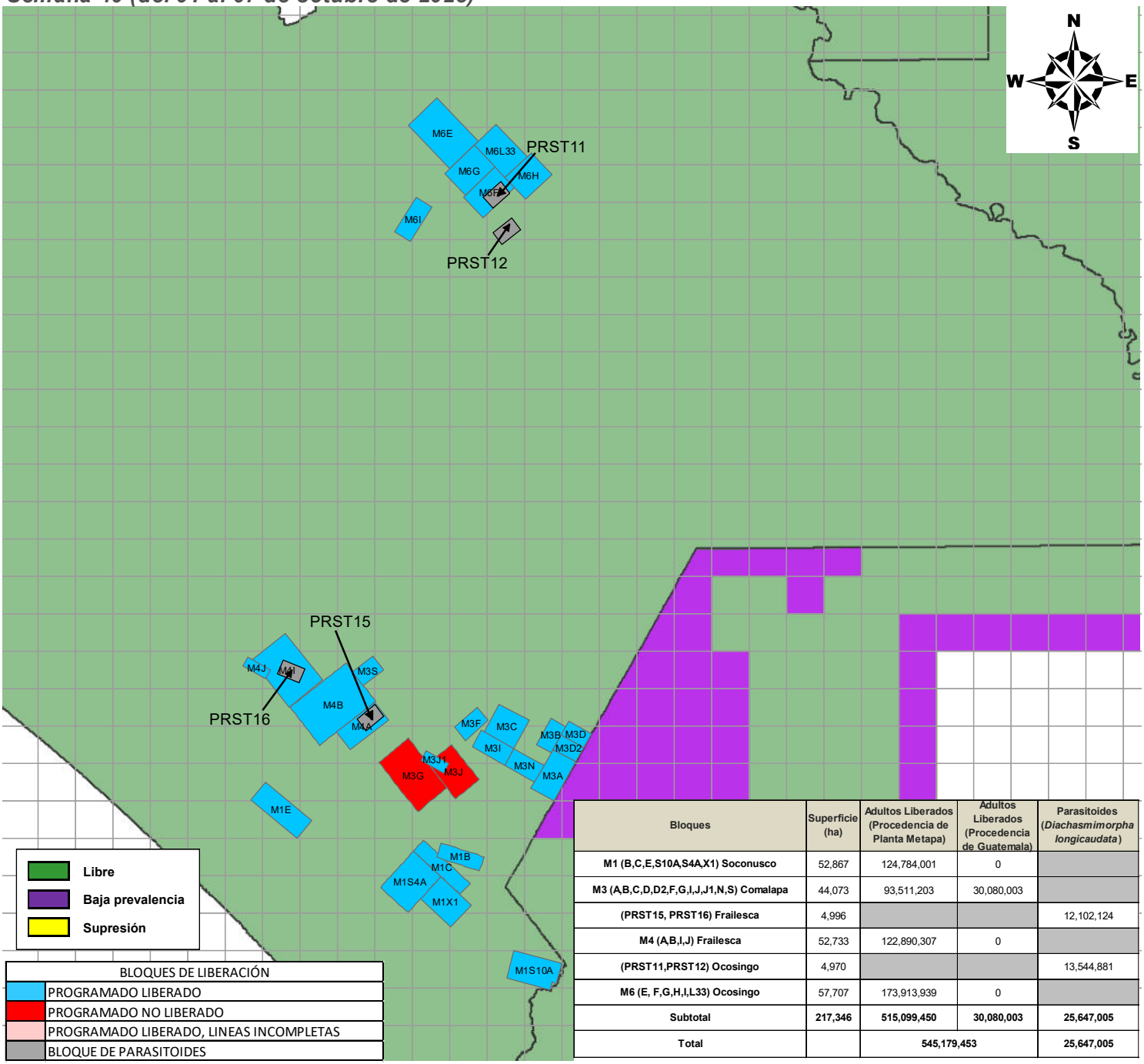

Bloques	Superficie (ha)	Adultos Liberados (Procedencia de Planta Metapa)	Adultos Liberados (Procedencia de Guatemala)	Parasitoides (*Diachasmimorpha longicaudata*)
M1 (B,C,E,S10A,S4A,X1) Soconusco	52,867	124,784,001	0	
M3 (A,B,C,D,D2,F,G,I,J,J1,N,S) Comalapa	44,073	93,511,203	30,080,003	
(PRST15, PRST16) Frailesca	4,996			12,102,124
M4 (A,B,I,J) Frailesca	52,733	122,890,307	0	
(PRST11,PRST12) Ocosingo	4,970			13,544,881
M6 (E, F,G,H,I,L33) Ocosingo	57,707	173,913,939	0	
Subtotal	**217,346**	**515,099,450**	**30,080,003**	**25,647,005**
Total		**545,179,453**		**25,647,005**

DGSV-DPNMF-POM-Departamento de Información.
Fecha de elaboración: Octubre 2023

0 20 40 80 120 160 Km

No está permitida la reproducción total o parcial de esta publicación, ni la transmisión de ninguna forma o por cualquier medio sin el permiso previo y por escrito de la institución.

Programa Operativo de Moscas
Analítica de Trampeo Normal

Semana 40 (del 01 al 07 de octubre de 2023)

Concepto	Área libre		Total
	Con liberación	Sin liberación	
Trampas instaladas (núm.)	3,230	15,381	18,611
Trampas programadas a revisar (núm.)	3,228	10,977	14,205
Trampas revisadas (núm.)	2,185	9,890	12,075
Trampas revisadas (%)	67.69	90.10	85.01
Trampas extraviadas (núm.)	4	98	102
Trampas extraviadas (%)	0.12	0.89	0.84
Días de exposición (núm.)	7.06	10.31	8.69
Trampas con mosca estéril	1,461	986	2,447
Trampas con mosca fértil	**28**	**98**	**126**
Moscas fértiles (núm.)	**31**	**228**	**259**
Moscas estériles (núm.)	27,034	6,963	33,997
Color naranja (núm.)	**25,803**	**6,749**	**32,552**
Moscas estériles destruidas (núm.)	1,231	214	1,445
Moscas estériles sin marca (núm.)	0	0	0
Eficiencia de marcaje (%)	100%	100%	100%

Programa Operativo de Moscas
Analítica de Muestreo de Frutos

Semana 40 (del 01 al 07 de octubre de 2023)

Concepto	Área libre		
	kg	Muestras (núm.)	Lugares visitados
Fruta disectada en el laboratorio	173.60	1,993	592
Muestreo sistemático	51.11	665	284
Muestreo dirigido	122.50	1,328	308
Rastreo de Frutos	0.00	0	0

Hospedantes	Muestreo sistemático		Muestreo dirigido		Rastreo de frutos	
	kg	Muestras (núm.)	kg	Muestras (núm.)	kg	Muestras (núm.)
Café	16.22	460	27.66	743	0.00	0
Guayaba	9.73	59	40.41	235	0.00	0
Pera	0.18	1	0.00	0	0.00	0
Naranja dulce	4.70	16	14.18	49	0.00	0
Naranja agria	4.06	13	4.71	19	0.00	0
Mandarina	2.02	10	2.03	12	0.00	0
Lima	2.34	10	4.79	21	0.00	0
Matazano-Zapote blanco	0.00	0	0.05	1	0.00	0
Limón mandarina	2.10	11	5.65	24	0.00	0
Toronja	0.66	2	0.00	0	0.00	0
Mango	0.20	1	0.89	3	0.00	0
Almendra tropical	0.22	4	0.55	5	0.00	0
Manzana	0.00	0	0.86	5	0.00	0
Chicozapote	0.23	2	0.58	3	0.00	0
Níspero	3.41	52	12.67	168	0.00	0
Ciruela roja-Jocote	1.69	12	2.04	20	0.00	0
Lima limón	0.84	3	0.16	1	0.00	0
Naranja lima	0.00	0	0.35	1	0.00	0
Pomelo	1.08	2	1.48	3	0.00	0
Carambola	0.56	3	2.37	9	0.00	0
Cuajilote	0.89	4	0.98	5	0.00	0
Café robusta	0.00	0	0.08	1	0.00	0
TOTAL	**51.11**	**665**	**122.50**	**1,328**	**0.00**	**0**

Hospedantes	Larvas de *Ceratitis capitata*			Larvas de *Anastrepha ssp*			Larvas de otras familias		
	Sistemático	Dirigido	Especial	Sistemático	Dirigido	Especial	Sistemático	Dirigido	Especial
Café	0	10	0	0	12	0	247	643	0
Guayaba	0	0	0	220	748	0	649	4617	0
Pera	0	0	0	0	0	0	0	0	0
Naranja dulce	0	0	0	68	225	0	0	113	0
Naranja agria	0	0	0	20	46	0	0	10	0
Mandarina	0	0	0	2	4	0	5	28	0
Lima	0	0	0	0	6	0	0	80	0
Matazano-Zapote blanco	0	0	0	0	0	0	0	22	0
Limón mandarina	0	0	0	5	13	0	0	13	0
Toronja	0	0	0	0	0	0	0	0	0
Mango	0	0	0	0	0	0	0	61	0
Almendra tropical	0	0	0	0	2	0	43	45	0
Manzana	0	0	0	0	0	0	0	44	0
Chicozapote	0	0	0	3	2	0	2	32	0
Níspero	0	11	0	2	24	0	536	1917	0
Ciruela roja-Jocote	0	0	0	30	17	0	111	283	0
Lima limón	0	0	0	9	0	0	14	0	0
Naranja lima	0	0	0	0	0	0	0	0	0
Pomelo	0	0	0	0	0	0	0	0	0
Carambola	0	0	0	0	0	0	0	38	0
Cuajilote	0	0	0	0	0	0	0	583	0
Café robusta	0	0	0	0	0	0	0	0	0
TOTAL	**0**	**21**	**0**	**359**	**1,099**	**0**	**1,607**	**8,529**	**0**

Programa Operativo de Moscas
Control Legal OISA-DGIF

Semana 40 (del 01 al 07 de octubre de 2023)

Puestos de cuarentena internacional	Actividades			
	Inspección a vehículos (núm.)	Inspección a personas (núm.)	Inspección a equipaje (núm.)	Fruta decomisada (kg)
Aeropuerto (vuelos nacionales e internacionales)	0	93	113	0.00
Ciudad Cuauhtémoc	0	0	0	0.00
Ciudad Hidalgo	833	1,937	2,467	0.00
Talismán	1,359	3,876	5,155	5.85
Total	**2,192**	**5,906**	**7,735**	**5.85**

Hospedantes	Fruta decomisada (kg)			
	Cd. Cuauhtémoc	Cd. Hidalgo	Talismán	Aeropuerto
Pera	0.00	0.00	0.45	0.00
Durazno	0.00	0.00	0.94	0.00
Naranja dulce	0.00	0.00	2.58	0.00
Mandarina	0.00	0.00	1.88	0.00
Total	**0.00**	**0.00**	**5.85**	**0.00**

Programa Operativo de Moscas

Trampeo Intensivo

Semana 40 (del 01 al 07 de octubre de 2023)

Actividad	Centro de Operaciones de Campo						Total
	Palenque	Comitán	Ocosingo	Comalapa	Frailesca	Soconusco	
Trampas en Operación (No)	427	741	2,049	223	100	556	**4,096**
Trampas Programadas a Revisar (No	390	722	1,797	223	99	545	**3,776**
Trampas Revisadas (No)	389	714	1,736	0	98	536	**3,473**
Trampas Revisadas (%)	99.74	98.89	96.61	0.00	98.99	98.35	**91.98**
Días de Exposición (No)	7.58	7.23	7.35	0.00	7.1	7.12	**7.31**
Trampas Extraviadas (No)	1	2	13	0	0	4	**20**
Trampas con Captura Estéril (No)	0	4	529	0	6	190	**729**
Trampas con Captura Estéril (%)	0.00	0.56	30.47	0.00	6.12	35.45	**20.99**
Moscas Estériles Capturadas (No)	0	4	5,121	0	84	2,230	**7,426**
M. T. D. Estéril	0.00000	0.00000	0.40134	0.00000	0.12141	0.58433	**0.29250**
Trampas con Captura Fertil (No)	0	36	12	0	1	2	**51**
Trampas con Captura Fertil (%)	0.00	4.99	0.67	0.00	1.02	0.37	**1.35**
Moscas Fértiles Capturadas (No)	0	58	17	0	1	2	**78**
M. T. D. Fértil	0.00000	0.01124	0.00133	0.00000	0.00145	0.00052	**0.00307**

Dirección General de Sanidad Vegetal
Dirección del Programa Nacional Moscas de la Fruta
Estatus de comunidades

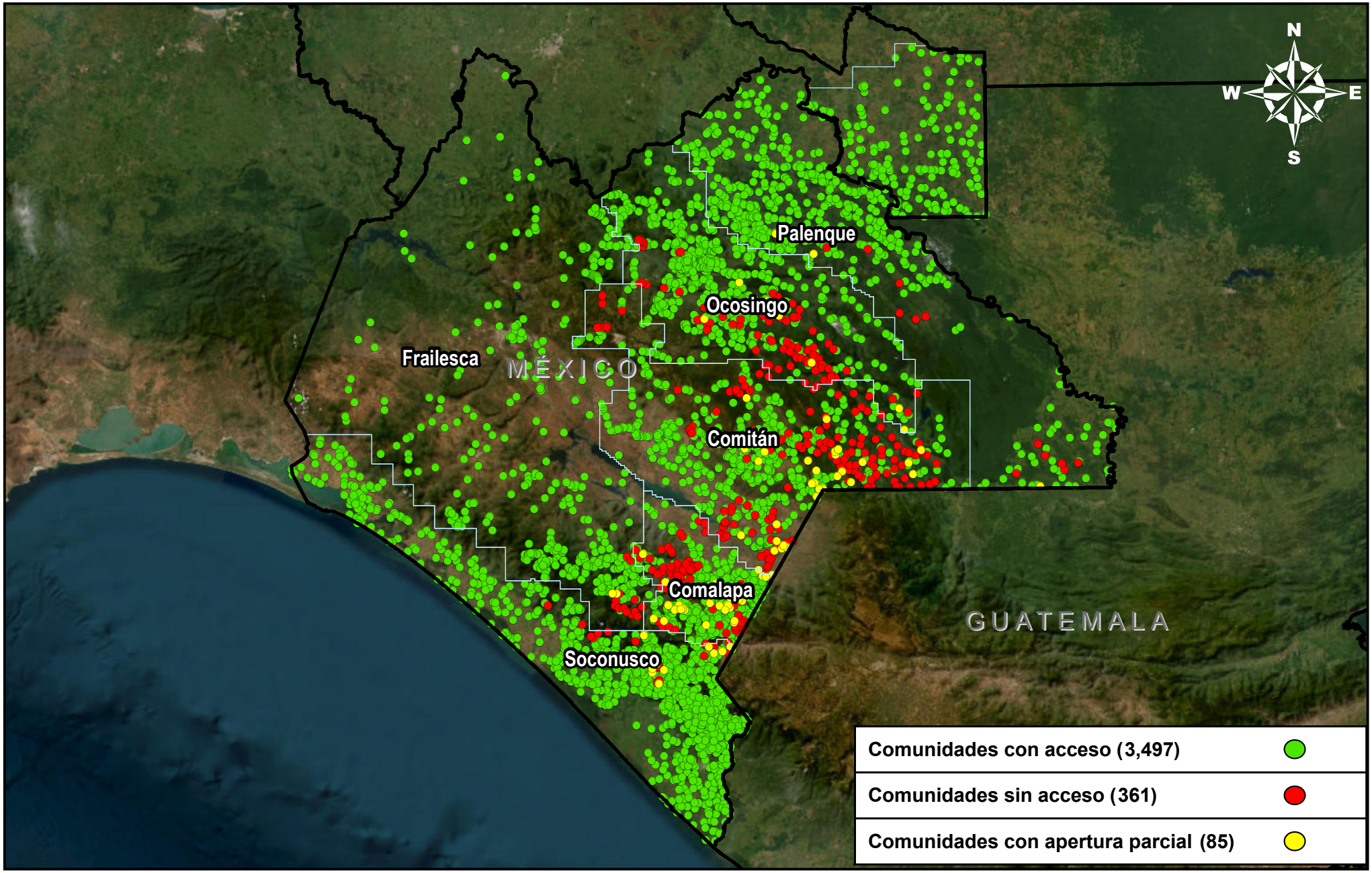

DGSV-DPNMF-POM-Departamento de Información.
Fecha de elaboración: Octubre 2023

0 15 30 60 90 120 Km

No está permitida la reproducción total o parcial de esta publicación, ni la transmisión de ninguna forma o por cualquier medio sin el permiso previo y por escrito de la institución.