AGRICULTURA
SECRETARÍA DE AGRICULTURA Y DESARROLLO RURAL

SENASICA
SERVICIO NACIONAL DE SANIDAD, INOCUIDAD Y CALIDAD AGROALIMENTARIA

Dirección del Programa Nacional de Moscas de la Fruta
Programa Operativo de Moscas
Departamento de Información

Informe de Operaciones de Campo en Chiapas

Semana núm. 37

(del 10 al 16 de septiembre de 2023)

2023 Año de Francisco VILLA

Índice

	Pág.
Concentrado general de actividades	1
Concentrado de actividades por centro de operaciones	2
Trampeo general por área y por centros de operaciones	3
Mapa de entradas de la plaga activas	4
Actividades a entradas de la plaga	5
Altas y bajas de entradas de la plaga	43
Densidad de adultos voladores liberados por bloque (México)	54
Densidad de control biológico (*Diachasmimorpha longicaudata*) liberación por bloque (México)	55
Densidad de control biológico (*Diachasmimorpha longicaudata*) liberación terrestre (México)	56
Indices técnicos de control autocida	57
Mapa de liberación de mosca estéril por bloque	59
Analítica de trampeo normal	60
Analítica de muestreo de frutos	61
Control legal (cuarentenas)	62
Trampeo intensivo	63
Estatus de comunidades	64

Programa Operativo De Moscas
Concentrado general de actividades

Semana 37 (del 10 al 16 de septiembre de 2023)

Actividad	Total general
Trampeo	
Trampas instaladas total (núm.)	**24,595**
Trampeo normal (núm.)	**18,615**
Trampas programadas a revisar (núm.)	13,926
Trampas revisadas (núm.)	13,560
Trampas revisadas (%)	97.37
Días de exposición (núm.)	9.63
Trampas extraviadas (núm.)	76
Trampas con captura fértil (núm.)	230
Moscas fértiles capturadas (núm.)	469
MTD fértil	0.00359
Trampeo de delimitación (núm.)	**1,728**
Trampas programadas a revisar (núm.)	1,660
Trampas revisadas (núm.)	1,607
Trampas revisadas (%)	96.81
Días de exposición (núm.)	7.06
Trampas extraviadas (núm.)	12
Trampas con captura fértil (núm.)	30
Moscas fértiles capturadas (núm.)	47
MTD fértil	0.00414
Trampeo de comprobación (núm.)	**127**
Trampas programadas a revisar (núm.)	120
Trampas Revisadas (núm.)	119
Trampas revisadas (%)	99.17
Días de exposición (núm.)	7.50
Trampas extraviadas (núm.)	1
Trampas con captura fértil (núm.)	0
Moscas fértiles capturadas (núm.)	0
MTD fértil	0
Trampeo intensivo (núm.)	**4,020**
Trampas programadas a revisar (núm.)	3,841
Trampas revisadas (núm.)	3,784
Trampas revisadas (%)	98.52
Días de exposición (núm.)	7.47
Trampas extraviadas (núm.)	13
Trampas con captura fértil (núm.)	72
Moscas fértiles capturadas (núm.)	109
MTD fértil	0.00386
Trampeo huertos de papaya (núm.)	**105**
Trampas programadas a revisar (núm.)	49
Trampas revisadas (núm.)	49
Trampas revisadas (%)	100.00
Días de exposición (núm.)	11.86
Trampas extraviadas (núm.)	0
Trampas con captura fértil (núm.)	0
Moscas fértiles capturadas (núm.)	0
MTD fértil	0.00000
Resultados	
Moscas fértiles capturadas total (núm.)	625
M.T.D. Fértil Total (núm)	0.00364
Muestreo de frutos	
Muestras de fruta programada (núm.)	1,786
Muestras de fruta colectada (núm.)	1,957
Muestras de fruta colectada (kg)	165.66
Muestras infestadas (núm.)	7
Muestras de fruta infestada (kg)	0.280
Larvas de *C. capitata* (núm.)	51
Larvas de *C. capitata* / kg de fruta colectada	0.30787
Lugares visitados (núm.)	642
Código de hospedante	1
Aspersiones terrestres	
Volumen asperjado terrestre (l)	25,228.40
Superficie programadas (ha)	5,045.68
Superficie asperjada (ha)	5,045.68
Spinosad utilizado (l)	10,091.36
Entradas programadas a tratar (núm.)	702
Entradas tratadas (núm.)	702
Estaciones Cebo Spinosad	
Estaciones-Cebo Instaladas	3,815
Estaciones-Cebo Instaladas esta semana	0
Spinosad Utilizados (Lts)	0.00
Estaciones-Cebo Recebadas (No)	257
Spinosad Utilizados (Lts)	12.85
Estaciones-cebo proteína hidrolizada	
Estaciones-cebo instaladas	64,817
Estaciones-cebo instaladas esta semana	1,020
Proteína hidrolizada utilizada (l)	306.00
Estaciones-cebo recebadas (núm.)	1,436
Proteína hidrolizada utilizada (l)	430.80
Control mecánico	
Fruta destruida (kg)	11,728.97
Control autocida	
Liberación terrestre (millones de adultos voladores)	0.00
Liberación aérea (millones de adultos voladores) México	478.41
Liberación aérea (millones de adultos voladores) Guatemala	0.00
Total liberado (millones de adultos voladores)	478.41
Trampas jackson con recaptura estéril (núm.)	753
Trampas jackson con recaptura estéril (%)	84.70
Moscas estériles recapturadas (jackson) (núm.)	24,452
MTD estéril (jackson)	3.89
Recapturas dentro de bloques + buffer 2 km (%)	94.98
Recapturas fuera de bloques (%)	5.02
Control biológico *(Diachasmimorpha longicaudata)*	
Pupa empacada (mill.)	44.44
Liberación terrestre (mill.)	4.65
Liberación aérea de adultos voladores (mill.)	20.23
Control legal	
Vehículos inspeccionados (núm.)	2,799.00
Fruta tratada (t)	0
Fruta decomisada (kg)	3.66
Entradas de la plaga durante la semana	
Detectadas esta semana (núm.)	32
A erradicar esta semana (núm.)	45
Activas en la semana (núm.)	2,126
Erradicadas del año a esta semana (núm.)	204
Acumuladas en el año (núm.)	2,289

Notas
- **Al finalizar la semana se tienen 2,081 entradas activas (1 detectadas en 2019, 38 detectadas en 2022 y 2,042 detectadas en 2023).**
- **Al finalizar la semana se han acumulado 505 entradas erradicadas (2 correspondiente al 2019, 2 correspondientes al 2021, 254 correspondientes al 2022 y 247 al 2023).**
- **No hubo liberación terrestre de adultos para esta semana.**

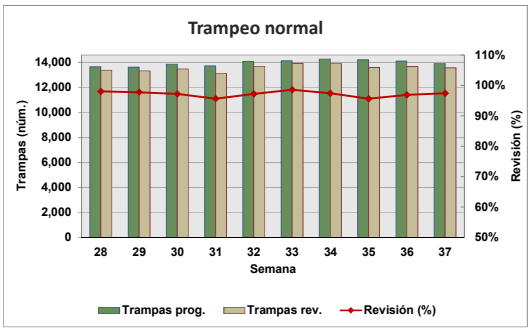

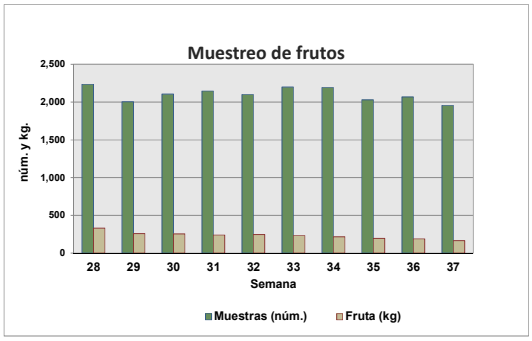

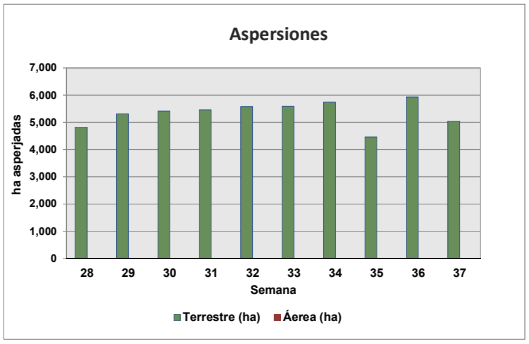

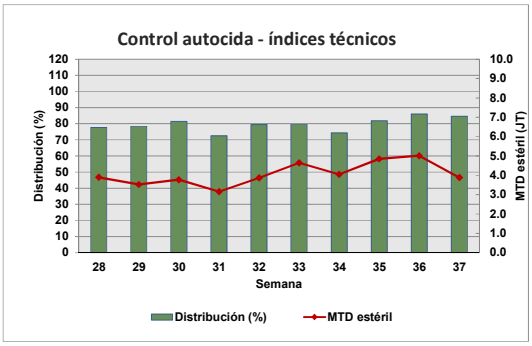

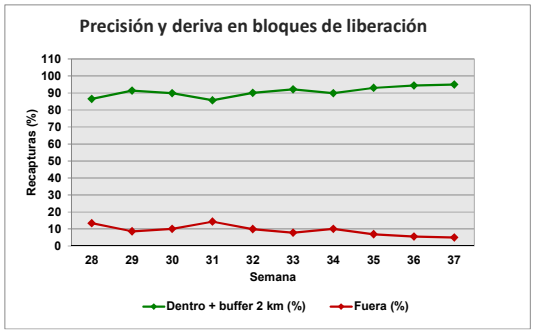

Motivo No Revisión	Trampas
Camino Sin Acceso	96
Enfermedad	28
Trampa Extraviada	102
Falla Mecánica	31
Falta de Personal	0
Problemas Sociales	220

Departamento de Información

Concentrado por Centro de Operaciones de Campo

Semana 37 (del 10 al 16 de septiembre de 2023)

Actividad	Centro de operaciones de campo						Total
	Palenque	Comitán	Comalapa	Frailesca	Ocosingo	Soconusco	
Trampeo Normal							
Trampas en Operación (No)	2,523	2,408	1,886	2,992	2,658	6,148	18,615
Trampas Programadas a Revisar (No)	1,329	2,248	1,863	2,059	2,112	4,315	13,926
Trampas Revisadas (No)	1,315	2,220	1,832	1,982	2,048	4,163	13,560
Trampas Revisadas (%)	99	99	98	96	97	96	97
Días de Exposición (No)	13	8	7	9	9	11	10
Trampas Extraviadas (No)	11	9	1	7	13	35	76
Trampas con Captura Estéril (No)	0	24	720	583	681	1,123	3,131
Trampas con Captura Estéril (%)	0	1	39	29	1,123	0	23
Moscas Estériles Capturadas (No)	0	54	9,137	11,742	11,555	14,460	46,948
M. T. D. Estéril	0	0	1	1	1	0	0
Trampas con Captura Fertil (No)	2	76	68	32	29	23	230
Trampas con Captura Fertil (%)	0	3	4	2	1	1	2
Moscas Fértiles Capturadas (No)	3	196	136	44	42	48	469
M. T. D. Fértil	0.00017	0.01128	0.01034	0.00234	0.00233	0.00105	0.00359
Muestreo de Frutos							
Muestras de Fruta Programada (No)	138	550	100	115	750	133	1,786
Muestras de Fruta Recolectada (No)	138	633	41	119	893	133	1,957
Volumen de Fruta Colectada (Kg)	22	73	7	16	36	11	166
Muestras Infestadas (No)	0	1	2	2	0	2	7
Muestras Infestadas (Kg)	0	0	0	0	0	0	0
Larvas de C. Capitata (No)	0	16	13	9	0	13	51
Larvas de C. Capitata / Kg de Fruta Colectada	0.00000	0.21809	1.94582	0.55542	0.00000	1.13626	0.30787
Lugares Visitados (No)	42	180	31	78	228	83	642
Km2 Muestreados	62	210	33	84	283	84	756
Código de Hospedante	0	1	1	1	0	1	1
Aspersiónes Terrestres							
Volumen Asperjado Terrestre (Lts)	1,520	3,900	3,488	4,860	4,656	6,805	25,228
Superficie Programadas (Ha)	304	780	698	972	931	1,361	5,046
Superficie Asperjada (Ha)	304	780	698	972	931	1,361	5,046
Spinosad Utilizado (Lts)	608	1,560	1,395	1,944	1,862	2,722	10,091
Entradas Programadas a Tratar (No)	41	230	108	147	112	64	702
Entradas Tratadas (No)	41	230	108	147	112	64	702
Estaciones-Cebo Spinosad							
Estaciones-Cebo en Operación	186	198	996	2,190	170	75	3,815
Estaciones-Cebo Instaladas esta semana	0	0	0	0	0	0	0
Spinosad Utilizados (Lts)	0	0	0	0	0	0	0
Estaciones-Cebo Recebadas (No)	31	0	226	0	0	0	257
Spinosad Utilizados (Lts)	2	0	11	0	0	0	13
Estaciones-Cebo Proteína Enzimática							
Estaciones-Cebo en Operación	1,192	11,549	26,866	12,755	8,632	3,823	64,817
Estaciones-Cebo Instaladas esta semana	0	0	829	0	191	0	1,020
Proteína Enzimática Utilizada (Lts)	0	0	249	0	57	0	306
Estaciones-Cebo Recebadas (No)	0	23	455	0	958	0	1,436
Proteína Enzimática Utilizada (Lts)	0	7	137	0	287	0	431
Control Mecánico							
Fruta Destruida (Kg)	228.00	4,342.41	131.49	1,343.50	3,626.57	2,057.00	11,728.97
Tratamiento de Pulpa de Café							
Cantidad de pulpa tratada (Kg)	0.00	0.00	0.00	0.00	844.50	0.00	844.50
Cal utilizada (Kg)	0.00	0.00	0.00	0.00	58.62	0.00	58.62
Control autocida							
Liberación terrestre (mill.)	0.00	0.00	0.00	0.00	0.00	0.00	0.00
Liberación Aérea (mill.) México	0.00	0.00	38.54	62.39	122.66	254.83	478.41
Liberación Aérea (mill.) Guatemala							0.00
Distribución (%)	0.00	0.00	83.94	95.35	81.66	81.28	84.70
M.T.D. Estéril	0.00	0.00	3.20	6.52	3.17	3.40	3.89
Recapturas dentro de bloques+buffer 2Km (%)	0.00	0.00	94.51	99.58	92.20	94.72	94.98
Recapturas fuera de bloques (%)	0.00	100.00	5.49	0.42	7.80	5.28	5.02
Control biológico *(Diachasmimorpha longicaudata)*							
Pupa empacada (mill.)	0.00	5.15	1.29	0.00	12.09	25.91	44.44
Liberación terrestre (mill.)	0.00	2.97	0.88	0.00	0.00	0.80	4.65
Liberación aérea de adultos voladores (mill.)	0.00	0.00	0.00	0.00	7.13	13.10	20.23
Entradas de Plaga							
Detectadas esta Semana (No)	0	12	0	4	11	5	32
A erradicar esta Semana (No)	8	11	13	2	7	4	45
Activas (No)	84	566	644	302	276	254	2,126
Erradicadas del año a esta semana (No)	34	42	50	12	51	15	204
Acumuladas en el año (No)	118	583	679	314	327	268	2,289

Programa Operativo de Moscas
Trampeo General por Tipo de Trampas

Semana 37 (del 10 al 16 de septiembre de 2023)

Centro/Subcentro	Trampas instaladas					Trampas a revisar					Trampas revisadas					Revisión	Trampas
	JT	PA	FIV	C & C	ML	JT	PA	FIV	C & C	ML	JT	PA	FIV	C & C	ML	(%)	extraviadas
Centro Comalapa																	
Comalapa	378	0	1,507	1	0	372	0	1,490	1	0	369	0	1,462	1	0	98	1
Trampeo Intensivo Comalapa	38	0	200	5	0	38	0	199	5	0	36	0	195	5	0	98	0
Trampeo de Delimitación Comalapa	3	0	8	0	0	3	0	8	0	0	3	0	8	0	0	100	0
Centro Palenque																	
Marqués de Comillas	0	38	170	125	0	0	26	160	124	0	0	26	158	123	0	99	3
Palenque	315	377	1,164	334	0	136	173	542	168	0	136	171	533	168	0	99	8
Trampeo Intensivo Marqués de Comillas	7	6	163	171	0	7	6	163	171	0	7	6	163	171	0	100	0
Trampeo Intensivo Palenque	0	1	52	27	0	0	0	36	12	0	0	0	36	11	0	98	1
Trampeo de Delimitación Marqués de Comillas	104	0	107	2	0	104	0	107	2	0	103	0	106	2	0	99	2
Trampeo de Delimitación Palenque	22	0	64	0	0	17	0	51	0	0	17	0	48	0	0	96	3
Trampeo de Comprobación Palenque	0	0	3	4	0	0	0	3	4	0	0	0	2	4	0	86	1
Centro Comitán																	
Egipto	492	54	1,817	45	0	471	34	1,707	36	0	462	33	1,689	36	0	99	9
Trampeo Intensivo Egipto	142	11	576	12	0	140	11	569	12	0	133	11	551	12	0	97	6
Trampeo de Delimitación Egipto	111	1	404	6	0	104	1	384	6	0	98	1	373	6	0	97	2
Trampeo de Comprobación Egipto	0	0	2	1	0	0	0	2	1	0	0	0	2	1	0	100	0
Centro Soconusco																	
Tapachula	343	830	1,698	102	29	240	433	1,214	41	25	232	423	1,148	41	25	96	11
Escuintla	324	435	1,009	39	0	223	249	668	17	0	218	242	657	17	0	98	16
Belisario Dominguez	253	22	1,061	3	0	232	12	959	2	0	224	12	922	2	0	96	8
Trampeo Intensivo Belisario Dominguez	24	0	184	0	0	24	0	184	0	0	24	0	183	0	0	100	0
Trampeo Intensivo Tapachula	16	3	309	1	0	16	2	300	0	0	16	2	295	0	0	98	1
Trampeo Intensivo Escuintla	2	0	16	1	0	2	0	16	1	0	2	0	16	1	0	100	0
Huertos de Papaya Tapachula	65	0	0	0	0	15	0	0	0	0	15	0	0	0	0	100	0
Huertos de Papaya Escuintla	12	0	0	0	0	6	0	0	0	0	6	0	0	0	0	100	0
Trampeo de Delimitación Tapachula	3	10	64	3	0	3	10	64	3	0	3	9	64	3	0	99	1
Trampeo de Delimitación Belisario Dominguez	22	0	116	0	0	22	0	116	0	0	18	0	100	0	0	86	0
Trampeo de Delimitación Escuintla	17	40	59	2	0	17	40	59	2	0	17	39	59	2	0	99	1
Trampeo de Comprobación Tapachula	0	9	22	9	0	0	9	22	9	0	0	9	22	9	0	100	0
Trampeo de Comprobación Escuintla	0	24	32	2	0	0	20	29	2	0	0	20	29	2	0	100	0
Trampeo de Comprobación Belisario Dominguez	1	0	7	0	0	1	0	7	0	0	1	0	7	0	0	100	0
Centro Ocosingo																	
Ocosingo	328	160	2,045	125	0	300	106	1,626	80	0	292	101	1,580	75	0	97	13
Trampeo Intensivo Ocosingo	267	57	1,588	41	0	256	48	1,494	30	0	255	47	1,483	30	0	99	5
Trampeo de Delimitación Ocosingo	18	0	130	2	0	18	0	129	2	0	18	0	127	2	0	99	1
Centro Frailesca																	
Jaltenango	229	60	1,189	42	0	222	52	1,114	36	0	209	49	1,058	35	0	95	3
Villaflores	406	46	978	42	0	135	30	445	25	0	135	29	442	25	0	99	4
Trampeo Intensivo Jaltenango	27	1	72	0	0	27	1	71	0	0	27	1	65	0	0	94	0
Huertos de Papaya Jaltenango	28	0	0	0	0	28	0	0	0	0	28	0	0	0	0	100	0
Trampeo de Delimitación Jaltenango	96	3	282	1	0	96	2	274	0	0	96	2	268	0	0	98	1
Trampeo de Delimitación Villaflores	3	3	22	0	0	0	3	13	0	0	0	3	12	0	0	94	1
Trampeo de Comprobación Jaltenango	0	0	5	1	0	0	0	5	1	0	0	0	5	1	0	100	0
Trampeo de Comprobación Villaflores	0	0	5	0	0	0	0	5	0	0	0	0	5	0	0	100	0
Total	**4,096**	**2,191**	**17,130**	**1,149**	**29**	**3,275**	**1,268**	**14,235**	**793**	**25**	**3,200**	**1,236**	**13,873**	**785**	**25**	**97.57**	**102**

Dirección General de Sanidad Vegetal
Dirección del Programa Nacional Moscas de la Fruta
Programa Operativo de Moscas
Mapa de entradas de la plaga

Semana 37 (del 10 al 16 de septiembre de 2023)

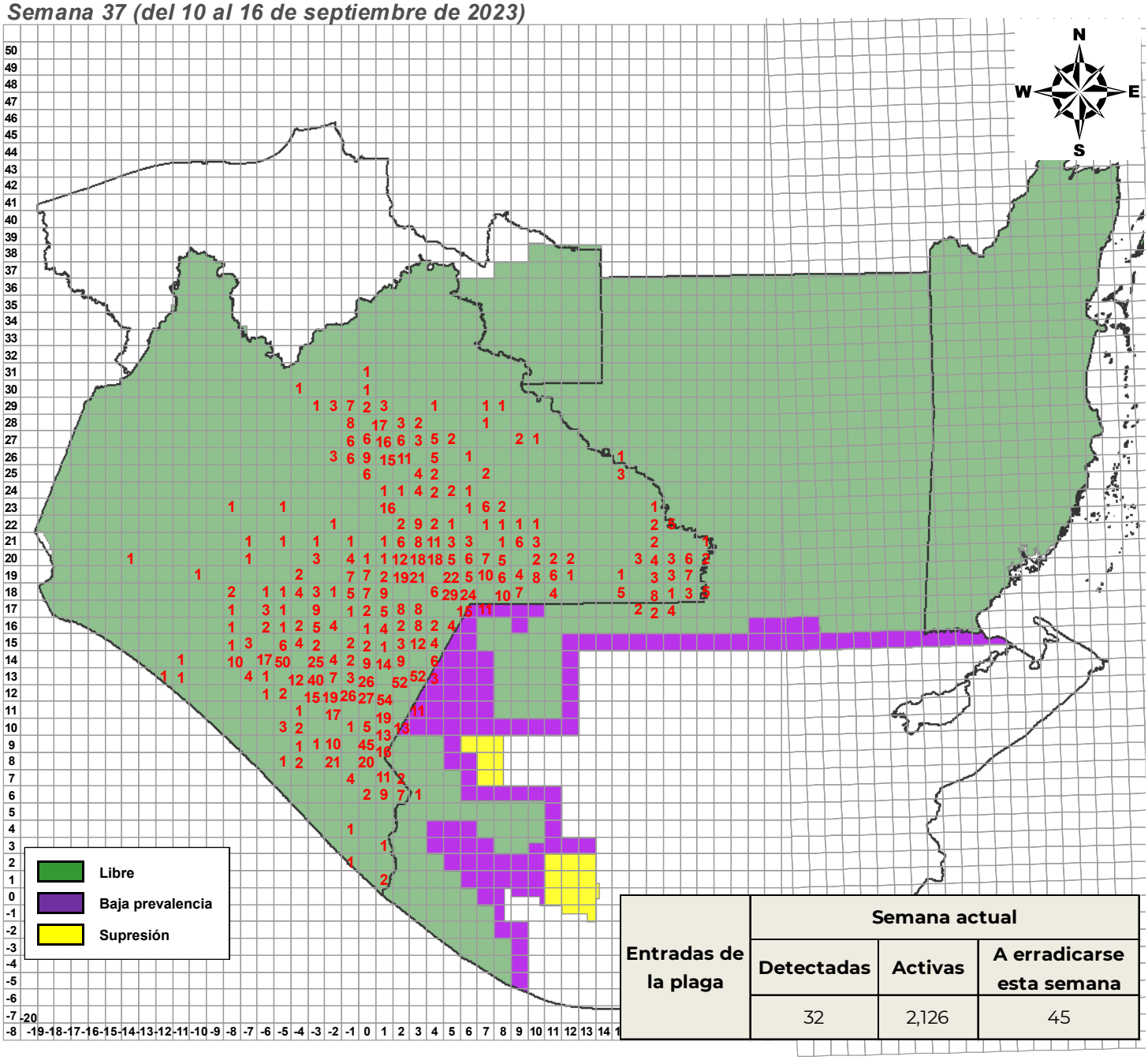

Entradas de la plaga	Semana actual		
	Detectadas	Activas	A erradicarse esta semana
	32	2,126	45

DGSV - DPNMF - POM - Departamento de Información.
Fecha de elaboración: Septiembre 2023

0 20 40 80 120 160 Km

No está permitida la reproducción total o parcial de esta publicación, ni la transmisión de ninguna forma o por cualquier medio sin el permiso previo y por escrito de la institución.

Programa Operativo de Moscas
Actividades a Entradas de la Plaga 2023

Semana 37 (del 10 al 16 de septiembre de 2023)

Entradas	Especimenes			Fecha		Cuad.	km²	Total Detec.	Trampas						Captura						Total fértiles	Muestreo				Liberación terr. (mill.)	Kg. destruidos	Estaciones cebo	Spinosad mezcla (l)		Ubicación del brote		Tipo de trampeo
	L	H	M	Revisión/Colecta	Identificación				Inst.	Prog.	Rev.	%Rev.	CE	CF	EM	EH	Total Estériles	MTDe	FM	FH		núm.	kg.	Larvas de C.c.	Lug.				Aérea	Terr.	Lugar	Municipio	
190131	30	221	591	24/04/2019	25/04/2019	02,12	68	842	45	45	45	100.00%	31	6	244	0	244	0.77	6	2	8	0	0	0	0	0	0	156	0	75	Cafetal De Pacayalito	Amatenango de la Frontera	Normal: 45
220025	5	7	52	16/02/2022	18/02/2022	04,14	5	64	28	28	28	100.00%	0	0	0	0	0	0	0	0	0	0	0	0	0	0	18	299	0	15	Nuevo Llano Grande	La Trinitaria	Normal: 11, Delimitación: 10, Intensivo: 7
220028	0	3	3	21/02/2022	21/02/2022	03,18	70	6	57	57	56	98.25%	0	0	0	0	0	0	0	0	0	16	1.768	0	3	0	70	29	0	40	Barrio los ocotes	La Trinitaria	Normal: 31, Delimitación: 17, Intensivo: 9
220035	21	8	24	07/03/2022	07/03/2022	02,11	0	53	48	48	48	100.00%	10	0	25	0	25	0.07	0	0	0	0	0	0	0	0	0	116	0	0	Cafetal De La Mesilla	Amatenango de la Frontera	Normal: 48
220036	0	44	31	08/03/2022	08/03/2022	03,22	0	75	35	35	35	100.00%	2	7	5	0	5	0.02	9	11	20	12	1.664	0	1	0	65	42	0	35	Ejido Justo Sierra	Las Margaritas	Normal: 20, Delimitación: 12, Intensivo: 3
220059	0	130	137	05/04/2022	05/04/2022	03,22	10	267	34	34	34	100.00%	2	7	5	0	5	0.02	9	11	20	20	2.9	0	1	0	175	83	0	70	Ejido Justo Sierra	Las Margaritas	Normal: 19, Delimitación: 12, Intensivo: 3
220069	2	10	15	19/04/2022	19/04/2022	04,19	56	27	5	5	5	100.00%	0	0	0	0	0	0	0	0	0	3	0.138	0	1	0	0	0	0	0	La Patria	La Independencia	Normal: 5
220073	21	17	41	19/04/2022	20/04/2022	-01,12	96	79	86	86	81	94.19%	70	4	1055	0	1055	1.86	5	0	5	2	1.102	0	2	0	44	866	0	0	Cafetal Ejido Cruz de Piedra	Siltepec	Normal: 52, Intensivo: 34
220080	25	29	62	25/04/2022	25/04/2022	01,12	65	116	44	44	44	100.00%	3	7	13	0	13	0.04	16	3	19	0	0	0	0	0	0	546	0	0	Cafetal de 20 de Noviembre	Bella Vista	Normal: 44
220096	0	14	15	02/05/2022	02/05/2022	03,21	20	29	29	29	29	100.00%	0	0	0	0	0	0	0	0	0	7	0.87	0	1	0	52	178	0	30	Lomantan	Las Margaritas	Normal: 9, Delimitación: 20
220127	41	12	23	10/05/2022	10/05/2022	01,10	70	76	12	12	11	91.67%	4	2	9	0	9	0.12	5	10	15	0	0	0	0	0	0	25	0	0	Chimalapa	El Porvenir	Normal: 10, Delimitación: 2
220167	0	11	17	16/05/2022	17/05/2022	02,12	46	28	52	52	52	100.00%	30	3	308	0	308	0.85	3	2	5	0	0	0	0	0	0	156	0	0	Cafetal De Bienestar Social	Amatenango de la Frontera	Normal: 52
220288	11	20	43	01/06/2022	02/06/2022	03,22	93	74	41	41	41	100.00%	1	1	2	0	2	0.01	0	1	1	0	0	0	0	0	0	159	0	15	Ejido Plan de Ayala	Las Margaritas	Normal: 18, Delimitación: 23
220304	2	18	77	02/06/2022	02/06/2022	03,13	62	97	35	35	35	100.00%	2	0	6	0	6	0.02	0	0	0	0	0	0	0	0	0	78	0	0	Barrio Santa Rita	Frontera Comalapa	Normal: 35
220352	0	15	81	08/06/2022	09/06/2022	03,22	83	96	37	37	37	100.00%	1	1	2	0	2	0.01	0	1	1	1	0.078	0	1	0	1.5	118	0	30	Ejido Plan de Ayala	Las Margaritas	Normal: 16, Delimitación: 21
220353	0	16	15	08/06/2022	09/06/2022	03,22	84	31	36	36	36	100.00%	2	1	3	0	3	0.01	0	1	1	1	0.108	0	1	0	23	24	0	15	Ejido Plan de Ayala	Las Margaritas	Normal: 16, Delimitación: 20
220368	57	21	36	08/06/2022	10/06/2022	02,12	29	114	52	52	52	100.00%	34	4	385	0	385	1.06	6	0	6	0	0	0	0	0	0	138	0	0	Cafetal De Peña Bermeja	Amatenango de la Frontera	Normal: 52
220396	0	24	16	14/06/2022	15/06/2022	02,23	68	40	65	65	63	96.92%	8	6	23	0	23	0.06	5	5	10	9	1.232	0	2	0	10	56	0	20	El Vergelito	Las Margaritas	Normal: 22, Delimitación: 42, Intensivo: 1
220483	0	23	38	21/06/2022	22/06/2022	02,23	27	61	47	47	47	100.00%	3	6	26	0	26	0.08	5	5	10	4	0.406	0	1	0	45	165	0	20	Ejido 20 de Noviembre	Las Margaritas	Normal: 14, Delimitación: 33
220485	0	24	102	21/06/2022	22/06/2022	02,23	28	126	51	51	51	100.00%	3	6	26	0	26	0.07	5	5	10	8	0.524	0	1	0	83	476	0	55	Ejido 20 de Noviembre	Las Margaritas	Normal: 16, Delimitación: 35
220532	29	66	76	24/06/2022	24/06/2022	03,12	30	171	62	62	62	100.00%	45	6	485	0	485	1.12	8	1	9	0	0	0	0	0	0	122	0	75	Lodazal	Amatenango de la Frontera	Normal: 62
220541	20	21	27	27/06/2022	28/06/2022	02,11	11	68	52	52	52	100.00%	14	0	38	0	38	0.1	0	0	0	0	0	0	0	0	0	331	0	0	Barrio Sonora	Amatenango de la Frontera	Normal: 52
220549	0	13	20	27/06/2022	28/06/2022	02,21	29	33	29	29	29	100.00%	0	0	0	0	0	0	0	0	0	15	2.392	0	1	0	50	72	0	15	Ejido Lomantan	Las Margaritas	Normal: 9, Delimitación: 20
220568	49	44	30	30/06/2022	30/06/2022	02,11	26	123	50	50	50	100.00%	45	4	842	0	842	2.41	5	4	9	0	0	0	0	0	0	237	0	0	Cafetal De Piedra Parada	Amatenango de la Frontera	Normal: 50
220641	0	11	87	07/07/2022	08/07/2022	02,12	21	98	48	48	48	100.00%	26	1	519	1	520	1.55	0	1	1	0	0	0	0	0	2	0	0	40	Nueva Morelia	Amatenango de la Frontera	Normal: 48
220643	0	49	54	07/07/2022	08/07/2022	02,12	67	103	45	45	45	100.00%	29	5	210	0	210	0.67	5	2	7	0	0	0	0	0	0	191	0	120	Cafetal De Pacayalito	Amatenango de la Frontera	Normal: 44, Delimitación: 1
220644	3	16	28	07/07/2022	08/07/2022	02,12	57	47	54	54	54	100.00%	34	5	259	0	259	0.69	5	2	7	0	0	0	0	0	0	280	0	0	Barrio Pacayalito	Amatenango de la Frontera	Normal: 54
220654	0	13	14	11/07/2022	12/07/2022	02,23	78	27	56	56	54	96.43%	9	3	17	0	17	0.05	7	7	14	6	0.56	0	1	0	46	33	0	35	El Vergelito	Las Margaritas	Normal: 25, Delimitación: 30, Intensivo: 1
220698	0	1	30	11/07/2022	15/07/2022	03,22	1	31	32	32	32	100.00%	1	7	4	0	4	0.02	9	11	20	2	0.17	0	1	0	71.5	0	0	65	Ejido Justo Sierra	Las Margaritas	Normal: 17, Delimitación: 12, Intensivo: 3
220816	1	6	12	08/08/2022	09/08/2022	05,17	3	19	45	45	45	100.00%	0	1	0	0	0	0	2	0	2	0	0	0	0	0	0	114	0	30	Ejido Álvaro Obregón	La Trinitaria	Normal: 23, Delimitación: 14, Intensivo: 8
220830	0	6	21	10/08/2022	11/08/2022	03,21	67	27	21	21	21	100.00%	0	0	0	0	0	0	0	0	0	0	0	0	0	0	93	0	0	15	Ejido San Mateo	Las Margaritas	Normal: 16, Delimitación: 5
220836	0	1	6	10/08/2022	11/08/2022	03,22	94	7	39	39	39	100.00%	2	1	3	0	3	0.01	0	1	1	4	0.288	0	1	0	0	5	0	15	Ejido Plan de Ayala	Las Margaritas	Normal: 17, Delimitación: 22
220963	0	10	10	28/09/2022	28/09/2022	03,19	66	20	34	34	34	100.00%	0	1	0	0	0	0	1	1	2	0	0	0	0	0	0	163	0	10	Galeana	La Independencia	Normal: 24, Delimitación: 10
220984	0	3	9	31/10/2022	04/11/2022	05,20	60	12	27	27	27	100.00%	0	0	0	0	0	0	0	0	0	1	0.306	0	1	0	0	0	0	10	Ejido Morelia	Las Margaritas	Normal: 14, Delimitación: 5, Intensivo: 8
220988	0	3	12	14/11/2022	15/11/2022	04,19	55	15	5	5	5	100.00%	0	0	0	0	0	0	0	0	0	0	0	0	0	0	0	0	0	0	La Patria	La Independencia	Normal: 5
220990	7	11	9	17/11/2022	18/11/2022	02,12	31	27	43	43	43	100.00%	27	0	693	1	694	2.31	0	0	0	0	0	0	0	0	0	126	0	0	Nueva Morelia	Amatenango de la Frontera	Normal: 43
220998	0	11	15	08/12/2022	09/12/2022	03,21	66	26	17	17	17	100.00%	0	0	0	0	0	0	0	0	0	0	0	0	0	0	120	30	0	60	Ejido Veracruz	Las Margaritas	Normal: 12, Delimitación: 5
220999	0	7	6	12/12/2022	13/12/2022	03,19	47	13	48	48	48	100.00%	0	1	0	0	0	0	4	3	7	2	0.074	0	1	0	0	80	0	0	Buena Vista	La Independencia	Normal: 30, Delimitación: 18
221001	0	9	14	13/12/2022	14/12/2022	05,20	61	23	27	27	27	100.00%	0	0	0	0	0	0	0	0	0	3	0.564	0	2	0	0	0	0	0	Ejido Morelia	Las Margaritas	Normal: 14, Delimitación: 5, Intensivo: 8
221009	0	4	9	26/12/2022	28/12/2022	04,18	4	13	22	22	22	100.00%	0	0	0	0	0	0	0	0	0	1	0.084	0	1	0	0	39	0	45	Venustiano Carranza	La Independencia	Normal: 18, Intensivo: 4
221010	14	2	58	29/12/2022	29/12/2022	03,13	38	74	20	20	20	100.00%	4	0	4	0	4	0.03	0	0	0	0	0	0	0	0	0	185	0	0	Sabinalito	Frontera Comalapa	Normal: 20
230001	9	3	11	02/01/2023	03/01/2023	02,12	11	23	51	51	51	100.00%	21	1	283	1	284	0.8	0	1	1	0	0	0	0	0	0	329	0	0	Cafetal Del Barrio Agua Zarca	Frontera Comalapa	Normal: 51
230006	0	2	9	05/01/2023	06/01/2023	02,23	77	11	56	56	54	96.43%	9	3	17	0	17	0.05	7	7	14	20	1.504	0	2	0	27	65	0	65	El Vergel	Las Margaritas	Normal: 25, Delimitación: 30, Intensivo: 1
230008	0	1	4	09/01/2023	10/01/2023	05,18	25	5	53	53	53	100.00%	0	4	0	0	0	0	3	1	4	0	0	0	0	0	30	71	0	30	Ejido Porvenir Agrarista	La Trinitaria	Normal: 32, Delimitación: 13, Intensivo: 8
230011	0	21	36	10/01/2023	12/01/2023	07,17	22	57	33	33	33	100.00%	0	10	0	0	0	0	12	3	15	1	0.144	0	1	0	0	23	0	5	Ejido Tzisca0	La Trinitaria	Normal: 22, Delimitación: 3, Intensivo: 8
230014	0	6	10	12/01/2023	13/01/2023	01,18	16	16	80	80	79	98.75%	0	1	0	0	0	0	2	3	5	13	0.984	0	2	0	1	144	0	15	Barrio Santo Domingo	Tzimol	Normal: 30, Delimitación: 27, Intensivo: 23
230015	0	4	4	12/01/2023	13/01/2023	01,12	67	8	34	34	34	100.00%	4	3	6	0	6	0.03	2	1	3	0	0	0	0	0	0	0	0	0	Cafetal De La Zacualpa	Bella Vista	Normal: 34
230018	19	17	23	18/01/2023	18/01/2023	01,12	99	59	51	51	51	100.00%	15	1	47	0	47	0.13	1	0	1	0	0	0	0	0	0	239	0	0	Barrio El Pino	Amatenango de la Frontera	Normal: 51
230023	5	6	12	19/01/2023	19/01/2023	02,13	66	23	34	34	34	100.00%	5	0	25	0	25	0.11	0	0	0	0	0	0	0	0	0	79	0	10	Cafetal De El Portal	Frontera Comalapa	Normal: 34
230024	4	2	9	20/01/2023	20/01/2023	04,20	2	15	28	28	26	92.86%	0	0	0	0	0	0	0	0	0	0	0	0	0	0	125	174	0	30	Poblado San José El Puente	Las Margaritas	Normal: 19, Delimitación: 1, Intensivo: 8
230025	5	1	4	23/01/2023	24/01/2023	03,12	55	10	42	42	42	100.00%	26	6	277	0	277	0.94	6	3	9	0	0	0	0	0	0	0	0	0	Plan Grande	Amatenango de la Frontera	Normal: 42
230029	0	3	10	24/01/2023	25/01/2023	02,12	58	13	57	57	57	100.00%	38	7	344	0	344	0.86	7	2	9	0	0	0	0	0	0	159	0	0	Parcela De Pacayalito	Amatenango de la Frontera	Normal: 57
230032	8	3	27	25/01/2023	26/01/2023	01,13	49	38	47	47	47	100.00%	10	2	22	0	22	0.07	2	0	2	0	0	0	0	0	0	325	0	15	Barrio La Sabinada	Frontera Comalapa	Normal: 37, Delimitación: 5, Intensivo: 5
230033	0	3	11	25/01/2023	26/01/2023	01,13	38	14	45	45	45	100.00%	5	1	7	0	7	0.02	1	0	1	0	0	0	0	0	0	0	0	30	24 De Febrero	Frontera Comalapa	Normal: 31, Delimitación: 5, Intensivo: 9
230034	0	3	14	25/01/2023	26/01/2023	01,13	27	17	51	51	51	100.00%	2	1	3	0	3	0.01	1	0	1	0	0	0	0	0	0	176	0	15	Ejido 24 De Febrero	Frontera Comalapa	Normal: 33, Delimitación: 5, Intensivo: 13
230035	0	9	15	26/01/2023	26/01/2023	01,12	79	24	42	42	42	100.00%	18	1	231	0	231	0.79	1	0	1	0	0	0	0	0	0	100	0	0	Barrio La Pureza	Amatenango de la Frontera	Normal: 42

Programa Operativo de Moscas
Actividades a Entradas de la Plaga 2023

Semana 37 (del 10 al 16 de septiembre de 2023)

Entradas	Especímenes			Fecha		Cuad.	km²	Total Detec.	Trampas						Captura						Total fértiles	Muestreo				Liberación terr. (mill.)	Kg. destruidos	Estaciones cebo	Spinosad mezcla (l)		Ubicación del brote		Tipo de trampeo
	L	H	M	Revisión/Colecta	Identificación				Inst.	Prog.	Rev.	%Rev.	CE	CF	EM	EH	Total Estériles	MTDe	FM	FH		núm.	kg.	Larvas de C.c.	Lug.				Aérea	Terr.	Lugar	Municipio	
230036	1	10	41	27/01/2023	27/01/2023	02,14	81	52	29	29	29	100.00%	0	0	0	0	0	0	0	0	0	0	0	0	0	0	0	328	0	20	Ejido Costa Rica	Frontera Comalapa	Normal: 24, Delimitación: 4, Intensivo: 1
230037	0	5	6	26/01/2023	27/01/2023	01,25	18	11	70	70	70	100.00%	5	3	6	0	6	0.01	2	2	4	3	0.092	0	1	0	3.5	0	0	0	Ejido Cuxulja	Ocosingo	Normal: 26, Delimitación: 6, Intensivo: 38
230039	0	12	11	30/01/2023	02/02/2023	02,12	69	23	53	53	53	100.00%	38	8	314	0	314	0.85	11	2	13	0	0	0	0	0	0	189	0	0	La Laguna	Amatenango de la Frontera	Normal: 53
230040	16	16	13	30/01/2023	02/02/2023	01,12	86	45	38	38	38	100.00%	3	6	5	0	5	0.02	14	3	17	0	0	0	0	0	0	0	0	0	Barrio La Montaña	Amatenango de la Frontera	Normal: 38
230041	14	14	34	30/01/2023	02/02/2023	01,12	76	62	44	44	44	100.00%	4	6	14	0	14	0.05	14	3	17	0	0	0	0	0	0	0	0	0	Parcela De Barrio Zacualpa	Amatenango de la Frontera	Normal: 44
230043	0	0	5	08/02/2023	09/02/2023	03,19	48	5	37	37	37	100.00%	0	1	0	0	0	0	4	3	7	3	0.054	0	1	0	0	83	0	0	Buena Vista	La Independencia	Normal: 24, Delimitación: 13
230044	0	8	50	08/02/2023	09/02/2023	05,19	88	58	14	14	14	100.00%	0	3	0	0	0	0	10	5	15	0	0	0	0	0	0	38	0	0	Ejido el Naranjo	La Independencia	Normal: 12, Delimitación: 2
230046	0	0	21	06/02/2023	09/02/2023	03,13	78	21	26	26	25	96.15%	5	0	12	0	12	0.07	0	0	0	0	0	0	0	0	0	0	0	0	Ciudad Cuauhtémoc	Frontera Comalapa	Normal: 26
230047	0	4	2	07/02/2023	09/02/2023	02,11	44	6	48	48	48	100.00%	37	0	379	0	379	1.13	0	0	0	0	0	0	0	0	0	0	0	0	Cafetal Del Barrio Las Pilas	Bejucal De Ocampo	Normal: 48
230049	0	9	29	08/02/2023	10/02/2023	02,13	38	38	29	29	29	100.00%	3	0	5	0	5	0.02	0	0	0	0	0	0	0	0	0	101	0	35	San Francisco 3 Cruces	Frontera Comalapa	Normal: 29
230050	0	7	2	09/02/2023	10/02/2023	01,13	93	9	53	53	53	100.00%	15	1	145	0	145	0.39	1	0	1	0	0	0	0	0	0	0	0	0	Barrio Allende	Bella Vista	Normal: 45, Intensivo: 8
230052	0	3	6	09/02/2023	10/02/2023	01,13	59	9	48	48	48	100.00%	12	2	30	0	30	0.09	2	0	2	0	0	0	0	0	0	86	0	10	Barrio La Sabinada	Frontera Comalapa	Normal: 44, Delimitación: 4
230055	0	1	49	13/02/2023	15/02/2023	03,13	81	50	30	30	30	100.00%	7	0	24	0	24	0.11	0	0	0	0	0	0	0	0	0	113	0	0	Monte Redondo	Frontera Comalapa	Normal: 30
230056	5	3	5	14/02/2023	15/02/2023	02,13	65	13	39	39	39	100.00%	6	0	26	0	26	0.1	0	0	0	0	0	0	0	0	0	0	0	15	Parcela De El Portal	Frontera Comalapa	Normal: 39
230057	11	10	6	15/02/2023	15/02/2023	02,11	10	27	48	48	48	100.00%	8	0	18	0	18	0.05	0	0	0	0	0	0	0	0	0	128	0	0	Cafetal Del Barrio Sonora	Amatenango de la Frontera	Normal: 48
230061	0	47	44	16/02/2023	17/02/2023	01,12	98	91	43	43	43	100.00%	11	1	36	0	36	0.12	1	0	1	0	0	0	0	0	0	0	0	0	Ejido Monte Ordóñez	Amatenango de la Frontera	Normal: 43
230062	0	3	3	16/02/2023	17/02/2023	01,13	83	6	55	55	55	100.00%	21	1	178	0	178	0.46	1	0	1	0	0	0	0	0	0	0	0	0	Parcela Barrio Allende	Bella Vista	Normal: 47, Intensivo: 8
230063	0	12	4	16/02/2023	17/02/2023	02,12	30	16	37	37	37	100.00%	24	0	689	1	690	2.68	0	0	0	0	0	0	0	0	0	126	0	0	Cafetal Del Barrio San Juan Progreso	Bella Vista	Normal: 37
230066	0	3	11	20/02/2023	21/02/2023	02,12	39	14	65	65	65	100.00%	44	6	455	0	455	1	9	0	9	0	0	0	0	0	0	147	0	0	Parcela De Guadalupe Victoria	Amatenango de la Frontera	Normal: 65
230067	0	6	6	21/02/2023	21/02/2023	02,13	16	12	21	21	21	100.00%	6	0	7	0	7	0.05	0	0	0	0	0	0	0	0	0	156	0	15	Santa Rosa	Frontera Comalapa	Normal: 21
230077	0	10	12	27/02/2023	28/02/2023	-04,13	30	22	77	77	77	100.00%	58	1	1372	0	1372	2.55	0	1	1	2	0.066	0	2	0	33	150	0	50	Terreno de Ejido Colombia	Ángel Albino Corzo	Normal: 28, Delimitación: 49
230079	0	1	69	27/02/2023	01/03/2023	01,12	77	70	41	41	41	100.00%	4	3	6	0	6	0.02	2	1	3	0	0	0	0	0	0	0	0	0	Cafetal Del Barrio Zacatonal	Amatenango de la Frontera	Normal: 41
230080	0	13	2	28/02/2023	01/03/2023	02,11	21	15	52	52	52	100.00%	14	0	157	0	157	0.43	0	0	0	0	0	0	0	0	0	166	0	0	Cafetal De Escobillal	Amatenango de la Frontera	Normal: 52
230082	0	7	13	28/02/2023	01/03/2023	02,12	48	20	63	63	63	100.00%	43	6	414	0	414	0.94	6	2	8	0	0	0	0	0	0	0	0	0	Cafetal De Guadalupe Victoria	Amatenango de la Frontera	Normal: 63
230083	1	16	27	27/02/2023	01/03/2023	07,21	81	44	64	64	54	84.38%	0	6	0	0	0	0	7	6	13	0	0	0	0	0	0	0	0	45	Ejido Vicente Guerrero	Las Margaritas	Normal: 27, Delimitación: 21, Intensivo: 16
230088	0	7	2	03/03/2023	03/03/2023	04,20	23	9	37	37	35	94.59%	0	0	0	0	0	0	0	0	0	0	0	0	0	0	0	45	0	5	Ejido Gavino Vazquez	Las Margaritas	Normal: 26, Intensivo: 11
230089	13	30	13	02/03/2023	02/03/2023	01,12	87	56	41	41	41	100.00%	4	3	6	0	6	0.02	2	1	3	0	0	0	0	0	0	0	0	0	Ejido Monte Ordóñez	Amatenango de la Frontera	Normal: 41
230091	0	6	3	02/03/2023	03/03/2023	01,12	78	9	42	42	42	100.00%	14	2	111	0	111	0.38	2	0	2	0	0	0	0	0	0	89	0	0	Parcela De La Pureza	Amatenango de la Frontera	Normal: 42
230095	0	0	4	07/03/2023	07/03/2023	-02,13	51	4	48	48	48	100.00%	22	4	327	0	327	0.97	4	3	7	0	0	0	0	0	0	365	0	0	Rancho la Esperancita	Ángel Albino Corzo	Normal: 29, Delimitación: 17, Intensivo: 2
230096	0	8	6	07/03/2023	08/03/2023	01,18	17	14	74	74	73	98.65%	0	1	0	0	0	0	2	3	5	8	0.53	0	2	0	3	0	0	40	Barrio Santa Cecilia	Tzimol	Normal: 27, Delimitación: 24, Intensivo: 23
230099	0	1	6	07/03/2023	08/03/2023	-03,17	83	7	91	91	91	100.00%	0	0	0	0	0	0	0	0	0	1	0.12	0	1	0	4	187	0	0	Ejido Ignacio Zaragoza	La Concordia	Normal: 18, Delimitación: 24, Intensivo: 49
230100	0	3	13	07/03/2023	09/03/2023	01,12	54	16	42	42	42	100.00%	3	6	13	0	13	0.04	15	3	18	0	0	0	0	0	0	67	0	0	Cafetal Del Barrio Guadalupe	Bella Vista	Normal: 42
230101	0	2	3	06/03/2023	09/03/2023	02,13	25	5	23	23	23	100.00%	7	0	8	0	8	0.05	0	0	0	0	0	0	0	0	0	32	0	10	Santa Rosa	Frontera Comalapa	Normal: 23
230102	0	8	14	08/03/2023	09/03/2023	01,12	66	22	41	41	41	100.00%	4	6	14	0	14	0.05	14	3	17	0	0	0	0	0	0	0	0	0	Cafetal Barrio Cuatro Caminos	Bella Vista	Normal: 41
230104	0	0	2	06/03/2023	09/03/2023	04,17	70	2	37	37	37	100.00%	0	1	0	0	0	0	2	0	2	0	0	0	0	0	6	0	0	15	Ejido Flores Magón	La Trinitaria	Normal: 28, Delimitación: 7, Intensivo: 2
230106	3	1	10	08/03/2023	09/03/2023	-04,13	40	14	93	93	93	100.00%	68	1	1561	0	1561	2.4	0	1	1	0	0	0	0	0	3	784	0	50	Terreno Ejido Nueva Colombia	Ángel Albino Corzo	Normal: 39, Delimitación: 53, Intensivo: 1
230110	0	6	12	09/03/2023	09/03/2023	03,13	61	18	37	37	37	100.00%	3	0	9	0	9	0.03	0	0	0	0	0	0	0	0	0	0	0	10	Cafetal De Santa Rita	Frontera Comalapa	Normal: 37
230111	0	4	0	09/03/2023	10/03/2023	02,13	49	4	34	34	34	100.00%	5	0	19	0	19	0.08	0	0	0	0	0	0	0	0	0	67	0	0	T C Comalapa a Paso Hondo	Frontera Comalapa	Normal: 34
230112	0	7	11	09/03/2023	10/03/2023	01,13	26	18	43	43	43	100.00%	4	0	7	0	7	0.02	0	0	0	0	0	0	0	0	0	0	0	20	Barrio Tampico	Frontera Comalapa	Normal: 26, Delimitación: 4, Intensivo: 13
230115	0	0	5	09/03/2023	10/03/2023	02,12	42	5	42	42	42	100.00%	29	0	764	1	765	2.6	0	0	0	0	0	0	0	0	0	0	0	0	Nuevo Michoacán	Amatenango de la Frontera	Normal: 42
230118	0	11	17	13/03/2023	14/03/2023	03,13	72	28	42	42	42	100.00%	7	0	21	0	21	0.07	0	0	0	0	0	0	0	0	0	139	0	0	Barrio San Isidro	Frontera Comalapa	Normal: 42
230119	0	2	19	15/03/2023	15/03/2023	02,12	35	21	51	51	51	100.00%	27	2	226	0	226	0.63	2	0	2	0	0	0	0	0	0	0	0	0	Ejido 5 De Mayo	Amatenango de la Frontera	Normal: 51
230120	0	2	8	15/03/2023	16/03/2023	02,12	54	10	32	32	32	100.00%	16	1	112	0	112	0.5	1	0	1	0	0	0	0	0	0	0	0	0	Parcela De Nueva Libertad	Amatenango de la Frontera	Normal: 32
230121	0	2	7	15/03/2023	16/03/2023	02,12	55	9	39	39	39	100.00%	19	3	107	0	107	0.39	3	2	5	0	0	0	0	0	0	173	0	0	Colonia Bienestar Social	Amatenango de la Frontera	Normal: 39
230122	0	2	2	15/03/2023	16/03/2023	02,12	80	4	42	42	42	100.00%	16	0	59	0	59	0.2	0	0	0	0	0	0	0	0	0	0	0	0	Tapizala	Amatenango de la Frontera	Normal: 42
230123	0	0	8	16/03/2023	17/03/2023	03,20	28	8	32	32	32	100.00%	1	0	1	0	1	0	0	0	0	0	0	0	0	0	0	2	0	5	Ejido La Esperanza	Las Margaritas	Normal: 20, Delimitación: 9, Intensivo: 3
230125	0	0	10	17/03/2023	17/03/2023	02,13	50	10	49	49	49	100.00%	10	2	22	0	22	0.06	2	0	2	0	0	0	0	0	0	0	0	10	Barrio La Sabinada	Frontera Comalapa	Normal: 45, Delimitación: 4
230127	0	1	1	21/03/2023	22/03/2023	02,23	17	2	31	31	31	100.00%	2	0	15	0	15	0.07	0	0	0	7	0.65	0	1	0	35	29	0	0	Ejido 20 de Noviembre	Las Margaritas	Normal: 12, Delimitación: 19
230128	2	0	3	22/03/2023	22/03/2023	06,24	62	5	38	38	38	100.00%	23	0	100	0	100	0.38	0	0	0	29	0.552	0	2	0	8.42	172	0	45	Cafetal del Ejido el Triunfo	Altamirano	Normal: 14, Delimitación: 2, Intensivo: 22
230130	0	3	5	21/03/2023	22/03/2023	01,26	94	8	92	92	91	98.91%	10	6	10	0	10	0.02	5	2	7	2	0.044	0	1	0	0	194	0	0	Ejido Abasolo Barrio Xaalchan	Ocosingo	Normal: 34, Delimitación: 4, Intensivo: 54
230132	0	12	11	20/03/2023	22/03/2023	01,12	5	23	51	51	51	100.00%	13	1	124	0	124	0.36	0	1	1	0	0	0	0	0	0	71	0	0	Cafetal De Barrio El Chorro	Bella Vista	Normal: 45, Intensivo: 6
230133	0	6	22	21/03/2023	22/03/2023	03,12	51	28	65	65	65	100.00%	51	10	330	0	330	0.73	13	1	14	0	0	0	0	0	0	156	0	0	Pico de Loro	Amatenango de la Frontera	Normal: 65
230134	0	2	8	21/03/2023	22/03/2023	02,12	49	10	68	68	68	100.00%	50	8	461	0	461	0.97	11	2	13	0	0	0	0	0	0	139	0	0	Cafetal De Guadalupe Victoria	Amatenango de la Frontera	Normal: 68
230135	0	4	3	20/03/2023	22/03/2023	02,12	37	7	59	59	59	100.00%	37	3	330	0	330	0.8	3	0	3	0	0	0	0	0	0	100	0	0	Cafetal De Guadalupe Victoria	Amatenango de la Frontera	Normal: 59
230139	0	0	3	20/03/2023	23/03/2023	08,19	63	3	16	16	16	100.00%	0	2	0	0	0	0	2	0	2	0	0	0	0	0	0	0	0	0	Cafetales del Ejido la Revancha	Las Margaritas	Normal: 12, Intensivo: 4
230140	18	20	29	22/03/2023	23/03/2023	01,12	56	67	35	35	35	100.00%	5	6	18	0	18	0.07	14	4	18	0	0	0	0	0	0	103	0	0	Parcela De El Malacate	Bella Vista	Normal: 35

Programa Operativo de Moscas
Actividades a Entradas de la Plaga 2023

Semana 37 (del 10 al 16 de septiembre de 2023)

Entradas	Especimenes			Fecha		Cuad.	km²	Total Detec.	Trampas						Captura						Total fértiles	Muestreo				Liberación terr. (mill.)	Kg. destruidos	Estaciones cebo	Spinosad mezcla (I)		Ubicación del brote		Tipo de trampeo
	L	H	M	Revisión/Colecta	Identificación				Inst.	Prog.	Rev.	%Rev.	CE	CF	EM	EH	Total Estériles	MTDe	FM	FH		núm.	kg.	Larvas de C.c.	Lug.				Aérea	Terr.	Lugar	Municipio	
230142	0	12	21	23/03/2023	24/03/2023	02,12	40	33	29	29	29	100.00%	22	0	663	1	664	3.29	0	0	0	0	0	0	0	0	0	132	0	0	Panteón Barrio San Juan	Bella Vista	Normal: 29
230144	0	1	11	27/03/2023	27/03/2023	19,19	46	12	63	63	63	100.00%	0	0	0	0	0	0	0	0	0	0	0	0	0	0	10	56	0	0	Ejido Quetzalcóalt 2da. Sección	Benemérito de las Américas	Normal: 15, Delimitación: 31, Intensivo: 17
230147	6	1	2	28/03/2023	29/03/2023	03,26	9	9	63	63	63	100.00%	6	0	11	0	11	0.02	0	0	0	2	0.054	0	2	0	25	65	0	30	Cafetal del Ejido Nuevo Oxchuc	Ocosingo	Normal: 21, Delimitación: 3, Intensivo: 39
230148	0	0	4	28/03/2023	29/03/2023	02,27	85	4	88	88	88	100.00%	56	0	258	0	258	0.42	0	0	0	0	0	0	0	0	0	176	0	0	Ejido El Contento	Ocosingo	Normal: 34, Intensivo: 54
230150	0	13	10	27/03/2023	29/03/2023	03,13	85	23	42	42	42	100.00%	9	0	112	0	112	0.38	0	0	0	0	0	0	0	0	0	0	0	0	Parcela De Paso Hondo	Frontera Comalapa	Normal: 42
230151	0	14	7	27/03/2023	29/03/2023	03,12	44	21	56	56	56	100.00%	37	5	181	0	181	0.46	5	2	7	0	0	0	0	0	0	0	0	0	Las Canoas	Amatenango de la Frontera	Normal: 56
230152	0	3	11	27/03/2023	29/03/2023	01,09	2	14	76	76	51	67.11%	8	4	13	0	13	0.04	4	4	8	0	0	0	0	0	0	0	0	0	Milenio III	Motozintla	Normal: 34, Delimitación: 35, Intensivo: 7
230153	1	21	28	28/03/2023	29/03/2023	01,11	9	50	47	47	47	100.00%	7	1	18	0	18	0.05	1	0	1	0	0	0	0	0	0	0	0	0	Barrio La Mesilla	Amatenango de la Frontera	Normal: 47
230154	0	6	15	28/03/2023	29/03/2023	01,12	16	21	40	40	40	100.00%	11	2	53	0	53	0.2	1	2	3	0	0	0	0	0	0	0	0	0	Cafetal De Barrio Las Flores	Bella Vista	Normal: 38, Intensivo: 2
230159	4	7	13	30/03/2023	30/03/2023	02,11	22	24	56	56	56	100.00%	25	0	220	0	220	0.56	0	0	0	0	0	0	0	0	0	147	0	0	Escobillal	Amatenango de la Frontera	Normal: 56
230160	0	4	4	29/03/2023	30/03/2023	01,12	3	8	42	42	42	100.00%	8	1	63	0	63	0.22	0	1	1	0	0	0	0	0	0	0	0	0	Parcela De San José Chicharras	Bella Vista	Normal: 35, Intensivo: 7
230162	0	1	13	31/03/2023	31/03/2023	02,23	87	14	49	49	49	100.00%	8	3	14	0	14	0.04	7	7	14	10	2.046	0	1	0	112	169	0	40	Nuevo Mexico	Las Margaritas	Normal: 24, Delimitación: 24, Intensivo: 1
230163	0	0	2	31/03/2023	31/03/2023	02,19	33	2	89	89	89	100.00%	1	1	1	0	1	0	0	1	1	1	0.066	0	1	0	0	0	0	5	Barrio Cerrito Concepción	Comitán de Dominguez	Normal: 51, Delimitación: 1, Intensivo: 37
230168	0	0	3	03/04/2023	04/04/2023	02,11	20	3	45	45	45	100.00%	8	0	19	0	19	0.06	0	0	0	0	0	0	0	0	0	0	0	0	Cafetal De Escobillal	Amatenango de la Frontera	Normal: 45
230169	3	7	9	03/04/2023	04/04/2023	01,12	73	19	48	48	48	100.00%	3	6	13	0	13	0.04	14	4	18	0	0	0	0	0	0	0	0	0	Cafetal De La Laguna	Bella Vista	Normal: 46, Intensivo: 2
230170	0	4	3	04/04/2023	04/04/2023	02,12	36	7	54	54	54	100.00%	33	2	333	0	333	0.88	2	0	2	0	0	0	0	0	0	0	0	0	Cafetal Del Ejido 5 De Mayo	Amatenango de la Frontera	Normal: 54
230171	0	1	4	03/04/2023	04/04/2023	05,17	4	5	44	44	44	100.00%	0	1	0	0	0	0	2	0	2	0	0	0	0	0	0	33	0	20	Ejido Álvaro Obregón	La Trinitaria	Normal: 24, Delimitación: 13, Intensivo: 7
230175	0	2	0	03/04/2023	05/04/2023	01,25	16	2	22	22	22	100.00%	0	3	0	0	0	0	1	2	3	0	0	0	0	0	70	0	0	15	Rancheria 13 de Agosto	Ocosingo	Normal: 10, Intensivo: 12
230176	0	2	4	04/04/2023	05/04/2023	03,13	70	6	40	40	40	100.00%	6	0	23	0	23	0.08	0	0	0	0	0	0	0	0	0	0	0	0	El Pino	Frontera Comalapa	Normal: 40
230177	0	4	5	04/04/2023	05/04/2023	03,12	40	9	66	66	66	100.00%	53	7	483	0	483	1.05	9	1	10	0	0	0	0	0	0	0	0	0	Guadalupe Victoria	Amatenango de la Frontera	Normal: 66
230178	0	9	16	03/04/2023	05/04/2023	02,11	32	25	56	56	56	100.00%	32	0	278	0	278	0.71	0	0	0	0	0	0	0	0	0	0	0	0	Cafetal Del Barrio El Parralito	Amatenango de la Frontera	Normal: 56
230179	0	10	12	04/04/2023	05/04/2023	02,10	35	22	14	14	14	100.00%	13	0	1255	0	1255	12.81	0	0	0	0	0	0	0	0	0	50	0	0	Amatenango De La Frontera	Amatenango de la Frontera	Normal: 13, Delimitación: 1
230183	0	0	7	05/04/2023	05/04/2023	04,21	92	7	24	24	14	58.33%	0	0	0	0	0	0	0	0	0	2	0.138	0	1	0	121	33	0	5	Poblado San José El Puente	Las Margaritas	Normal: 10, Delimitación: 11, Intensivo: 3
230188	0	0	4	11/04/2023	11/04/2023	17,18	39	4	40	40	39	97.50%	0	0	0	0	0	0	0	0	0	0	0	0	0	0	0	0	0	10	Ejido Rio Salinas	Marqués de Comillas	Normal: 11, Delimitación: 25, Intensivo: 4
230190	0	1	2	10/04/2023	13/04/2023	04,19	85	3	23	23	23	100.00%	0	0	0	0	0	0	0	0	0	0	0	0	0	0	0	0	0	0	Ejido 24 de Abril	La Independencia	Normal: 19, Intensivo: 4
230191	0	1	9	11/04/2023	13/04/2023	-03,17	84	10	93	93	93	100.00%	0	0	0	0	0	0	0	0	0	0	0	0	0	0	0	50	0	0	Ejido Ignacio Zaragoza	La Concordia	Normal: 19, Delimitación: 25, Intensivo: 49
230192	0	1	4	10/04/2023	12/04/2023	02,12	38	5	62	62	62	100.00%	39	5	392	0	392	0.91	5	0	5	0	0	0	0	0	0	142	0	0	La Cueva	Amatenango de la Frontera	Normal: 62
230193	0	8	3	10/04/2023	12/04/2023	03,12	50	11	66	66	66	100.00%	52	8	417	0	417	0.9	10	1	11	0	0	0	0	0	0	120	0	0	Parcela Guadalupe Victoria	Amatenango de la Frontera	Normal: 66
230194	0	7	6	10/04/2023	12/04/2023	02,12	59	13	63	63	63	100.00%	45	9	392	0	392	0.89	12	2	14	0	0	0	0	0	0	132	0	0	Tierra Fría	Amatenango de la Frontera	Normal: 63
230195	15	68	201	11/04/2023	12/04/2023	01,12	64	284	46	46	46	100.00%	3	6	13	0	13	0.04	15	3	18	0	0	0	0	0	0	125	0	20	Barrio Cuatro Caminos	Bella Vista	Normal: 46
230196	9	4	2	10/04/2023	13/04/2023	-02,11	9	15	39	39	39	100.00%	18	2	70	0	70	0.26	1	1	2	1	0.33	0	1	0	0	179	0	0	Cafetal El Jobal	Honduras de la Sierra	Normal: 29, Intensivo: 10
230197	2	2	3	13/04/2023	13/04/2023	01,11	19	7	44	44	44	100.00%	5	0	14	0	14	0.05	0	0	0	0	0	0	0	0	0	0	0	0	La Mesilla	Amatenango de la Frontera	Normal: 44
230198	0	4	2	13/04/2023	13/04/2023	03,19	67	6	37	37	37	100.00%	0	1	0	0	0	0	1	1	2	0	0	0	0	0	0	66	0	10	El Rosario	La Independencia	Normal: 27, Delimitación: 10
230199	0	11	15	12/04/2023	13/04/2023	03,13	76	26	36	36	35	97.22%	7	0	16	0	16	0.07	0	0	0	0	0	0	0	0	0	0	0	0	Parcela De Cd Cuauhtémoc	Frontera Comalapa	Normal: 36
230200	8	13	17	11/04/2023	13/04/2023	01,12	88	38	43	43	43	100.00%	11	2	36	0	36	0.12	2	0	2	0	0	0	0	0	0	0	0	0	Cafetal De Monte Ordóñez	Amatenango de la Frontera	Normal: 43
230201	0	1	2	13/04/2023	14/04/2023	-01,11	19	3	99	99	71	71.72%	58	1	791	0	791	1.59	2	0	2	0	0	0	0	0	0	60	0	0	Barrio La Laguna	Siltepec	Normal: 59, Intensivo: 40
230202	0	6	27	13/04/2023	14/04/2023	02,10	34	33	20	20	20	100.00%	17	0	1431	0	1431	10.22	0	0	0	0	0	0	0	0	0	232	0	0	Parcela De Amatenango	Amatenango de la Frontera	Normal: 19, Delimitación: 1
230203	0	3	7	13/04/2023	14/04/2023	02,11	8	10	48	48	48	100.00%	46	6	967	0	967	2.88	6	4	10	0	0	0	0	0	0	0	0	0	Cafetal de 20 de Noviembre	Amatenango de la Frontera	Normal: 48
230204	0	4	15	14/04/2023	14/04/2023	02,12	99	19	46	46	46	100.00%	42	8	822	0	822	2.55	7	5	12	0	0	0	0	0	0	0	0	0	Cafetal de San Antonio	Amatenango de la Frontera	Normal: 45, Intensivo: 1
230206	0	1	5	17/04/2023	18/04/2023	19,19	16	6	99	99	98	98.99%	0	0	0	0	0	0	0	0	0	0	0	0	0	0	0	0	0	40	Ejido Nuevo Chihuahua	Benemérito de las Américas	Normal: 12, Delimitación: 68, Intensivo: 19
230208	7	28	72	17/04/2023	19/04/2023	01,12	75	107	45	45	45	100.00%	3	7	13	0	13	0.04	16	3	19	0	0	0	0	0	0	142	0	0	Cafetal de 20 de Noviembre	Bella Vista	Normal: 45
230209	0	12	23	18/04/2023	19/04/2023	03,12	61	35	62	62	62	100.00%	51	9	274	0	274	0.63	12	1	13	0	0	0	0	0	0	121	0	30	Parcela De Altamirano	Amatenango de la Frontera	Normal: 62
230210	0	50	77	17/04/2023	19/04/2023	01,10	72	127	15	15	10	66.67%	2	2	4	0	4	0.06	5	10	15	0	0	0	0	0	0	0	0	0	Chimalapa	El Porvenir	Normal: 12, Delimitación: 2, Intensivo: 1
230211	11	75	206	04/04/2023	19/04/2023	01,14	75	292	44	44	44	100.00%	3	5	3	0	3	0.01	25	5	30	0	0	0	0	0	4	106	0	35	Parcela De Nueva Libertad	Frontera Comalapa	Normal: 23, Intensivo: 21
230213	64	13	29	19/04/2023	19/04/2023	01,12	55	106	39	39	39	100.00%	4	7	17	0	17	0.06	16	4	20	0	0	0	0	0	0	0	0	0	El Zapotal	Bella Vista	Normal: 39
230214	0	2	2	17/04/2023	20/04/2023	04,19	84	4	26	26	26	100.00%	0	0	0	0	0	0	0	0	0	4	0.544	0	2	0	90	0	0	20	La Finca	La Independencia	Normal: 22, Intensivo: 4
230215	0	1	0	19/04/2023	20/04/2023	03,19	22	1	33	33	33	100.00%	0	2	0	0	0	0	6	2	8	0	0	0	0	0	0	59	0	0	Chitija	Comitán de Dominguez	Normal: 21, Intensivo: 12
230217	0	3	26	17/04/2023	20/04/2023	07,21	72	29	71	71	60	84.51%	0	7	0	0	0	0	8	7	15	0	0	0	0	0	0	0	0	15	Cafetal de Vicente Guerrero	Las Margaritas	Normal: 31, Delimitación: 24, Intensivo: 16
230218	0	1	1	20/04/2023	20/04/2023	03,20	93	2	20	20	20	100.00%	0	0	0	0	0	0	0	0	0	5	0.444	0	1	0	38	63	0	35	Ejido Primero de Mayo	Comitán de Dominguez	Normal: 13, Delimitación: 7
230219	17	1	4	20/04/2023	21/04/2023	04,21	5	22	22	20	19	95.00%	0	1	0	0	0	0	1	0	1	0	0	0	0	0	75	64	0	25	Aquiles Serdan	Las Margaritas	Normal: 9, Delimitación: 13
230220	0	5	2	20/04/2023	21/04/2023	02,20	84	7	12	12	12	100.00%	0	2	0	0	0	0	2	0	2	0	0	0	0	0	0	42	0	0	Señor del Pozo	Comitán de Dominguez	Normal: 11, Delimitación: 1
230224	0	4	4	20/04/2023	21/04/2023	03,21	39	8	11	11	11	100.00%	0	1	0	0	0	0	1	0	1	0	0	0	0	0	1	58	0	10	Ejido Jalisco	Las Margaritas	Normal: 8, Delimitación: 1, Intensivo: 2
230225	0	35	18	21/04/2023	21/04/2023	06,17	5	53	31	31	31	100.00%	0	4	0	0	0	0	4	5	9	3	0.292	0	2	0	75	47	0	0	Nueva Rosita	La Trinitaria	Normal: 29, Intensivo: 2
230226	2	5	1	17/04/2023	21/04/2023	03,11	21	8	33	33	33	100.00%	28	5	806	0	806	3.49	4	4	8	0	0	0	0	0	0	0	0	0	Cafetal El Vergel	Amatenango de la Frontera	Normal: 32, Intensivo: 1
230227	0	5	5	19/04/2023	21/04/2023	01,13	94	10	57	57	57	100.00%	17	1	150	0	150	0.38	1	0	1	0	0	0	0	0	0	63	0	0	Parcela De San José Las Chicharras	Bella Vista	Normal: 49, Intensivo: 8
230228	0	1	0	17/04/2023	21/04/2023	01,12	97	1	37	37	37	100.00%	5	2	15	0	15	0.06	1	1	2	0	0	0	0	0	0	0	0	0	Cafetal Del Barrio Agua Escondida	Amatenango de la Frontera	Normal: 37

Programa Operativo de Moscas
Actividades a Entradas de la Plaga 2023

Semana 37 (del 10 al 16 de septiembre de 2023)

Entradas	Especimenes			Fecha		Cuad.	km²	Total Detec.	Trampas						Captura						Total fértiles	Muestreo				Liberación terr. (mill.)	Kg. destruidos	Estaciones cebo	Spinosad mezcla (l)		Ubicación del brote		Tipo de trampeo
	L	H	M	Revisión/Colecta	Identificación				Inst.	Prog.	Rev.	%Rev.	CE	CF	EM	EH	Total Estériles	MTDe	FM	FH		núm.	kg.	Larvas de C.c.	Lug.				Aérea	Terr.	Lugar	Municipio	
230229	0	88	89	20/04/2023	21/04/2023	01,12	72	177	47	47	47	100.00%	3	6	13	0	13	0.04	15	3	18	0	0	0	0	0	0	97	0	75	Cafetal De Nubes	Bella Vista	Normal: 43, Intensivo: 4
230231	0	4	2	24/04/2023	25/04/2023	02,21	79	6	43	43	43	100.00%	1	0	1	0	1	0	0	0	0	7	0.791	0	1	0	40	47	0	40	Ejido Yasha	Las Margaritas	Normal: 21, Delimitación: 19, Intensivo: 3
230232	0	9	8	24/04/2023	25/04/2023	03,16	32	17	7	7	7	100.00%	0	0	0	0	0	0	0	0	0	0	0	0	0	0	16	72	0	20	13 de Septiembre	La Trinitaria	Normal: 7
230233	0	5	4	24/04/2023	25/04/2023	02,23	38	9	55	55	53	96.36%	4	6	29	0	29	0.08	5	5	10	0	0	0	0	0	0	125	0	0	Ejido 20 de Noviembre	Las Margaritas	Normal: 16, Delimitación: 39
230234	0	0	2	24/04/2023	25/04/2023	02,20	38	2	36	36	36	100.00%	1	0	5	0	5	0.02	0	0	0	1	0.104	0	1	0	1	0	0	20	Villahermosa Yaluma	Comitán de Dominguez	Normal: 24, Delimitación: 12
230235	0	3	3	24/04/2023	25/04/2023	04,19	66	6	8	8	8	100.00%	0	0	0	0	0	0	0	0	0	0	0	0	0	0	0	0	0	0	Cafetal Colonia La Patria	La Independencia	Normal: 8
230236	0	0	2	24/04/2023	25/04/2023	04,19	35	2	2	2	2	100.00%	0	0	0	0	0	0	0	0	0	0	0	0	0	0	0	0	0	0	San Antonio Chiquinibaltic	La Independencia	Normal: 2
230239	0	0	2	24/04/2023	25/04/2023	01,26	80	2	50	50	49	98.00%	9	4	14	0	14	0.04	1	3	4	1	0.018	0	1	0	0	0	0	30	Tramo carretero a tenango	Ocosingo	Normal: 26, Intensivo: 24
230241	0	1	4	24/04/2023	25/04/2023	02,11	29	5	42	42	42	100.00%	38	8	1084	0	1084	3.69	8	8	16	0	0	0	0	0	0	0	0	0	Cafetal De Monte Florido	Amatenango de la Frontera	Normal: 41, Intensivo: 1
230242	0	0	16	24/04/2023	25/04/2023	02,13	26	16	24	24	24	100.00%	6	0	7	0	7	0.04	0	0	0	0	0	0	0	0	0	50	0	15	Parcela Santa Rosa	Frontera Comalapa	Normal: 24
230243	0	1	4	25/04/2023	26/04/2023	19,20	22	5	22	22	22	100.00%	0	0	0	0	0	0	0	0	0	8	1.385	0	1	0	0	122	0	50	Ejido Benito Juárez	Benemérito de las Américas	Normal: 5, Delimitación: 10, Intensivo: 7
230244	0	0	10	24/04/2023	26/04/2023	04,21	69	10	50	50	49	98.00%	0	1	0	0	0	0	0	1	1	0	0	0	0	0	0	77	0	90	Ejido Belisario Dominguez	Las Margaritas	Normal: 19, Delimitación: 9, Intensivo: 22
230245	0	20	53	24/04/2023	26/04/2023	08,18	37	73	12	12	12	100.00%	0	3	0	0	0	0	3	2	5	0	0	0	0	0	0	97	0	30	Cafetal de la Rancheria la Gloria	La Independencia	Normal: 7, Intensivo: 5
230246	0	0	4	25/04/2023	26/04/2023	04,19	93	4	32	32	32	100.00%	0	0	0	0	0	0	0	0	0	0	0	0	0	0	0	55	0	25	Venustiano Carranza	La Independencia	Normal: 23, Delimitación: 5, Intensivo: 4
230247	2	2	2	26/04/2023	26/04/2023	-03,13	87	6	42	42	41	97.62%	30	3	461	0	461	1.61	3	3	6	0	0	0	0	0	5	162	0	25	Tramo Carretero Cuatro Caminos	Ángel Albino Corzo	Normal: 35, Delimitación: 7
230248	0	8	43	25/04/2023	26/04/2023	03,13	36	51	20	20	20	100.00%	4	0	5	0	5	0.04	0	0	0	0	0	0	0	0	0	0	0	0	Parcela Del Jocote	Frontera Comalapa	Normal: 20
230249	0	8	5	25/04/2023	26/04/2023	00,12	5	13	45	45	45	100.00%	32	0	541	1	542	1.65	0	0	0	0	0	0	0	0	0	110	0	15	Cafetal De Pacayal	Bella Vista	Normal: 29, Intensivo: 16
230250	0	63	77	25/04/2023	26/04/2023	03,12	64	140	53	53	53	100.00%	39	7	334	0	334	0.9	6	4	10	0	0	0	0	0	0	120	0	0	Cafetal de Mira Morelia	Amatenango de la Frontera	Normal: 53
230251	0	7	5	24/04/2023	26/04/2023	01,12	85	12	37	37	37	100.00%	2	7	4	0	4	0.02	16	3	19	0	0	0	0	0	0	0	0	0	Cafetal de 20 de Noviembre	Bella Vista	Normal: 37
230254	0	3	10	25/04/2023	26/04/2023	03,13	91	13	32	32	32	100.00%	11	1	91	0	91	0.4	3	0	3	0	0	0	0	0	0	0	0	0	Parcela De Barrio Rinconada	Frontera Comalapa	Normal: 32
230255	0	14	44	26/04/2023	27/04/2023	07,18	33	58	31	31	31	100.00%	0	5	0	0	0	0	25	6	31	0	0	0	0	0	0	0	0	10	Cafetal de San Antonio Buena Vista	La Independencia	Normal: 20, Intensivo: 11
230256	0	23	21	26/04/2023	27/04/2023	07,19	66	44	4	4	4	100.00%	0	3	0	0	0	0	14	1	15	0	0	0	0	0	0	0	0	0	Cafetal del Ejido Plan de Ayala	La Independencia	Normal: 4
230257	0	0	1	26/04/2023	27/04/2023	03,21	30	1	29	29	29	100.00%	0	0	0	0	0	0	0	0	0	0	0	0	0	0	26	0	0	15	Ejido Lomantan	Las Margaritas	Normal: 10, Delimitación: 18, Intensivo: 1
230259	0	12	11	26/04/2023	28/04/2023	01,10	97	23	20	20	0	0.00%	0	0	0	0	0	0	0	0	0	0	0	0	0	0	0	182	0	0	Barrio Reforma	Mazapa De Madero	Normal: 19, Intensivo: 1
230261	0	0	4	26/04/2023	28/04/2023	01,13	91	4	41	41	41	100.00%	12	1	66	0	66	0.23	1	0	1	0	0	0	0	0	0	0	0	0	Barrio Allende	Bella Vista	Normal: 35, Intensivo: 6
230262	0	0	2	26/04/2023	28/04/2023	01,11	29	2	39	39	39	100.00%	4	0	14	0	14	0.05	0	0	0	0	0	0	0	0	0	0	0	0	Cafetal Del Barrio Sonora	Bejucal De Ocampo	Normal: 39
230264	0	0	1	27/04/2023	28/04/2023	03,21	69	1	14	14	14	100.00%	0	0	0	0	0	0	0	0	0	0	0	0	0	0	0	0	0	0	Chacala	Las Margaritas	Normal: 12, Delimitación: 2
230265	0	0	51	25/04/2023	28/04/2023	03,13	39	51	19	19	19	100.00%	4	0	4	0	4	0.03	0	0	0	0	0	0	0	0	0	154	0	0	Parcela De Sabinalito	Frontera Comalapa	Normal: 19
230266	6	1	4	24/04/2023	28/04/2023	-01,11	74	11	45	45	45	100.00%	20	0	124	0	124	0.39	0	0	0	1	0.064	0	1	0	0	0	0	0	Cafetal Barrio Getsemaní	Siltepec	Normal: 40, Intensivo: 5
230267	0	1	1	27/05/2023	01/05/2023	01,13	82	2	54	54	54	100.00%	19	1	143	0	143	0.38	1	0	1	0	0	0	0	0	0	0	0	0	Parcela Barrio Allende	Bella Vista	Normal: 44, Intensivo: 10
230268	0	17	5	27/05/2023	01/05/2023	00,09	28	22	114	114	114	100.00%	32	4	74	0	74	0.09	5	1	6	0	0	0	0	0	0	137	0	0	Barrio Campana	Motozintla	Normal: 38, Delimitación: 59, Intensivo: 17
230269	0	1	1	26/05/2023	01/05/2023	-01,12	87	2	87	87	87	100.00%	75	3	1004	0	1004	1.65	4	0	4	1	0.262	0	1	0	6	0	0	0	Cafetal Barrio Guayabal	Siltepec	Normal: 48, Intensivo: 39
230270	0	2	0	01/05/2023	02/05/2023	03,19	56	2	53	53	53	100.00%	0	4	0	0	0	0	11	6	17	1	0.138	0	1	0	0	0	0	0	Galeana	La Independencia	Normal: 31, Delimitación: 16, Intensivo: 6
230271	7	0	3	01/05/2023	02/05/2023	05,20	74	10	8	8	8	100.00%	0	0	0	0	0	0	0	0	0	0	0	0	0	0	0	120	0	0	Agua Escondida	Las Margaritas	Normal: 4, Delimitación: 4
230274	0	32	39	02/05/2023	03/05/2023	-03,13	69	71	56	56	55	98.21%	36	4	482	0	482	1.25	4	3	7	0	0	0	0	0	27	285	0	30	Tramo Carretero A Rancho la Tarraya	Ángel Albino Corzo	Normal: 38, Delimitación: 18
230275	0	1	3	02/05/2023	03/05/2023	03,20	68	4	113	113	113	100.00%	0	7	0	0	0	0	5	4	9	0	0	0	0	0	0	34	0	20	Centro	Las Margaritas	Normal: 46, Delimitación: 8, Intensivo: 59
230276	0	0	3	02/05/2023	03/05/2023	02,26	14	3	99	99	99	100.00%	77	0	506	0	506	0.73	0	0	0	0	0	0	0	0	0	88	0	0	Rancho Ganadero California	Ocosingo	Normal: 37, Intensivo: 62
230278	0	3	4	02/05/2023	03/05/2023	01,18	15	7	77	77	76	98.70%	0	1	0	0	0	0	2	3	5	5	0.258	0	2	0	0	83	0	10	Barrio Las Cruces	Tzimol	Normal: 29, Delimitación: 26, Intensivo: 22
230279	0	1	7	02/05/2023	03/05/2023	04,14	13	8	41	41	41	100.00%	0	0	0	0	0	0	0	0	0	0	0	0	0	0	6	33	0	10	Joaquin Miguel Gutiérrez	Frontera Comalapa	Normal: 15, Delimitación: 19, Intensivo: 7
230282	0	5	7	02/05/2023	04/05/2023	04,21	59	12	42	42	41	97.62%	0	0	0	0	0	0	0	0	0	0	0	0	0	0	0	17	0	25	Cafetal de Belisario Dominguez	Las Margaritas	Normal: 16, Delimitación: 4, Intensivo: 22
230283	0	0	1	03/05/2023	04/05/2023	02,20	75	1	11	11	11	100.00%	0	2	0	0	0	0	2	0	2	0	0	0	0	0	0	0	0	0	Señor del Pozo	Comitán de Dominguez	Normal: 10, Delimitación: 1
230284	0	0	6	03/05/2023	03/05/2023	20,18	42	6	90	90	90	100.00%	0	0	0	0	0	0	0	0	0	8	0.597	0	1	0	0	0	0	50	Ejido Flor de Cacao	Benemérito de las Américas	Normal: 30, Delimitación: 42, Intensivo: 18
230285	0	1	0	03/05/2023	04/05/2023	-03,14	83	1	58	58	58	100.00%	40	7	562	0	562	1.38	8	1	9	0	0	0	0	0	2	0	0	0	Cafetal la Providencia	Ángel Albino Corzo	Normal: 37, Delimitación: 21
230287	0	3	9	03/05/2023	04/05/2023	01,26	95	12	80	80	80	100.00%	6	7	6	0	6	0.01	5	3	8	0	0	0	0	0	0	230	0	0	Barrio El Palo Maria Abasolo	Ocosingo	Normal: 30, Delimitación: 4, Intensivo: 46
230288	0	0	6	02/05/2023	04/05/2023	05,18	85	6	55	55	55	100.00%	0	2	0	0	0	0	3	0	3	0	0	0	0	0	0	67	0	20	Ejido Lázaro Cárdenas	La Trinitaria	Normal: 26, Delimitación: 20, Intensivo: 9
230289	0	1	1	01/05/2023	03/05/2023	01,11	3	2	21	21	21	100.00%	1	1	2	0	2	0.01	1	0	1	0	0	0	0	0	0	0	0	0	La Pinada	La Grandeza	Normal: 21
230291	26	57	80	01/05/2023	03/05/2023	03,12	73	163	54	54	54	100.00%	41	13	542	0	542	1.43	15	6	21	0	0	0	0	0	0	108	0	30	Parcela las Cruces	Amatenango de la Frontera	Normal: 54
230292	29	53	82	02/05/2023	02/05/2023	03,12	72	164	59	59	59	100.00%	48	12	611	0	611	1.48	14	5	19	0	0	0	0	0	5	180	0	30	Barrio Las Cruces	Amatenango de la Frontera	Normal: 59
230293	0	4	8	01/05/2023	04/05/2023	03,11	1	12	49	49	49	100.00%	45	9	1023	0	1023	2.98	8	7	15	0	0	0	0	0	2	0	0	110	Cafetal del Retiro	Amatenango de la Frontera	Normal: 48, Intensivo: 1
230294	0	3	2	02/05/2023	04/05/2023	02,12	41	5	35	35	35	100.00%	25	0	667	1	668	2.73	0	0	0	0	0	0	0	0	0	0	0	0	Barrio Nuevo Michoacán	Amatenango de la Frontera	Normal: 35
230295	0	1	0	04/05/2023	04/05/2023	-01,09	38	1	46	46	46	100.00%	34	1	1093	0	1093	3.38	1	0	1	0	0	0	0	0	0	0	0	0	San Jose	Motozintla	Normal: 39, Delimitación: 1, Intensivo: 6
230296	0	5	4	04/05/2023	04/05/2023	-03,14	96	9	64	64	63	98.44%	34	1	371	0	371	0.84	1	0	1	0	0	0	0	0	100	203	0	30	Rancheria Santa Ana	Ángel Albino Corzo	Normal: 41, Delimitación: 23
230297	0	0	1	04/05/2023	04/05/2023	04,20	40	1	74	74	74	100.00%	0	3	0	0	0	0	2	2	4	0	0	0	0	0	0	0	0	5	Rancheria Espiritu Santo	Las Margaritas	Normal: 41, Delimitación: 4, Intensivo: 29
230298	0	4	0	04/05/2023	04/05/2023	04,20	74	4	20	20	20	100.00%	0	1	0	0	0	0	1	0	1	6	1.498	0	1	0	180	67	0	5	Rancheria El progreso	Las Margaritas	Normal: 12, Intensivo: 8
230299	0	4	2	03/05/2023	04/05/2023	04,21	30	6	10	10	10	100.00%	0	1	0	0	0	0	1	0	1	0	0	0	0	0	0	12	0	10	Ejido Jalisco	Las Margaritas	Normal: 7, Delimitación: 1, Intensivo: 2
230300	0	1	7	04/05/2023	04/05/2023	03,13	94	8	44	44	44	100.00%	14	0	143	0	143	0.46	0	0	0	0	0	0	0	0	0	0	0	0	Parcela De El Naranjo	Frontera Comalapa	Normal: 44

Programa Operativo de Moscas
Actividades a Entradas de la Plaga 2023

Semana 37 (del 10 al 16 de septiembre de 2023)

Entradas	Especimenes			Fecha		Cuad.	km²	Total Detec.	Trampas						Captura						Total fértiles	Muestreo				Liberación terr. (mill.)	Kg. destruidos	Estaciones cebo	Spinosad mezcla (I)		Ubicación del brote		Tipo de trampeo
	L	H	M	Revisión/Colecta	Identificación				Inst.	Prog.	Rev.	%Rev.	CE	CF	EM	EH	Total Estériles	MTDe	FM	FH		núm.	kg.	Larvas de C.c.	Lug.				Aérea	Terr.	Lugar	Municipio	
230301	0	3	3	02/05/2023	04/05/2023	01,12	24	6	26	26	26	100.00%	8	1	39	0	39	0.23	0	1	1	0	0	0	0	0	0	81	0	0	Barrio Las Flores	Bella Vista	Normal: 24, Intensivo: 2
230302	14	1	14	01/05/2023	04/05/2023	02,11	23	29	57	57	57	100.00%	32	0	302	0	302	0.76	0	0	0	0	0	0	0	0	0	100	0	0	Barrio Reforma	Amatenango de la Frontera	Normal: 57
230303	0	3	1	02/05/2023	04/05/2023	00,12	82	4	37	37	37	100.00%	16	1	152	0	152	0.59	2	0	2	1	0.02	0	1	0	0	0	0	0	Cafetal Barrio Los Mezcales	Siltepec	Normal: 31, Intensivo: 6
230304	0	1	8	02/05/2023	05/05/2023	-01,15	24	9	5	5	5	100.00%	0	0	0	0	0	0	0	0	0	0	0	0	0	0	0	123	0	5	Rancho Alegre	La Concordia	Normal: 5
230305	0	6	1	02/05/2023	05/05/2023	-01,11	94	7	33	33	33	100.00%	14	0	56	0	56	0.24	0	0	0	0	0	0	0	0	0	0	0	0	Cafetal Barrio Hermosillo	Siltepec	Normal: 29, Intensivo: 4
230306	0	3	1	03/05/2023	05/05/2023	-02,14	41	4	13	13	12	92.31%	0	0	0	0	0	0	0	0	0	0	0	0	0	0	0	0	0	0	Parcela Nuevo Tenejapa	Chicomuselo	Normal: 13
230307	0	2	0	02/05/2023	05/05/2023	-01,17	90	2	2	2	2	100.00%	0	0	0	0	0	0	0	0	0	0	0	0	0	0	0	183	0	5	Parcela del Ejido Perlas del Grijalva	La Concordia	Normal: 2
230308	0	2	0	03/05/2023	05/05/2023	-02,11	38	2	36	36	36	100.00%	21	0	243	0	243	0.96	0	0	0	0	0	0	0	0	0	0	0	0	Barrio Naranjo	Honduras de la Sierra	Normal: 32, Intensivo: 4
230309	0	3	1	01/05/2023	05/05/2023	03,13	46	4	23	23	23	100.00%	4	0	5	0	5	0.03	0	0	0	0	0	0	0	0	0	0	0	0	Parcela Del Jocote	Frontera Comalapa	Normal: 23
230310	0	0	83	01/05/2023	05/05/2023	03,13	48	83	22	22	22	100.00%	4	0	4	0	4	0.03	0	0	0	0	0	0	0	0	0	176	0	0	Sabinalito	Frontera Comalapa	Normal: 22
230311	0	2	0	03/05/2023	05/05/2023	-01,12	93	2	54	54	54	100.00%	42	5	493	0	493	1.3	5	1	6	0	0	0	0	0	0	0	0	0	Barrio Vega de Juárez	Honduras de la Sierra	Normal: 41, Intensivo: 13
230313	0	4	21	04/05/2023	05/05/2023	02,13	34	25	32	32	32	100.00%	7	0	8	0	8	0.04	0	0	0	0	0	0	0	0	0	60	0	10	Barrio La Noria	Frontera Comalapa	Normal: 32
230314	0	10	7	04/05/2023	05/05/2023	03,13	15	17	11	11	11	100.00%	1	0	1	0	1	0.01	0	0	0	0	0	0	0	0	0	33	0	0	Santa Apolonia	Frontera Comalapa	Normal: 11
230315	0	2	25	04/05/2023	05/05/2023	03,13	37	27	22	22	22	100.00%	5	0	6	0	6	0.04	0	0	0	0	0	0	0	0	0	0	0	0	El Jocote	Frontera Comalapa	Normal: 22
230316	0	0	5	05/05/2023	06/05/2023	02,13	48	5	37	37	37	100.00%	5	0	23	0	23	0.09	0	0	0	0	0	0	0	0	0	0	0	0	T C Comalapa a Paso Hondo	Frontera Comalapa	Normal: 37
230318	0	5	18	25/04/2023	28/04/2023	03,12	60	23	60	60	60	100.00%	49	7	354	0	354	0.84	9	1	10	0	0	0	0	0	0	148	0	0	Pico de Loro	Amatenango de la Frontera	Normal: 60
230319	0	6	12	08/05/2023	09/05/2023	03,12	22	18	49	49	49	100.00%	35	3	295	0	295	0.86	5	0	5	0	0	0	0	0	0	98	0	0	El Pinal	Amatenango de la Frontera	Normal: 49
230320	0	9	13	08/05/2023	09/05/2023	00,12	49	22	35	35	35	100.00%	0	9	0	0	0	0	8	12	20	0	0	0	0	0	0	0	0	0	Boquerón	Bella Vista	Normal: 31, Intensivo: 4
230321	0	3	27	08/05/2023	08/05/2023	03,16	4	30	21	21	21	100.00%	0	1	0	0	0	0	0	1	1	0	0	0	0	0	0	23	0	0	Rancho el Palmar	La Trinitaria	Normal: 16, Intensivo: 5
230322	0	1	24	08/05/2023	08/05/2023	03,17	91	25	5	5	5	100.00%	1	1	1	0	1	0.03	2	0	2	0	0	0	0	0	0	0	0	0	Guadalupe Plumajillo	La Trinitaria	Normal: 5
230323	0	6	6	08/05/2023	08/05/2023	02,18	90	12	12	12	12	100.00%	0	2	0	0	0	0	2	2	4	0	0	0	0	0	20	0	0	0	San Francisco Uninajab	Comitán de Dominguez	Normal: 7, Intensivo: 5
230324	3	25	27	08/05/2023	08/05/2023	-03,12	24	55	46	46	46	100.00%	36	4	1277	0	1277	3.97	3	1	4	0	0	0	0	0	0	502	0	50	Rancho Pencil	Ángel Albino Corzo	Normal: 27, Delimitación: 19
230325	0	1	1	08/05/2023	09/05/2023	03,24	2	2	88	88	87	98.86%	46	0	145	0	145	0.25	0	0	0	9	0.162	0	2	0	2.15	40	0	15	Hospital San Carlos	Altamirano	Normal: 33, Intensivo: 55
230327	0	1	0	09/05/2023	09/05/2023	00,09	56	1	125	125	118	94.40%	46	0	407	0	407	0.47	0	0	0	0	0	0	0	0	0	0	0	0	Rosario	Motozintla	Normal: 39, Delimitación: 34, Intensivo: 52
230328	0	8	5	09/05/2023	09/05/2023	-03,16	92	13	35	35	35	100.00%	0	3	0	0	0	0	2	2	4	0	0	0	0	0	50	300	0	50	Cafetal Parcela El Naranjal	La Concordia	Normal: 20, Intensivo: 15
230329	0	0	3	09/05/2023	09/05/2023	-03,13	7	3	56	56	55	98.21%	32	0	400	0	400	1.04	0	0	0	0	0	0	0	0	7	65	0	25	Rancho Peña Flor	Ángel Albino Corzo	Normal: 37, Delimitación: 19
230330	0	23	18	09/05/2023	10/05/2023	06,17	52	41	18	18	17	94.44%	0	1	0	0	0	0	2	1	3	0	0	0	0	0	0	31	0	0	Ejido Carmen Xhan	La Trinitaria	Normal: 14, Intensivo: 4
230331	0	19	3	09/05/2023	10/05/2023	06,17	62	22	14	14	13	92.86%	0	1	0	0	0	0	2	1	3	0	0	0	0	0	0	20	0	0	Parcela del Ejido Carmen Xhan	La Trinitaria	Normal: 11, Intensivo: 3
230333	0	18	9	09/05/2023	10/05/2023	05,16	6	27	5	5	5	100.00%	0	0	0	0	0	0	0	0	0	0	0	0	0	0	0	0	0	0	Ejido Vicente Guerrero	La Trinitaria	Normal: 5
230334	29	1	5	08/05/2023	10/05/2023	08,20	56	35	61	61	59	96.72%	0	3	0	0	0	0	5	1	6	0	0	0	0	0	0	147	0	20	Cafetal Guadalupe Tepeyac	Las Margaritas	Normal: 17, Delimitación: 5, Intensivo: 39
230337	0	2	5	09/05/2023	11/05/2023	06,17	1	7	46	46	46	100.00%	0	3	0	0	0	0	2	2	4	1	0.16	0	1	0	70	16	0	10	Parcela de Miguel Hidalgo	La Trinitaria	Normal: 34, Intensivo: 12
230338	0	12	13	09/05/2023	11/05/2023	06,17	12	25	49	49	49	100.00%	0	3	0	0	0	0	2	1	3	0	0	0	0	0	0	0	0	0	Rancheria Nuevo Progreso	La Trinitaria	Normal: 37, Intensivo: 12
230339	0	2	4	08/05/2023	11/05/2023	04,20	70	6	83	83	83	100.00%	0	6	0	0	0	0	4	4	8	3	0.552	0	1	0	25	86	0	40	El Campamento	La Independencia	Normal: 33, Delimitación: 3, Intensivo: 47
230340	0	6	3	09/05/2023	11/05/2023	06,18	80	9	30	30	30	100.00%	0	3	0	0	0	0	2	2	4	1	0.032	0	1	0	40	112	0	25	Miguel Hidalgo	La Trinitaria	Normal: 20, Intensivo: 10
230342	0	0	6	10/05/2023	11/05/2023	09,22	45	6	19	19	19	100.00%	0	0	0	0	0	0	0	0	0	0	0	0	0	0	0	0	0	0	Ejido La Soledad	Ocosingo	Normal: 10, Intensivo: 9
230343	1	16	17	09/05/2023	10/05/2023	03,12	71	34	59	59	59	100.00%	50	11	502	0	502	1.22	14	4	18	0	0	0	0	0	10	90	0	0	Parcela De Pico De Loro	Amatenango de la Frontera	Normal: 59
230344	0	7	1	09/05/2023	10/05/2023	02,11	34	8	52	52	52	100.00%	39	0	389	0	389	1.07	0	0	0	0	0	0	0	0	0	0	0	0	Barrio Las Pilas	Bejucal De Ocampo	Normal: 52
230345	0	9	9	08/05/2023	10/05/2023	02,11	54	18	39	39	39	100.00%	28	0	335	0	335	1.23	0	0	0	0	0	0	0	0	0	0	0	0	Barrio El Palmar	Bejucal De Ocampo	Normal: 39
230346	0	4	0	08/05/2023	10/05/2023	02,11	81	4	20	20	20	100.00%	8	0	66	0	66	0.47	0	0	0	0	0	0	0	0	0	0	0	0	Parcela Del Barrio Creston Del Gallo	Bejucal De Ocampo	Normal: 20
230347	0	66	63	08/05/2023	10/05/2023	01,12	62	129	46	46	46	100.00%	3	7	13	0	13	0.04	16	6	22	0	0	0	0	0	0	101	0	30	Media Loma	Bella Vista	Normal: 42, Intensivo: 4
230348	0	10	9	08/05/2023	10/05/2023	02,10	50	19	12	12	7	58.33%	6	0	214	0	214	4.37	0	0	0	0	0	0	0	0	0	0	0	0	Valle Obregón	Mazapa De Madero	Normal: 11, Delimitación: 1
230349	0	13	11	09/05/2023	10/05/2023	-02,12	93	24	45	45	45	100.00%	30	2	214	0	214	0.69	1	1	2	0	0	0	0	0	0	174	0	0	La Piedra	Honduras de la Sierra	Normal: 25, Intensivo: 20
230350	0	1	2	08/05/2023	10/05/2023	-01,12	97	3	94	94	83	88.30%	71	3	945	0	945	1.63	4	0	4	0	0	0	0	0	0	0	0	0	Ejido Cruz De Piedra	Siltepec	Normal: 52, Intensivo: 42
230351	14	7	4	09/05/2023	10/05/2023	00,11	44	25	65	65	63	96.92%	42	3	418	1	419	0.95	1	2	3	0	0	0	0	0	0	446	0	0	Parcela De Vega Del Rosario	Siltepec	Normal: 38, Intensivo: 27
230352	0	4	5	09/05/2023	10/05/2023	00,11	22	9	84	84	82	97.62%	56	4	620	0	620	1.08	2	2	4	0	0	0	0	0	0	57	0	0	Barrio 15 de Abril	Siltepec	Normal: 52, Intensivo: 32
230353	19	20	34	09/05/2023	10/05/2023	-01,12	95	73	76	76	73	96.05%	61	4	1006	0	1006	1.97	5	0	5	1	0.054	0	1	0	0	0	0	0	Cafetal De Tres De Mayo	Siltepec	Normal: 50, Intensivo: 26
230354	6	12	47	09/05/2023	10/05/2023	01,12	74	65	47	47	47	100.00%	3	6	13	0	13	0.04	15	3	18	0	0	0	0	0	0	0	0	0	Cafetal De Barrio La Fuente	Bella Vista	Normal: 47
230355	0	5	9	09/05/2023	10/05/2023	01,09	11	14	100	100	90	90.00%	20	4	34	0	34	0.05	4	4	8	0	0	0	0	0	0	0	0	0	Linda Vista	Motozintla	Normal: 45, Delimitación: 45, Intensivo: 10
230356	0	2	0	08/05/2023	10/05/2023	00,11	53	2	62	62	60	96.77%	42	3	379	1	380	0.9	1	2	3	0	0	0	0	0	0	0	0	0	Parcela De Barrio San Lucas	Siltepec	Normal: 36, Intensivo: 26
230357	0	3	3	08/05/2023	10/05/2023	00,11	52	6	55	55	54	98.18%	36	2	298	0	298	0.79	1	1	2	0	0	0	0	0	0	0	0	0	Parcela De Barrio Unión San Lucas	Siltepec	Normal: 29, Intensivo: 26
230358	0	5	9	09/05/2023	10/05/2023	-02,13	98	14	5	5	5	100.00%	0	0	0	0	0	0	0	0	0	0	0	0	0	0	15	84	0	30	Rancheria la Garrafa	Honduras de la Sierra	Normal: 4, Intensivo: 1
230359	0	2	1	11/05/2023	11/05/2023	-08,16	17	3	21	9	9	100.00%	0	0	0	0	0	0	0	0	0	0	0	0	0	0	0	55	0	0	Ejido Nuevo San Juan	Villa Corzo	Normal: 3, Delimitación: 18
230361	0	14	20	09/05/2023	11/05/2023	03,12	93	34	38	38	38	100.00%	33	7	889	0	889	3.34	5	5	10	0	0	0	0	0	0	0	0	0	Barrio Hoja Blanca	Amatenango de la Frontera	Normal: 37, Intensivo: 1
230362	0	1	2	08/05/2023	11/05/2023	-02,11	59	3	42	42	42	100.00%	30	1	291	0	291	0.98	1	0	1	1	0.57	0	1	0	0	10	0	0	Barrio Villaflores	Honduras de la Sierra	Normal: 33, Intensivo: 9
230363	0	1	4	10/05/2023	11/05/2023	05,18	72	5	45	45	45	100.00%	0	2	0	0	0	0	3	0	3	1	0.198	0	1	0	0	32	0	10	El Progreso	La Trinitaria	Normal: 23, Delimitación: 18, Intensivo: 4
230364	0	0	7	10/05/2023	11/05/2023	06,17	25	7	21	21	21	100.00%	0	4	0	0	0	0	4	5	9	0	0	0	0	0	0	16	0	0	Rancheria Santiago el Vertice	La Trinitaria	Normal: 21

Programa Operativo de Moscas
Actividades a Entradas de la Plaga 2023

Semana 37 (del 10 al 16 de septiembre de 2023)

Entradas	Especimenes			Fecha		Cuad.	km²	Total Detec.	Trampas						Captura						Total fértiles	Muestreo				Liberación terr. (mill.)	Kg. destruidos	Estaciones cebo	Spinosad mezcla (I)		Ubicación del brote		Tipo de trampeo
	L	H	M	Revisión/Colecta	Identificación				Inst.	Prog.	Rev.	%Rev.	CE	CF	EM	EH	Total Estériles	MTDe	FM	FH		núm.	kg.	Larvas de C.c.	Lug.				Aérea	Terr.	Lugar	Municipio	
230365	0	1	2	08/05/2023	11/05/2023	04,19	94	3	23	23	23	100.00%	0	0	0	0	0	0	0	0	0	2	0.17	0	1	0	200	32	0	30	Venustiano Carranza	La Independencia	Normal: 19, Intensivo: 4
230366	0	172	140	08/05/2023	11/05/2023	07,17	14	312	35	35	35	100.00%	0	12	0	0	0	0	14	4	18	0	0	0	0	0	0	0	0	15	Cafetal del Ejido Tziscao	La Trinitaria	Normal: 22, Delimitación: 2, Intensivo: 11
230367	0	1	1	09/05/2023	11/05/2023	01,13	84	2	55	55	55	100.00%	21	1	177	0	177	0.46	1	0	1	0	0	0	0	0	0	107	0	0	La Laja	Bella Vista	Normal: 47, Intensivo: 8
230368	0	17	19	09/05/2023	11/05/2023	01,12	15	36	43	43	43	100.00%	12	2	76	0	76	0.26	1	2	3	0	0	0	0	0	0	37	0	0	Cafetal De San José Chicharras	Bella Vista	Normal: 40, Intensivo: 3
230369	2	20	19	09/05/2023	11/05/2023	03,12	70	41	57	57	57	100.00%	47	8	411	0	411	1.03	11	2	13	0	0	0	0	0	0	140	0	0	Pico de Loro	Amatenango de la Frontera	Normal: 57
230370	0	2	8	10/05/2023	11/05/2023	02,11	31	10	49	49	49	100.00%	23	0	217	0	217	0.63	0	0	0	0	0	0	0	0	0	0	0	0	Cafetal Del Barrio Escobillal	Amatenango de la Frontera	Normal: 49
230371	0	3	5	08/05/2023	11/05/2023	00,12	14	8	36	36	36	100.00%	25	0	433	1	434	1.72	0	0	0	0	0	0	0	0	0	0	0	45	Cafetal De Pacayal	Bella Vista	Normal: 24, Intensivo: 12
230372	0	0	91	10/05/2023	11/05/2023	03,13	25	91	15	15	15	100.00%	1	0	1	0	1	0.01	0	0	0	0	0	0	0	0	0	14	0	0	Lagunetas	Frontera Comalapa	Normal: 15
230373	0	3	6	10/05/2023	11/05/2023	00,09	17	9	91	91	91	100.00%	26	1	50	0	50	0.08	2	1	3	0	0	0	0	0	0	121	0	0	Xelajú Grande	Motozintla	Normal: 23, Delimitación: 62, Intensivo: 6
230374	0	44	66	09/05/2023	11/05/2023	00,12	69	110	39	39	39	100.00%	0	9	0	0	0	0	7	11	18	0	0	0	0	0	0	101	0	30	Cafetal La Rinconada	Bella Vista	Normal: 34, Intensivo: 5
230375	0	70	101	08/05/2023	11/05/2023	07,17	13	171	42	42	42	100.00%	0	12	0	0	0	0	14	4	18	0	0	0	0	0	0	49	0	5	Cafetal del Ejido Tziscao	La Trinitaria	Normal: 28, Delimitación: 3, Intensivo: 11
230376	0	112	113	09/05/2023	11/05/2023	07,17	21	225	25	25	25	100.00%	0	6	0	0	0	0	7	0	7	0	0	0	0	0	0	121	0	10	Ejido Tziscao	La Trinitaria	Normal: 18, Delimitación: 3, Intensivo: 4
230378	0	11	13	08/05/2023	11/05/2023	08,19	52	24	17	17	17	100.00%	0	2	0	0	0	0	2	0	2	0	0	0	0	0	0	0	0	0	Cafetal del Ejido la Revancha	Las Margaritas	Normal: 13, Intensivo: 4
230379	0	0	3	11/05/2023	11/05/2023	02,20	85	3	11	11	11	100.00%	0	2	0	0	0	0	2	0	2	0	0	0	0	0	0	0	0	0	Barrio el Cerrito	Comitán de Dominguez	Normal: 10, Delimitación: 1
230381	0	0	2	09/05/2023	11/05/2023	03,26	13	2	19	19	19	100.00%	2	0	4	0	4	0.03	0	0	0	0	0	0	0	0	0	0	0	0	Poblado Jerusalén	Ocosingo	Normal: 11, Intensivo: 8
230382	0	2	2	10/05/2023	12/05/2023	-01,28	9	4	142	142	140	98.59%	128	2	2262	1	2263	2.3	1	1	2	13	0.562	0	3	0	0	133	0	30	Tacuba nueva	Chilón	Normal: 36, Delimitación: 21, Intensivo: 85
230383	0	1	0	09/05/2023	11/05/2023	03,06	30	1	48	48	48	100.00%	40	0	798	0	798	2.45	0	0	0	0	0	0	0	0	0	0	0	0	Finca Muxbal	Unión Juárez	Normal: 25, Delimitación: 16, Intensivo: 7
230384	0	0	1	11/05/2023	12/05/2023	-01,08	48	1	49	49	49	100.00%	32	0	519	0	519	1.51	0	0	0	0	0	0	0	0	0	0	0	0	Terreno La Florida	Motozintla	Normal: 43, Delimitación: 6
230385	0	0	5	10/05/2023	11/05/2023	00,12	47	5	27	27	27	100.00%	0	7	0	0	0	0	6	9	15	0	0	0	0	0	0	0	0	0	Boquerón	Bella Vista	Normal: 26, Intensivo: 1
230386	7	5	19	09/05/2023	11/05/2023	00,12	92	31	53	53	53	100.00%	26	3	368	0	368	0.99	3	1	4	0	0	0	0	0	0	215	0	0	Cafetal De Barrio Rincón Del Bosque	Siltepec	Normal: 43, Intensivo: 10
230387	0	0	7	09/05/2023	11/05/2023	00,13	16	7	19	19	18	94.74%	6	0	25	0	25	0.18	0	0	0	0	0	0	0	0	0	0	0	0	Barrio San Caralampio	Chicomuselo	Normal: 19
230388	0	4	0	09/05/2023	11/05/2023	00,14	96	4	21	21	21	100.00%	4	0	21	0	21	0.14	0	0	0	0	0	0	0	0	0	69	0	0	Barrio Nuevo	Chicomuselo	Normal: 21
230389	0	0	10	08/05/2023	11/05/2023	-01,11	0	10	40	40	40	100.00%	19	2	80	0	80	0.29	1	1	2	0	0	0	0	0	0	0	0	0	Barrio Santa Rosa	Honduras de la Sierra	Normal: 31, Intensivo: 9
230390	0	19	22	10/05/2023	12/05/2023	01,27	73	41	74	74	74	100.00%	54	5	598	0	598	1.15	3	6	9	0	0	0	0	0	3	88	0	35	Lucumilja	Ocosingo	Normal: 32, Intensivo: 42
230392	0	1	10	12/05/2023	12/05/2023	04,20	32	11	34	34	32	94.12%	0	0	0	0	0	0	0	0	0	8	1.314	0	1	0	0.25	78	0	25	El Encanto	Las Margaritas	Normal: 25, Intensivo: 9
230394	0	16	20	11/05/2023	12/05/2023	01,12	63	36	45	45	45	100.00%	3	6	13	0	13	0.04	14	4	18	0	0	0	0	0	0	0	0	0	Progreso	Bella Vista	Normal: 43, Intensivo: 2
230395	0	2	2	10/05/2023	12/05/2023	00,12	61	4	24	24	24	100.00%	5	0	28	0	28	0.17	0	0	0	0	0	0	0	0	0	67	0	0	Cafetal Barrio Guadalupe Victoria	Siltepec	Normal: 22, Intensivo: 2
230396	0	6	4	11/05/2023	12/05/2023	01,12	37	10	19	19	19	100.00%	5	1	18	0	18	0.15	1	1	2	0	0	0	0	0	0	0	0	105	Ojo de Agua Cárdenas	Bella Vista	Normal: 19
230397	0	3	10	11/05/2023	12/05/2023	03,12	83	13	46	46	46	100.00%	36	9	654	0	654	2.03	10	5	15	0	0	0	0	0	0	0	0	0	Cafetal De Hoja Blanca	Amatenango de la Frontera	Normal: 45, Intensivo: 1
230398	13	7	7	15/05/2023	15/05/2023	-03,13	16	27	76	76	74	97.37%	43	1	546	0	546	1.05	1	0	1	0	0	0	0	0	4.5	285	0	30	Camino a Miguel Alemán	Ángel Albino Corzo	Normal: 51, Delimitación: 25
230400	0	2	2	15/05/2023	15/05/2023	-03,16	91	4	35	35	35	100.00%	0	3	0	0	0	0	2	2	4	0	0	0	0	0	3	0	0	25	Rancho el Zanahorial	La Concordia	Normal: 20, Intensivo: 15
230401	0	1	5	15/05/2023	15/05/2023	-02,13	50	6	47	47	46	97.87%	22	4	331	0	331	1.03	4	3	7	0	0	0	0	0	0	328	0	0	Rancho La Esperanza	Ángel Albino Corzo	Normal: 30, Delimitación: 17
230403	0	2	1	15/05/2023	15/05/2023	04,20	37	3	8	8	8	100.00%	0	0	0	0	0	0	0	0	0	0	0	0	0	0	0	28	0	5	Guadalupe Chiquito	Las Margaritas	Normal: 8
230404	0	1	0	15/05/2023	16/05/2023	02,19	29	1	15	15	15	100.00%	1	0	1	0	1	0.01	0	0	0	0	0	0	0	0	0	0	0	0	Pozo Nuevo	Comitán de Dominguez	Normal: 15
230405	0	0	7	15/05/2023	16/05/2023	05,19	75	7	16	16	16	100.00%	0	0	0	0	0	0	0	0	0	0	0	0	0	0	0	0	0	10	Cafetal de El Triunfo sitio El Perolito	La Independencia	Normal: 14, Intensivo: 2
230406	0	1	0	15/05/2023	16/05/2023	02,21	99	1	38	38	38	100.00%	1	0	1	0	1	0	0	0	0	1	0.076	0	1	0	0	0	0	10	Tramo Carretero a Yasha	Las Margaritas	Normal: 18, Delimitación: 20
230408	0	0	1	15/05/2023	16/05/2023	01,26	58	1	31	31	31	100.00%	5	0	10	0	10	0.05	0	0	0	1	0.018	0	1	0	0	0	0	30	Rancheria Santa Martha	Ocosingo	Normal: 12, Intensivo: 19
230409	0	0	3	15/05/2023	16/05/2023	00,25	8	3	35	35	35	100.00%	6	5	249	0	249	0.99	2	3	5	0	0	0	0	0	0	140	0	0	Centro Corralito	Oxchuc	Normal: 22, Intensivo: 13
230412	0	2	1	16/05/2023	16/05/2023	02,15	79	3	29	29	29	100.00%	0	0	0	0	0	0	0	0	0	0	0	0	0	0	10	73	0	10	Ejido Rodulfo Figueroa	Frontera Comalapa	Normal: 18, Delimitación: 11
230414	0	2	3	16/05/2023	16/05/2023	00,09	33	5	98	98	95	96.94%	38	1	343	0	343	0.49	1	0	1	0	0	0	0	0	0	0	0	0	Terreno De Chevolcan	Motozintla	Normal: 47, Delimitación: 20, Intensivo: 31
230415	0	8	7	15/05/2023	17/05/2023	01,26	84	15	92	92	91	98.91%	9	8	9	0	9	0.01	10	3	13	0	0	0	0	0	0	112	0	0	Cafetal Barrio Naalacktej Abasolo	Ocosingo	Normal: 34, Delimitación: 4, Intensivo: 54
230416	0	2	0	15/05/2023	17/05/2023	01,25	7	2	73	73	73	100.00%	5	4	6	0	6	0.01	3	2	5	5	0.144	0	1	0	3.5	0	0	30	Ejido Cuxulja	Ocosingo	Normal: 25, Delimitación: 6, Intensivo: 42
230418	0	16	49	16/05/2023	17/05/2023	06,20	75	65	21	21	21	100.00%	0	0	0	0	0	0	0	0	0	0	0	0	0	0	0	114	0	10	Ejido Playas del Carmen	Las Margaritas	Normal: 12, Intensivo: 9
230419	0	1	3	15/05/2023	17/05/2023	02,27	43	4	48	48	48	100.00%	15	1	55	0	55	0.16	1	0	1	14	0.634	0	1	0	0	27	0	10	Corazon de Maria	Ocosingo	Normal: 19, Intensivo: 29
230420	0	6	6	16/05/2023	17/05/2023	-02,13	61	12	52	52	52	100.00%	26	4	374	0	374	1.03	4	3	7	0	0	0	0	0	5	96	0	30	Terreno Rancho la Esperancita	Chicomuselo	Normal: 32, Delimitación: 18, Intensivo: 2
230421	4	9	5	15/05/2023	17/05/2023	-02,12	35	18	17	17	17	100.00%	1	0	3	0	3	0.03	0	0	0	0	0	0	0	0	0	137	0	40	El Platanillo	Honduras de la Sierra	Normal: 16, Intensivo: 1
230422	0	6	23	16/05/2023	17/05/2023	-02,13	60	29	53	53	52	98.11%	28	4	448	0	448	1.23	4	3	7	0	0	0	0	0	9	475	0	30	Camino a las Brisas	Ángel Albino Corzo	Normal: 35, Delimitación: 18
230423	3	2	23	15/05/2023	16/05/2023	-02,16	45	28	17	17	17	100.00%	0	0	0	0	0	0	0	0	0	0	0	0	0	0	0	177	0	0	Ejido Rizo De Oro	La Concordia	Normal: 9, Intensivo: 8
230424	0	1	11	15/05/2023	16/05/2023	02,12	96	12	34	34	34	100.00%	33	3	558	0	558	2.34	3	0	3	0	0	0	0	0	0	0	0	0	Parcela de El Relicario	Amatenango de la Frontera	Normal: 33, Delimitación: 1
230425	0	0	4	15/05/2023	16/05/2023	03,11	30	4	28	28	28	100.00%	24	5	827	0	827	4.22	3	4	7	0	0	0	0	0	0	0	0	0	San José Los Pozos	Amatenango de la Frontera	Normal: 28
230428	0	12	49	16/05/2023	17/05/2023	01,14	85	61	50	50	50	100.00%	3	5	3	0	3	0.01	25	5	30	0	0	0	0	0	0	298	0	0	Ejido Nueva Libertad	Frontera Comalapa	Normal: 26, Intensivo: 24
230429	0	26	52	16/05/2023	17/05/2023	03,12	63	78	62	62	62	100.00%	47	10	390	0	390	0.9	12	4	16	0	0	0	0	0	0	0	0	15	Cafetal Ojo de Agua Las Cruces	Amatenango de la Frontera	Normal: 62
230430	0	23	35	16/05/2023	17/05/2023	01,12	61	58	43	43	43	100.00%	0	7	0	0	0	0	7	8	15	0	0	0	0	0	0	100	0	75	Barrio San Marcos	Bella Vista	Normal: 38, Intensivo: 5
230431	0	6	13	16/05/2023	17/05/2023	03,13	71	19	40	40	40	100.00%	7	0	24	0	24	0.08	0	0	0	0	0	0	0	0	0	85	0	0	Parcela Del Ejido Santa Rita	Frontera Comalapa	Normal: 40
230432	0	1	2	15/05/2023	17/05/2023	-01,11	13	3	38	38	38	100.00%	30	3	319	0	319	1.2	4	0	4	0	0	0	0	0	0	0	0	0	Barrio Cruz Grande	Honduras de la Sierra	Normal: 26, Intensivo: 12
230433	12	2	3	15/05/2023	17/05/2023	00,11	43	17	73	73	71	97.26%	49	3	479	1	480	0.97	1	2	3	0	0	0	0	0	0	90	0	0	Cafetal Ejido Vega Del Rosario	Siltepec	Normal: 43, Intensivo: 30

Programa Operativo de Moscas
Actividades a Entradas de la Plaga 2023

Semana 37 (del 10 al 16 de septiembre de 2023)

Entradas	Especimenes			Fecha		Cuad.	km²	Total Detec.	Trampas						Captura						Total fértiles	Muestreo				Liberación terr. (mill.)	Kg. destruidos	Estaciones cebo	Spinosad mezcla (I)		Ubicación del brote		Tipo de trampeo
	L	H	M	Revisión/Colecta	Identificación				Inst.	Prog.	Rev.	%Rev.	CE	CF	EM	EH	Total Estériles	MTDe	FM	FH		núm.	kg.	Larvas de C.c.	Lug.				Aérea	Terr.	Lugar	Municipio	
230434	0	19	32	16/05/2023	17/05/2023	08,18	66	51	3	3	3	100.00%	0	0	0	0	0	0	0	0	0	0	0	0	0	0	50	176	0	10	Rancheria Egipto	La Trinitaria	Normal: 3
230435	0	3	0	15/05/2023	17/05/2023	08,18	5	3	12	12	12	100.00%	0	0	0	0	0	0	0	0	0	0	0	0	0	0	4	0	0	5	Cafetal Guadalupe Las Flores	Las Margaritas	Normal: 9, Delimitación: 3
230436	0	0	8	16/05/2023	17/05/2023	02,23	37	8	54	54	52	96.30%	4	6	29	0	29	0.08	5	5	10	0	0	0	0	0	0	40	0	0	Ejido 20 Noviembre	Las Margaritas	Normal: 15, Delimitación: 39
230437	0	1	0	16/05/2023	17/05/2023	02,23	18	1	36	36	36	100.00%	2	0	15	0	15	0.06	0	0	0	0	0	0	0	0	0	0	0	0	Ejido 20 Noviembre	Las Margaritas	Normal: 15, Delimitación: 21
230438	0	53	55	16/05/2023	18/05/2023	07,19	32	108	0	0	0	0%	0	0			0	0			0	0	0	0	0	0	0	87	0	0	Cafetal del Ejido Coban	La Independencia	
230439	0	1	8	17/05/2023	18/05/2023	05,18	6	9	48	48	48	100.00%	0	5	0	0	0	0	6	1	7	0	0	0	0	0	0	77	0	30	Cafetal del Ejido el Porvenir Agrarista	La Independencia	Normal: 29, Delimitación: 12, Intensivo: 7
230440	0	6	8	16/05/2023	18/05/2023	03,12	15	14	53	53	53	100.00%	31	0	256	0	256	0.69	0	0	0	0	0	0	0	0	0	0	0	0	Barrio Potrerillo	Amatenango de la Frontera	Normal: 53
230441	0	0	7	17/05/2023	17/05/2023	02,13	24	7	27	27	27	100.00%	7	0	8	0	8	0.04	0	0	0	0	0	0	0	0	0	41	0	40	Barrio La Noria	Frontera Comalapa	Normal: 27
230442	0	6	7	16/05/2023	18/05/2023	01,26	28	13	70	70	70	100.00%	14	1	21	0	21	0.04	1	0	1	7	0.228	0	1	0	40	149	0	40	Ejido Congregacion Virginia	Ocosingo	Normal: 29, Intensivo: 41
230443	0	9	5	16/05/2023	18/05/2023	01,26	92	14	72	72	71	98.61%	9	3	9	0	9	0.02	3	0	3	2	0.194	0	2	0	0	213	0	0	Cafetal del Ejido Jolja	Ocosingo	Normal: 28, Delimitación: 4, Intensivo: 40
230444	0	5	5	17/05/2023	17/05/2023	-05,15	96	10	36	36	35	97.22%	29	1	392	0	392	1.6	1	0	1	0	0	0	0	0	2	0	0	50	Ejido Queretaro	Ángel Albino Corzo	Normal: 16, Delimitación: 20
230446	0	0	2	17/05/2023	17/05/2023	-03,13	4	2	87	87	87	100.00%	60	2	1010	0	1010	1.66	2	0	2	0	0	0	0	0	1	178	0	30	Terreno Morelia	Ángel Albino Corzo	Normal: 59, Delimitación: 28
230447	0	2	3	17/05/2023	18/05/2023	-03,13	88	5	46	46	45	97.83%	33	4	471	0	471	1.5	4	3	7	0	0	0	0	0	0	113	0	50	Camino a Delicias	Ángel Albino Corzo	Normal: 35, Delimitación: 11
230448	0	0	6	17/05/2023	18/05/2023	-03,13	68	6	48	48	47	97.92%	37	4	486	0	486	1.48	4	3	7	0	0	0	0	0	10	0	0	30	La Tarraya	Ángel Albino Corzo	Normal: 35, Delimitación: 13
230449	1	0	4	18/05/2023	18/05/2023	-01,29	99	5	140	140	138	98.57%	123	2	2069	1	2070	2.13	1	1	2	6	0.196	0	1	0	5	310	0	40	San Joselto	Chilón	Normal: 39, Delimitación: 24, Intensivo: 77
230450	0	1	0	15/05/2023	18/05/2023	-02,11	8	1	39	39	39	100.00%	15	1	72	0	72	0.27	0	1	1	0	0	0	0	0	0	0	0	0	Horno De Cal	Honduras de la Sierra	Normal: 29, Intensivo: 10
230451	0	5	27	16/05/2023	18/05/2023	03,13	47	32	23	23	23	100.00%	5	0	6	0	6	0.04	0	0	0	0	0	0	0	0	0	0	0	0	El Jocote	Frontera Comalapa	Normal: 23
230452	0	9	7	15/05/2023	18/05/2023	-02,12	83	16	46	46	46	100.00%	31	2	218	0	218	0.69	1	1	2	0	0	0	0	0	0	0	0	0	Cafetal Barrio La Soledad	Honduras de la Sierra	Normal: 26, Intensivo: 20
230453	0	11	11	17/05/2023	18/05/2023	03,12	31	22	60	60	60	100.00%	43	8	418	0	418	1	11	1	12	0	0	0	0	0	0	0	0	0	Caulotal	Amatenango de la Frontera	Normal: 60
230454	0	2	0	17/05/2023	18/05/2023	-04,13	41	2	77	77	75	97.40%	58	1	1391	0	1391	2.65	0	1	1	1	0.302	0	1	0	3	0	0	0	Mezcalar	Montecristo de Guerrero	Normal: 32, Delimitación: 45
230455	0	0	4	18/05/2023	19/05/2023	-04,13	18	4	35	35	34	97.14%	31	1	932	0	932	3.92	1	0	1	0	0	0	0	0	4	154	0	30	Cafetal Finca las Chicharras	Montecristo de Guerrero	Normal: 24, Delimitación: 11
230456	0	0	1	18/05/2023	19/05/2023	-03,12	1	1	52	52	52	100.00%	41	2	623	0	623	1.71	1	1	2	6	1.35	0	2	0	28	0	0	25	Rancho Buenos Aires	Montecristo de Guerrero	Normal: 38, Delimitación: 14
230458	0	17	58	17/05/2023	18/05/2023	03,12	74	75	44	44	44	100.00%	35	10	484	0	484	1.57	9	6	15	0	0	0	0	0	0	99	0	0	Cafetal de Mira Morelia	Amatenango de la Frontera	Normal: 44
230459	0	14	17	17/05/2023	18/05/2023	03,12	53	31	63	63	63	100.00%	46	10	382	0	382	0.87	12	4	16	0	0	0	0	0	0	99	0	0	Los Mezcales	Amatenango de la Frontera	Normal: 63
230460	0	3	4	18/05/2023	19/05/2023	06,18	67	7	22	22	20	90.91%	0	0	0	0	0	0	0	0	0	0	0	0	0	0	0	35	0	0	Cafetal de Antela	La Trinitaria	Normal: 19, Intensivo: 3
230461	0	2	4	17/05/2023	19/05/2023	01,25	59	6	32	32	26	81.25%	0	0	0	0	0	0	0	0	0	0	0	0	0	0	0	416	0	0	Localidad de Jolja	Oxchuc	Normal: 14, Intensivo: 18
230462	0	1	6	17/05/2023	19/05/2023	02,12	90	7	50	50	50	100.00%	17	0	61	0	61	0.17	0	0	0	0	0	0	0	0	0	0	0	480	Cafetal De Tapizala	Amatenango de la Frontera	Normal: 50
230463	0	34	19	17/05/2023	19/05/2023	01,10	88	53	19	19	0	0.00%	0	0	0	0	0	0	0	0	0	0	0	0	0	0	0	130	0	0	Barrio Tierra Blanca	Mazapa De Madero	Normal: 17, Delimitación: 1, Intensivo: 1
230464	0	1	3	17/05/2023	19/05/2023	00,13	6	4	21	21	21	100.00%	5	0	22	0	22	0.15	0	0	0	0	0	0	0	0	0	0	0	0	Barrio Cruz Grande	Chicomuselo	Normal: 21
230465	0	14	4	18/05/2023	19/05/2023	00,09	8	18	73	73	73	100.00%	23	4	46	0	46	0.09	5	1	6	11	1.14	0	5	0	0	0	0	0	Xelajú	Motozintla	Normal: 29, Delimitación: 32, Intensivo: 12
230466	0	1	1	18/05/2023	19/05/2023	00,13	73	2	38	38	38	100.00%	27	0	271	1	272	0.72	0	0	0	0	0	0	0	0	0	0	0	15	Nuevo Pacayal	Bella Vista	Normal: 30, Intensivo: 8
230468	0	3	2	18/05/2023	19/05/2023	-01,11	9	5	104	104	84	80.77%	66	1	848	0	848	1.44	2	0	2	0	0	0	0	0	0	0	0	0	Parcela Del Barrio La Laguna	Siltepec	Normal: 61, Intensivo: 43
230469	19	26	14	17/05/2023	19/05/2023	00,11	13	59	62	62	62	100.00%	36	2	459	0	459	1.06	1	1	2	0	0	0	0	0	0	396	0	0	Río Oscuro	Siltepec	Normal: 45, Intensivo: 17
230470	0	3	3	18/05/2023	19/05/2023	-01,12	83	6	48	48	48	100.00%	38	5	485	0	485	1.44	5	1	6	0	0	0	0	0	0	0	0	0	Barrio Los Pinos	Honduras de la Sierra	Normal: 40, Intensivo: 8
230471	0	4	0	17/05/2023	19/05/2023	-01,12	90	4	44	44	44	100.00%	22	4	110	0	110	0.36	4	3	7	0	0	0	0	0	0	0	0	0	Barrio Las Moras	Honduras de la Sierra	Normal: 35, Intensivo: 9
230472	0	6	4	17/05/2023	19/05/2023	-02,12	99	10	43	43	43	100.00%	21	4	100	0	100	0.33	4	3	7	0	0	0	0	0	0	85	0	0	Corral De Piedra	Honduras de la Sierra	Normal: 33, Intensivo: 10
230473	10	9	5	17/05/2023	19/05/2023	-01,12	70	24	31	31	31	100.00%	23	3	140	0	140	0.65	4	2	6	0	0	0	0	0	2.494	20	0	0	Cafetal Barrio Loma Bonita	Honduras de la Sierra	Normal: 28, Intensivo: 3
230474	0	21	29	17/05/2023	19/05/2023	-02,12	94	50	50	50	50	100.00%	32	2	248	0	248	0.73	1	1	2	0	0	0	0	0	0	332	0	0	Barrio Soledad	Honduras de la Sierra	Normal: 30, Intensivo: 20
230475	0	3	0	18/05/2023	19/05/2023	01,12	36	3	26	26	26	100.00%	7	2	28	0	28	0.16	1	2	3	0	0	0	0	0	0	0	0	0	Cafetal De Ojo de Agua Cárdenas	Bella Vista	Normal: 25, Intensivo: 1
230476	0	23	24	18/05/2023	19/05/2023	03,12	82	47	53	53	53	100.00%	44	9	784	0	784	2.11	11	5	16	0	0	0	0	0	0	0	0	0	Cafetal Barrio Hoja Blanca	Amatenango de la Frontera	Normal: 52, Intensivo: 1
230480	0	5	13	19/05/2023	19/05/2023	05,19	64	18	17	17	17	100.00%	0	1	0	0	0	0	1	0	1	0	0	0	0	0	0	24	0	5	Cafetal de el Triunfo	La Independencia	Normal: 14, Intensivo: 3
230481	0	0	1	19/05/2023	19/05/2023	03,20	73	1	6	6	6	100.00%	1	0	1	0	1	0.02	0	0	0	0	0	0	0	0	0	0	0	5	Rancheria Unión Victoria	Las Margaritas	Normal: 5, Intensivo: 1
230482	0	1	2	19/05/2023	19/05/2023	00,19	40	3	44	44	44	100.00%	0	0	0	0	0	0	0	0	0	4	0.434	0	2	0	70	0	0	100	Cafetal de Socoltenango	Socoltenango	Normal: 23, Delimitación: 1, Intensivo: 20
230483	0	1	5	22/05/2023	22/05/2023	-03,13	26	6	62	62	60	96.77%	37	1	510	0	510	1.21	1	0	1	0	0	0	0	0	0	309	0	25	Tramo Carretero Plan de Ayutla a Chicomuselo	Ángel Albino Corzo	Normal: 43, Delimitación: 19
230484	0	74	76	22/05/2023	23/05/2023	05,19	89	150	7	7	7	100.00%	0	3	0	0	0	0	10	5	15	0	0	0	0	0	0	7	0	0	Ejido el Naranjo	La Independencia	Normal: 7
230485	0	8	15	22/05/2023	23/05/2023	05,19	99	23	11	11	11	100.00%	0	4	0	0	0	0	11	5	16	0	0	0	0	0	0	47	0	0	Ejido el Naranjo	La Independencia	Normal: 9, Delimitación: 2
230488	0	1	3	22/05/2023	23/05/2023	-05,13	58	4	69	68	68	100.00%	45	1	1319	0	1319	2.77	0	1	1	1	0.224	0	1	0	15	228	0	0	El Talismán	Ángel Albino Corzo	Normal: 35, Delimitación: 33, Intensivo: 1
230489	0	3	1	23/05/2023	23/05/2023	00,09	61	4	77	77	77	100.00%	40	0	719	0	719	1.3	0	0	0	0	0	0	0	0	0	0	0	0	Ejido Toliman	Motozintla	Normal: 69, Delimitación: 5, Intensivo: 3
230490	0	2	3	22/05/2023	23/05/2023	02,25	40	5	52	52	46	88.46%	3	0	4	0	4	0.01	0	0	0	0	0	0	0	0	179	124	0	30	Cafetal de tomas Munzer	Ocosingo	Normal: 25, Intensivo: 27
230491	0	1	1	22/05/2023	23/05/2023	02,25	22	2	49	49	43	87.76%	2	2	2	0	2	0.01	1	2	3	3	0.108	0	1	0	3	0	0	60	Rancheria El Portillo	Ocosingo	Normal: 30, Intensivo: 19
230492	0	2	1	22/05/2023	23/05/2023	01,25	3	3	74	74	70	94.59%	8	3	8	0	8	0.02	3	0	3	1	0.022	0	1	0	0	0	0	0	Ejido Abasolo Barrio el Centro	Ocosingo	Normal: 29, Delimitación: 3, Intensivo: 42
230493	0	6	23	22/05/2023	24/05/2023	01,26	73	29	73	73	72	98.63%	8	6	8	0	8	0.02	4	3	7	0	0	0	0	0	15	444	0	70	Luchubaltick Abasolo	Ocosingo	Normal: 25, Delimitación: 4, Intensivo: 44
230494	0	5	6	22/05/2023	24/05/2023	01,26	62	11	39	39	39	100.00%	6	2	6	0	6	0.02	2	0	2	1	0.018	0	1	0	30	415	0	130	Cafetal de Shishintontick	Ocosingo	Normal: 14, Delimitación: 4, Intensivo: 21
230496	0	1	1	23/05/2023	24/05/2023	05,18	35	2	44	44	44	100.00%	0	4	0	0	0	0	3	1	4	5	0.658	0	2	0	70	78	0	30	Ejido Porvenir Agrarista	La Trinitaria	Normal: 25, Delimitación: 11, Intensivo: 8
230497	0	12	10	23/05/2023	24/05/2023	05,18	84	22	62	62	62	100.00%	0	2	0	0	0	0	3	0	3	0	0	0	0	0	0	62	0	20	Ejido Lázaro Cárdenas	La Trinitaria	Normal: 31, Delimitación: 21, Intensivo: 10
230498	0	3	0	23/05/2023	24/05/2023	01,26	83	3	92	92	91	98.91%	9	7	9	0	9	0.01	5	3	8	0	0	0	0	0	0	0	0	0	Cafetal de Ranchería San Martin	Ocosingo	Normal: 33, Delimitación: 4, Intensivo: 55

Programa Operativo de Moscas
Actividades a Entradas de la Plaga 2023

Semana 37 (del 10 al 16 de septiembre de 2023)

Entradas	Especimenes			Fecha		Cuad.	km²	Total Detec.	Trampas						Captura						Total fértiles	Muestreo				Liberación terr. (mill.)	Kg. destruidos	Estaciones cebo	Spinosad mezcla (l)		Ubicación del brote		Tipo de trampeo
	L	H	M	Revisión/Colecta	Identificación				Inst.	Prog.	Rev.	%Rev.	CE	CF	EM	EH	Total Estériles	MTDe	FM	FH		núm.	kg.	Larvas de C.c.	Lug.				Aérea	Terr.	Lugar	Municipio	
230500	0	0	3	22/05/2023	23/05/2023	02,13	5	3	18	18	18	100.00%	6	0	7	0	7	0.06	0	0	0	0	0	0	0	0	0	0	0	0	Parcelas Del Barrio Santa Rosa	Frontera Comalapa	Normal: 18
230501	0	0	2	22/05/2023	23/05/2023	03,12	6	2	60	60	59	98.33%	29	0	247	0	247	0.6	0	0	0	0	0	0	0	0	0	0	0	0	Parcela Cuauhtemoc	Frontera Comalapa	Normal: 60
230502	0	9	8	23/05/2023	23/05/2023	00,12	4	17	48	48	48	100.00%	33	0	543	1	544	1.5	0	0	0	0	0	0	0	0	0	328	0	30	Pacayal Viejo	Bella Vista	Normal: 32, Intensivo: 16
230503	0	0	1	22/05/2023	23/05/2023	-01,13	44	1	6	6	6	100.00%	1	0	1	0	1	0.02	0	0	0	0	0	0	0	0	0	0	0	0	Cafetal De Salvador Italia	Chicomuselo	Normal: 6
230504	0	2	2	23/05/2023	23/05/2023	00,13	86	4	38	38	38	100.00%	19	0	119	0	119	0.45	0	0	0	0	0	0	0	0	0	0	0	0	La Garnacha	Bella Vista	Normal: 30, Intensivo: 8
230506	0	10	4	22/05/2023	24/05/2023	02,11	53	14	44	44	44	100.00%	30	0	317	0	317	1.03	0	0	0	0	0	0	0	0	0	0	0	0	Barrio El Palmar	Bejucal De Ocampo	Normal: 44
230507	0	0	4	22/05/2023	24/05/2023	-02,12	92	4	21	21	21	100.00%	12	2	86	0	86	0.59	1	1	2	0	0	0	0	0	0	0	0	0	La Piedra	Honduras de la Sierra	Normal: 13, Intensivo: 8
230509	0	1	1	24/05/2023	25/05/2023	04,20	69	2	35	35	35	100.00%	0	0	0	0	0	0	0	0	0	0	0	0	0	0	0	0	0	0	San Antonio Venecia	Las Margaritas	Normal: 18, Delimitación: 5, Intensivo: 12
230510	0	4	36	23/05/2023	25/05/2023	07,19	53	40	1	1	1	100.00%	0	1	0	0	0	0	12	0	12	0	0	0	0	0	0	0	0	0	Rancho Mirador	La Independencia	Normal: 1
230511	0	11	67	24/05/2023	25/05/2023	07,17	2	78	35	35	35	100.00%	0	10	0	0	0	0	12	3	15	0	0	0	0	0	0	58	0	10	Cafetal del Ejido Tziscao	La Trinitaria	Normal: 24, Delimitación: 3, Intensivo: 8
230512	0	0	1	24/05/2023	25/05/2023	06,18	95	1	32	32	32	100.00%	0	3	0	0	0	0	3	5	8	0	0	0	0	0	0	0	0	0	Caseta de sedue	La Trinitaria	Normal: 28, Intensivo: 4
230513	0	36	54	23/05/2023	25/05/2023	07,17	12	90	35	35	35	100.00%	0	10	0	0	0	0	12	3	15	0	0	0	0	0	0.036	96	0	5	Ejido Tziscao	La Trinitaria	Normal: 24, Delimitación: 3, Intensivo: 8
230515	0	22	18	22/05/2023	25/05/2023	07,17	4	40	35	35	35	100.00%	0	12	0	0	0	0	14	4	18	1	0.046	0	1	0	0	83	0	5	Cafetal del Ejido Tziscao	La Trinitaria	Normal: 22, Delimitación: 2, Intensivo: 11
230516	0	57	65	22/05/2023	25/05/2023	07,17	15	122	24	24	24	100.00%	0	8	0	0	0	0	9	4	13	0	0	0	0	0	2	0	0	5	Cafetal del Ejido Tziscao	La Trinitaria	Normal: 13, Intensivo: 11
230517	0	39	67	22/05/2023	25/05/2023	07,17	5	106	24	24	24	100.00%	0	8	0	0	0	0	9	4	13	0	0	0	0	0	3	75	0	5	Cafetal del Ejido Tziscao	La Trinitaria	Normal: 13, Intensivo: 11
230518	0	0	1	24/05/2023	25/05/2023	03,20	52	1	11	11	11	100.00%	2	0	2	0	2	0.03	0	0	0	0	0	0	0	0	0	0	0	0	San Lorenzo Uzum	Las Margaritas	Normal: 9, Intensivo: 2
230519	0	2	0	24/05/2023	25/05/2023	-04,13	71	2	67	66	64	96.97%	41	0	670	0	670	1.5	0	0	0	0	0	0	0	0	0	154	0	0	Camino a la Granadilla	Montecristo de Guerrero	Normal: 51, Delimitación: 14, Intensivo: 2
230520	0	4	11	24/05/2023	25/05/2023	-04,13	31	15	63	63	63	100.00%	49	1	1217	0	1217	2.76	0	1	1	0	0	0	0	0	6	181	0	0	Terreno Mezcalapa	Montecristo de Guerrero	Normal: 21, Delimitación: 42
230521	0	11	6	24/05/2023	25/05/2023	-03,13	79	17	66	66	65	98.48%	42	4	499	0	499	1.1	4	3	7	0	0	0	0	0	0	217	0	30	Camino a La Tarraya	Ángel Albino Corzo	Normal: 47, Delimitación: 19
230522	0	1	5	23/05/2023	25/05/2023	-03,17	74	6	94	94	94	100.00%	0	0	0	0	0	0	0	0	0	0	0	0	0	0	6	51	0	50	Ejido Ignacio Zaragoza	La Concordia	Normal: 20, Delimitación: 25, Intensivo: 49
230523	9	1	3	25/05/2023	25/05/2023	-04,16	95	13	27	27	27	100.00%	0	0	0	0	0	0	0	0	0	0	0	0	0	0	2	182	0	50	Ejido Reforma	La Concordia	Normal: 12, Delimitación: 11, Intensivo: 4
230525	2	1	2	24/05/2023	25/05/2023	-01,11	7	5	90	90	72	80.00%	61	3	846	0	846	1.68	4	0	4	0	0	0	0	0	0	146	0	0	Cruz De Piedra	Siltepec	Normal: 47, Intensivo: 43
230526	0	4	2	23/05/2023	25/05/2023	-01,12	98	6	104	104	93	89.42%	75	2	906	0	906	1.39	3	0	3	2	0.784	0	1	0	0	0	0	0	Barrio Ojo de Agua	Siltepec	Normal: 59, Intensivo: 45
230527	0	2	1	23/05/2023	25/05/2023	02,11	33	3	57	57	57	100.00%	37	0	358	0	358	0.9	0	0	0	0	0	0	0	0	0	0	0	0	Cafetal Del Barrio El Parralito	Amatenango de la Frontera	Normal: 57
230528	0	12	14	23/05/2023	25/05/2023	-01,12	91	26	57	57	57	100.00%	32	4	180	0	180	0.45	4	3	7	0	0	0	0	0	0	0	0	0	Barrio Las Moras	Honduras de la Sierra	Normal: 41, Intensivo: 16
230529	0	8	7	23/05/2023	25/05/2023	03,12	8	15	36	36	35	97.22%	18	0	165	0	165	0.67	0	0	0	0	0	0	0	0	0	0	0	0	Las Champas	Frontera Comalapa	Normal: 36
230530	0	5	2	23/05/2023	25/05/2023	03,12	25	7	54	54	54	100.00%	36	0	285	0	285	0.75	0	0	0	0	0	0	0	0	0	0	0	0	Parcela Cuahutemoc	Amatenango de la Frontera	Normal: 54
230531	0	1	1	24/05/2023	26/05/2023	05,19	96	2	31	31	31	100.00%	0	2	0	0	0	0	4	0	4	0	0	0	0	0	0	0	0	20	Cafetal del Ejido el Porvenir Agrarista	La Independencia	Normal: 23, Delimitación: 7, Intensivo: 1
230532	0	0	24	25/05/2023	26/05/2023	06,18	66	24	20	20	18	90.00%	0	0	0	0	0	0	0	0	0	0	0	0	0	0	0	18	0	0	Cafetal del Ejido Antela	La Trinitaria	Normal: 17, Intensivo: 3
230533	0	7	9	25/05/2023	26/05/2023	05,21	80	16	33	33	32	96.97%	0	1	0	0	0	0	0	1	1	0	0	0	0	0	10	14	0	20	Ejido Chiapas	Las Margaritas	Normal: 13, Delimitación: 7, Intensivo: 13
230534	0	13	8	25/05/2023	26/05/2023	06,17	23	21	30	30	30	100.00%	0	4	0	0	0	0	4	5	9	1	0.198	0	1	0	0	0	0	0	San Antonio Cimarron	La Trinitaria	Normal: 29, Intensivo: 1
230535	2	6	56	25/05/2023	26/05/2023	06,18	78	64	20	20	19	95.00%	0	0	0	0	0	0	0	0	0	0	0	0	0	0	0	0	0	0	Cafetal del Ejido Antela	La Trinitaria	Normal: 17, Intensivo: 3
230536	0	9	10	25/05/2023	26/05/2023	06,18	68	19	19	19	18	94.74%	0	0	0	0	0	0	0	0	0	1	0.13	0	1	0	0	15	0	0	Ejido Antela	La Trinitaria	Normal: 16, Intensivo: 3
230537	0	27	37	25/05/2023	26/05/2023	06,18	77	64	25	25	23	92.00%	0	0	0	0	0	0	0	0	0	1	0.242	0	1	0	0	16	0	0	Parcela del Ejido Antela	La Trinitaria	Normal: 22, Intensivo: 3
230539	0	5	6	24/05/2023	26/05/2023	01,25	5	11	70	70	70	100.00%	3	5	3	0	3	0.01	3	2	5	1	0.096	0	1	0	0	95	0	45	Ejido Abasolo Barrio las Curias	Ocosingo	Normal: 26, Delimitación: 3, Intensivo: 41
230540	0	3	5	24/05/2023	26/05/2023	01,27	74	8	60	60	60	100.00%	39	5	393	0	393	0.94	3	6	9	0	0	0	0	0	3	73	0	20	Tramo Carretero Lucumilja	Ocosingo	Normal: 26, Intensivo: 34
230541	0	8	10	24/05/2023	26/05/2023	01,26	75	18	55	55	55	100.00%	5	7	5	0	5	0.01	9	3	12	1	0.018	0	1	0	115	30	0	110	Propiedad Los Limares	Ocosingo	Normal: 19, Delimitación: 4, Intensivo: 32
230542	0	15	8	24/05/2023	26/05/2023	01,26	65	23	44	44	44	100.00%	5	6	5	0	5	0.02	8	3	11	1	0.022	0	1	0	137	145	0	220	Cafetal Abasolo la Esperanza	Ocosingo	Normal: 15, Delimitación: 4, Intensivo: 25
230543	0	1	1	24/05/2023	26/05/2023	01,25	9	2	60	60	60	100.00%	5	4	6	0	6	0.01	2	4	6	9	0.23	0	3	0	4.5	0	0	30	Parcela San jacinto	Ocosingo	Normal: 21, Delimitación: 6, Intensivo: 33
230544	0	10	17	24/05/2023	25/05/2023	03,12	45	27	48	48	48	100.00%	30	4	154	0	154	0.46	5	1	6	0	0	0	0	0	0	111	0	75	Cafetal De Zapotal	Amatenango de la Frontera	Normal: 48
230545	0	3	4	22/05/2023	26/05/2023	00,12	48	7	33	33	33	100.00%	0	9	0	0	0	0	8	12	20	0	0	0	0	0	0	0	0	0	Boquerón	Bella Vista	Normal: 31, Intensivo: 2
230546	0	8	4	23/05/2023	29/05/2023	01,12	14	12	37	37	37	100.00%	11	1	70	0	70	0.28	0	1	1	0	0	0	0	0	0	0	0	0	Gruta de Oro	Bella Vista	Normal: 34, Intensivo: 3
230547	0	27	27	22/05/2023	29/05/2023	00,12	38	54	24	24	24	100.00%	1	4	4	0	4	0.02	4	7	11	0	0	0	0	0	0	0	0	0	Boquerón	Bella Vista	Normal: 23, Intensivo: 1
230548	0	8	4	24/05/2023	29/05/2023	01,13	63	12	42	42	42	100.00%	23	1	162	0	162	0.55	1	0	1	0	0	0	0	0	0	0	0	0	Barrio Guadalupe	Bella Vista	Normal: 35, Intensivo: 7
230549	0	10	16	24/05/2023	29/05/2023	01,12	4	26	47	47	47	100.00%	12	1	71	0	71	0.22	0	1	1	0	0	0	0	0	0	54	0	0	Parcela De San José Las Chicharras	Bella Vista	Normal: 40, Intensivo: 7
230550	0	1	0	24/05/2023	29/05/2023	00,12	37	1	20	20	20	100.00%	0	3	0	0	0	0	3	4	7	0	0	0	0	0	0	0	0	0	Boquerón	Bella Vista	Normal: 19, Intensivo: 1
230551	11	1	2	25/05/2023	25/05/2023	01,12	91	14	27	27	27	100.00%	1	2	2	0	2	0.01	1	1	2	0	0	0	0	0	0	0	0	0	Cafetal Barrio Laguna	Bella Vista	Normal: 26, Intensivo: 1
230552	0	18	22	26/05/2023	26/05/2023	07,19	42	40	0	0	0	0%	0	0			0	0			0	0	0	0	0	0	0	48	0	0	Rancheria Cobam	La Independencia	
230553	0	1	2	24/05/2023	30/05/2023	00,09	19	3	110	110	110	100.00%	30	5	56	0	56	0.07	6	5	11	5	0.914	0	2	0	0	0	0	0	Xelajú Chico	Motozintla	Normal: 39, Delimitación: 59, Intensivo: 12
230554	0	13	20	24/05/2023	30/05/2023	00,09	18	33	102	102	102	100.00%	28	4	57	0	57	0.08	5	1	6	0	0	0	0	0	0	0	0	0	Barrio Rivera Hidalgo	Motozintla	Normal: 34, Delimitación: 56, Intensivo: 12
230555	0	10	11	25/05/2023	30/05/2023	01,10	93	21	57	57	30	52.63%	6	3	10	0	10	0.05	6	14	20	0	0	0	0	0	0	253	0	0	Barrio el Mojón	Mazapa De Madero	Normal: 25, Delimitación: 31, Intensivo: 1
230556	0	3	3	25/05/2023	30/05/2023	00,09	9	6	83	83	83	100.00%	24	5	44	0	44	0.08	6	5	11	0	0	0	0	0	0	271	0	0	Barrio La Unión	Motozintla	Normal: 33, Delimitación: 38, Intensivo: 12
230557	0	2	0	29/05/2023	29/05/2023	01,27	3	2	27	27	27	100.00%	20	0	112	0	112	0.59	0	0	0	0	0	0	0	0	15	0	0	20	Jetzemani	Chilón	Normal: 17, Intensivo: 10
230560	4	1	1	29/05/2023	30/05/2023	02,25	52	6	48	48	42	87.50%	2	1	2	0	2	0.01	1	0	1	0	0	0	0	0	0	0	0	0	Chalam del Carmen	Ocosingo	Normal: 25, Intensivo: 23
230561	0	0	1	29/05/2023	30/05/2023	01,26	78	1	18	18	18	100.00%	5	1	8	0	8	0.06	5	0	5	8	0.266	0	2	0	50	0	0	15	Sacrificio La Esperanza	Ocosingo	Normal: 12, Intensivo: 6
230562	0	3	2	29/05/2023	30/05/2023	01,26	37	5	62	62	62	100.00%	12	1	17	0	17	0.04	1	0	1	7	0.178	0	1	0	5	0	0	30	Ejido Congregacion Virginia	Ocosingo	Normal: 24, Intensivo: 38

Programa Operativo de Moscas
Actividades a Entradas de la Plaga 2023

Semana 37 (del 10 al 16 de septiembre de 2023)

Entradas	Especimenes			Fecha		Cuad.	km²	Total Detec.	Trampas						Captura						Total fértiles	Muestreo				Liberación terr. (mill.)	Kg. destruidos	Estaciones cebo	Spinosad mezcla (I)		Ubicación del brote		Tipo de trampeo
	L	H	M	Revisión/Colecta	Identificación				Inst.	Prog.	Rev.	%Rev.	CE	CF	EM	EH	Total Estériles	MTDe	FM	FH		núm.	kg.	Larvas de C.c.	Lug.				Aérea	Terr.	Lugar	Municipio	
230564	0	6	4	29/05/2023	30/05/2023	-03,13	50	10	44	44	44	100.00%	37	0	1813	0	1813	5.89	0	0	0	0	0	0	0	0	0	330	0	50	Montecristo de Guerrero	Montecristo de Guerrero	Normal: 26, Delimitación: 18
230565	0	4	6	29/05/2023	30/05/2023	-04,14	98	10	58	58	57	98.28%	52	1	1791	0	1791	4.49	1	0	1	1	0.042	0	1	0	0	0	0	0	Finca Chicharras	Ángel Albino Corzo	Normal: 43, Delimitación: 15
230566	0	0	4	29/05/2023	29/05/2023	06,18	0	4	12	12	12	100.00%	0	3	0	0	0	0	10	5	15	0	0	0	0	0	0	0	0	0	Cafetal del Ejido el Naranjo	La Independencia	Normal: 11, Intensivo: 1
230567	0	20	21	29/05/2023	30/05/2023	06,18	90	41	33	33	33	100.00%	0	3	0	0	0	0	2	2	4	3	0.1	0	2	0	100	71	0	0	Ejido Miguel Hidalgo	La Trinitaria	Normal: 23, Intensivo: 10
230568	0	1	2	30/05/2023	30/05/2023	-01,18	38	3	8	8	8	100.00%	0	0	0	0	0	0	0	0	0	0	0	0	0	0	0	0	0	0	Ejido Lazaro Cardenas	Socoltenango	Normal: 8
230570	0	8	0	29/05/2023	30/05/2023	03,20	69	8	116	116	116	100.00%	0	7	0	0	0	0	5	4	9	15	1.474	0	2	0	60	13	0	25	Barrio San Sebastian	Las Margaritas	Normal: 47, Delimitación: 8, Intensivo: 61
230571	0	0	1	30/05/2023	30/05/2023	-03,14	95	1	73	73	73	100.00%	46	1	637	0	637	1.25	1	0	1	0	0	0	0	0	40	0	0	30	Rancho Argelia	Montecristo de Guerrero	Normal: 45, Delimitación: 28
230572	0	15	31	29/05/2023	31/05/2023	07,21	60	46	72	72	65	90.28%	0	7	0	0	0	0	8	7	15	0	0	0	0	0	0	0	0	20	Cafetal del Ejido Vicente Guerrero	Las Margaritas	Normal: 34, Delimitación: 21, Intensivo: 17
230573	0	0	12	29/05/2023	31/05/2023	11,18	23	12	32	32	32	100.00%	0	0	0	0	0	0	0	0	0	0	0	0	0	0	0	20	0	0	Cafetal Del Ejido Guadalupe Miramar	Maravilla Tenejapa	Normal: 25, Intensivo: 7
230574	0	4	5	30/05/2023	31/05/2023	01,16	19	9	5	5	5	100.00%	0	0	0	0	0	0	0	0	0	0	0	0	0	0	0	14	0	0	Rancho las Palmas	La Trinitaria	Normal: 5
230575	12	6	9	30/05/2023	31/05/2023	01,16	66	27	8	8	8	100.00%	0	0	0	0	0	0	0	0	0	2	0.138	0	1	0	20	73	0	30	Leningrado	Tzimol	Normal: 5, Delimitación: 3
230577	0	0	3	29/05/2023	31/05/2023	11,18	6	3	14	14	14	100.00%	0	0	0	0	0	0	0	0	0	0	0	0	0	0	1	0	0	0	Huerto del Ejido La Bella Ilusión	Maravilla Tenejapa	Normal: 8, Intensivo: 6
230578	0	0	16	30/05/2023	31/05/2023	09,18	37	16	37	37	37	100.00%	0	1	0	0	0	0	1	0	1	0	0	0	0	0	0	24	0	0	Cafetal de Linda Vista	Las Margaritas	Normal: 18, Intensivo: 19
230579	0	1	1	30/05/2023	31/05/2023	02,20	48	2	36	36	36	100.00%	1	0	5	0	5	0.02	0	0	0	1	0.05	0	1	0	0	2	0	0	Villahermosa Yaluma	Comitán de Dominguez	Normal: 24, Delimitación: 12
230580	0	0	2	30/05/2023	31/05/2023	10,19	86	2	63	63	63	100.00%	0	0	0	0	0	0	0	0	0	1	0.034	0	1	0	0	0	0	0	Cafetal del Ejido Gallo Giro	Las Margaritas	Normal: 32, Intensivo: 31
230582	0	0	1	30/05/2023	31/05/2023	06,17	11	1	42	42	42	100.00%	0	1	0	0	0	0	0	1	1	0	0	0	0	0	0	0	0	0	Tramo Carretero a Nva Victoria	La Trinitaria	Normal: 30, Intensivo: 12
230583	0	0	2	29/05/2023	31/05/2023	11,18	34	2	32	32	32	100.00%	0	0	0	0	0	0	0	0	0	0	0	0	0	0	0	14	0	0	Cafetal Del Ejido Guadalupe Miramar	Maravilla Tenejapa	Normal: 26, Intensivo: 6
230585	0	4	5	30/05/2023	31/05/2023	09,21	51	9	7	7	5	71.43%	0	0	0	0	0	0	0	0	0	0	0	0	0	0	0	50	0	10	Cafetal de Benito Juarez	Las Margaritas	Normal: 4, Intensivo: 3
230586	0	1	1	30/05/2023	31/05/2023	03,26	0	2	30	30	30	100.00%	2	0	2	0	2	0.01	0	0	0	0	0	0	0	0	0	0	0	0	Rancheria Vista alegre	Ocosingo	Normal: 9, Intensivo: 21
230587	0	1	1	31/05/2023	01/06/2023	-03,14	93	2	76	76	76	100.00%	56	6	909	0	909	1.71	7	1	8	0	0	0	0	0	0	0	0	0	Terreno Rancho Buenos Aires	Montecristo de Guerrero	Normal: 50, Delimitación: 26
230588	0	1	3	31/05/2023	31/05/2023	-01,09	42	4	94	94	94	100.00%	66	4	1112	0	1112	1.71	6	1	7	0	0	0	0	0	0	0	0	50	Parcela De Madero	Motozintla	Normal: 63, Intensivo: 31
230591	0	0	2	31/05/2023	01/06/2023	-04,13	58	2	38	38	38	100.00%	36	0	1661	0	1661	6.24	0	0	0	0	0	0	0	0	0	0	0	0	Ejido Nuevo Milenio	Montecristo de Guerrero	Normal: 24, Delimitación: 14
230592	0	2	2	31/05/2023	31/05/2023	-04,13	59	4	41	41	41	100.00%	38	0	1849	0	1849	6.44	0	0	0	0	0	0	0	0	0	0	0	25	Colonia el Milenio	Montecristo de Guerrero	Normal: 24, Delimitación: 17
230593	0	0	2	30/05/2023	01/06/2023	03,26	72	2	91	91	91	100.00%	44	1	452	1	453	0.71	1	0	1	4	0.194	0	1	0	0	0	0	0	Parcela del Ejido Santa María Las Flores	Ocosingo	Normal: 29, Delimitación: 6, Intensivo: 56
230594	0	1	0	30/05/2023	01/06/2023	06,18	34	1	26	26	26	100.00%	0	0	0	0	0	0	0	0	0	0	0	0	0	0	0	28	0	0	Parcela de Ojo de Agua	La Independencia	Normal: 18, Intensivo: 8
230595	0	2	1	30/05/2023	01/06/2023	06,18	23	3	25	25	25	100.00%	0	0	0	0	0	0	0	0	0	0	0	0	0	0	0	0	0	0	Cafetal de Ojo de Agua	La Independencia	Normal: 18, Intensivo: 7
230596	0	0	1	29/05/2023	01/06/2023	05,21	70	1	46	46	45	97.83%	0	1	0	0	0	0	0	1	1	0	0	0	0	0	0	0	0	25	Cafetal de Belisario Dominguez	Las Margaritas	Normal: 17, Delimitación: 7, Intensivo: 22
230597	0	1	2	30/05/2023	01/06/2023	05,19	93	3	54	54	54	100.00%	0	3	0	0	0	0	3	1	4	0	0	0	0	0	0	37	0	15	Cafetal del Ejido el Triunfo	La Independencia	Normal: 35, Delimitación: 1, Intensivo: 18
230598	0	1	1	30/05/2023	01/06/2023	05,19	83	2	50	50	50	100.00%	0	3	0	0	0	0	3	1	4	0	0	0	0	0	0	37	0	30	Cafetal del Ejido el Triunfo	La Independencia	Normal: 33, Intensivo: 17
230599	0	30	39	31/05/2023	01/06/2023	06,20	80	69	3	3	3	100.00%	0	2	0	0	0	0	1	1	2	0	0	0	0	0	0	0	0	0	Rio América	Las Margaritas	Normal: 3
230600	3	7	7	31/05/2023	01/06/2023	05,19	8	17	13	5	5	100.00%	0	2	0	0	0	0	1	1	2	0	0	0	0	0	0	0	0	0	Rancho San Caralampio	Las Margaritas	Normal: 5, Delimitación: 8
230602	0	1	1	30/05/2023	01/06/2023	03,24	19	2	64	64	64	100.00%	52	0	1443	2	1445	3.24	0	0	0	6	0.126	0	2	0	3.82	76	0	30	Cafetal del Ejido Morelia	Altamirano	Normal: 30, Delimitación: 5, Intensivo: 29
230603	0	1	1	30/05/2023	01/06/2023	02,25	31	2	66	66	60	90.91%	2	1	2	0	2	0	1	0	1	0	0	0	0	0	0	0	0	0	Ejido El sacrificio	Ocosingo	Normal: 31, Delimitación: 6, Intensivo: 29
230604	0	1	1	30/05/2023	01/06/2023	02,25	41	2	54	54	48	88.89%	2	1	2	0	2	0.01	1	0	1	0	0	0	0	0	0	268	0	30	Cafetal de tomas Munzer	Ocosingo	Normal: 27, Intensivo: 27
230605	2	10	79	01/06/2023	01/06/2023	06,18	33	91	29	29	29	100.00%	0	0	0	0	0	0	0	0	0	1	0.348	0	1	0	0	94	0	0	Ojo de Agua	La Independencia	Normal: 21, Intensivo: 8
230606	1	4	1	01/06/2023	01/06/2023	06,18	22	6	26	26	26	100.00%	0	0	0	0	0	0	0	0	0	1	0.312	0	1	0	0	87	0	0	Ojo de Agua	La Independencia	Normal: 19, Intensivo: 7
230607	0	5	7	31/05/2023	01/06/2023	05,19	94	12	49	49	49	100.00%	0	1	0	0	0	0	1	0	1	0	0	0	0	0	0	157	0	30	Cafetal del Ejido el Porvenir Agrarista	La Independencia	Normal: 35, Delimitación: 5, Intensivo: 9
230608	0	54	64	30/05/2023	01/06/2023	07,18	44	118	36	36	36	100.00%	0	5	0	0	0	0	25	6	31	0	0	0	0	0	0	137	0	10	Cafetal de San Antonio Buena Vista	La Independencia	Normal: 25, Intensivo: 11
230610	0	25	23	30/05/2023	01/06/2023	07,18	43	48	35	35	35	100.00%	0	5	0	0	0	0	25	6	31	1	0.236	0	1	0	0.062	49	0	10	Cafetal de San Antonio Buena Vista	La Independencia	Normal: 24, Intensivo: 11
230611	0	14	10	31/05/2023	01/06/2023	07,19	76	24	4	4	4	100.00%	0	3	0	0	0	0	14	1	15	0	0	0	0	0	0	0	0	0	Ejido Nuevo Plan de Ayala	Las Margaritas	Normal: 4
230612	0	2	1	01/06/2023	01/06/2023	00,09	40	3	72	72	72	100.00%	37	1	920	0	920	1.8	1	0	1	0	0	0	0	0	0	0	0	50	Concepcion	Motozintla	Normal: 57, Delimitación: 4, Intensivo: 11
230613	0	0	2	01/06/2023	01/06/2023	-03,13	13	2	74	74	74	100.00%	57	1	971	0	971	1.87	1	0	1	0	0	0	0	0	0	0	0	0	Tramo Carretero a San Nicolas	Montecristo de Guerrero	Normal: 51, Delimitación: 23
230614	0	0	8	01/06/2023	01/06/2023	-03,14	91	8	56	56	56	100.00%	47	5	1102	0	1102	2.81	6	1	7	0	0	0	0	0	60	311	0	0	Cafetal Finca la Victoria	Ángel Albino Corzo	Normal: 43, Delimitación: 13
230615	0	1	2	01/06/2023	02/06/2023	07,25	15	3	11	11	11	100.00%	0	0	0	0	0	0	0	0	0	0	0	0	0	0	0	81	0	0	Ejido la Unión	Ocosingo	Normal: 6, Intensivo: 5
230616	0	3	3	01/06/2023	01/06/2023	05,21	81	6	33	33	32	96.97%	0	1	0	0	0	0	0	1	1	0	0	0	0	0	0	16	0	20	Ejido Chiapas	Las Margaritas	Normal: 13, Delimitación: 7, Intensivo: 13
230617	0	0	2	01/06/2023	01/06/2023	01,19	96	2	74	74	74	100.00%	0	1	0	0	0	0	2	3	5	4	0.216	0	1	0	0	0	0	0	Barrio El Rosario	Tzimol	Normal: 25, Delimitación: 26, Intensivo: 23
230619	1	0	0	01/06/2023	01/06/2023	01,07	15	1	47	47	46	97.87%	2	0	2	0	2	0.01	0	0	0	0	0	0	0	0	22	0	0	120	Ejido Chanjale	Tapachula	Normal: 42, Intensivo: 5
230620	0	10	19	01/06/2023	02/06/2023	07,21	82	29	62	62	51	82.26%	0	6	0	0	0	0	7	6	13	0	0	0	0	0	0	0	0	15	Ejido Vicente Guerrero	Las Margaritas	Normal: 28, Delimitación: 18, Intensivo: 16
230621	0	0	8	01/06/2023	02/06/2023	06,17	14	8	35	35	35	100.00%	0	4	0	0	0	0	4	5	9	0	0	0	0	0	0	11	0	0	Anexo Nueva Rosita	La Trinitaria	Normal: 33, Intensivo: 2
230622	34	23	27	31/05/2023	02/06/2023	07,21	71	84	74	74	64	86.49%	0	7	0	0	0	0	8	7	15	0	0	0	0	0	0	0	0	15	Ejido Vicente Guerrero	Las Margaritas	Normal: 31, Delimitación: 27, Intensivo: 16
230623	0	2	2	30/05/2023	02/06/2023	06,20	84	4	21	21	21	100.00%	0	0	0	0	0	0	0	0	0	0	0	0	0	0	0	43	0	10	Cafetal del Ejido Playas del Carmen	Las Margaritas	Normal: 12, Intensivo: 9
230624	0	1	4	01/06/2023	02/06/2023	05,18	81	5	31	31	31	100.00%	0	0	0	0	0	0	0	0	0	0	0	0	0	0	0	39	0	10	Progreso	La Trinitaria	Normal: 19, Delimitación: 3, Intensivo: 9
230625	0	30	18	01/06/2023	02/06/2023	04,17	87	48	22	22	21	95.45%	0	0	0	0	0	0	0	0	0	0	0	0	0	0	100	69	0	10	Ejido Ángel Alvino Corzo	La Trinitaria	Normal: 14, Intensivo: 8
230626	0	0	4	01/06/2023	02/06/2023	04,17	54	4	16	16	16	100.00%	0	1	0	0	0	0	2	0	2	0	0	0	0	0	0	0	0	0	Rancho el Mirador	La Trinitaria	Normal: 12, Delimitación: 3, Intensivo: 1
230627	0	4	1	31/05/2023	02/06/2023	04,17	72	5	22	22	22	100.00%	0	1	0	0	0	0	2	0	2	0	0	0	0	0	10	31	0	5	Guadalupe el Zapote	La Trinitaria	Normal: 19, Delimitación: 3
230628	0	2	3	25/06/2023	02/06/2023	03,12	20	5	49	49	49	100.00%	34	4	401	0	401	1.17	6	0	6	0	0	0	0	0	0	0	0	0	La Habra	Amatenango de la Frontera	Normal: 49

Programa Operativo de Moscas
Actividades a Entradas de la Plaga 2023

Semana 37 (del 10 al 16 de septiembre de 2023)

Entradas	Especimenes			Fecha		Cuad.	km²	Total Detec.	Trampas						Captura						Total fértiles	Muestreo				Liberación terr. (mill.)	Kg. destruidos	Estaciones cebo	Spinosad mezcla (l)		Ubicación del brote		Tipo de trampeo
	L	H	M	Revisión/Colecta	Identificación				Inst.	Prog.	Rev.	%Rev.	CE	CF	EM	EH	Total Estériles	MTDe	FM	FH		núm.	kg.	Larvas de C.c.	Lug.				Aérea	Terr.	Lugar	Municipio	
230629	0	6	6	24/05/2023	02/06/2023	02,11	9	12	50	50	50	100.00%	47	7	1053	0	1053	3.01	6	5	11	0	0	0	0	0	4	0	0	10	Cafetal De Santa Ana	Amatenango de la Frontera	Normal: 49, Intensivo: 1
230630	0	0	5	25/05/2023	02/06/2023	-01,12	68	5	45	45	45	100.00%	31	0	367	0	367	1.17	0	0	0	0	0	0	0	0	0	0	0	0	Cafetal Barrio Vicente Guerrero	Siltepec	Normal: 32, Intensivo: 13
230631	0	1	2	24/05/2023	02/06/2023	-01,11	86	3	22	22	22	100.00%	9	0	28	0	28	0.18	0	0	0	0	0	0	0	0	0	32	0	0	Rincón Varitas	Siltepec	Normal: 21, Intensivo: 1
230632	0	2	12	25/05/2023	02/06/2023	-02,11	79	14	25	25	25	100.00%	16	1	143	0	143	0.83	1	0	1	0	0	0	0	0	0	42	0	0	Cafetal Barrio Unión Villanueva	Siltepec	Normal: 19, Intensivo: 6
230633	0	4	0	24/05/2023	02/06/2023	-01,12	88	4	93	93	93	100.00%	76	2	935	0	935	1.44	3	0	3	0	0	0	0	0	0	0	0	0	Parcela De Cruz De Piedra	Siltepec	Normal: 52, Intensivo: 41
230634	0	0	2	29/05/2023	02/06/2023	-01,09	92	2	115	115	115	100.00%	56	5	447	2	449	0.56	6	1	7	0	0	0	0	0	0	0	0	0	Finca Victoria	Motozintla	Normal: 66, Intensivo: 49
230635	0	3	4	02/06/2023	02/06/2023	02,21	95	7	18	18	18	100.00%	0	1	0	0	0	0	1	0	1	0	0	0	0	0	0	0	0	0	Colonia Jusnajab	Comitán de Dominguez	Normal: 14, Intensivo: 4
230636	0	1	2	02/06/2023	02/06/2023	02,19	12	3	57	57	57	100.00%	1	1	1	0	1	0	0	1	1	0	0	0	0	0	0	0	0	0	Barrio Nuevo Belen 3a Sección	Comitán de Dominguez	Normal: 36, Delimitación: 1, Intensivo: 20
230637	0	14	15	02/06/2023	02/06/2023	07,20	85	29	27	27	27	100.00%	0	1	0	0	0	0	0	1	1	0	0	0	0	0	0	0	0	0	Ejido el Edén	Las Margaritas	Normal: 18, Intensivo: 9
230638	0	0	2	31/05/2023	02/06/2023	01,26	99	2	54	54	54	100.00%	4	3	4	0	4	0.01	2	3	5	7	0.24	0	1	0	13	0	0	30	Ejido San Antonio Las Flores	Ocosingo	Normal: 19, Delimitación: 6, Intensivo: 29
230639	0	0	1	31/05/2023	02/06/2023	01,26	76	1	49	49	49	100.00%	7	7	10	0	10	0.03	9	3	12	0	0	0	0	0	0	0	0	0	Cafetal Los Limares	Ocosingo	Normal: 22, Intensivo: 27
230640	0	3	5	24/05/2023	04/06/2023	-02,12	84	8	50	50	50	100.00%	33	2	252	0	252	0.74	1	1	2	0	0	0	0	0	0	0	0	0	Cafetal Barrio Soledad	Honduras de la Sierra	Normal: 30, Intensivo: 20
230641	0	10	5	24/05/2023	04/06/2023	-02,12	85	15	52	52	52	100.00%	35	2	252	0	252	0.71	1	1	2	0	0	0	0	0	0	0	0	0	Barrio Soledad	Honduras de la Sierra	Normal: 31, Intensivo: 21
230642	0	0	1	25/05/2023	04/06/2023	-02,12	65	1	32	32	32	100.00%	21	0	141	0	141	0.63	0	0	0	0	0	0	0	0	0	0	0	0	Cafetal Ejido Honduras	Honduras de la Sierra	Normal: 19, Intensivo: 13
230643	0	8	6	24/05/2023	04/06/2023	01,09	4	14	51	51	19	37.25%	2	0	3	0	3	0.02	0	0	0	0	0	0	0	0	0	85	0	0	El Mango	Motozintla	Normal: 24, Delimitación: 26, Intensivo: 1
230644	0	0	5	24/05/2023	04/06/2023	-02,11	68	5	36	36	36	100.00%	23	1	265	0	265	1.06	1	0	1	0	0	0	0	0	0	0	0	0	Cafetal Barrio San Francisco	Siltepec	Normal: 29, Intensivo: 7
230645	0	0	9	25/05/2023	05/06/2023	02,11	28	9	43	43	43	100.00%	39	7	976	0	976	3.24	8	7	15	0	0	0	0	0	5	0	0	60	Cafetal De Miguel Hidalgo	Amatenango de la Frontera	Normal: 43
230646	0	1	11	25/05/2023	05/06/2023	02,11	27	12	45	45	45	100.00%	40	5	818	0	818	2.6	5	5	10	0	0	0	0	0	0	0	0	20	Cafetal De Miguel Hidalgo	Amatenango de la Frontera	Normal: 45
230647	0	21	11	24/05/2023	06/06/2023	01,10	87	32	20	20	0	0.00%	0	0	0	0	0	0	0	0	0	0	0	0	0	0	0	0	0	0	Mazapa De Madero	Mazapa De Madero	Normal: 19, Intensivo: 1
230648	0	0	5	29/05/2023	06/06/2023	00,13	84	5	47	47	47	100.00%	30	0	306	1	307	0.74	0	0	0	0	0	0	0	0	0	0	0	30	Cafetal De Nuevo Pacayal	Bella Vista	Normal: 35, Intensivo: 12
230649	0	3	3	29/05/2023	07/06/2023	02,12	5	6	34	34	34	100.00%	16	0	160	0	160	0.67	0	0	0	0	0	0	0	0	0	201	0	0	Parcela De Huixnayal	Frontera Comalapa	Normal: 34
230650	0	1	0	31/05/2023	07/06/2023	-01,12	76	1	68	68	68	100.00%	60	4	1006	0	1006	2.11	5	0	5	0	0	0	0	0	0	0	0	0	Cafetal Barrio Guayabal	Siltepec	Normal: 40, Intensivo: 28
230651	0	5	17	29/05/2023	06/06/2023	03,11	2	22	40	40	40	100.00%	36	7	922	0	922	3.29	7	5	12	0	0	0	0	0	0	0	0	0	Barrio La Línea	Amatenango de la Frontera	Normal: 39, Intensivo: 1
230652	0	8	11	29/05/2023	06/06/2023	02,11	43	19	53	53	53	100.00%	36	0	352	0	352	0.95	0	0	0	0	0	0	0	0	0	0	0	0	Parralito	Bejucal De Ocampo	Normal: 53
230653	0	2	0	29/05/2023	06/06/2023	-01,13	45	2	10	10	10	100.00%	1	0	1	0	1	0.01	0	0	0	0	0	0	0	0	0	0	0	0	Rancho El Ojo De Agua	Chicomuselo	Normal: 10
230654	0	0	1	29/05/2023	07/06/2023	-01,11	4	1	54	54	54	100.00%	44	4	614	0	614	1.62	5	0	5	0	0	0	0	0	0	0	0	0	Ejido Ángel Díaz	Honduras de la Sierra	Normal: 34, Intensivo: 20
230655	0	1	7	26/05/2023	06/06/2023	03,12	92	8	47	47	47	100.00%	41	9	1044	0	1044	3.17	8	7	15	0	0	0	0	0	0	0	0	0	Cafetal De Barrio Hoja Blanca	Amatenango de la Frontera	Normal: 46, Intensivo: 1
230656	0	6	18	25/05/2023	06/06/2023	03,13	96	24	57	57	56	98.25%	22	0	202	0	202	0.51	0	0	0	0	0	0	0	0	0	48	0	0	Parcela De Cd Cuauhtémoc	Frontera Comalapa	Normal: 57
230657	0	1	1	05/06/2023	05/06/2023	-03,13	40	2	48	48	48	100.00%	43	0	1923	0	1923	5.72	0	0	0	0	0	0	0	0	60	0	0	25	Montecristo de Guerrero	Montecristo de Guerrero	Normal: 30, Delimitación: 18
230658	0	4	6	06/06/2023	06/06/2023	-05,14	45	10	79	79	79	100.00%	66	4	1107	0	1107	2.02	2	4	6	0	0	0	0	0	1	148	0	25	Rancho Guadalajara	Ángel Albino Corzo	Normal: 56, Delimitación: 23
230659	0	1	3	05/06/2023	06/06/2023	01,25	4	4	73	73	71	97.26%	7	3	7	0	7	0.01	3	0	3	0	0	0	0	0	0	0	0	0	Ejido Abasolo Barrio las Curías	Ocosingo	Normal: 28, Delimitación: 3, Intensivo: 42
230660	6	2	1	05/06/2023	06/06/2023	01,25	8	9	63	63	63	100.00%	5	3	6	0	6	0.01	2	2	4	0	0	0	0	0	7	281	0	30	Rancho El Prado	Ocosingo	Normal: 23, Delimitación: 6, Intensivo: 34
230661	0	1	0	05/06/2023	06/06/2023	02,25	42	1	51	51	45	88.24%	2	1	2	0	2	0.01	1	0	1	0	0	0	0	0	0	0	0	0	Viejo Chalam	Ocosingo	Normal: 28, Intensivo: 23
230662	0	0	1	05/06/2023	06/06/2023	02,25	9	1	45	45	45	100.00%	18	0	76	1	77	0.24	0	0	0	0	0	0	0	0	0	0	0	0	Ejido Campet	Ocosingo	Normal: 22, Intensivo: 23
230663	0	0	2	05/06/2023	06/06/2023	03,25	0	2	62	62	62	100.00%	25	0	121	1	122	0.28	0	0	0	0	0	0	0	0	0	0	0	0	Ejido Campet	Ocosingo	Normal: 25, Delimitación: 7, Intensivo: 30
230664	0	1	0	05/06/2023	06/06/2023	01,26	48	1	56	56	56	100.00%	10	1	16	0	16	0.04	5	0	5	0	0	0	0	0	25	0	0	30	Cafetal De Congregacion Virginia	Ocosingo	Normal: 23, Intensivo: 33
230665	0	3	5	05/06/2023	05/06/2023	07,21	52	8	45	45	44	97.78%	0	7	0	0	0	0	8	7	15	0	0	0	0	0	0	0	0	10	Santa Ana La Laguna	Las Margaritas	Normal: 17, Delimitación: 18, Intensivo: 10
230666	0	8	20	06/06/2023	06/06/2023	06,17	63	28	14	14	13	92.86%	0	1	0	0	0	0	2	1	3	0	0	0	0	0	0	24	0	0	Ejido carmen Xhan	La Trinitaria	Normal: 11, Intensivo: 3
230667	0	0	2	05/06/2023	06/06/2023	05,20	48	2	2	2	2	100.00%	0	0	0	0	0	0	0	0	0	0	0	0	0	0	0	0	0	0	Tramo Carretero al Momon	Las Margaritas	Normal: 2
230668	0	3	1	06/06/2023	06/06/2023	03,17	86	4	22	22	22	100.00%	0	1	0	0	0	0	0	1	1	0	0	0	0	0	0	31	0	0	Tramo Carretero A Chihuahua	La Trinitaria	Normal: 16, Intensivo: 6
230670	0	14	4	05/06/2023	06/06/2023	02,17	77	18	2	2	2	100.00%	0	0	0	0	0	0	0	0	0	0	0	0	0	0	0	74	0	0	Nuevo Sapaluta	La Trinitaria	Normal: 2
230671	0	1	0	05/06/2023	06/06/2023	02,23	26	1	36	36	36	100.00%	0	1	0	0	0	0	1	1	2	0	0	0	0	0	0	1	0	0	Ejido 20 Noviembre	Las Margaritas	Normal: 13, Delimitación: 23
230672	0	0	3	05/06/2023	06/06/2023	03,19	11	3	31	31	31	100.00%	1	0	1	0	1	0	0	0	0	0	0	0	0	0	0	0	0	0	Cajcam	Comitán de Dominguez	Normal: 20, Delimitación: 7, Intensivo: 4
230673	0	8	5	05/06/2023	06/06/2023	04,19	51	13	15	15	15	100.00%	0	1	0	0	0	0	0	1	1	0	0	0	0	0	0	0	0	0	Ranchería Nueva Libertad	La Independencia	Normal: 15
230674	0	0	1	05/06/2023	07/06/2023	03,26	27	1	67	67	67	100.00%	13	0	250	0	250	0.53	0	0	0	0	0	0	0	0	0	0	0	0	Rancho Guadalupe	Ocosingo	Normal: 21, Delimitación: 3, Intensivo: 43
230675	0	2	0	06/06/2023	07/06/2023	05,18	93	2	67	67	67	100.00%	0	2	0	0	0	0	3	0	3	0	0	0	0	0	0	0	0	20	Ejido Álvaro Obregón	La Trinitaria	Normal: 33, Delimitación: 22, Intensivo: 12
230676	0	0	2	05/06/2023	07/06/2023	00,28	57	2	68	68	68	100.00%	45	3	657	0	657	1.43	3	0	3	0	0	0	0	0	0	0	0	0	Chewal Cacateel	Chilón	Normal: 33, Delimitación: 5, Intensivo: 30
230678	0	0	1	06/06/2023	07/06/2023	01,18	28	1	43	43	42	97.67%	0	2	0	0	0	0	3	3	6	0	0	0	0	0	0	0	0	0	Parcela de Tajuitz	Tzimol	Normal: 17, Delimitación: 11, Intensivo: 15
230679	0	1	3	06/06/2023	07/06/2023	08,19	95	4	13	13	13	100.00%	0	0	0	0	0	0	0	0	0	0	0	0	0	0	0	0	0	2.5	Cafetal de Guadalupe las flores	Las Margaritas	Normal: 10, Delimitación: 3
230681	0	0	17	05/06/2023	07/06/2023	09,19	58	17	13	13	13	100.00%	0	1	0	0	0	0	2	1	3	0	0	0	0	0	0	0	0	0	Cafetal de Rizo de Oro	Las Margaritas	Normal: 9, Intensivo: 4
230682	0	1	4	06/06/2023	07/06/2023	08,18	90	5	0	0	0	0%	0	0			0	0			0	0	0	0	0	0	0	0	0	0	Cafetal del Ejido Cuauhtemoc	La Trinitaria	
230683	0	0	3	07/06/2023	07/06/2023	-03,13	15	3	85	85	84	98.82%	56	1	840	0	840	1.43	1	0	1	0	0	0	0	0	12	204	0	0	Camino a Santa Ana	Ángel Albino Corzo	Normal: 56, Delimitación: 29
230684	0	0	1	06/06/2023	07/06/2023	03,25	93	1	87	87	86	98.85%	48	0	152	0	152	0.26	0	0	0	8	0.292	0	1	0	5.85	0	0	0	Barrio Guadalupe	Altamirano	Normal: 31, Intensivo: 56
230685	0	2	0	06/06/2023	07/06/2023	03,25	91	2	84	84	83	98.81%	44	0	142	0	142	0.25	0	0	0	7	0.128	0	1	0	0	0	0	15	Barrio Arenal	Altamirano	Normal: 31, Intensivo: 53
230686	0	0	2	05/06/2023	07/06/2023	04,24	40	2	57	57	57	100.00%	54	0	1807	0	1807	4.53	0	0	0	10	0.38	0	1	0	55.36	0	0	30	Ejido Nuevo San Carlos	Altamirano	Normal: 23, Delimitación: 9, Intensivo: 25
230687	0	1	0	06/06/2023	07/06/2023	02,06	48	1	84	84	84	100.00%	75	0	1496	0	1496	2.59	0	0	0	0	0	0	0	0	0	0	0	0	Unión Juárez	Unión Juárez	Normal: 47, Delimitación: 26, Intensivo: 11

Programa Operativo de Moscas
Actividades a Entradas de la Plaga 2023

Semana 37 (del 10 al 16 de septiembre de 2023)

Entradas	Especimenes			Fecha		Cuad.	km²	Total Detec.	Trampas						Captura						Total fértiles	Muestreo				Liberación terr. (mill.)	Kg. destruidos	Estaciones cebo	Spinosad mezcla (l)		Ubicación del brote		Tipo de trampeo
	L	H	M	Revisión/Colecta	Identificación				Inst.	Prog.	Rev.	%Rev.	CE	CF	EM	EH	Total Estériles	MTDe	FM	FH		núm.	kg.	Larvas de C.c.	Lug.				Aérea	Terr.	Lugar	Municipio	
230688	0	6	4	05/06/2023	08/06/2023	01,09	20	10	116	116	112	96.55%	27	5	47	0	47	0.06	6	5	11	0	0	0	0	0	0	122	0	0	Barrio Tierra Linda	Motozintla	Normal: 42, Delimitación: 62, Intensivo: 12
230689	0	2	1	07/06/2023	07/06/2023	-03,13	25	3	68	68	67	98.53%	47	1	791	0	791	1.69	1	0	1	0	0	0	0	0	0	350	0	0	Terreno Plan de Ayutla Viejo	Ángel Albino Corzo	Normal: 45, Delimitación: 23
230691	0	20	43	05/06/2023	07/06/2023	08,20	45	63	54	54	52	96.30%	0	3	0	0	0	0	5	1	6	0	0	0	0	0	0	0	0	10	Cafetal Guadalupe Tepeyac	Las Margaritas	Normal: 14, Delimitación: 5, Intensivo: 35
230692	0	18	9	07/06/2023	08/06/2023	00,09	29	27	114	114	114	100.00%	30	5	53	0	53	0.07	6	5	11	0	0	0	0	0	0	36	0	0	Barrio Tejería	Motozintla	Normal: 41, Delimitación: 61, Intensivo: 12
230693	0	1	0	05/06/2023	08/06/2023	00,09	75	1	94	94	87	92.55%	33	0	255	0	255	0.41	0	0	0	0	0	0	0	0	0	0	0	0	Parcela Barrio Buena Vista	Motozintla	Normal: 54, Delimitación: 1, Intensivo: 39
230694	0	1	0	05/06/2023	08/06/2023	00,09	68	1	7	7	7	100.00%	2	0	26	0	26	0.53	0	0	0	0	0	0	0	0	0	0	0	0	Barrio Emiliano Zapata	Motozintla	Normal: 2, Delimitación: 5
230696	0	3	2	06/06/2023	08/06/2023	01,09	21	5	88	88	81	92.05%	18	4	29	0	29	0.05	4	4	8	0	0	0	0	0	0	0	0	0	Prolongacion las Canoas	Motozintla	Normal: 38, Delimitación: 41, Intensivo: 9
230698	0	2	2	07/06/2023	08/06/2023	03,19	59	4	31	31	31	100.00%	0	2	0	0	0	0	1	2	3	0	0	0	0	0	0	0	0	0	Ejido el Calvario	La Independencia	Normal: 27, Delimitación: 4
230699	0	1	6	07/06/2023	08/06/2023	05,17	70	7	6	6	6	100.00%	0	0	0	0	0	0	0	0	0	0	0	0	0	0	0	0	0	0	Carretera a Vicente Guerrero	La Trinitaria	Normal: 4, Intensivo: 2
230701	0	38	49	07/06/2023	08/06/2023	07,17	3	87	42	42	42	100.00%	0	12	0	0	0	0	14	4	18	0	0	0	0	0	0	0	0	5	Cafetal del Ejido Tziscao	La Trinitaria	Normal: 28, Delimitación: 3, Intensivo: 11
230702	0	4	4	05/06/2023	08/06/2023	08,19	51	8	15	15	15	100.00%	0	2	0	0	0	0	2	0	2	0	0	0	0	0	2	0	0	0	Cafetales del Ejido la Revancha	Las Margaritas	Normal: 11, Intensivo: 4
230703	0	0	87	07/06/2023	08/06/2023	07,19	75	87	4	4	4	100.00%	0	3	0	0	0	0	14	1	15	0	0	0	0	0	0	0	0	0	TC A Pinar Del Rio	La Independencia	Normal: 4
230704	0	31	34	05/06/2023	08/06/2023	07,18	53	65	36	36	36	100.00%	0	5	0	0	0	0	25	6	31	0	0	0	0	0	81	24	0	5	Cafetales De San Antonio Buena vista	La Independencia	Normal: 25, Intensivo: 11
230705	0	0	2	06/06/2023	08/06/2023	01,24	29	2	5	5	5	100.00%	0	0	0	0	0	0	0	0	0	0	0	0	0	0	0	53	0	0	Barrio Onilja	Oxchuc	Normal: 4, Intensivo: 1
230706	0	1	0	07/06/2023	08/06/2023	00,08	94	1	94	94	93	98.94%	21	0	50	0	50	0.08	0	0	0	0	0	0	0	0	0	0	0	60	Ejido El Naranjo	Tapachula	Normal: 49, Intensivo: 45
230707	0	1	1	07/06/2023	09/06/2023	02,25	50	2	50	50	44	88.00%	2	0	2	0	2	0.01	0	0	0	0	0	0	0	0	0	168	0	0	Localidad de Joljа	Oxchuc	Normal: 23, Intensivo: 27
230708	0	0	24	07/06/2023	09/06/2023	05,19	92	24	51	51	51	100.00%	0	3	0	0	0	0	3	1	4	0	0	0	0	0	0	69	0	10	Ejido El Triunfo	La Independencia	Normal: 33, Intensivo: 18
230709	0	15	17	08/06/2023	09/06/2023	06,18	91	32	39	39	39	100.00%	0	3	0	0	0	0	2	2	4	0	0	0	0	0	0	126	0	0	Rancheria Ocotal Ojo De Agua	La Trinitaria	Normal: 29, Intensivo: 10
230710	0	0	2	06/06/2023	09/06/2023	04,21	48	2	45	45	44	97.78%	0	0	0	0	0	0	0	0	0	0	0	0	0	0	0	0	0	0	Parcela de Saltillo	Las Margaritas	Normal: 16, Delimitación: 7, Intensivo: 22
230711	0	3	15	08/06/2023	09/06/2023	05,19	81	18	47	47	47	100.00%	0	3	0	0	0	0	3	1	4	1	0.174	0	1	0	0	0	0	10	Ejido El Triunfo	La Independencia	Normal: 30, Intensivo: 17
230712	0	0	1	08/06/2023	09/06/2023	03,20	8	1	15	15	15	100.00%	1	0	1	0	1	0.01	0	0	0	0	0	0	0	0	0	0	0	5	TC al Ej Nicaragua	Las Margaritas	Normal: 13, Delimitación: 2
230713	0	0	2	07/06/2023	09/06/2023	06,18	53	2	25	25	24	96.00%	0	0	0	0	0	0	0	0	0	0	0	0	0	0	0	24	0	0	Las Peñitas	La Trinitaria	Normal: 18, Intensivo: 7
230714	0	0	3	08/06/2023	09/06/2023	05,19	72	3	48	48	48	100.00%	0	3	0	0	0	0	3	1	4	0	0	0	0	0	0	0	0	0	Tramo carretero al Naranjo	La Independencia	Normal: 31, Intensivo: 17
230715	0	0	1	07/06/2023	09/06/2023	02,26	6	1	142	142	142	100.00%	79	0	479	0	479	0.48	0	0	0	0	0	0	0	0	0	0	0	0	Iglesia Catolica San Jacinto	Ocosingo	Normal: 53, Intensivo: 89
230716	0	7	8	08/06/2023	09/06/2023	06,17	4	15	36	36	36	100.00%	0	4	0	0	0	0	4	5	9	2	0.14	0	1	0	30	0	0	0	Nueva Rosita	La Trinitaria	Normal: 34, Intensivo: 2
230717	0	1	3	07/06/2023	09/06/2023	04,20	73	4	28	28	28	100.00%	0	1	0	0	0	0	1	0	1	0	0	0	0	0	50	66	0	5	El Progreso	Las Margaritas	Normal: 16, Intensivo: 12
230718	48	1	22	09/06/2023	09/06/2023	08,20	46	71	61	61	59	96.72%	0	3	0	0	0	0	5	1	6	0	0	0	0	0	0	0	0	10	Ejido Guadalupe Tepeyac	Las Margaritas	Normal: 17, Delimitación: 5, Intensivo: 39
230719	12	6	23	09/06/2023	09/06/2023	08,20	55	41	54	54	52	96.30%	0	3	0	0	0	0	5	1	6	0	0	0	0	0	0	58	0	10	Ejido Guadalupe Tepeyac	Las Margaritas	Normal: 14, Delimitación: 5, Intensivo: 35
230720	0	3	0	08/06/2023	09/06/2023	-01,09	63	3	107	107	107	100.00%	62	4	905	0	905	1.22	5	1	6	0	0	0	0	0	0	0	0	50	Agua Dulce	Motozintla	Normal: 60, Intensivo: 47
230721	0	2	4	06/06/2023	08/06/2023	02,12	16	6	38	38	38	100.00%	22	0	265	0	265	1	0	0	0	0	0	0	0	0	0	102	0	0	Parcela De Huixnayal	Frontera Comalapa	Normal: 38
230722	3	0	1	08/06/2023	09/06/2023	-01,28	8	4	169	169	167	98.82%	149	2	2832	1	2833	2.41	1	1	2	14	0.442	0	4	0	17	0	0	80	Tacuba Vieja	Chilón	Normal: 43, Delimitación: 18, Intensivo: 108
230723	0	1	0	08/06/2023	09/06/2023	-03,13	2	1	68	68	68	100.00%	51	5	1012	0	1012	2.13	5	1	6	0	0	0	0	0	6	0	0	0	Rancheri-a el Eden	Montecristo de Guerrero	Normal: 49, Delimitación: 19
230724	6	3	1	07/06/2023	09/06/2023	01,25	22	10	23	23	19	82.61%	4	0	4	0	4	0.03	0	0	0	0	0	0	0	0	0	60	0	0	Maravilla Tibert	Ocosingo	Normal: 13, Intensivo: 10
230725	0	1	0	08/06/2023	09/06/2023	04,26	29	1	22	22	22	100.00%	0	0	0	0	0	0	0	0	0	0	0	0	0	0	0	27	0	0	San Antonio Las Delicias Pamala	Ocosingo	Normal: 14, Intensivo: 8
230726	2	1	0	08/06/2023	09/06/2023	01,26	98	3	58	58	58	100.00%	5	2	5	0	5	0.01	2	1	3	0	0	0	0	0	0	0	0	0	Cafetal de Cuxulja	Ocosingo	Normal: 22, Delimitación: 6, Intensivo: 30
230727	0	1	2	09/06/2023	09/06/2023	01,28	42	3	75	75	74	98.67%	46	0	461	1	462	0.9	0	0	0	0	0	0	0	0	0	76	0	30	Cafetal Ejido Bacruz	Chilón	Normal: 35, Intensivo: 40
230728	0	0	4	09/06/2023	09/06/2023	04,20	42	4	37	37	35	94.59%	0	0	0	0	0	0	0	0	0	0	0	0	0	0	0	0	0	0	Los tres Cerritos	Las Margaritas	Normal: 25, Intensivo: 12
230729	0	3	1	09/06/2023	09/06/2023	02,21	84	4	17	17	17	100.00%	0	1	0	0	0	0	1	0	1	0	0	0	0	0	0	0	0	0	Ejido Jusnajab	Comitán de Dominguez	Normal: 13, Intensivo: 4
230730	0	42	29	09/06/2023	09/06/2023	02,22	55	71	4	4	4	100.00%	0	1	0	0	0	0	9	15	24	0	0	0	0	0	0	0	0	0	Anexo Morelia	Las Margaritas	Normal: 4
230731	0	9	7	09/06/2023	09/06/2023	05,18	30	16	19	19	19	100.00%	0	6	0	0	0	0	4	3	7	0	0	0	0	0	0	23	0	30	Ejido la Esperanza	La Trinitaria	Normal: 11, Intensivo: 8
230732	0	10	8	09/06/2023	09/06/2023	05,18	41	18	26	26	26	100.00%	0	6	0	0	0	0	4	3	7	0	0	0	0	0	0	55	0	30	Ejido la Esperanza	La Trinitaria	Normal: 17, Intensivo: 9
230733	0	4	7	06/06/2023	09/06/2023	00,11	34	11	74	74	74	100.00%	45	5	453	1	454	0.88	2	3	5	0	0	0	0	0	0	68	0	0	Parcela De Vega Del Rosario	Siltepec	Normal: 45, Intensivo: 29
230734	0	6	6	05/06/2023	09/06/2023	02,12	78	12	45	45	45	100.00%	35	4	359	0	359	1.14	4	3	7	0	0	0	0	0	0	0	0	0	Cafetal De Pacayalito	Amatenango de la Frontera	Normal: 45
230735	0	3	4	05/06/2023	09/06/2023	00,12	90	7	94	94	86	91.49%	60	1	579	0	579	0.96	2	0	2	2	0.166	0	1	0	0	0	0	0	Cafetal De Vega De Guerrero	Siltepec	Normal: 57, Intensivo: 37
230736	0	7	16	06/06/2023	09/06/2023	03,12	41	23	63	63	63	100.00%	51	9	407	0	407	0.92	12	1	13	0	0	0	0	0	0	113	0	0	Cafetal De Ojo de Agua	Amatenango de la Frontera	Normal: 63
230738	0	3	8	06/06/2023	09/06/2023	00,12	67	11	26	26	26	100.00%	0	6	0	0	0	0	5	7	12	0	0	0	0	0	0	0	0	0	Cafetal La Rinconada	Bella Vista	Normal: 25, Intensivo: 1
230739	0	30	30	06/06/2023	09/06/2023	00,12	68	60	36	36	36	100.00%	0	8	0	0	0	0	7	10	17	0	0	0	0	0	0	200	0	30	Cafetal La Rinconada	Bella Vista	Normal: 33, Intensivo: 3
230740	0	20	40	06/06/2023	09/06/2023	01,12	70	60	40	40	40	100.00%	0	7	0	0	0	0	5	8	13	0	0	0	0	0	0	103	0	30	Cafetal Bella Vista	Bella Vista	Normal: 36, Intensivo: 4
230741	0	4	9	06/06/2023	09/06/2023	01,13	74	13	46	46	46	100.00%	20	1	164	0	164	0.51	1	0	1	0	0	0	0	0	0	0	0	0	Colonia Las Chicharras	Bella Vista	Normal: 38, Intensivo: 8
230742	0	4	24	05/06/2023	09/06/2023	03,12	11	28	38	38	38	100.00%	23	2	250	0	250	0.94	4	0	4	0	0	0	0	0	0	0	0	75	Barrio San Jerónimo	Amatenango de la Frontera	Normal: 38
230743	14	2	4	06/06/2023	09/06/2023	01,12	23	20	20	20	20	100.00%	5	1	33	0	33	0.24	0	1	1	0	0	0	0	0	0	0	0	0	Terreno de Barrio las Flores	Bella Vista	Normal: 18, Intensivo: 2
230744	0	0	2	06/06/2023	09/06/2023	02,11	39	2	30	30	30	100.00%	26	5	719	0	719	3.42	4	7	11	0	0	0	0	0	0	0	0	0	Cafetal De Monte Florido	Amatenango de la Frontera	Normal: 30
230745	0	0	17	06/06/2023	09/06/2023	01,13	72	17	46	46	46	100.00%	19	1	128	0	128	0.4	1	0	1	0	0	0	0	0	0	0	0	5	Las Milpas	Bella Vista	Normal: 36, Intensivo: 10
230746	0	4	3	06/06/2023	09/06/2023	01,13	53	7	39	39	39	100.00%	27	1	169	0	169	0.62	1	0	1	0	0	0	0	0	0	0	0	0	Barrio Limón	Bella Vista	Normal: 36, Intensivo: 3
230747	0	5	5	06/06/2023	09/06/2023	01,13	34	10	30	30	30	100.00%	11	0	45	0	45	0.21	0	0	0	0	0	0	0	0	0	0	0	0	Reforma	Frontera Comalapa	Normal: 25, Intensivo: 5
230749	0	3	3	06/06/2023	09/06/2023	02,10	21	6	18	18	18	100.00%	8	0	527	0	527	4.18	0	0	0	0	0	0	0	0	0	175	0	0	Chiquisbil	Amatenango de la Frontera	Normal: 17, Delimitación: 1

Programa Operativo de Moscas
Actividades a Entradas de la Plaga 2023

Semana 37 (del 10 al 16 de septiembre de 2023)

Entradas	Especimenes			Fecha		Cuad.	km²	Total Detec.	Trampas						Captura						Total fértiles	Muestreo				Liberación terr. (mill.)	Kg. destruidos	Estaciones cebo	Spinosad mezcla (I)		Ubicación del brote		Tipo de trampeo
	L	H	M	Revisión/Colecta	Identificación				Inst.	Prog.	Rev.	%Rev.	CE	CF	EM	EH	Total Estériles	MTDe	FM	FH		núm.	kg.	Larvas de C.c.	Lug.				Aérea	Terr.	Lugar	Municipio	
230750	0	1	9	06/06/2023	10/06/2023	01,14	74	10	42	42	42	100.00%	3	5	3	0	3	0.01	25	5	30	0	0	0	0	0	0	0	0	0	Parcela De Nueva Libertad	Frontera Comalapa	Normal: 22, Intensivo: 20
230751	0	10	3	07/06/2023	10/06/2023	03,13	74	13	40	40	40	100.00%	6	0	15	0	15	0.05	0	0	0	0	0	0	0	0	0	0	0	0	Parcela de San Miguel	Frontera Comalapa	Normal: 40
230752	0	3	1	06/06/2023	10/06/2023	00,14	99	4	14	14	13	92.86%	3	0	9	0	9	0.1	0	0	0	0	0	0	0	0	0	0	0	5	Parcela Barrio Las Salinas	Chicomuselo	Normal: 14
230753	0	14	4	06/06/2023	10/06/2023	02,10	31	18	24	24	21	87.50%	12	0	576	0	576	3.92	0	0	0	0	0	0	0	0	0	102	0	0	Cafetal De Altamirano	Amatenango de la Frontera	Normal: 23, Delimitación: 1
230754	0	3	1	06/06/2023	10/06/2023	02,10	22	4	22	22	22	100.00%	12	0	810	0	810	5.26	0	0	0	0	0	0	0	0	0	44	0	0	Chiquisbil	Amatenango de la Frontera	Normal: 21, Delimitación: 1
230755	0	2	2	07/06/2023	10/06/2023	02,12	28	4	50	50	50	100.00%	30	4	358	0	358	1.03	4	0	4	0	0	0	0	0	0	0	0	0	Santo Domingo	Amatenango de la Frontera	Normal: 50
230756	0	0	4	05/06/2023	10/06/2023	-01,15	48	4	3	3	3	100.00%	0	0	0	0	0	0	0	0	0	0	0	0	0	0	0	53	0	5	Rancheria Buena Vista	Chicomuselo	Normal: 3
230757	0	0	2	06/06/2023	10/06/2023	-01,12	94	2	61	61	61	100.00%	50	4	704	0	704	1.65	5	0	5	0	0	0	0	0	0	0	0	0	Barrio San José	Honduras de la Sierra	Normal: 41, Intensivo: 20
230758	0	0	4	08/06/2023	10/06/2023	00,13	47	4	24	24	23	95.83%	11	0	54	0	54	0.31	0	0	0	0	0	0	0	0	0	66	0	0	San Antolín	Chicomuselo	Normal: 23, Intensivo: 1
230759	0	0	3	07/06/2023	10/06/2023	00,12	25	3	29	29	29	100.00%	17	0	391	1	392	1.93	0	0	0	0	0	0	0	0	0	0	0	0	Pacayal Viejo	Bella Vista	Normal: 21, Intensivo: 8
230760	0	0	2	07/06/2023	10/06/2023	01,12	53	2	39	39	39	100.00%	3	6	13	0	13	0.05	14	4	18	0	0	0	0	0	0	0	0	0	Cafetal De Progreso	Bella Vista	Normal: 37, Intensivo: 2
230761	0	3	7	06/06/2023	10/06/2023	-01,11	50	10	43	43	43	100.00%	30	1	300	0	300	0.99	1	0	1	0	0	0	0	0	0	0	0	0	Barrio Villaflores	Honduras de la Sierra	Normal: 34, Intensivo: 9
230762	0	10	4	07/06/2023	10/06/2023	03,13	73	14	40	40	40	100.00%	6	0	16	0	16	0.06	0	0	0	0	0	0	0	0	0	0	0	0	Parcela De San Isidro	Frontera Comalapa	Normal: 40
230763	0	3	0	06/06/2023	10/06/2023	03,12	17	3	43	43	42	97.67%	22	0	199	0	199	0.68	0	0	0	0	0	0	0	0	0	59	0	0	Parcela De Vueltamina	Amatenango de la Frontera	Normal: 43
230764	0	4	4	05/06/2023	10/06/2023	03,13	63	8	30	30	30	100.00%	2	0	3	0	3	0.01	0	0	0	0	0	0	0	0	0	0	0	0	Barrio Santa Rita	Frontera Comalapa	Normal: 30
230765	0	2	2	06/06/2023	10/06/2023	02,14	80	4	33	33	33	100.00%	0	1	0	0	0	0	2	0	2	0	0	0	0	0	0	109	0	0	Ejido Costa Rica	Frontera Comalapa	Normal: 28, Delimitación: 4, Intensivo: 1
230766	9	16	12	08/06/2023	10/06/2023	00,11	42	37	66	66	63	95.45%	43	2	398	0	398	0.9	1	1	2	1	0.11	0	1	0	0	0	0	0	Parcela De Barrio San Lucas	Siltepec	Normal: 36, Intensivo: 30
230767	0	19	22	07/06/2023	10/06/2023	00,11	12	41	73	73	71	97.26%	46	3	566	0	566	1.14	3	1	4	2	0.398	0	1	0	0	110	0	0	Cafetal Barrio Las Cruces	Siltepec	Normal: 51, Intensivo: 22
230768	0	9	3	05/06/2023	10/06/2023	03,11	20	12	40	40	40	100.00%	35	7	1142	0	1142	4.08	6	5	11	0	0	0	0	0	0	0	0	0	San José Los Pozos	Amatenango de la Frontera	Normal: 39, Intensivo: 1
230769	0	31	60	08/06/2023	10/06/2023	03,12	54	91	55	55	55	100.00%	38	7	328	0	328	0.85	6	4	10	0	0	0	0	0	0	0	0	0	Barrio Plan Grande	Amatenango de la Frontera	Normal: 55
230770	0	2	8	07/06/2023	10/06/2023	03,12	90	10	53	53	53	100.00%	48	10	955	0	955	2.57	10	5	15	0	0	0	0	0	0	0	0	10	Cafetal del Rodeo	Amatenango de la Frontera	Normal: 52, Intensivo: 1
230771	0	7	9	07/06/2023	10/06/2023	02,11	38	16	31	31	31	100.00%	27	4	622	0	622	2.87	4	6	10	0	0	0	0	0	0	0	0	0	Cafetal De Monte Florido	Amatenango de la Frontera	Normal: 31
230772	0	1	5	07/06/2023	10/06/2023	03,11	12	6	35	35	35	100.00%	31	7	1025	0	1025	4.18	7	5	12	0	0	0	0	0	0	0	0	0	Cafetal De Las Marias	Amatenango de la Frontera	Normal: 34, Intensivo: 1
230773	0	1	8	06/06/2023	10/06/2023	02,10	32	9	25	25	22	88.00%	15	0	857	0	857	5.56	0	0	0	0	0	0	0	0	0	0	0	0	Barrio Altamirano	Amatenango de la Frontera	Normal: 24, Delimitación: 1
230774	0	7	0	06/06/2023	10/06/2023	02,12	51	7	35	35	35	100.00%	28	0	654	1	655	2.67	0	0	0	0	0	0	0	0	0	118	0	0	Llano De Concepción	Amatenango de la Frontera	Normal: 35
230776	0	6	1	05/06/2023	12/06/2023	03,13	77	7	31	31	30	96.77%	6	0	14	0	14	0.07	0	0	0	0	0	0	0	0	0	0	0	0	Ciudad Cuauhtémoc	Frontera Comalapa	Normal: 31
230777	0	2	1	06/06/2023	10/06/2023	02,13	55	3	40	40	40	100.00%	6	0	26	0	26	0.09	0	0	0	0	0	0	0	0	0	0	0	15	Parcela del Portal	Frontera Comalapa	Normal: 40
230778	0	8	19	06/06/2023	12/06/2023	03,12	65	27	38	38	38	100.00%	24	6	270	0	270	1.02	6	3	9	0	0	0	0	0	0	0	0	0	Cafetal de Mira Morelia	Amatenango de la Frontera	Normal: 38
230779	0	4	0	08/06/2023	10/06/2023	00,13	74	4	42	42	42	100.00%	27	0	271	1	272	0.67	0	0	0	0	0	0	0	0	0	0	0	15	Cafetal De Nuevo Pacayal	Bella Vista	Normal: 34, Intensivo: 8
230780	0	13	5	07/06/2023	10/06/2023	00,12	58	18	36	36	36	100.00%	0	9	0	0	0	0	8	12	20	0	0	0	0	0	0	101	0	60	La Rinconada	Bella Vista	Normal: 33, Intensivo: 3
230781	0	6	8	07/06/2023	12/06/2023	03,11	10	14	53	53	53	100.00%	47	10	1304	0	1304	3.51	10	6	16	0	0	0	0	0	0	0	0	0	Cafetal Rancho El Carmen	Amatenango de la Frontera	Normal: 52, Intensivo: 1
230782	0	7	0	08/06/2023	10/06/2023	01,11	79	7	26	26	26	100.00%	10	0	19	0	19	0.1	0	0	0	0	0	0	0	0	0	89	0	0	Barrio Ojo de Agua Grande	Bejucal De Ocampo	Normal: 26
230783	0	1	0	07/06/2023	10/06/2023	01,11	11	1	20	20	20	100.00%	1	1	2	0	2	0.01	1	0	1	0	0	0	0	0	0	0	0	0	Maíz Blanco	La Grandeza	Normal: 20
230784	0	4	6	05/06/2023	10/06/2023	00,11	45	10	40	40	38	95.00%	23	2	216	1	217	0.82	1	1	2	0	0	0	0	0	0	0	0	0	Barrio 12 de Abril	Siltepec	Normal: 31, Intensivo: 9
230785	0	1	1	08/06/2023	10/06/2023	00,10	67	2	18	18	18	100.00%	0	0	0	0	0	0	0	0	0	0	0	0	0	0	0	127	0	0	Cafetal Barrio Jorge De La Vega Dominguez	El Porvenir	Normal: 16, Intensivo: 2
230786	0	3	0	07/06/2023	12/06/2023	-02,12	95	3	53	53	53	100.00%	34	2	248	0	248	0.68	1	1	2	0	0	0	0	0	0	0	0	0	Cafetal De Barrio Soledad	Honduras de la Sierra	Normal: 32, Intensivo: 21
230787	0	2	1	08/06/2023	12/06/2023	01,11	59	3	34	34	34	100.00%	11	0	21	0	21	0.09	0	0	0	0	0	0	0	0	0	101	0	0	Ejido Ojo De Agua	Bejucal De Ocampo	Normal: 34
230788	0	1	0	08/06/2023	10/06/2023	-02,11	69	1	39	39	39	100.00%	28	1	278	0	278	1.01	1	0	1	0	0	0	0	0	0	0	0	0	Barrio Villa Nueva	Siltepec	Normal: 30, Intensivo: 9
230789	0	1	14	09/06/2023	12/06/2023	03,13	30	15	27	27	27	100.00%	3	0	5	0	5	0.03	0	0	0	0	0	0	0	0	0	94	0	0	T C Desvio A Verapaz	Frontera Comalapa	Normal: 27
230790	0	5	14	09/06/2023	12/06/2023	02,13	53	19	44	44	44	100.00%	4	0	6	0	6	0.02	0	0	0	0	0	0	0	0	0	130	0	60	Anonal	Frontera Comalapa	Normal: 44
230791	0	0	2	09/06/2023	12/06/2023	02,13	56	2	39	39	39	100.00%	6	0	26	0	26	0.1	0	0	0	0	0	0	0	0	0	0	0	60	Nuevo México	Frontera Comalapa	Normal: 39
230792	0	1	3	07/06/2023	10/06/2023	00,12	71	4	40	40	40	100.00%	15	1	143	0	143	0.51	2	0	2	0	0	0	0	0	0	0	0	0	Cafetal Barrio Los Mezcales	Siltepec	Normal: 33, Intensivo: 7
230793	0	1	2	09/06/2023	12/06/2023	01,13	89	3	53	53	53	100.00%	14	1	93	0	93	0.25	1	0	1	0	0	0	0	0	0	0	0	0	Parcela Barrio Monte Verde	Frontera Comalapa	Normal: 53
230795	0	3	3	06/06/2023	13/06/2023	02,11	42	6	52	52	52	100.00%	34	0	324	0	324	0.89	0	0	0	0	0	0	0	0	0	0	0	0	Cafetal Del Barrio El Parralito	Bejucal De Ocampo	Normal: 52
230796	0	2	0	05/06/2023	13/06/2023	-02,12	74	2	45	45	45	100.00%	31	2	209	0	209	0.67	1	1	2	0	0	0	0	0	0	0	0	0	Parcela Barrio La Soledad	Honduras de la Sierra	Normal: 25, Intensivo: 20
230797	0	3	1	08/06/2023	12/06/2023	02,12	27	4	48	48	48	100.00%	28	2	283	0	283	0.84	2	0	2	0	0	0	0	0	0	0	0	0	Santo Domingo	Amatenango de la Frontera	Normal: 48
230798	0	3	0	08/06/2023	12/06/2023	02,12	17	3	40	40	40	100.00%	23	0	257	0	257	0.92	0	0	0	0	0	0	0	0	0	0	0	0	Barrio Monte Verde	Amatenango de la Frontera	Normal: 40
230799	0	13	5	06/06/2023	12/06/2023	04,13	30	18	13	13	13	100.00%	3	0	3	0	3	0.03	0	0	0	0	0	0	0	0	0	82	0	75	Llano Grande	Frontera Comalapa	Normal: 13
230800	0	30	14	06/06/2023	12/06/2023	04,13	31	44	8	8	8	100.00%	1	0	1	0	1	0.02	0	0	0	0	0	0	0	0	0	80	0	75	Llano Grande	Frontera Comalapa	Normal: 8
230801	0	1	4	06/06/2023	12/06/2023	04,13	41	5	8	8	8	100.00%	1	0	1	0	1	0.02	0	0	0	0	0	0	0	0	0	0	0	0	Llano Grande	Frontera Comalapa	Normal: 8
230802	0	1	1	06/06/2023	12/06/2023	-01,11	8	2	101	101	81	80.20%	65	2	861	0	861	1.52	3	0	3	0	0	0	0	0	0	0	0	0	Parcela De Ojo De Agua	Siltepec	Normal: 55, Intensivo: 46
230803	0	1	1	08/06/2023	12/06/2023	-01,12	86	2	80	80	80	100.00%	70	4	1091	0	1091	1.95	5	0	5	0	0	0	0	0	0	0	0	0	Cafetal Ejido Cruz de Piedra	Siltepec	Normal: 48, Intensivo: 32
230804	0	1	1	09/06/2023	12/06/2023	02,13	68	2	34	34	34	100.00%	6	0	32	0	32	0.13	0	0	0	0	0	0	0	0	0	0	0	0	Cafetal De Pilatos	Frontera Comalapa	Normal: 34
230805	0	1	1	07/06/2023	12/06/2023	-02,11	37	2	38	38	38	100.00%	17	0	222	0	222	0.83	0	0	0	0	0	0	0	0	0	0	0	0	Cafetal Ejido El Letrero	Honduras de la Sierra	Normal: 34, Intensivo: 4
230806	0	2	1	08/06/2023	12/06/2023	00,11	11	3	94	94	80	85.11%	56	3	615	0	615	1.1	3	1	4	0	0	0	0	0	0	0	0	0	Ejido Toquian Grande	Siltepec	Normal: 60, Intensivo: 34
230807	0	7	1	07/06/2023	12/06/2023	-01,11	85	8	31	31	31	100.00%	13	0	49	0	49	0.23	0	0	0	0	0	0	0	0	0	0	0	0	Rincón Varitas	Siltepec	Normal: 28, Intensivo: 3

Programa Operativo de Moscas
Actividades a Entradas de la Plaga 2023

Semana 37 (del 10 al 16 de septiembre de 2023)

Entradas	Especimenes			Fecha		Cuad.	km²	Total Detec.	Trampas						Captura						Total fértiles	Muestreo				Liberación terr. (mill.)	Kg. destruidos	Estaciones cebo	Spinosad mezcla (l)		Ubicación del brote		Tipo de trampeo
	L	H	M	Revisión/Colecta	Identificación				Inst.	Prog.	Rev.	%Rev.	CE	CF	EM	EH	Total Estériles	MTDe	FM	FH		núm.	kg.	Larvas de C.c.	Lug.				Aérea	Terr.	Lugar	Municipio	
230808	9	14	34	08/06/2023	12/06/2023	00,12	52	57	16	16	16	100.00%	4	0	27	0	27	0.24	0	0	0	1	0.266	0	1	0	0	294	0	0	Parcela De Ejido La Pinada	Siltepec	Normal: 14, Intensivo: 2
230809	0	4	4	07/06/2023	12/06/2023	03,13	87	8	41	41	40	97.56%	10	0	112	0	112	0.4	0	0	0	0	0	0	0	0	0	0	0	0	Barrio San Juan	Frontera Comalapa	Normal: 41
230810	0	0	4	08/06/2023	12/06/2023	03,13	5	4	5	5	5	100.00%	0	0	0	0	0	0	0	0	0	0	0	0	0	0	0	23	0	0	Santa Apolonia	Frontera Comalapa	Normal: 5
230811	0	4	3	08/06/2023	12/06/2023	03,13	35	7	18	18	18	100.00%	2	0	3	0	3	0.02	0	0	0	0	0	0	0	0	0	46	0	0	El Olvido	Frontera Comalapa	Normal: 18
230812	0	1	1	07/06/2023	14/06/2023	-02,11	36	2	30	30	30	100.00%	10	0	62	0	62	0.3	0	0	0	0	0	0	0	0	0	0	0	0	Parcela Ejido El Letrero	Honduras de la Sierra	Normal: 30
230813	0	0	6	07/06/2023	12/06/2023	02,12	1	6	55	55	55	100.00%	17	1	111	0	111	0.29	0	1	1	0	0	0	0	0	0	0	0	0	Barrio Saop	Frontera Comalapa	Normal: 55
230814	0	6	2	08/06/2023	12/06/2023	03,12	10	8	39	39	39	100.00%	25	2	314	0	314	1.16	4	0	4	0	0	0	0	0	0	0	0	0	Cafetal De Peña Bermeja	Amatenango de la Frontera	Normal: 39
230815	0	0	1	08/06/2023	12/06/2023	-01,11	53	1	31	31	31	100.00%	14	0	103	0	103	0.47	0	0	0	2	0.566	0	1	0	0	0	0	0	5 de Noviembre	Siltepec	Normal: 27, Intensivo: 4
230816	1	2	18	07/06/2023	12/06/2023	02,13	73	21	53	53	53	100.00%	6	0	16	0	16	0.04	0	0	0	0	0	0	0	0	0	96	0	15	Barrio La Lima	Frontera Comalapa	Normal: 53
230817	0	1	1	08/06/2023	12/06/2023	03,13	22	2	11	11	11	100.00%	2	0	2	0	2	0.03	0	0	0	0	0	0	0	0	0	0	0	0	Ojo De Agua Majagual	Frontera Comalapa	Normal: 11
230818	0	12	18	08/06/2023	12/06/2023	03,13	31	30	25	25	25	100.00%	3	0	5	0	5	0.03	0	0	0	0	0	0	0	0	13	111	0	15	Verapaz	Frontera Comalapa	Normal: 25
230819	0	1	3	07/06/2023	12/06/2023	02,13	74	4	49	49	49	100.00%	6	0	21	0	21	0.06	0	0	0	0	0	0	0	0	0	197	0	15	Peña Blanca	Frontera Comalapa	Normal: 49
230820	0	0	4	07/06/2023	12/06/2023	-01,11	3	4	48	48	48	100.00%	38	4	407	0	407	1.21	5	0	5	0	0	0	0	0	0	0	0	0	Barrio Ángel Díaz	Honduras de la Sierra	Normal: 35, Intensivo: 13
230821	0	1	0	07/06/2023	12/06/2023	-01,11	2	1	48	48	48	100.00%	35	2	320	0	320	0.95	2	0	2	0	0	0	0	0	0	0	0	0	Parcela De Ejido Ángel Díaz	Honduras de la Sierra	Normal: 37, Intensivo: 11
230822	0	7	3	08/06/2023	12/06/2023	-01,12	82	10	47	47	47	100.00%	35	4	346	0	346	1.05	5	2	7	0	0	0	0	0	0	0	0	0	Cafetal Barrio Pinadita	Honduras de la Sierra	Normal: 41, Intensivo: 6
230823	0	28	34	07/06/2023	13/06/2023	-01,12	71	62	35	35	35	100.00%	25	3	157	0	157	0.64	4	2	6	2	0.026	0	1	0	0	144	0	0	Barrio Los Cimientos	Honduras de la Sierra	Normal: 31, Intensivo: 4
230824	0	3	4	07/06/2023	12/06/2023	-01,12	61	7	19	19	19	100.00%	14	2	93	0	93	0.7	3	2	5	0	0	0	0	0	0	127	0	0	Barrio Los Cimientos	Honduras de la Sierra	Normal: 19
230825	19	3	3	08/06/2023	09/06/2023	01,13	67	25	33	33	33	100.00%	12	2	89	0	89	0.39	2	0	2	0	0	0	0	0	0	112	0	65	Barrio Las Delicias	Frontera Comalapa	Normal: 31, Delimitación: 1, Intensivo: 1
230826	0	2	4	09/06/2023	12/06/2023	02,12	0	6	54	54	54	100.00%	16	1	112	0	112	0.3	0	1	1	0	0	0	0	0	0	120	0	0	Tres Maravillas	Frontera Comalapa	Normal: 54
230827	0	2	1	08/06/2023	12/06/2023	03,13	20	3	16	16	16	100.00%	3	0	5	0	5	0.04	0	0	0	0	0	0	0	0	0	0	0	0	Verapaz	Frontera Comalapa	Normal: 16
230828	0	2	7	09/06/2023	12/06/2023	02,13	90	9	57	57	57	100.00%	13	1	64	0	64	0.16	0	1	1	0	0	0	0	0	0	171	0	0	Ejido Tres Maravillas	Frontera Comalapa	Normal: 57
230829	2	1	1	09/06/2023	12/06/2023	02,13	70	4	56	56	56	100.00%	15	1	36	0	36	0.09	1	0	1	0	0	0	0	0	0	0	0	25	Barrio Santa Julia	Frontera Comalapa	Normal: 56
230830	0	2	7	07/06/2023	12/06/2023	03,13	86	9	48	48	47	97.92%	11	0	114	0	114	0.35	0	0	0	0	0	0	0	0	0	0	0	0	Cd Cuauhtémoc	Frontera Comalapa	Normal: 48
230831	0	3	2	08/06/2023	12/06/2023	02,11	13	5	49	49	49	100.00%	27	0	166	0	166	0.48	0	0	0	0	0	0	0	0	0	0	0	0	Nuevo Recuerdo	Amatenango de la Frontera	Normal: 49
230832	0	1	4	06/06/2023	12/06/2023	-01,12	84	5	52	52	52	100.00%	43	4	667	0	667	1.83	5	0	5	0	0	0	0	0	0	0	0	0	Cafetal Barrio Monte Bello	Honduras de la Sierra	Normal: 37, Intensivo: 15
230833	0	4	1	07/06/2023	12/06/2023	01,10	98	5	18	18	0	0.00%	0	0	0	0	0	0	0	0	0	0	0	0	0	0	0	0	0	0	Vega Del Rio Agua Caliente	Mazapa De Madero	Normal: 17, Intensivo: 1
230834	0	0	8	07/06/2023	12/06/2023	03,13	55	8	27	27	27	100.00%	3	0	4	0	4	0.02	0	0	0	0	0	0	0	0	0	0	0	10	Paso Hondo	Frontera Comalapa	Normal: 27
230835	0	3	7	06/06/2023	12/06/2023	-03,14	58	10	17	17	17	100.00%	0	1	0	0	0	0	0	1	1	0	0	0	0	0	0	0	0	0	El Triunfo	Chicomuselo	Normal: 17
230836	0	0	3	07/06/2023	12/06/2023	-02,11	47	3	40	40	40	100.00%	20	0	253	0	253	0.9	0	0	0	1	0.016	0	1	0	0	11	0	0	Ejido El Letrero	Honduras de la Sierra	Normal: 36, Intensivo: 4
230837	0	2	1	07/06/2023	12/06/2023	-02,11	58	3	43	43	43	100.00%	28	1	285	0	285	0.94	1	0	1	0	0	0	0	0	0	0	0	0	Cafetal Barrio Unión Villanueva	Siltepec	Normal: 36, Intensivo: 7
230838	0	1	12	08/06/2023	12/06/2023	02,13	51	13	50	50	50	100.00%	8	1	12	0	12	0.03	1	0	1	0	0	0	0	0	0	133	0	0	Madre de Agua	Frontera Comalapa	Normal: 50
230839	0	1	0	05/06/2023	13/06/2023	-01,11	17	1	80	80	54	67.50%	46	3	620	0	620	1.64	4	0	4	0	0	0	0	0	0	0	0	0	Barrio Las Nubes	Siltepec	Normal: 45, Intensivo: 35
230840	0	11	5	08/06/2023	12/06/2023	01,13	39	16	43	43	43	100.00%	7	1	11	0	11	0.04	1	0	1	0	0	0	0	0	0	68	0	30	Ejido Guadalupe Grijalva	Frontera Comalapa	Normal: 32, Delimitación: 5, Intensivo: 6
230841	0	2	0	08/06/2023	13/06/2023	02,13	0	2	32	32	32	100.00%	0	1	0	0	0	0	2	0	2	0	0	0	0	0	0	0	0	0	Nuevo Llano Grande	Frontera Comalapa	Normal: 26, Delimitación: 5, Intensivo: 1
230843	0	5	2	08/06/2023	12/06/2023	01,13	37	7	46	46	46	100.00%	5	1	10	0	10	0.03	1	0	1	0	0	0	0	0	0	0	0	15	Parcela De 24 De Febrero	Frontera Comalapa	Normal: 31, Delimitación: 5, Intensivo: 10
230845	0	2	0	05/06/2023	12/06/2023	-02,11	45	2	22	22	22	100.00%	5	0	25	0	25	0.17	0	0	0	0	0	0	0	0	0	0	0	0	Barrio Belisario Dominguez	Honduras de la Sierra	Normal: 22
230846	0	3	6	09/06/2023	12/06/2023	01,10	86	9	29	29	0	0.00%	0	0	0	0	0	0	0	0	0	0	0	0	0	0	0	73	0	0	Mazapa De Madero	Mazapa De Madero	Normal: 22, Delimitación: 6, Intensivo: 1
230847	0	0	19	09/06/2023	12/06/2023	01,10	95	19	41	41	8	19.51%	1	0	2	0	2	0.04	0	0	0	0	0	0	0	0	0	87	0	0	Mazapa De Madero	Mazapa De Madero	Normal: 22, Delimitación: 18, Intensivo: 1
230848	0	5	3	07/06/2023	12/06/2023	03,13	53	8	28	28	28	100.00%	4	0	5	0	5	0.02	0	0	0	0	0	0	0	0	0	139	0	0	Cafetal Barrio San Miguel	Frontera Comalapa	Normal: 28
230849	0	2	5	07/06/2023	12/06/2023	03,13	64	7	31	31	31	100.00%	4	0	6	0	6	0.03	0	0	0	0	0	0	0	0	0	0	0	0	Paso Hondo	Frontera Comalapa	Normal: 31
230850	0	7	2	08/06/2023	12/06/2023	02,12	70	9	36	36	36	100.00%	20	0	245	0	245	0.97	0	0	0	0	0	0	0	0	0	0	0	0	Rio Guerrero	Amatenango de la Frontera	Normal: 36
230851	0	1	5	12/06/2023	13/06/2023	01,09	22	6	71	71	51	71.83%	11	4	18	0	18	0.05	4	4	8	0	0	0	0	0	0	0	0	0	Comedor El Caracol	Motozintla	Normal: 32, Delimitación: 33, Intensivo: 6
230852	1	1	0	13/06/2023	13/06/2023	00,07	41	2	77	77	77	100.00%	5	1	21	0	21	0.04	1	0	1	0	0	0	0	0	0	0	0	200	Cafetal Genova	Tapachula	Normal: 57, Intensivo: 20
230853	0	1	0	12/06/2023	12/06/2023	-05,14	16	1	51	51	50	98.04%	39	2	598	0	598	1.69	2	1	3	0	0	0	0	0	0	40	0	0	Carretera Zona el Naranjal Ejido Nueva Palestina	Ángel Albino Corzo	Normal: 30, Delimitación: 21
230854	0	1	0	12/06/2023	13/06/2023	-03,14	90	1	62	62	61	98.39%	55	6	1813	0	1813	4.25	7	1	8	0	0	0	0	0	0	66	0	0	Tramo Carretero a Ángel Albino Corzo	Ángel Albino Corzo	Normal: 45, Delimitación: 17
230855	0	0	2	12/06/2023	13/06/2023	03,24	40	2	65	65	65	100.00%	58	0	1925	0	1925	4.23	0	0	0	8	0.818	0	1	0	142	126	0	15	Ejido Linda Vista	Altamirano	Normal: 28, Delimitación: 9, Intensivo: 28
230856	0	1	1	12/06/2023	13/06/2023	03,17	94	2	20	20	20	100.00%	0	1	0	0	0	0	0	1	1	0	0	0	0	0	0	25	0	0	Tramo Carretero a Campana	La Trinitaria	Normal: 15, Intensivo: 5
230857	0	0	1	12/06/2023	13/06/2023	-04,12	0	1	60	60	60	100.00%	30	0	354	0	354	0.84	0	0	0	0	0	0	0	0	0	0	0	0	Cafetal Ejido Monte Virgen	Montecristo de Guerrero	Normal: 50, Delimitación: 4, Intensivo: 6
230858	0	1	1	12/06/2023	13/06/2023	03,16	14	2	26	26	26	100.00%	0	1	0	0	0	0	0	1	1	0	0	0	0	0	0	16	0	0	Rancheria San Carlos	La Trinitaria	Normal: 21, Intensivo: 5
230859	0	0	1	12/06/2023	13/06/2023	00,20	79	1	9	9	9	100.00%	0	0	0	0	0	0	0	0	0	0	0	0	0	0	0	0	0	0	Tres Lagunas	Comitán de Dominguez	Normal: 9
230861	0	1	1	12/06/2023	13/06/2023	03,20	47	2	90	90	90	100.00%	0	4	0	0	0	0	3	2	5	3	0.55	0	1	0	0	0	0	0	Barrio Guadalupe	Las Margaritas	Normal: 35, Delimitación: 11, Intensivo: 44
230862	0	6	3	12/06/2023	13/06/2023	05,19	82	9	50	50	50	100.00%	0	3	0	0	0	0	3	1	4	0	0	0	0	0	0	0	0	10	Ejido El Triunfo	La Independencia	Normal: 33, Intensivo: 17
230864	0	0	2	13/06/2023	14/06/2023	07,23	51	2	3	3	3	100.00%	0	0	0	0	0	0	0	0	0	1	0.02	0	1	0	0	61	0	0	Anexo San Luis Potosí	Altamirano	Normal: 2, Intensivo: 1
230865	0	3	3	12/06/2023	13/06/2023	01,25	2	6	63	63	59	93.65%	9	2	9	0	9	0.02	2	0	2	0	0	0	0	0	35	0	0	30	Barrio Guadalupe Abasolo	Ocosingo	Normal: 28, Delimitación: 3, Intensivo: 32
230866	0	1	0	12/06/2023	13/06/2023	04,25	90	1	48	48	48	100.00%	25	0	478	0	478	1.43	0	0	0	14	0.628	0	4	0	11.77	0	0	0	Cafetal de la Rancheria Santo Tomas Los Cimientos	Altamirano	Normal: 24, Intensivo: 24
230867	0	0	1	12/06/2023	13/06/2023	05,27	20	1	18	18	18	100.00%	1	0	1	0	1	0.01	0	0	0	0	0	0	0	0	0	0	0	0	Rancheria San Antonio	Ocosingo	Normal: 11, Intensivo: 7

Programa Operativo de Moscas
Actividades a Entradas de la Plaga 2023

Semana 37 (del 10 al 16 de septiembre de 2023)

Entradas	Especimenes			Fecha		Cuad.	km²	Total Detec.	Trampas						Captura						Total fértiles	Muestreo				Liberación terr. (mill.)	Kg. destruidos	Estaciones cebo	Spinosad mezcla (I)		Ubicación del brote		Tipo de trampeo
	L	H	M	Revisión/Colecta	Identificación				Inst.	Prog.	Rev.	%Rev.	CE	CF	EM	EH	Total Estériles	MTDe	FM	FH		núm.	kg.	Larvas de C.c.	Lug.				Aérea	Terr.	Lugar	Municipio	
230869	0	4	4	12/06/2023	13/06/2023	05,19	50	8	20	20	20	100.00%	0	2	0	0	0	0	2	1	3	0	0	0	0	0	0	41	0	20	Rancheria Concepción	La Independencia	Normal: 17, Intensivo: 3
230870	0	4	10	12/06/2023	13/06/2023	05,19	41	14	10	10	10	100.00%	0	0	0	0	0	0	0	0	0	0	0	0	0	0	0	0	0	0	Rancheria Samaria	La Independencia	Normal: 10
230871	0	5	13	12/06/2023	13/06/2023	05,19	71	18	47	47	47	100.00%	0	3	0	0	0	0	3	1	4	0	0	0	0	0	0	55	0	10	Cafetal del Triunfo	La Independencia	Normal: 30, Intensivo: 17
230872	0	0	3	13/06/2023	14/06/2023	03,16	35	3	17	17	17	100.00%	0	0	0	0	0	0	0	0	0	0	0	0	0	0	0	0	0	0	Tramo Carretero Rancho Guadalupe	La Trinitaria	Normal: 17
230874	0	3	2	13/06/2023	14/06/2023	01,27	66	5	34	34	34	100.00%	16	3	74	0	74	0.31	2	2	4	0	0	0	0	0	0	0	0	0	Cafetal de San Marcos	Ocosingo	Normal: 16, Intensivo: 18
230875	0	4	5	12/06/2023	14/06/2023	01,26	72	9	59	59	58	98.31%	7	3	7	0	7	0.02	3	0	3	1	0.024	0	1	0	2	0	0	25	Cafetal wayaquil	Ocosingo	Normal: 22, Delimitación: 4, Intensivo: 33
230876	0	0	2	13/06/2023	14/06/2023	-04,13	5	2	36	36	36	100.00%	32	0	627	0	627	2.49	0	0	0	0	0	0	0	0	13	0	0	0	Rancho el Retiro	Ángel Albino Corzo	Normal: 34, Delimitación: 2
230877	0	0	1	13/06/2023	14/06/2023	-03,12	94	1	9	9	9	100.00%	0	0	0	0	0	0	0	0	0	0	0	0	0	0	0	0	0	0	Cafetal de Rancho Maravilla	Capitán Luis Ángel Vidal	Normal: 9
230878	0	2	0	14/06/2023	14/06/2023	-01,09	23	2	57	57	57	100.00%	31	3	589	0	589	1.52	5	1	6	0	0	0	0	0	0	0	0	0	Parcela De Nuevo Ixtepec	Motozintla	Normal: 50, Intensivo: 7
230880	0	2	4	13/06/2023	14/06/2023	05,18	24	6	50	50	50	100.00%	0	3	0	0	0	0	2	1	3	2	0.142	0	2	0	90	40	0	20	Ejido El Porvenir Agrarista	La Trinitaria	Normal: 31, Delimitación: 11, Intensivo: 8
230881	0	1	2	12/06/2023	14/06/2023	03,18	91	3	51	51	51	100.00%	0	0	0	0	0	0	0	0	0	0	0	0	0	0	15	46	0	20	Barrio Pozo Blanco	La Trinitaria	Normal: 27, Delimitación: 15, Intensivo: 9
230882	0	1	1	12/06/2023	14/06/2023	08,18	65	2	1	1	1	100.00%	0	0	0	0	0	0	0	0	0	0	0	0	0	0	0	23	0	0	Comedor el Amate	La Trinitaria	Normal: 1
230883	0	0	1	12/06/2023	14/06/2023	06,21	89	1	58	58	54	93.10%	0	6	0	0	0	0	7	6	13	0	0	0	0	0	0	0	0	0	Cafetal de la Providencia	Las Margaritas	Normal: 28, Delimitación: 22, Intensivo: 8
230884	0	0	10	12/06/2023	14/06/2023	09,19	94	10	0	0	0	0%	0	0			0	0			0	0	0	0	0	0	0	0	0	0	Ejido La Constitución	Las Margaritas	
230887	0	1	11	13/06/2023	14/06/2023	09,18	36	12	37	37	37	100.00%	0	1	0	0	0	0	1	0	1	0	0	0	0	0	0	35	0	0	Ejido Linda Vista	Las Margaritas	Normal: 18, Intensivo: 19
230890	0	1	1	12/06/2023	14/06/2023	04,19	75	2	17	17	17	100.00%	0	0	0	0	0	0	0	0	0	0	0	0	0	0	0	0	0	0	Cafetal del ejido 24 de abril	La Independencia	Normal: 14, Intensivo: 3
230891	0	0	2	13/06/2023	14/06/2023	03,18	74	2	20	20	20	100.00%	0	0	0	0	0	0	0	0	0	5	1.568	0	1	0	30	0	0	20	Barrio Guadalupe Yalishao	La Trinitaria	Normal: 15, Delimitación: 5
230892	0	1	1	12/06/2023	14/06/2023	03,19	38	2	26	26	26	100.00%	0	1	0	0	0	0	4	3	7	0	0	0	0	0	0	0	0	0	Buena Vista	La Independencia	Normal: 19, Delimitación: 7
230893	0	0	3	14/06/2023	14/06/2023	-04,13	75	3	32	32	30	93.75%	27	1	487	0	487	2.32	0	1	1	0	0	0	0	0	0	0	0	0	Tramo Carretero Finca la Suiza	Montecristo de Guerrero	Normal: 27, Delimitación: 5
230894	3	14	24	14/06/2023	14/06/2023	09,21	20	41	10	10	10	100.00%	0	1	0	0	0	0	1	0	1	6	0.326	0	1	0	6	48	0	60	Ejido La Fortuna	Las Margaritas	Normal: 4, Intensivo: 6
230895	0	6	3	13/06/2023	15/06/2023	00,26	97	9	27	27	27	100.00%	5	5	248	0	248	1.31	2	3	5	0	0	0	0	0	0	182	0	0	Centro Corralito	Oxchuc	Normal: 15, Intensivo: 12
230896	0	5	3	14/06/2023	15/06/2023	02,24	56	8	5	4	4	100.00%	0	0	0	0	0	0	0	0	0	0	0	0	0	0	0	100	0	0	Sakchibalte	Chanal	Normal: 5
230897	0	1	0	14/06/2023	15/06/2023	-01,09	50	1	96	96	96	100.00%	59	2	674	0	674	1	3	0	3	0	0	0	0	0	0	0	0	0	Ejido Piedra Partida	Motozintla	Normal: 66, Intensivo: 30
230898	0	1	0	14/06/2023	15/06/2023	-01,09	71	1	117	117	117	100.00%	69	2	717	2	719	0.88	2	0	2	0	0	0	0	0	0	0	0	0	Finca Santa Fe	Motozintla	Normal: 67, Intensivo: 50
230899	0	1	2	14/06/2023	15/06/2023	-01,09	62	3	116	116	116	100.00%	64	4	921	0	921	1.15	5	1	6	0	0	0	0	0	0	0	0	50	Fracción Agua Dulce	Motozintla	Normal: 65, Intensivo: 51
230900	0	1	0	14/06/2023	15/06/2023	04,18	10	1	22	22	22	100.00%	0	0	0	0	0	0	0	0	0	0	0	0	0	0	0	0	0	0	Emiliano Zapata	La Independencia	Normal: 13, Delimitación: 6, Intensivo: 3
230901	0	0	3	14/06/2023	15/06/2023	05,18	16	3	51	51	51	100.00%	0	4	0	0	0	0	3	1	4	0	0	0	0	0	0	0	0	30	Cafetal del Ejido Porvenir Agrarista	La Independencia	Normal: 31, Delimitación: 13, Intensivo: 7
230902	0	1	2	14/06/2023	15/06/2023	05,18	5	3	58	58	58	100.00%	0	4	0	0	0	0	3	1	4	0	0	0	0	0	0	0	0	30	Cafetal del Ejido el Porvenir Agrarista	La Independencia	Normal: 36, Delimitación: 12, Intensivo: 10
230903	0	2	0	14/06/2023	15/06/2023	05,17	17	2	13	13	13	100.00%	0	0	0	0	0	0	0	0	0	0	0	0	0	0	0	0	0	0	Tramo Carretero a Tzicumaltic	La Trinitaria	Normal: 11, Intensivo: 2
230904	0	12	7	14/06/2023	15/06/2023	05,17	29	19	17	17	17	100.00%	0	0	0	0	0	0	0	0	0	0	0	0	0	0	0	0	0	0	Primero de Mayo	La Trinitaria	Normal: 13, Intensivo: 4
230905	0	0	4	14/06/2023	15/06/2023	03,15	27	4	11	11	11	100.00%	0	0	0	0	0	0	0	0	0	0	0	0	0	0	0	14	0	0	Rancho 23 de Agosto	La Trinitaria	Normal: 11
230906	0	1	1	13/06/2023	15/06/2023	01,17	14	2	5	5	5	100.00%	0	0	0	0	0	0	0	0	0	0	0	0	0	0	0	0	0	0	Tramo Carretero al crucero	Comitán de Dominguez	Normal: 5
230907	0	17	150	13/06/2023	15/06/2023	07,18	54	167	36	36	36	100.00%	0	5	0	0	0	0	25	6	31	0	0	0	0	0	0	0	0	5	Cafetal de San Antonio Buena Vista	La Independencia	Normal: 25, Intensivo: 11
230908	0	0	3	12/06/2023	15/06/2023	04,20	15	3	16	16	14	87.50%	0	0	0	0	0	0	0	0	0	0	0	0	0	0	0	0	0	5	Ignacio Zaragoza	Las Margaritas	Normal: 12, Intensivo: 4
230909	0	0	22	13/06/2023	15/06/2023	08,19	53	22	17	17	17	100.00%	0	2	0	0	0	0	2	0	2	0	0	0	0	0	0	0	0	0	Cafetal del Ejido la Revancha	Las Margaritas	Normal: 13, Intensivo: 4
230910	0	2	8	13/06/2023	15/06/2023	08,19	42	10	19	19	19	100.00%	0	2	0	0	0	0	2	0	2	0	0	0	0	0	0	0	0	0	Cafetal Rancheria Buena Vista	Las Margaritas	Normal: 13, Intensivo: 6
230911	0	0	7	14/06/2023	15/06/2023	01,25	21	7	23	23	19	82.61%	6	1	249	0	249	1.84	0	1	1	0	0	0	0	0	0	27	0	0	Maravilla Tibert	Ocosingo	Normal: 15, Intensivo: 8
230912	0	1	0	14/06/2023	15/06/2023	02,20	57	1	32	32	32	100.00%	2	0	6	0	6	0.03	0	0	0	1	0.158	0	1	0	0	0	0	0	Villahermosa Yaluma	Comitán de Dominguez	Normal: 22, Delimitación: 10
230913	0	2	2	14/06/2023	15/06/2023	02,20	58	4	32	32	32	100.00%	2	0	6	0	6	0.03	0	0	0	0	0	0	0	0	3	1	0	10	Villahermosa Yaluma	Comitán de Dominguez	Normal: 22, Delimitación: 10
230914	0	0	2	14/06/2023	15/06/2023	04,15	3	2	4	4	4	100.00%	0	0	0	0	0	0	0	0	0	0	0	0	0	0	0	24	0	0	Rancho La Sienequita	La Trinitaria	Normal: 4
230915	0	0	4	14/06/2023	15/06/2023	01,16	21	4	11	11	11	100.00%	0	0	0	0	0	0	0	0	0	0	0	0	0	0	2	61	0	15	Ejido Miramar	Socoltenango	Normal: 10, Delimitación: 1
230916	0	6	23	13/06/2023	15/06/2023	07,17	11	29	27	27	27	100.00%	0	6	0	0	0	0	7	0	7	0	0	0	0	0	0	20	0	10	Ejido Tzizcao	La Trinitaria	Normal: 20, Delimitación: 3, Intensivo: 4
230917	0	5	13	14/06/2023	15/06/2023	05,18	74	18	46	46	46	100.00%	0	2	0	0	0	0	3	0	3	0	0	0	0	0	0	94	0	0	Ejido Lázaro Cárdenas	La Trinitaria	Normal: 22, Delimitación: 20, Intensivo: 4
230918	0	1	0	14/06/2023	15/06/2023	-05,14	70	1	48	48	45	93.75%	38	1	1010	0	1010	3.15	1	0	1	0	0	0	0	0	30	0	0	0	Rancheria el Recuerdo	Ángel Albino Corzo	Normal: 27, Delimitación: 20, Intensivo: 1
230919	0	2	0	15/06/2023	15/06/2023	-05,14	76	2	94	94	94	100.00%	83	3	1795	0	1795	2.72	2	2	4	0	0	0	0	0	0	20	0	25	Finca Montegrande	Ángel Albino Corzo	Normal: 63, Delimitación: 31
230920	0	1	0	14/06/2023	15/06/2023	00,06	19	1	88	88	88	100.00%	11	2	22	0	22	0.04	1	1	2	0	0	0	0	0	0	0	0	0	Fraccion Santa Elena	Tapachula	Normal: 56, Intensivo: 32
230921	0	3	9	15/06/2023	16/06/2023	-03,13	3	12	87	87	87	100.00%	65	5	1075	0	1075	1.77	5	1	6	0	0	0	0	0	2	103	0	25	Terreno de Rancho Bonito	Montecristo de Guerrero	Normal: 58, Delimitación: 29
230922	0	0	1	15/06/2023	16/06/2023	-03,13	73	1	39	39	39	100.00%	24	0	273	0	273	1	0	0	0	0	0	0	0	0	0	35	0	0	Crucero el Polvoron	Ángel Albino Corzo	Normal: 33, Delimitación: 6
230923	0	2	0	15/06/2023	16/06/2023	-03,13	57	2	38	38	36	94.74%	28	3	369	0	369	1.46	3	3	6	0	0	0	0	0	0	42	0	0	Barrio Nuevo Milenio	Ángel Albino Corzo	Normal: 32, Delimitación: 6
230924	0	1	2	15/06/2023	16/06/2023	03,27	18	3	29	29	28	96.55%	18	0	432	0	432	1.87	0	0	0	0	0	0	0	0	60	174	0	50	Rancheria Guadalupe Pojcol	Chilón	Normal: 9, Delimitación: 20
230925	0	0	3	16/06/2023	16/06/2023	04,25	18	3	8	8	8	100.00%	0	0	0	0	0	0	0	0	0	0	0	0	0	0	0	0	0	0	Ejido Nuevo Patate	Ocosingo	Normal: 7, Intensivo: 1
230926	0	0	2	16/06/2023	16/06/2023	03,26	1	2	42	42	42	100.00%	5	0	7	0	7	0.02	0	0	0	0	0	0	0	0	0	0	0	0	Rancho Cohela	Ocosingo	Normal: 17, Intensivo: 25
230927	0	1	1	15/06/2023	16/06/2023	02,19	31	2	89	89	89	100.00%	0	1	0	0	0	0	0	1	1	0	0	0	0	0	0	0	0	5	Barrio Candelaria	Comitán de Dominguez	Normal: 48, Delimitación: 1, Intensivo: 40
230928	0	1	0	15/06/2023	16/06/2023	04,22	92	1	26	19	18	94.74%	3	1	18	0	18	0.19	1	0	1	0	0	0	0	0	0	0	0	10	Ejido Rafael Ramirez	Las Margaritas	Normal: 9, Delimitación: 14, Intensivo: 3
230929	0	0	5	14/06/2023	16/06/2023	04,17	62	5	22	22	22	100.00%	0	1	0	0	0	0	2	0	2	0	0	0	0	0	0	0	0	10	Guadalupe el Zapote	La Trinitaria	Normal: 19, Delimitación: 3
230930	0	6	5	15/06/2023	16/06/2023	04,17	88	11	23	23	22	95.65%	0	0	0	0	0	0	0	0	0	0	0	0	0	0	100	11	0	10	Ejido Ángel Alvino Corzo	La Trinitaria	Normal: 15, Intensivo: 8

Programa Operativo de Moscas
Actividades a Entradas de la Plaga 2023

Semana 37 (del 10 al 16 de septiembre de 2023)

Entradas	Especimenes			Fecha		Cuad.	km²	Total Detec.	Trampas						Captura						Total fértiles	Muestreo				Liberación terr. (mill.)	Kg. destruidos	Estaciones cebo	Spinosad mezcla (l)		Ubicación del brote		Tipo de trampeo
	L	H	M	Revisión/Colecta	Identificación				Inst.	Prog.	Rev.	%Rev.	CE	CF	EM	EH	Total Estériles	MTDe	FM	FH		núm.	kg.	Larvas de C.c.	Lug.				Aérea	Terr.	Lugar	Municipio	
230931	0	1	2	14/06/2023	16/06/2023	09,18	27	3	37	37	37	100.00%	0	1	0	0	0	0	1	0	1	0	0	0	0	0	0	0	0	0	Parcela del ejido Linda Vista	Las Margaritas	Normal: 18, Intensivo: 19
230932	1	4	5	15/06/2023	15/06/2023	03,15	76	10	49	49	38	77.55%	0	0	0	0	0	0	0	0	0	0	0	0	0	0	0	30	0	10	Reforma Agraria	La Trinitaria	Normal: 31, Delimitación: 1, Intensivo: 17
230933	2	1	7	15/06/2023	15/06/2023	03,15	79	10	43	43	20	46.51%	0	0	0	0	0	0	0	0	0	0	0	0	0	0	25	30	0	10	Ejido Nuevo Villaflores	La Trinitaria	Normal: 21, Delimitación: 9, Intensivo: 13
230934	0	2	3	13/06/2023	16/06/2023	00,11	33	5	83	83	83	100.00%	54	5	629	1	630	1.08	2	3	5	0	0	0	0	0	0	50	0	0	Vega Del Rosario	Siltepec	Normal: 50, Intensivo: 33
230935	0	4	11	13/06/2023	16/06/2023	01,13	71	15	38	38	38	100.00%	15	1	71	0	71	0.27	1	0	1	0	0	0	0	0	0	0	0	20	Emiliano Zapata	Bella Vista	Normal: 30, Intensivo: 8
230936	0	4	3	13/06/2023	16/06/2023	00,11	32	7	80	80	78	97.50%	51	4	578	0	578	1.06	2	2	4	0	0	0	0	0	0	0	0	0	Parcela Barrio Toquiancito	Siltepec	Normal: 46, Intensivo: 34
230937	0	7	3	13/06/2023	16/06/2023	00,11	2	10	62	62	60	96.77%	33	3	474	0	474	1.13	3	1	4	0	0	0	0	0	0	0	0	0	Barrio Veracruz	Siltepec	Normal: 48, Intensivo: 14
230938	0	2	0	13/06/2023	16/06/2023	03,12	7	2	49	49	48	97.96%	22	0	197	0	197	0.59	0	0	0	0	0	0	0	0	0	0	0	0	Parcela Cuauhtemoc	Frontera Comalapa	Normal: 49
230939	0	1	1	13/06/2023	16/06/2023	03,13	82	2	36	36	36	100.00%	7	0	21	0	21	0.08	0	0	0	0	0	0	0	0	0	0	0	0	Barrio San Isidro	Frontera Comalapa	Normal: 36
230940	0	2	0	13/06/2023	16/06/2023	03,13	90	2	31	31	31	100.00%	10	1	87	0	87	0.4	3	0	3	0	0	0	0	0	0	0	0	0	Cafetal Del Barrio La Rinconada	Frontera Comalapa	Normal: 31
230941	0	0	13	15/06/2023	16/06/2023	06,17	24	13	24	24	24	100.00%	0	4	0	0	0	0	4	5	9	0	0	0	0	0	0	13	0	0	Rosario Tierra Blanca	La Trinitaria	Normal: 24
230942	0	3	18	15/06/2023	16/06/2023	06,18	81	21	35	35	35	100.00%	0	3	0	0	0	0	2	2	4	1	0.154	0	1	0	0	0	0	0	Ejido San Lorenzo	La Trinitaria	Normal: 25, Intensivo: 10
230943	0	1	1	14/06/2023	16/06/2023	01,09	8	2	17	17	0	0.00%	0	0	0	0	0	0	0	0	0	0	0	0	0	0	0	76	0	0	Rio Canibalillo	Mazapa De Madero	Normal: 16, Intensivo: 1
230944	0	1	0	16/06/2023	16/06/2023	05,20	71	1	29	29	29	100.00%	0	0	0	0	0	0	0	0	0	0	0	0	0	0	0	0	0	0	Ejido Morelia	Las Margaritas	Normal: 16, Delimitación: 5, Intensivo: 8
230945	0	2	1	16/06/2023	16/06/2023	02,19	16	3	31	31	31	100.00%	2	0	6	0	6	0.03	0	0	0	0	0	0	0	0	0	0	0	0	Cash	Comitán de Dominguez	Normal: 24, Intensivo: 7
230946	0	0	1	13/06/2023	16/06/2023	-01,11	42	1	22	22	22	100.00%	12	0	92	0	92	0.6	0	0	0	0	0	0	0	0	0	0	0	0	Cafetal Barrio Villa Flores	Honduras de la Sierra	Normal: 20, Intensivo: 2
230947	0	0	2	13/06/2023	16/06/2023	-02,14	42	2	10	10	10	100.00%	0	0	0	0	0	0	0	0	0	0	0	0	0	0	0	0	0	0	Parcela De San Pedro Jaritas	Chicomuselo	Normal: 10
230948	0	0	2	13/06/2023	16/06/2023	01,13	98	2	47	47	47	100.00%	14	0	92	0	92	0.28	0	0	0	0	0	0	0	0	0	0	0	0	Cafetal de Regadillo	Frontera Comalapa	Normal: 47
230949	0	3	1	12/06/2023	16/06/2023	01,13	64	4	40	40	40	100.00%	20	1	156	0	156	0.56	1	0	1	0	0	0	0	0	0	0	0	0	Balneario Las Chicharras	Bella Vista	Normal: 33, Intensivo: 7
230950	0	2	7	12/06/2023	16/06/2023	02,12	98	9	41	41	41	100.00%	40	7	741	0	741	2.58	7	4	11	0	0	0	0	0	0	0	0	0	Cafetal Del 20 De Noviembre	Amatenango de la Frontera	Normal: 41
230951	0	0	2	13/06/2023	16/06/2023	-01,11	54	2	27	27	27	100.00%	10	0	93	0	93	0.49	0	0	0	0	0	0	0	0	0	0	0	10	Cafetal Barrio Tulipanes 2	Siltepec	Normal: 25, Intensivo: 2
230952	0	0	1	16/06/2023	16/06/2023	02,26	67	1	81	81	81	100.00%	38	0	310	0	310	0.55	0	0	0	0	0	0	0	0	0	0	0	0	Cafetal del Ejido el Chorro	Ocosingo	Normal: 30, Delimitación: 19, Intensivo: 32
230953	1	10	13	16/06/2023	16/06/2023	-05,14	55	24	94	94	94	100.00%	81	5	1671	0	1671	2.56	2	5	7	0	0	0	0	0	2	63	0	50	Camino a la Parcela	Ángel Albino Corzo	Normal: 62, Delimitación: 32
230954	2	1	1	16/06/2023	16/06/2023	-03,12	32	4	50	50	50	100.00%	37	3	981	0	981	2.8	3	0	3	1	0.382	0	1	0	0	158	0	50	Concepción Pinada	Capitán Luis Ángel Vidal	Normal: 31, Delimitación: 19
230955	0	2	5	15/06/2023	16/06/2023	01,09	0	7	97	97	92	94.85%	24	5	44	0	44	0.07	6	5	11	1	0.046	0	1	0	0	0	0	0	Barrio Monterio	Motozintla	Normal: 39, Delimitación: 46, Intensivo: 12
230956	0	2	2	12/06/2023	16/06/2023	00,09	72	4	81	81	80	98.77%	43	0	441	0	441	0.78	0	0	0	0	0	0	0	0	0	0	0	0	Parcela Barrio Pacayalito	Motozintla	Normal: 70, Delimitación: 3, Intensivo: 8
230957	0	2	2	13/06/2023	16/06/2023	00,08	25	4	68	68	68	100.00%	25	2	86	1	87	0.18	1	2	3	0	0	0	0	0	0	0	0	0	Progreso	Motozintla	Normal: 56, Intensivo: 12
230958	0	1	0	14/06/2023	16/06/2023	00,09	82	1	73	73	72	98.63%	38	0	327	0	327	0.64	0	0	0	0	0	0	0	0	0	0	0	0	Barrio Nueva Reforma	Motozintla	Normal: 66, Delimitación: 2, Intensivo: 5
230959	0	1	1	14/06/2023	16/06/2023	-01,08	79	2	60	60	57	95.00%	42	1	988	0	988	2.52	0	1	1	0	0	0	0	0	0	0	0	62.5	Parcela Barrio Miramar	Motozintla	Normal: 57, Intensivo: 3
230960	0	1	1	15/06/2023	16/06/2023	18,20	74	2	31	31	31	100.00%	0	0	0	0	0	0	0	0	0	6	1.183	0	1	0	0	0	0	15	Ejido Emiliano Zapata	Marqués de Comillas	Normal: 10, Delimitación: 10, Intensivo: 11
230961	0	2	2	14/06/2023	16/06/2023	02,12	88	4	43	43	43	100.00%	37	6	677	0	677	2.25	7	4	11	0	0	0	0	0	0	0	0	0	Ejido 20 De Noviembre	Amatenango de la Frontera	Normal: 43
230962	0	5	7	14/06/2023	16/06/2023	03,12	91	12	51	51	51	100.00%	45	10	973	0	973	2.73	9	7	16	0	0	0	0	0	0	0	0	10	Piedra Ancha	Amatenango de la Frontera	Normal: 50, Intensivo: 1
230963	0	1	3	12/06/2023	16/06/2023	03,12	42	4	62	62	62	100.00%	50	9	352	0	352	0.81	12	1	13	0	0	0	0	0	0	240	0	0	Caulotal	Amatenango de la Frontera	Normal: 62
230964	0	12	2	12/06/2023	16/06/2023	02,11	70	14	25	25	25	100.00%	12	0	40	0	40	0.23	0	0	0	0	0	0	0	0	0	200	0	0	Barrio Creston del Gallo	Bejucal De Ocampo	Normal: 25
230965	0	1	2	13/06/2023	16/06/2023	-01,14	94	3	15	15	15	100.00%	0	0	0	0	0	0	0	0	0	0	0	0	0	0	0	0	0	5	Rancho San Rafael	Chicomuselo	Normal: 15
230966	0	15	7	12/06/2023	16/06/2023	03,12	62	22	65	65	65	100.00%	53	10	447	0	447	0.98	12	3	15	0	0	0	0	0	0	0	0	15	Barrio Altamirano	Amatenango de la Frontera	Normal: 65
230967	0	2	0	12/06/2023	16/06/2023	-02,12	48	2	0	0	0	0%	0	0			0	0			0	0	0	0	0	0	0	0	0	0	Rancho San Vicente	Honduras de la Sierra	
230968	0	1	2	15/06/2023	16/06/2023	00,13	83	3	43	43	43	100.00%	30	0	306	1	307	0.8	0	0	0	0	0	0	0	0	0	187	0	30	Nuevo Pacayal	Bella Vista	Normal: 31, Intensivo: 12
230969	0	0	4	14/06/2023	16/06/2023	01,11	1	4	24	24	24	100.00%	1	1	2	0	2	0.01	1	0	1	0	0	0	0	0	0	0	0	0	Cafetal De Bella Vista	La Grandeza	Normal: 24
230971	5	4	2	14/06/2023	16/06/2023	01,13	42	11	34	34	34	100.00%	18	0	75	0	75	0.32	0	0	0	0	0	0	0	0	0	0	0	0	Barrio Flor de Mayo	Chicomuselo	Normal: 30, Intensivo: 4
230972	0	4	7	14/06/2023	16/06/2023	03,12	21	11	47	47	47	100.00%	31	4	324	0	324	0.98	6	0	6	0	0	0	0	0	0	0	0	0	Cafetal De Buena Vista	Amatenango de la Frontera	Normal: 47
230973	0	14	10	13/06/2023	16/06/2023	02,13	95	24	39	39	39	100.00%	13	0	81	0	81	0.3	0	0	0	0	0	0	0	0	0	149	0	0	Parcela De Huixnayal	Frontera Comalapa	Normal: 39
230974	0	2	0	14/06/2023	19/06/2023	00,10	58	2	21	21	21	100.00%	0	0	0	0	0	0	0	0	0	0	0	0	0	0	0	0	0	0	Barrio Aguacatales	El Porvenir	Normal: 19, Intensivo: 2
230975	0	2	3	12/06/2023	19/06/2023	01,14	76	5	45	45	45	100.00%	3	6	3	0	3	0.01	27	5	32	0	0	0	0	0	0	0	0	0	Parcela De Nueva Libertad	Frontera Comalapa	Normal: 26, Intensivo: 19
230976	0	5	8	12/06/2023	19/06/2023	03,13	88	13	34	34	33	97.06%	9	0	111	0	111	0.48	0	0	0	0	0	0	0	0	0	130	0	0	Ciudad Cuauhtémoc	Frontera Comalapa	Normal: 34
230977	0	4	6	12/06/2023	19/06/2023	03,13	89	10	20	20	19	95.00%	5	0	45	0	45	0.34	0	0	0	0	0	0	0	0	0	0	0	0	Ciudad Cuauhtémoc	Frontera Comalapa	Normal: 20
230979	0	3	7	13/06/2023	19/06/2023	02,13	40	10	41	41	41	100.00%	8	2	19	0	19	0.07	2	0	2	0	0	0	0	0	0	0	0	10	La Sabinada	Frontera Comalapa	Normal: 36, Delimitación: 5
230980	0	0	4	13/06/2023	19/06/2023	03,13	49	4	19	19	19	100.00%	4	0	4	0	4	0.03	0	0	0	0	0	0	0	0	0	17	0	0	Parcela De Sabinalito	Frontera Comalapa	Normal: 19
230981	0	1	0	14/06/2023	19/06/2023	01,10	96	1	35	35	0	0.00%	0	0	0	0	0	0	0	0	0	0	0	0	0	0	0	26	0	0	El Paraíso	Mazapa De Madero	Normal: 22, Delimitación: 12, Intensivo: 1
230982	0	4	4	13/06/2023	19/06/2023	02,13	82	8	61	61	61	100.00%	10	1	34	0	34	0.08	0	1	1	0	0	0	0	0	0	0	0	0	Barrio Paraiso	Frontera Comalapa	Normal: 61
230983	0	1	2	13/06/2023	19/06/2023	02,13	72	3	59	59	59	100.00%	10	0	19	0	19	0.05	0	0	0	0	0	0	0	0	0	0	0	0	Frontera Comalapa	Frontera Comalapa	Normal: 59
230984	0	3	0	13/06/2023	19/06/2023	02,13	81	3	61	61	61	100.00%	11	1	28	0	28	0.07	0	1	1	0	0	0	0	0	0	0	0	0	Barrio San Pedro	Frontera Comalapa	Normal: 61
230985	0	6	7	13/06/2023	19/06/2023	-03,14	78	13	10	10	10	100.00%	1	1	1	0	1	0.01	0	1	1	0	0	0	0	0	0	0	0	0	Parcela Del Ejido Unión Buena Vista	Chicomuselo	Normal: 10
230986	0	0	3	13/06/2023	19/06/2023	-03,14	77	3	17	17	17	100.00%	7	1	46	0	46	0.39	0	1	1	0	0	0	0	0	0	0	0	0	Rancheria Nueva Linda	Chicomuselo	Normal: 13, Delimitación: 4
230987	0	1	2	15/06/2023	19/06/2023	02,11	6	3	43	43	43	100.00%	42	2	817	0	817	2.71	2	0	2	0	0	0	0	0	0	0	0	0	Cafetal de 20 de Noviembre	Amatenango de la Frontera	Normal: 42, Delimitación: 1
230988	0	0	1	14/06/2023	19/06/2023	01,10	78	1	19	19	0	0.00%	0	0	0	0	0	0	0	0	0	0	0	0	0	0	0	0	0	0	Bacantón 01	Mazapa De Madero	Normal: 17, Delimitación: 1, Intensivo: 1

Programa Operativo de Moscas
Actividades a Entradas de la Plaga 2023

Semana 37 (del 10 al 16 de septiembre de 2023)

Entradas	Especimenes			Fecha		Cuad.	km²	Total Detec.	Trampas						Captura						Total fértiles	Muestreo				Liberación terr. (mill.)	Kg. destruidos	Estaciones cebo	Spinosad mezcla (l)		Ubicación del brote		Tipo de trampeo
	L	H	M	Revisión/Colecta	Identificación				Inst.	Prog.	Rev.	%Rev.	CE	CF	EM	EH	Total Estériles	MTDe	FM	FH		núm.	kg.	Larvas de C.c.	Lug.				Aérea	Terr.	Lugar	Municipio	
230989	0	3	1	15/06/2023	19/06/2023	01,12	7	4	39	39	39	100.00%	12	0	105	0	105	0.4	0	0	0	0	0	0	0	0	0	0	0	0	Barrio Zapotal	Bella Vista	Normal: 38, Intensivo: 1
230990	0	12	15	13/06/2023	19/06/2023	02,11	63	27	34	34	34	100.00%	23	0	289	0	289	1.21	0	0	0	0	0	0	0	0	0	0	0	0	Barrio Caballete	Bejucal De Ocampo	Normal: 34
230991	0	2	6	15/06/2023	19/06/2023	-01,12	47	8	21	21	21	100.00%	6	0	75	0	75	0.51	0	0	0	0	0	0	0	0	0	0	0	0	Barrio Nueva Independencia	Siltepec	Normal: 17, Intensivo: 4
230992	0	2	2	15/06/2023	19/06/2023	02,12	19	4	43	43	43	100.00%	27	2	316	0	316	1.05	4	0	4	0	0	0	0	0	0	0	0	0	Parcela Peña Bermeja	Amatenango de la Frontera	Normal: 43
230994	1	1	1	16/06/2023	19/06/2023	01,13	17	3	49	49	49	100.00%	2	0	3	0	3	0.01	0	0	0	0	0	0	0	0	0	0	0	25	Barrio Tampico	Frontera Comalapa	Normal: 32, Delimitación: 4, Intensivo: 13
230995	0	0	9	16/06/2023	19/06/2023	02,12	10	9	47	47	47	100.00%	19	1	280	1	281	0.86	0	1	1	0	0	0	0	0	0	70	0	0	Cafetal De Barrio San Juan Progreso	Bella Vista	Normal: 47
230996	0	1	16	15/06/2023	19/06/2023	01,14	89	17	32	32	32	100.00%	0	1	0	0	0	0	2	0	2	0	0	0	0	0	0	115	0	0	Ejido El Paraí-so	Frontera Comalapa	Normal: 25, Delimitación: 4, Intensivo: 3
230997	0	3	4	16/06/2023	19/06/2023	02,12	50	7	33	33	33	100.00%	27	0	652	1	653	2.83	0	0	0	0	0	0	0	0	0	0	0	0	Barrio Chemic	Bella Vista	Normal: 33
230998	1	2	5	16/06/2023	19/06/2023	01,13	68	8	37	37	37	100.00%	12	2	81	0	81	0.31	2	0	2	0	0	0	0	0	0	157	0	60	Barrio Las Delicias	Frontera Comalapa	Normal: 36, Delimitación: 1
230999	0	1	29	14/06/2023	19/06/2023	02,13	29	30	15	15	15	100.00%	3	0	5	0	5	0.05	0	0	0	0	0	0	0	0	0	50	0	15	Verapaz	Frontera Comalapa	Normal: 15
231000	0	0	2	14/06/2023	19/06/2023	02,10	52	2	17	17	13	76.47%	12	0	837	0	837	9.2	0	0	0	0	0	0	0	0	0	0	0	0	Barrio Sabinalito	Amatenango de la Frontera	Normal: 15, Delimitación: 2
231001	0	3	4	14/06/2023	19/06/2023	03,13	23	7	9	9	9	100.00%	2	0	2	0	2	0.03	0	0	0	0	0	0	0	0	0	0	0	0	Rancho Ojo de Agua El Brasilar	Frontera Comalapa	Normal: 9
231003	0	3	0	14/06/2023	19/06/2023	00,10	57	3	22	22	22	100.00%	0	0	0	0	0	0	0	0	0	0	0	0	0	0	0	0	0	0	Cafetal Barrio Jorge De La Vega Domínguez	El Porvenir	Normal: 20, Intensivo: 2
231004	0	2	0	12/06/2023	19/06/2023	01,14	77	2	42	42	42	100.00%	3	6	3	0	3	0.01	27	5	32	0	0	0	0	0	0	0	0	0	Balneario El Zapotal	Frontera Comalapa	Normal: 24, Intensivo: 18
231005	0	0	3	15/06/2023	19/06/2023	-01,12	62	3	21	21	21	100.00%	16	3	157	0	157	1.07	4	2	6	0	0	0	0	0	0	0	0	0	Cafetal Barrio Limon	Honduras de la Sierra	Normal: 20, Intensivo: 1
231006	0	3	5	16/06/2023	19/06/2023	02,13	93	8	56	56	56	100.00%	14	1	102	0	102	0.26	0	1	1	0	0	0	0	0	0	0	0	0	Parcela Del Barrio Xamaipak	Frontera Comalapa	Normal: 56
231007	0	2	1	12/06/2023	19/06/2023	-02,11	49	3	32	32	32	100.00%	24	0	273	0	273	1.2	0	0	0	1	0.062	0	1	0	0	0	0	0	Barrio Villaflores	Honduras de la Sierra	Normal: 27, Intensivo: 5
231008	0	6	1	15/06/2023	19/06/2023	03,12	56	7	29	29	29	100.00%	16	3	229	0	229	1.13	2	3	5	0	0	0	0	0	0	0	0	0	Poblado Providencia	Amatenango de la Frontera	Normal: 29
231010	0	1	2	14/06/2023	19/06/2023	02,11	3	3	43	43	43	100.00%	23	0	146	0	146	0.49	0	0	0	0	0	0	0	0	0	0	0	0	Nuevo Recuerdo	Amatenango de la Frontera	Normal: 42, Delimitación: 1
231011	0	0	4	14/06/2023	19/06/2023	02,10	5	4	16	16	16	100.00%	10	0	142	0	142	1.27	0	0	0	0	0	0	0	0	0	0	0	0	México Nuevo	Amatenango de la Frontera	Normal: 16
231012	0	0	1	19/06/2023	20/06/2023	-03,13	21	1	32	32	32	100.00%	29	0	902	0	902	4.03	0	0	0	0	0	0	0	0	0	66	0	0	Colonia San Nicolas	Montecristo de Guerrero	Normal: 26, Delimitación: 6
231013	0	1	1	19/06/2023	19/06/2023	03,20	57	2	106	106	106	100.00%	0	6	0	0	0	0	4	3	7	1	0.056	0	1	0	0	2	0	0	Las Margaritas	Las Margaritas	Normal: 39, Delimitación: 10, Intensivo: 57
231014	0	0	3	19/06/2023	20/06/2023	03,17	74	3	8	8	8	100.00%	0	0	0	0	0	0	0	0	0	0	0	0	0	0	0	0	0	0	Ranchería Tzintul	La Trinitaria	Normal: 7, Intensivo: 1
231015	0	2	0	19/06/2023	20/06/2023	01,17	19	2	14	14	14	100.00%	1	1	1	0	1	0.01	1	2	3	0	0	0	0	0	0	0	0	0	Ejido Edén Paraíso	Comitán de Domínguez	Normal: 9, Intensivo: 5
231016	0	1	0	19/06/2023	20/06/2023	03,17	85	1	18	18	18	100.00%	0	1	0	0	0	0	0	1	1	0	0	0	0	0	0	0	0	0	Rancho Esmeralda	La Trinitaria	Normal: 13, Intensivo: 5
231017	0	0	1	19/06/2023	20/06/2023	05,18	13	1	54	54	54	100.00%	0	3	0	0	0	0	2	1	3	0	0	0	0	0	0	0	0	10	Tramo Carretero al Triunfo	La Trinitaria	Normal: 34, Delimitación: 7, Intensivo: 13
231018	0	1	0	19/06/2023	20/06/2023	05,18	89	1	28	28	28	100.00%	0	3	0	0	0	0	2	2	4	0	0	0	0	0	0	0	0	0	Parcela del Ejido Miguel Hidalgo	La Trinitaria	Normal: 18, Intensivo: 10
231019	0	3	0	19/06/2023	20/06/2023	03,17	78	3	26	26	26	100.00%	0	0	0	0	0	0	0	0	0	0	0	0	0	0	0	0	0	10	Parcela del Ejido Chihuahua	La Trinitaria	Normal: 20, Delimitación: 4, Intensivo: 2
231020	0	1	1	19/06/2023	20/06/2023	06,17	10	2	34	34	34	100.00%	0	1	0	0	0	0	0	1	1	0	0	0	0	0	0	20	0	0	Cafetal del Ejido Miguel Hidalgo	La Trinitaria	Normal: 22, Intensivo: 12
231021	0	0	1	19/06/2023	20/06/2023	03,17	99	1	25	25	25	100.00%	0	0	0	0	0	0	0	0	0	0	0	0	0	0	0	0	0	10	Parcela del Ejido Chihuahua	La Trinitaria	Normal: 20, Delimitación: 3, Intensivo: 2
231022	0	2	5	19/06/2023	20/06/2023	02,25	32	7	54	54	48	88.89%	2	1	2	0	2	0.01	1	0	1	0	0	0	0	0	185	0	0	15	Ranchería La Piedra	Ocosingo	Normal: 31, Intensivo: 23
231023	0	4	5	19/06/2023	20/06/2023	00,26	89	9	32	32	32	100.00%	6	5	11	0	11	0.05	2	3	5	0	0	0	0	0	0	0	0	0	Nich Centro Corralito	Oxchuc	Normal: 19, Intensivo: 13
231024	0	0	1	19/06/2023	20/06/2023	02,26	37	1	97	97	97	100.00%	50	0	314	0	314	0.46	0	0	0	0	0	0	0	0	0	0	0	0	Rancho los Torres	Ocosingo	Normal: 43, Delimitación: 2, Intensivo: 52
231025	0	1	0	19/06/2023	20/06/2023	00,28	11	1	34	34	33	97.06%	25	0	660	0	660	2.86	0	0	0	0	0	0	0	0	0	0	0	0	Cafetal Juan Sabines Verapaz	Chilón	Normal: 11, Delimitación: 10, Intensivo: 13
231026	0	0	1	19/06/2023	20/06/2023	-03,13	59	1	49	49	48	97.96%	29	4	361	0	361	1.07	4	3	7	0	0	0	0	0	0	18	0	0	Tramo Carretero A Rancho la Tarraya	Ángel Albino Corzo	Normal: 32, Delimitación: 17
231027	0	0	1	19/06/2023	21/06/2023	-01,09	93	1	104	104	104	100.00%	56	3	442	2	444	0.61	3	1	4	0	0	0	0	0	0	0	0	0	Parcela Finca Victoria	Motozintla	Normal: 61, Intensivo: 43
231028	0	0	1	19/06/2023	20/06/2023	01,09	61	1	3	3	3	100.00%	0	0	0	0	0	0	0	0	0	0	0	0	0	0	0	0	0	0	Barrio Allende	Motozintla	Normal: 3
231029	0	1	0	19/06/2023	20/06/2023	00,09	48	1	96	96	94	97.92%	24	1	75	0	75	0.11	1	0	1	0	0	0	0	0	0	0	0	0	Buenos Aires	Motozintla	Normal: 22, Delimitación: 47, Intensivo: 27
231030	17	0	3	20/06/2023	21/06/2023	-01,09	64	20	95	95	95	100.00%	61	3	1087	0	1087	1.65	4	1	5	0	0	0	0	0	0	70	0	50	Propiedad Palo Marillo	Motozintla	Normal: 58, Intensivo: 37
231031	0	1	1	19/06/2023	21/06/2023	00,08	7	2	65	65	65	100.00%	9	1	26	0	26	0.06	0	1	1	0	0	0	0	0	0	0	0	0	Etzumu	Motozintla	Normal: 49, Intensivo: 16
231032	0	1	0	20/06/2023	21/06/2023	01,06	26	1	59	59	53	89.83%	50	0	1896	0	1896	5.11	0	0	0	0	0	0	0	0	0	0	0	200	Ejido El Progreso	Cacahoatán	Normal: 55, Intensivo: 4
231033	0	0	1	19/06/2023	21/06/2023	01,07	46	1	72	72	71	98.61%	8	0	11	0	11	0.02	0	0	0	0	0	0	0	0	14	0	0	120	Consejo Agrario Mexicano	Tapachula	Normal: 54, Intensivo: 18
231034	0	2	2	19/06/2023	21/06/2023	07,20	96	4	26	26	26	100.00%	0	1	0	0	0	0	0	1	1	0	0	0	0	0	0	0	0	0	Cafetal del Ejido el Edén	Las Margaritas	Normal: 17, Intensivo: 9
231035	0	0	2	19/06/2023	21/06/2023	07,19	7	2	20	20	20	100.00%	0	1	0	0	0	0	0	1	1	0	0	0	0	0	0	0	0	0	Parcela Ejido El Edén	Las Margaritas	Normal: 12, Intensivo: 8
231036	0	0	2	19/06/2023	20/06/2023	03,26	99	2	69	69	69	100.00%	29	0	184	0	184	0.38	0	0	0	0	0	0	0	0	0	0	0	0	Ejido Guadalupe Chactajal	Ocosingo	Normal: 21, Intensivo: 48
231037	0	1	1	19/06/2023	21/06/2023	04,20	25	2	16	16	14	87.50%	0	0	0	0	0	0	0	0	0	0	0	0	0	0	0	3	0	5	Ignacio Zaragoza	Las Margaritas	Normal: 12, Intensivo: 4
231038	0	7	18	19/06/2023	21/06/2023	01,26	52	25	21	21	21	100.00%	3	2	3	0	3	0.02	3	2	5	0	0	0	0	0	40	0	0	30	Cafetal de Shishintontick	Ocosingo	Normal: 9, Delimitación: 1, Intensivo: 11
231039	0	1	0	20/06/2023	21/06/2023	07,20	44	1	0	0	0	0%	0	0			0	0			0	0	0	0	0	0	0	0	0	0	Cafetal San Isidro	Las Margaritas	
231040	0	0	1	20/06/2023	21/06/2023	03,26	8	1	63	63	63	100.00%	7	0	12	0	12	0.03	0	0	0	0	0	0	0	0	0	0	0	0	Rancheria San Jose Guadalupe	Ocosingo	Normal: 21, Delimitación: 3, Intensivo: 39
231041	0	2	6	19/06/2023	20/06/2023	16,17	9	8	21	21	21	100.00%	0	1	0	0	0	0	1	0	1	0	0	0	0	0	5	120	0	0	Ejido Francisco J. Grajales	Benemérito de las Américas	Normal: 8, Intensivo: 13
231042	0	6	6	20/06/2023	21/06/2023	01,27	63	12	94	94	94	100.00%	71	5	778	0	778	1.18	3	6	9	7	0.136	0	1	0	3	50	0	40	Cafetal del Ejido Lucumilja	Ocosingo	Normal: 35, Intensivo: 59
231043	0	0	2	19/06/2023	21/06/2023	11,19	55	2	38	38	38	100.00%	0	0	0	0	0	0	0	0	0	0	0	0	0	0	0	24	0	0	Ejido San Felipe Jatate	Maravilla Tenejapa	Normal: 19, Intensivo: 19
231044	0	1	1	20/06/2023	21/06/2023	03,20	67	2	96	96	96	100.00%	0	6	0	0	0	0	4	3	7	6	0.764	0	1	0	5	0	0	40	Barrio Sacsalum	Las Margaritas	Normal: 35, Delimitación: 6, Intensivo: 55
231046	0	8	4	20/06/2023	21/06/2023	-03,13	17	12	60	60	58	96.67%	34	0	414	0	414	1.02	0	0	0	0	0	0	0	0	2	67	0	25	Camino a Miguel Alemán	Ángel Albino Corzo	Normal: 41, Delimitación: 19
231047	0	1	1	19/06/2023	19/06/2023	-05,15	49	2	33	33	33	100.00%	8	0	17	0	17	0.07	0	0	0	0	0	0	0	0	3	0	0	50	Barrio el Cedral	Ángel Albino Corzo	Normal: 28, Intensivo: 5
231048	0	0	1	20/06/2023	21/06/2023	-05,13	68	1	62	61	61	100.00%	39	0	1149	0	1149	2.69	0	0	0	0	0	0	0	0	50	60	0	0	Camino a Rancho Bellavista	Ángel Albino Corzo	Normal: 37, Delimitación: 24, Intensivo: 1

Programa Operativo de Moscas
Actividades a Entradas de la Plaga 2023

Semana 37 (del 10 al 16 de septiembre de 2023)

Entradas	Especimenes			Fecha		Cuad.	km²	Total Detec.	Trampas						Captura						Total fértiles	Muestreo				Liberación terr. (mill.)	Kg. destruidos	Estaciones cebo	Spinosad mezcla (I)		Ubicación del brote		Tipo de trampeo
	L	H	M	Revisión/Colecta	Identificación				Inst.	Prog.	Rev.	%Rev.	CE	CF	EM	EH	Total Estériles	MTDe	FM	FH		núm.	kg.	Larvas de C.c.	Lug.				Aérea	Terr.	Lugar	Municipio	
231049	5	25	36	20/06/2023	20/06/2023	-06,14	37	66	49	49	49	100.00%	42	6	1099	0	1099	3.2	4	4	8	0	0	0	0	0	5	58	0	0	Camino a Ranchería Santa Fé	La Concordia	Normal: 35, Delimitación: 14
231050	0	0	1	20/06/2023	21/06/2023	-03,14	85	1	46	46	46	100.00%	26	1	367	0	367	1.14	1	0	1	0	0	0	0	0	30	0	0	25	Rancho Argelia	Montecristo de Guerrero	Normal: 30, Delimitación: 16
231051	0	3	2	20/06/2023	21/06/2023	-05,13	69	5	77	76	76	100.00%	50	0	1316	0	1316	2.47	0	0	0	0	0	0	0	0	16	0	0	0	Terreno del Ejido Nueva Colombia	Montecristo de Guerrero	Normal: 44, Delimitación: 32, Intensivo: 1
231052	0	2	1	20/06/2023	21/06/2023	-04,14	50	3	55	55	49	89.09%	42	1	816	0	816	2.38	2	0	2	0	0	0	0	0	1	54	0	25	Tramo Carretero a Finca Monteverde	Ángel Albino Corzo	Normal: 42, Delimitación: 13
231053	0	5	5	19/06/2023	21/06/2023	01,09	3	10	61	61	33	54.10%	5	1	7	0	7	0.03	1	4	5	0	0	0	0	0	0	117	0	0	Barrio El Mango	Motozintla	Normal: 28, Delimitación: 32, Intensivo: 1
231054	0	0	1	19/06/2023	22/06/2023	07,23	69	1	19	19	18	94.74%	0	0	0	0	0	0	0	0	0	3	0.066	0	1	0	0	0	0	0	Ejido Agua Escondida la Esperanza	Altamirano	Normal: 12, Delimitación: 2, Intensivo: 5
231055	0	1	0	20/06/2023	22/06/2023	01,28	75	1	30	30	30	100.00%	21	0	147	0	147	0.7	0	0	0	1	0.022	0	1	0	0	0	0	0	Ranchería Nahchij	Chilón	Normal: 12, Intensivo: 18
231058	0	9	11	20/06/2023	22/06/2023	01,09	1	20	88	88	78	88.64%	18	4	30	0	30	0.05	4	4	8	0	0	0	0	0	0	0	0	0	Barrio Unión Juárez I	Motozintla	Normal: 39, Delimitación: 39, Intensivo: 10
231059	0	2	0	20/06/2023	22/06/2023	-01,09	53	2	99	99	99	100.00%	63	4	1010	0	1010	1.47	6	1	7	0	0	0	0	0	0	69	0	0	Parcela De Madero	Motozintla	Normal: 60, Intensivo: 39
231060	0	2	0	19/06/2023	22/06/2023	00,09	52	2	91	91	90	98.90%	47	1	633	0	633	0.99	1	0	1	0	0	0	0	0	0	0	0	0	Tolimán	Motozintla	Normal: 69, Delimitación: 3, Intensivo: 19
231061	0	2	2	20/06/2023	22/06/2023	00,09	55	4	123	123	116	94.31%	49	0	427	0	427	0.51	0	0	0	0	0	0	0	0	0	0	0	0	Rosario	Motozintla	Normal: 49, Delimitación: 18, Intensivo: 56
231062	0	2	5	21/06/2023	22/06/2023	-01,09	66	7	73	73	73	100.00%	45	2	824	0	824	1.62	2	0	2	2	0.102	0	2	0	0	0	0	0	El Pozolero	Motozintla	Normal: 52, Intensivo: 21
231063	0	1	0	20/06/2023	22/06/2023	-01,09	72	1	125	125	125	100.00%	71	3	828	2	830	0.96	3	0	3	0	0	0	0	0	0	0	0	0	Propiedad Varitas	Motozintla	Normal: 66, Intensivo: 59
231064	0	3	11	20/06/2023	22/06/2023	01,26	74	14	75	75	74	98.67%	8	7	8	0	8	0.02	9	3	12	0	0	0	0	0	21	0	0	85	Cafetal de Abasolo	Ocosingo	Normal: 27, Delimitación: 4, Intensivo: 44
231065	0	1	1	19/06/2023	21/06/2023	-05,12	9	2	50	50	50	100.00%	26	0	311	0	311	0.89	0	0	0	0	0	0	0	0	0	111	0	0	Tramo Carretero Río Negro	Montecristo de Guerrero	Normal: 41, Delimitación: 3, Intensivo: 6
231066	11	0	0	21/06/2023	21/06/2023	-05,13	49	11	89	89	89	100.00%	65	1	1620	0	1620	2.6	0	1	1	0	0	0	0	0	0	164	0	0	Tramo carretero a Colombia	Ángel Albino Corzo	Normal: 39, Delimitación: 49, Intensivo: 1
231067	0	1	0	19/06/2023	21/06/2023	-02,12	34	1	25	25	25	100.00%	2	0	4	0	4	0.02	0	0	0	0	0	0	0	0	0	77	0	0	Vuelta al Platanillo	Honduras de la Sierra	Normal: 24, Intensivo: 1
231068	0	2	0	21/06/2023	22/06/2023	-04,12	8	2	33	33	31	93.94%	25	0	218	0	218	1	0	0	0	0	0	0	0	0	0	64	0	50	Tramo Carretero a Laguna del Cofre	Montecristo de Guerrero	Normal: 23, Delimitación: 10
231069	0	14	6	21/06/2023	22/06/2023	04,17	77	20	24	24	23	95.83%	0	0	0	0	0	0	0	0	0	0	0	0	0	0	100	13	0	10	Ejido Ángel Alvino Corzo	La Trinitaria	Normal: 16, Intensivo: 8
231070	0	10	11	21/06/2023	22/06/2023	04,22	90	21	19	14	14	100.00%	3	1	18	0	18	0.25	1	0	1	0	0	0	0	0	0	0	0	0	Mexiquito	Las Margaritas	Normal: 6, Delimitación: 10, Intensivo: 3
231071	0	7	7	21/06/2023	22/06/2023	05,17	65	14	12	12	12	100.00%	0	0	0	0	0	0	0	0	0	0	0	0	0	0	0	30	0	0	Ejido Morelos	La Trinitaria	Normal: 10, Delimitación: 1, Intensivo: 1
231072	0	3	2	21/06/2023	22/06/2023	05,18	82	5	58	58	58	100.00%	0	2	0	0	0	0	3	0	3	1	0.018	0	1	0	0	42	0	0	El Progreso	La Trinitaria	Normal: 29, Delimitación: 19, Intensivo: 10
231073	0	0	9	20/06/2023	22/06/2023	07,19	31	9	0	0	0	0%	0	0			0	0			0	0	0	0	0	0	0	0	0	0	Tc a San Jacinto	La Independencia	
231074	0	8	15	21/06/2023	22/06/2023	07,18	34	23	32	32	32	100.00%	0	5	0	0	0	0	25	6	31	0	0	0	0	0	0	0	0	5	Cafetal de San Antonio Buena Vista	La Independencia	Normal: 21, Intensivo: 11
231075	0	1	4	21/06/2023	22/06/2023	06,17	15	5	30	30	30	100.00%	0	4	0	0	0	0	4	5	9	0	0	0	0	0	0	48	0	0	Rancheria Santiago el Vertice	La Trinitaria	Normal: 28, Intensivo: 2
231076	0	7	0	21/06/2023	22/06/2023	07,18	91	7	22	22	22	100.00%	0	5	0	0	0	0	6	0	6	0	0	0	0	0	0	0	0	5	Cafetal del Ejido Tziscao	La Trinitaria	Normal: 16, Delimitación: 2, Intensivo: 4
231077	0	3	2	20/06/2023	22/06/2023	01,26	9	5	40	40	40	100.00%	15	1	38	0	38	0.14	1	0	1	0	0	0	0	0	0	0	0	0	Nazaret	Ocosingo	Normal: 21, Intensivo: 19
231078	0	1	1	21/06/2023	22/06/2023	02,26	28	2	99	99	99	100.00%	44	0	220	0	220	0.32	0	0	0	0	0	0	0	0	0	0	0	0	Barrio Saclumil	Ocosingo	Normal: 41, Intensivo: 58
231079	0	0	9	19/06/2023	22/06/2023	03,15	20	9	6	6	6	100.00%	0	0	0	0	0	0	0	0	0	0	0	0	0	0	15	0	0	5	Perla del Grijalva	La Trinitaria	Normal: 6
231080	8	0	1	19/06/2023	22/06/2023	03,19	33	9	42	42	42	100.00%	0	2	0	0	0	0	6	2	8	1	0.04	0	1	0	0	144	0	10	Barrio 5 de Mayo	La Independencia	Normal: 25, Delimitación: 5, Intensivo: 12
231081	1	0	0	22/06/2023	22/06/2023	05,19	29	1	28	8	8	100.00%	0	4	0	0	0	0	10	8	18	0	0	0	0	0	0	0	0	0	Santa Elena	Las Margaritas	Normal: 6, Delimitación: 20, Intensivo: 2
231082	4	8	12	22/06/2023	22/06/2023	06,19	20	24	29	9	9	100.00%	0	4	0	0	0	0	10	8	18	0	0	0	0	0	0	0	0	0	Santa Elena	Las Margaritas	Normal: 7, Delimitación: 20, Intensivo: 2
231083	3	95	243	22/06/2023	22/06/2023	06,19	30	341	28	8	8	100.00%	0	4	0	0	0	0	10	8	18	5	2.452	0	2	0	0	0	0	0	Santa Elena	Las Margaritas	Normal: 6, Delimitación: 20, Intensivo: 2
231084	0	4	1	21/06/2023	22/06/2023	02,27	90	5	38	38	38	100.00%	22	1	309	0	309	1.16	1	0	1	4	0.078	0	1	0	0	0	0	40	Parcela de Ejido Nasaret	Ocosingo	Normal: 23, Intensivo: 15
231085	0	3	3	20/06/2023	22/06/2023	01,26	82	6	73	73	72	98.63%	8	3	8	0	8	0.02	3	0	3	0	0	0	0	0	0	0	0	0	Cafetal de la Ranchería Tepeyac	Ocosingo	Normal: 29, Delimitación: 4, Intensivo: 40
231086	0	0	1	21/06/2023	22/06/2023	-03,13	24	1	66	66	65	98.48%	49	1	899	0	899	1.98	1	0	1	0	0	0	0	0	0	63	0	0	Tramo Carretero Santa Ana a Argelia	Montecristo de Guerrero	Normal: 46, Delimitación: 20
231087	5	8	4	22/06/2023	22/06/2023	-01,09	97	17	56	56	56	100.00%	33	0	371	0	371	0.95	0	0	0	0	0	0	0	0	0	0	0	0	Parcela Finca Eden	Motozintla	Normal: 50, Intensivo: 6
231088	0	2	0	20/06/2023	22/06/2023	-01,07	18	2	54	54	54	100.00%	26	1	219	0	219	0.59	1	0	1	0	0	0	0	0	0	0	0	62.5	Ejido San Cristobal	Tuzantán	Normal: 50, Intensivo: 4
231089	0	0	1	21/06/2023	22/06/2023	01,07	26	1	63	63	62	98.41%	3	0	3	0	3	0.01	0	0	0	0	0	0	0	0	0	0	0	0	Plan Chanjalé	Tapachula	Normal: 52, Intensivo: 11
231090	0	0	1	21/06/2023	22/06/2023	01,07	16	1	59	59	58	98.31%	2	0	2	0	2	0	0	0	0	0	0	0	0	0	0	0	0	0	Salchiji	Tapachula	Normal: 49, Intensivo: 10
231091	0	1	1	22/06/2023	22/06/2023	-03,13	37	2	42	42	40	95.24%	25	0	336	0	336	1.2	0	0	0	0	0	0	0	0	0	133	0	0	Basurero del Ejido Plan de Ayutla	Ángel Albino Corzo	Normal: 31, Delimitación: 11
231092	0	2	2	21/06/2023	22/06/2023	-03,13	96	4	25	25	24	96.00%	17	0	477	0	477	2.84	0	0	0	0	0	0	0	0	1	16	0	25	Zanahorial	Ángel Albino Corzo	Normal: 24, Delimitación: 1
231093	0	0	1	22/06/2023	22/06/2023	-03,12	11	1	57	57	57	100.00%	45	2	742	0	742	1.86	1	1	2	0	0	0	0	0	0	82	0	0	Tramo Carretero al Ceñido	Ángel Albino Corzo	Normal: 37, Delimitación: 20
231094	0	1	2	20/06/2023	22/06/2023	01,26	47	3	58	58	58	100.00%	10	2	16	0	16	0.04	5	1	6	0	0	0	0	0	0	0	0	35	Ejido Congregacion Virginia	Ocosingo	Normal: 24, Intensivo: 34
231095	0	1	0	21/06/2023	22/06/2023	00,25	19	1	30	30	28	93.33%	5	5	248	0	248	1.23	2	4	6	0	0	0	0	0	0	0	0	0	Parcela del centro corralito	Oxchuc	Normal: 20, Intensivo: 10
231096	0	1	0	21/06/2023	22/06/2023	01,25	41	1	1	1	0	0.00%	0	0	0	0	0	0	0	0	0	0	0	0	0	0	0	0	0	0	Maravilla Tibert	Ocosingo	Normal: 1
231097	0	1	0	19/06/2023	22/06/2023	00,08	61	1	42	42	41	97.62%	27	1	823	0	823	2.96	0	1	1	0	0	0	0	0	0	0	0	0	Barrio Pinito	Motozintla	Normal: 36, Intensivo: 6
231098	12	1	4	20/06/2023	22/06/2023	00,08	90	17	95	95	91	95.79%	50	1	903	0	903	1.47	0	1	1	0	0	0	0	0	0	0	0	62.5	Terrenos San Cristobal	Tuzantán	Normal: 68, Intensivo: 27
231099	0	2	0	22/06/2023	22/06/2023	-01,09	88	2	66	66	66	100.00%	41	0	586	0	586	1.26	0	0	0	0	0	0	0	0	0	0	0	0	Rancheria Nuevo Rosario	Motozintla	Normal: 56, Delimitación: 2, Intensivo: 8
231100	0	0	1	20/06/2023	22/06/2023	-01,09	25	1	39	39	39	100.00%	18	1	326	0	326	1.19	2	1	3	0	0	0	0	0	0	0	0	0	Terreno De San José Ixtepec	Motozintla	Normal: 38, Intensivo: 1
231101	6	2	1	22/06/2023	22/06/2023	-01,09	41	9	96	96	96	100.00%	69	3	1049	0	1049	1.57	5	1	6	0	0	0	0	0	0	0	0	0	Parcela De Francisco I. Madero	Motozintla	Normal: 65, Intensivo: 31
231103	0	0	1	21/06/2023	23/06/2023	04,26	71	1	121	121	121	100.00%	40	0	155	0	155	0.18	0	0	0	0	0	0	0	0	0	0	0	0	Parcela de San Juan La Cureña	Ocosingo	Normal: 38, Intensivo: 83
231104	0	0	2	21/06/2023	23/06/2023	04,26	51	2	115	115	115	100.00%	34	0	343	0	343	0.43	0	0	0	0	0	0	0	0	0	0	0	0	Ejido San Juan La Cureña	Ocosingo	Normal: 34, Delimitación: 1, Intensivo: 80
231105	0	0	1	22/06/2023	23/06/2023	-03,13	12	1	50	50	50	100.00%	39	1	803	0	803	2.29	1	0	1	0	0	0	0	0	2	60	0	0	Camino a Rancheria el Edén	Montecristo de Guerrero	Normal: 39, Delimitación: 11
231106	0	2	1	22/06/2023	23/06/2023	-05,13	28	3	51	51	51	100.00%	35	1	843	0	843	2.35	0	1	1	0	0	0	0	0	12	40	0	25	Tramo Carretero Rancheria San Antonio a Nueva Colombia	Ángel Albino Corzo	Normal: 26, Delimitación: 25
231107	0	0	1	22/06/2023	23/06/2023	03,28	18	1	11	11	11	100.00%	0	0	0	0	0	0	0	0	0	0	0	0	0	0	0	0	0	0	Crucero Tanchivil	Chilón	Normal: 4, Delimitación: 7

Programa Operativo de Moscas
Actividades a Entradas de la Plaga 2023

Semana 37 (del 10 al 16 de septiembre de 2023)

Entradas	Especimenes			Fecha		Cuad.	km²	Total Detec.	Trampas						Captura						Total fértiles	Muestreo				Liberación terr. (mill.)	Kg. destruidos	Estaciones cebo	Spinosad mezcla (l)		Ubicación del brote		Tipo de trampeo
	L	H	M	Revisión/Colecta	Identificación				Inst.	Prog.	Rev.	%Rev.	CE	CF	EM	EH	Total Estériles	MTDe	FM	FH		núm.	kg.	Larvas de C.c.	Lug.				Aérea	Terr.	Lugar	Municipio	
231108	0	4	1	19/06/2023	22/06/2023	03,13	79	5	15	15	14	93.33%	2	0	2	0	2	0.02	0	0	0	0	0	0	0	0	0	77	0	0	El Zarzal	Frontera Comalapa	Normal: 15
231109	0	0	1	21/06/2023	23/06/2023	04,20	75	1	27	27	27	100.00%	0	1	0	0	0	0	1	0	1	0	0	0	0	0	20	0	0	5	El Progreso	Las Margaritas	Normal: 15, Intensivo: 12
231110	0	1	1	19/06/2023	22/06/2023	02,10	33	2	22	22	22	100.00%	18	0	1457	0	1457	9.46	0	0	0	0	0	0	0	0	0	106	0	0	Parcela de Amatenango de la Frontera	Amatenango de la Frontera	Normal: 21, Delimitación: 1
231111	0	0	5	22/06/2023	23/06/2023	02,23	98	5	51	51	51	100.00%	6	7	12	0	12	0.03	9	11	20	0	0	0	0	0	0	0	0	15	El Santuario	Las Margaritas	Normal: 25, Delimitación: 23, Intensivo: 3
231112	0	16	47	22/06/2023	23/06/2023	02,23	99	63	58	58	58	100.00%	6	7	12	0	12	0.03	9	11	20	0	0	0	0	0	0	0	0	0	El Santuario	Las Margaritas	Normal: 30, Delimitación: 25, Intensivo: 3
231113	0	4	5	22/06/2023	23/06/2023	02,22	54	9	4	4	4	100.00%	0	1	0	0	0	0	9	15	24	0	0	0	0	0	0	0	0	0	Anexo Morelia	Las Margaritas	Normal: 4
231114	0	0	2	20/06/2023	22/06/2023	03,13	98	2	39	39	38	97.44%	15	0	139	0	139	0.52	0	0	0	0	0	0	0	0	0	0	0	0	Las Champas	Frontera Comalapa	Normal: 39
231115	0	3	9	20/06/2023	22/06/2023	03,13	95	12	48	48	48	100.00%	19	0	197	0	197	0.58	0	0	0	0	0	0	0	0	0	100	0	0	Parcela Potrerillo	Frontera Comalapa	Normal: 48
231116	0	8	4	20/06/2023	23/06/2023	02,11	52	12	45	45	45	100.00%	29	0	303	0	303	0.96	0	0	0	0	0	0	0	0	0	0	0	0	Cafetal Del Barrio Palmar	Bejucal De Ocampo	Normal: 45
231117	0	0	1	20/06/2023	22/06/2023	02,13	39	1	24	24	24	100.00%	3	0	5	0	5	0.03	0	0	0	0	0	0	0	0	0	0	0	0	La Represa	Frontera Comalapa	Normal: 24
231118	0	0	4	20/06/2023	22/06/2023	02,12	91	4	48	48	48	100.00%	19	0	65	0	65	0.19	0	0	0	0	0	0	0	0	0	0	0	0	Tapizala No. 2	Amatenango de la Frontera	Normal: 48
231119	0	1	4	20/06/2023	22/06/2023	02,11	18	5	55	55	55	100.00%	51	8	1158	0	1158	3.01	9	8	17	0	0	0	0	0	0	0	0	0	Cafetal Del 20 De Noviembre	Amatenango de la Frontera	Normal: 55
231120	0	0	1	19/06/2023	22/06/2023	01,13	80	1	38	38	38	100.00%	13	1	45	0	45	0.17	1	0	1	0	0	0	0	0	0	0	0	0	Cafetal De Emiliano Zapata	Bella Vista	Normal: 32, Intensivo: 6
231121	0	2	7	21/06/2023	23/06/2023	06,20	74	9	21	21	21	100.00%	0	0	0	0	0	0	0	0	0	0	0	0	0	0	0	0	0	10	Cafetal del Ejido Playas del Carmen	Las Margaritas	Normal: 12, Intensivo: 9
231122	0	0	1	22/06/2023	23/06/2023	06,18	76	1	28	28	26	92.86%	0	0	0	0	0	0	0	0	0	0	0	0	0	0	0	0	0	0	Centro Turístico Lagos de Motebello	La Trinitaria	Normal: 23, Intensivo: 5
231123	0	3	4	20/06/2023	22/06/2023	01,13	97	7	46	46	46	100.00%	14	0	109	0	109	0.34	0	0	0	0	0	0	0	0	0	67	0	0	Parcela San José	Bella Vista	Normal: 45, Intensivo: 1
231124	0	1	0	19/06/2023	22/06/2023	02,13	30	1	34	34	34	100.00%	5	1	8	0	8	0.03	1	0	1	0	0	0	0	0	0	0	0	0	Parcela de la Sabinada	Frontera Comalapa	Normal: 29, Delimitación: 5
231125	0	1	1	19/06/2023	22/06/2023	02,13	91	2	61	61	61	100.00%	13	1	62	0	62	0.15	0	1	1	0	0	0	0	0	0	0	0	0	Barrio Sahop	Frontera Comalapa	Normal: 61
231126	0	16	3	19/06/2023	22/06/2023	02,12	2	19	59	59	59	100.00%	20	1	201	0	201	0.49	0	1	1	0	0	0	0	0	0	50	0	0	Barrio Nuevo Amanecer	Frontera Comalapa	Normal: 59
231127	0	5	5	19/06/2023	22/06/2023	00,11	55	10	34	34	30	88.24%	21	2	212	1	213	1.01	1	1	2	0	0	0	0	0	0	147	0	20	Barrio 12 de Abril	Siltepec	Normal: 25, Intensivo: 9
231128	0	2	4	19/06/2023	23/06/2023	02,12	15	6	42	42	42	100.00%	20	0	193	0	193	0.66	0	0	0	0	0	0	0	0	0	142	0	0	Parcela De Huixnayal	Frontera Comalapa	Normal: 42
231129	0	0	1	21/06/2023	23/06/2023	00,13	3	1	19	19	18	94.74%	3	0	3	0	3	0.02	0	0	0	0	0	0	0	0	0	0	0	0	Barrio El Alto	Chicomuselo	Normal: 19
231130	0	2	2	21/06/2023	23/06/2023	03,13	24	4	10	10	10	100.00%	0	0	0	0	0	0	0	0	0	0	0	0	0	0	0	0	0	0	Lagunetas	Frontera Comalapa	Normal: 10
231131	29	4	3	20/06/2023	23/06/2023	02,13	67	36	34	34	34	100.00%	6	0	28	0	28	0.12	0	0	0	0	0	0	0	0	0	132	0	15	Parcela El Portal	Frontera Comalapa	Normal: 34
231132	0	1	0	20/06/2023	23/06/2023	01,12	83	1	41	41	41	100.00%	3	7	6	0	6	0.02	15	4	19	0	0	0	0	0	0	0	0	0	Colonia La Laguna	Bella Vista	Normal: 39, Intensivo: 2
231133	0	0	2	21/06/2023	23/06/2023	00,13	0	2	10	10	9	90.00%	1	0	1	0	1	0.02	0	0	0	0	0	0	0	0	0	0	0	0	Rancho El Esfuerzo	Chicomuselo	Normal: 10
231134	0	1	0	21/06/2023	23/06/2023	01,18	6	1	82	82	81	98.78%	0	1	0	0	0	0	2	3	5	0	0	0	0	0	2	37	0	0	Barro Santo Domingo	Tzimol	Normal: 31, Delimitación: 27, Intensivo: 24
231135	0	0	1	23/06/2023	23/06/2023	03,19	94	1	7	7	7	100.00%	0	0	0	0	0	0	0	0	0	0	0	0	0	0	0	0	0	0	El Prado	Comitán de Dominguez	Normal: 7
231136	0	1	0	23/06/2023	23/06/2023	04,18	80	1	11	11	11	100.00%	0	0	0	0	0	0	0	0	0	0	0	0	0	0	0	0	0	0	San Diego	La Trinitaria	Normal: 8, Delimitación: 3
231137	0	1	0	23/06/2023	23/06/2023	09,27	83	1	62	62	59	95.16%	0	0	0	0	0	0	0	0	0	5	1.043	0	1	0	60	0	0	50	Ejido Santa Rita	Ocosingo	Normal: 17, Delimitación: 35, Intensivo: 10
231138	2	2	0	23/06/2023	23/06/2023	03,27	19	4	28	28	27	96.43%	17	0	373	0	373	1.67	0	0	0	2	0.046	0	1	0	43	167	0	60	Pojcol Chiquinival	Chilón	Normal: 9, Delimitación: 19
231139	0	0	1	23/06/2023	23/06/2023	02,26	68	1	61	61	61	100.00%	28	0	217	0	217	0.51	0	0	0	1	0.076	0	1	0	0	0	0	0	Ejido el Chorro	Ocosingo	Normal: 23, Delimitación: 13, Intensivo: 25
231140	0	0	1	21/06/2023	23/06/2023	01,28	17	1	6	6	6	100.00%	0	0	0	0	0	0	0	0	0	0	0	0	0	0	0	0	0	0	Comunidad Ucayil	Chilón	Normal: 6
231141	0	0	1	20/06/2023	23/06/2023	01,11	6	1	19	19	19	100.00%	1	1	9	0	9	0.07	1	0	1	0	0	0	0	0	0	0	0	0	Barrio Los Lagos	Bella Vista	Normal: 19
231142	0	3	2	20/06/2023	23/06/2023	-02,11	5	5	47	47	47	100.00%	28	2	192	0	192	0.6	1	1	2	0	0	0	0	0	0	0	0	0	La Chalunada	Honduras de la Sierra	Normal: 29, Intensivo: 18
231143	0	3	2	20/06/2023	23/06/2023	-02,11	6	5	48	48	48	100.00%	26	1	190	0	190	0.58	1	0	1	0	0	0	0	0	0	0	0	0	El Zapotal	Honduras de la Sierra	Normal: 30, Intensivo: 18
231144	0	0	2	23/06/2023	23/06/2023	01,28	62	2	69	69	68	98.55%	41	1	225	1	226	0.48	0	1	1	0	0	0	0	0	0	114	0	0	Cafetal de Gololton	Chilón	Normal: 34, Intensivo: 35
231145	0	3	4	21/06/2023	23/06/2023	03,12	36	7	45	45	45	100.00%	32	0	194	0	194	0.62	0	0	0	0	0	0	0	0	0	65	0	0	Cafetal De Vueltamina	Amatenango de la Frontera	Normal: 45
231146	0	1	1	21/06/2023	23/06/2023	03,12	35	2	52	52	52	100.00%	38	2	232	0	232	0.64	3	0	3	0	0	0	0	0	0	0	0	0	Barrio Zapotal	Amatenango de la Frontera	Normal: 52
231147	0	0	1	21/06/2023	23/06/2023	01,11	12	1	16	16	16	100.00%	1	1	2	0	2	0.02	1	0	1	0	0	0	0	0	0	0	0	0	Barrio Miramar	La Grandeza	Normal: 16
231148	0	2	2	20/06/2023	23/06/2023	-02,12	75	4	44	44	44	100.00%	30	2	204	0	204	0.67	1	1	2	0	0	0	0	0	0	0	0	10	Cafetal Barrio Soledad	Honduras de la Sierra	Normal: 24, Intensivo: 20
231149	0	0	5	20/06/2023	23/06/2023	-03,14	48	5	18	18	17	94.44%	0	1	0	0	0	0	0	1	1	0	0	0	0	0	0	0	0	0	Ejido Union Buena Vista	Chicomuselo	Normal: 18
231150	0	0	1	21/06/2023	23/06/2023	00,13	97	1	19	19	19	100.00%	3	0	7	0	7	0.05	0	0	0	0	0	0	0	0	0	0	0	0	La Hacienda	Bella Vista	Normal: 19
231151	0	1	0	21/06/2023	23/06/2023	00,13	62	1	29	29	29	100.00%	17	0	227	1	228	0.72	0	0	0	0	0	0	0	0	0	0	0	0	Parcela Santa Elena	Chicomuselo	Normal: 25, Intensivo: 4
231152	0	1	0	22/06/2023	23/06/2023	-03,12	76	1	15	15	15	100.00%	0	0	0	0	0	0	0	0	0	0	0	0	0	0	0	125	0	0	Barrio Matazano	Capitán Luis Ángel Vidal	Normal: 15
231153	0	2	1	23/06/2023	23/06/2023	-03,13	76	3	29	29	28	96.55%	19	0	133	0	133	0.68	0	0	0	0	0	0	0	0	2	0	0	30	Ejido Nueva Independencia	Ángel Albino Corzo	Normal: 29
231154	0	5	4	23/06/2023	23/06/2023	-05,15	95	9	41	41	40	97.56%	33	1	407	0	407	1.45	1	0	1	0	0	0	0	0	3	0	0	50	Ejido Queretaro	Ángel Albino Corzo	Normal: 20, Delimitación: 21
231155	0	2	1	22/06/2023	23/06/2023	-03,13	77	3	48	48	47	97.92%	35	3	481	0	481	1.46	3	3	6	0	0	0	0	0	1	68	0	25	Camino a Delicias	Ángel Albino Corzo	Normal: 41, Delimitación: 7
231156	0	0	1	23/06/2023	23/06/2023	-04,14	7	1	8	8	4	50.00%	0	0	0	0	0	0	0	0	0	0	0	0	0	0	0	188	0	0	Rancho la Gloria	Ángel Albino Corzo	Normal: 8
231157	0	0	1	22/06/2023	23/06/2023	-03,12	85	1	11	11	11	100.00%	0	0	0	0	0	0	0	0	0	0	0	0	0	0	0	0	0	0	Tramo Carretero a Santa Isabel Zijan	Capitán Luis Ángel Vidal	Normal: 11
231158	0	2	0	23/06/2023	23/06/2023	-03,13	85	2	36	36	36	100.00%	23	1	449	0	449	1.78	0	1	1	0	0	0	0	0	0	0	0	0	La Cueva	Ángel Albino Corzo	Normal: 31, Delimitación: 5
231159	0	1	0	23/06/2023	23/06/2023	-01,09	67	1	68	68	68	100.00%	46	1	971	0	971	2.02	1	0	1	0	0	0	0	0	0	0	0	0	Rancho Altamira	Motozintla	Normal: 55, Delimitación: 2, Intensivo: 11
231160	0	2	0	22/06/2023	23/06/2023	00,09	92	2	66	66	66	100.00%	37	0	370	0	370	0.79	0	0	0	0	0	0	0	0	0	0	0	0	Parcela Sinaltepec	Motozintla	Normal: 62, Delimitación: 1, Intensivo: 3
231161	0	2	1	22/06/2023	23/06/2023	-01,08	91	3	50	50	50	100.00%	10	0	19	0	19	0.05	0	0	0	0	0	0	0	0	0	0	0	0	Ejido Retiro	Tuzantán	Normal: 50
231162	0	1	0	19/06/2023	23/06/2023	-01,08	56	1	48	48	47	97.92%	25	0	304	0	304	0.92	0	0	0	0	0	0	0	0	0	0	0	0	Parcela Finca Ventanas	Motozintla	Normal: 42, Delimitación: 6
231163	0	0	1	22/06/2023	23/06/2023	-02,08	89	1	46	46	45	97.83%	13	0	80	0	80	0.22	0	0	0	0	0	0	0	0	0	0	0	0	Barrio El Cangrejo	Tuzantán	Normal: 46

Programa Operativo de Moscas
Actividades a Entradas de la Plaga 2023

Semana 37 (del 10 al 16 de septiembre de 2023)

Entradas	Especimenes			Fecha		Cuad.	km²	Total Detec.	Trampas						Captura						Total fértiles	Muestreo				Liberación terr. (mill.)	Kg. destruidos	Estaciones cebo	Spinosad mezcla (l)		Ubicación del brote		Tipo de trampeo
	L	H	M	Revisión/Colecta	Identificación				Inst.	Prog.	Rev.	%Rev.	CE	CF	EM	EH	Total Estériles	MTDe	FM	FH		núm.	kg.	Larvas de C.c.	Lug.				Aérea	Terr.	Lugar	Municipio	
231164	0	2	2	21/06/2023	23/06/2023	00,09	81	4	69	69	69	100.00%	34	0	333	0	333	0.68	0	0	0	0	0	0	0	0	0	0	0	0	Parcela Ejido La Union	Motozintla	Normal: 65, Delimitación: 3, Intensivo: 1
231165	0	10	16	21/06/2023	26/06/2023	02,11	37	26	34	34	34	100.00%	29	3	530	0	530	2.23	3	5	8	0	0	0	0	0	0	0	0	0	Cafetal De Miguel Hidalgo	Amatenango de la Frontera	Normal: 34
231166	0	2	2	19/06/2023	26/06/2023	-01,11	14	4	40	40	40	100.00%	33	3	376	0	376	1.34	4	0	4	0	0	0	0	0	0	0	0	5	Barrio Cruz Grande	Honduras de la Sierra	Normal: 25, Intensivo: 15
231167	0	1	2	22/06/2023	23/06/2023	00,13	18	3	28	28	26	92.86%	9	0	37	0	37	0.2	0	0	0	0	0	0	0	0	0	16	0	7.5	Barrio Santa Teresa	Chicomuselo	Normal: 27, Intensivo: 1
231168	0	0	1	21/06/2023	23/06/2023	01,12	52	1	41	41	41	100.00%	3	7	13	0	13	0.05	16	6	22	0	0	0	0	0	0	0	0	0	El Guachipilin	Bella Vista	Normal: 37, Intensivo: 4
231169	0	1	1	20/06/2023	23/06/2023	00,11	23	2	80	80	80	100.00%	53	4	597	1	598	1.07	2	2	4	0	0	0	0	0	0	0	0	0	Parcela De Barrio Los Cipreses	Siltepec	Normal: 50, Intensivo: 30
231170	0	1	0	21/06/2023	23/06/2023	01,11	89	1	19	19	19	100.00%	4	0	8	0	8	0.06	0	0	0	0	0	0	0	0	0	0	0	0	Barrio Ojo de Agua Grande	Bejucal De Ocampo	Normal: 19
231171	0	1	1	21/06/2023	23/06/2023	01,12	81	2	38	38	38	100.00%	1	6	2	0	2	0.01	6	5	11	0	0	0	0	0	0	0	0	0	Cafetal De Bella Vista	Bella Vista	Normal: 34, Intensivo: 4
231172	0	1	0	22/06/2023	26/06/2023	01,11	49	1	35	35	35	100.00%	12	0	22	0	22	0.09	0	0	0	0	0	0	0	0	0	0	0	0	Barrio Montaña	Bejucal De Ocampo	Normal: 35
231173	0	1	0	22/06/2023	26/06/2023	02,11	61	1	37	37	37	100.00%	21	0	255	0	255	0.98	0	0	0	0	0	0	0	0	0	0	0	0	Barrio El Molino	Bejucal De Ocampo	Normal: 37
231174	0	2	3	21/06/2023	26/06/2023	01,09	7	5	20	20	0	0.00%	0	0	0	0	0	0	0	0	0	0	0	0	0	0	0	0	0	0	Vega Del Rio Agua Caliente	Mazapa De Madero	Normal: 19, Intensivo: 1
231175	0	0	7	20/06/2023	23/06/2023	00,14	92	7	17	17	16	94.12%	1	0	1	0	1	0.01	0	0	0	0	0	0	0	0	0	45	0	5	Rancheria Veracruz	Chicomuselo	Normal: 17
231176	0	1	0	21/06/2023	26/06/2023	01,11	77	1	16	16	16	100.00%	4	0	6	0	6	0.05	0	0	0	0	0	0	0	0	0	0	0	0	Barrio El Triunfo	Bejucal De Ocampo	Normal: 16
231177	0	0	1	20/06/2023	26/06/2023	02,13	84	1	49	49	49	100.00%	9	1	42	0	42	0.12	0	1	1	0	0	0	0	0	0	0	0	0	Barrio Rincón Caballar	Frontera Comalapa	Normal: 49
231178	0	3	2	20/06/2023	26/06/2023	02,13	83	5	54	54	54	100.00%	8	1	39	0	39	0.1	0	1	1	0	0	0	0	0	0	277	0	15	Barrio La Lima	Frontera Comalapa	Normal: 54
231179	0	0	2	22/06/2023	26/06/2023	00,12	7	2	12	12	12	100.00%	3	0	7	0	7	0.08	0	0	0	0	0	0	0	0	0	197	0	0	La Hacienda	Bella Vista	Normal: 12
231180	0	0	2	23/06/2023	26/06/2023	02,13	62	2	51	51	51	100.00%	7	0	11	0	11	0.03	0	0	0	0	0	0	0	0	0	0	0	0	La Tablazón	Frontera Comalapa	Normal: 51
231181	0	2	0	22/06/2023	26/06/2023	02,13	69	2	34	34	34	100.00%	4	0	22	0	22	0.09	0	0	0	0	0	0	0	0	0	0	0	0	Cafetal Poncio Pilatos	Frontera Comalapa	Normal: 34
231182	0	1	0	22/06/2023	26/06/2023	02,13	57	1	38	38	38	100.00%	6	0	28	0	28	0.11	0	0	0	0	0	0	0	0	0	0	0	0	Camino Cangrejal A Portal	Frontera Comalapa	Normal: 38
231183	0	1	4	22/06/2023	26/06/2023	03,13	50	5	42	42	42	100.00%	4	0	10	0	10	0.03	0	0	0	0	0	0	0	0	0	0	0	0	Palo Gacho	Frontera Comalapa	Normal: 42
231184	0	3	1	23/06/2023	26/06/2023	01,13	6	4	51	51	51	100.00%	1	3	1	0	1	0	3	3	6	0	0	0	0	0	0	0	0	0	El Naranjo	Frontera Comalapa	Normal: 30, Intensivo: 21
231185	0	3	5	23/06/2023	26/06/2023	01,12	17	8	33	33	33	100.00%	10	1	52	0	52	0.24	1	1	2	0	0	0	0	0	0	0	0	0	Barrio Cueva del Arco	Bella Vista	Normal: 33
231186	0	1	1	23/06/2023	26/06/2023	02,11	4	2	38	38	38	100.00%	30	0	234	0	234	0.88	0	0	0	0	0	0	0	0	0	0	0	0	Cafetal De Nuevo Recuerdo	Amatenango de la Frontera	Normal: 37, Delimitación: 1
231187	0	0	1	22/06/2023	26/06/2023	-01,12	67	1	39	39	39	100.00%	31	0	400	0	400	1.47	0	0	0	0	0	0	0	0	0	0	0	0	Cafetal Ejido Cruz de Piedra	Siltepec	Normal: 28, Intensivo: 11
231188	0	3	0	21/06/2023	26/06/2023	01,09	25	3	25	25	6	24.00%	2	0	3	0	3	0.07	0	0	0	0	0	0	0	0	0	0	0	0	Nuevo Poblado	Mazapa De Madero	Normal: 9, Delimitación: 16
231189	0	0	1	19/06/2023	26/06/2023	00,13	99	1	29	29	29	100.00%	6	0	11	0	11	0.05	0	0	0	0	0	0	0	0	0	0	0	0	Cueva De Agua	Bella Vista	Normal: 26, Intensivo: 3
231190	0	1	1	22/06/2023	26/06/2023	00,12	57	2	26	26	26	100.00%	0	7	0	0	0	0	6	9	15	0	0	0	0	0	0	0	0	0	El Bado	Bella Vista	Normal: 25, Intensivo: 1
231191	0	0	1	22/06/2023	26/06/2023	01,13	18	1	47	47	47	100.00%	2	0	3	0	3	0.01	0	0	0	0	0	0	0	0	0	0	0	0	Rancho las Maravillas	Frontera Comalapa	Normal: 31, Delimitación: 4, Intensivo: 12
231192	0	1	0	22/06/2023	26/06/2023	00,13	56	1	32	32	31	96.88%	12	0	99	0	99	0.4	0	0	0	0	0	0	0	0	0	0	0	0	Rancho La Esperanza	Chicomuselo	Normal: 31, Intensivo: 1
231193	0	4	10	21/06/2023	26/06/2023	-02,12	82	14	21	21	21	100.00%	12	2	86	0	86	0.59	1	1	2	0	0	0	0	0	0	0	0	0	El Progreso	Honduras de la Sierra	Normal: 13, Intensivo: 8
231194	0	1	3	21/06/2023	26/06/2023	00,11	61	4	31	31	31	100.00%	17	1	161	0	161	0.74	0	1	1	0	0	0	0	0	0	0	0	0	Parcela De Madronal	Siltepec	Normal: 17, Intensivo: 14
231195	0	1	0	19/06/2023	26/06/2023	01,14	44	1	8	8	8	100.00%	0	0	0	0	0	0	0	0	0	0	0	0	0	0	0	0	0	0	Ejido Lajerio	Frontera Comalapa	Normal: 5, Intensivo: 3
231196	0	13	4	19/06/2023	26/06/2023	02,14	62	17	20	20	20	100.00%	1	0	1	0	1	0	0	0	0	0	0	0	0	0	0	88	0	5	Parcela De Nuevo Mazapa	Frontera Comalapa	Normal: 16, Delimitación: 4
231197	0	0	8	19/06/2023	26/06/2023	02,13	4	8	21	21	21	100.00%	6	0	7	0	7	0.05	0	0	0	0	0	0	0	0	0	0	0	0	Rancho Obispo	Frontera Comalapa	Normal: 21
231198	0	1	0	19/06/2023	26/06/2023	-03,14	37	1	16	16	15	93.75%	0	0	0	0	0	0	0	0	0	0	0	0	0	0	0	0	0	0	Parcela Del Ejido Unión Buena Vista	Chicomuselo	Normal: 16
231199	0	0	1	19/06/2023	26/06/2023	-03,14	28	1	14	14	13	92.86%	0	0	0	0	0	0	0	0	0	0	0	0	0	0	0	0	0	0	Parcela De La Unión	Chicomuselo	Normal: 14
231200	0	1	2	19/06/2023	26/06/2023	-03,14	38	3	18	18	17	94.44%	0	0	0	0	0	0	0	0	0	0	0	0	0	0	0	0	0	0	Parcela Del Ejido Unión Buena Vista	Chicomuselo	Normal: 18
231201	0	1	0	21/06/2023	26/06/2023	-01,11	29	1	71	71	43	60.56%	34	0	357	0	357	1.19	0	0	0	0	0	0	0	0	0	0	0	0	Cafetal Ejido Toquian Grande	Siltepec	Normal: 46, Intensivo: 25
231202	0	0	1	21/06/2023	26/06/2023	01,14	63	1	34	34	34	100.00%	2	5	2	0	2	0.01	25	5	30	0	0	0	0	0	0	0	0	0	Ejido Nueva Libertad	Frontera Comalapa	Normal: 16, Intensivo: 18
231203	0	1	2	23/06/2023	26/06/2023	01,13	79	3	51	51	51	100.00%	17	1	93	0	93	0.26	1	0	1	0	0	0	0	0	0	0	0	0	Tramo Carretero a Barrio Las Delicias	Frontera Comalapa	Normal: 51
231204	0	0	2	20/06/2023	26/06/2023	01,14	90	2	14	14	13	92.86%	2	0	8	0	8	0.09	0	0	0	0	0	0	0	0	0	0	0	0	Parcela Santa Inés	Chicomuselo	Normal: 14
231205	0	1	1	22/06/2023	26/06/2023	01,13	8	2	49	49	49	100.00%	1	1	1	0	1	0	2	0	2	0	0	0	0	0	0	0	0	0	Rancheria Las Maravillas	Frontera Comalapa	Normal: 33, Delimitación: 2, Intensivo: 14
231206	0	0	4	22/06/2023	26/06/2023	01,13	9	4	43	43	43	100.00%	1	1	1	0	1	0	2	0	2	0	0	0	0	0	0	0	0	0	Rancho El Sauce	Frontera Comalapa	Normal: 29, Delimitación: 5, Intensivo: 9
231207	0	0	1	22/06/2023	26/06/2023	01,13	16	1	45	45	45	100.00%	4	0	7	0	7	0.02	0	0	0	0	0	0	0	0	0	0	0	0	Tramo Carretero 24 de Febrero a Nueva Libertad	Frontera Comalapa	Normal: 29, Delimitación: 3, Intensivo: 13
231208	21	0	9	21/06/2023	22/06/2023	02,11	25	30	53	53	53	100.00%	43	2	630	0	630	1.7	3	3	6	0	0	0	0	0	0	0	0	0	Piedra Parada	Amatenango de la Frontera	Normal: 53
231209	0	1	0	26/06/2023	26/06/2023	-06,17	5	1	14	14	14	100.00%	1	0	1	0	1	0.01	0	0	0	0	0	0	0	0	0	0	0	0	Ejido Juan Sabines	La Concordia	Normal: 14
231210	0	0	1	26/06/2023	26/06/2023	-05,13	5	1	47	47	45	95.74%	33	1	1229	0	1229	3.84	1	0	1	0	0	0	0	0	0	92	0	0	Terreno Finca la Cruz	Ángel Albino Corzo	Normal: 40, Delimitación: 7
231211	0	2	1	26/06/2023	26/06/2023	-05,14	56	3	97	97	97	100.00%	83	4	1704	0	1704	2.54	2	4	6	0	0	0	0	0	0	0	0	12.5	Desvio el Porvenir a Finca Monte Grande	Ángel Albino Corzo	Normal: 64, Delimitación: 33
231212	0	1	0	26/06/2023	27/06/2023	00,09	47	1	117	117	111	94.87%	34	0	159	0	159	0.2	0	0	0	0	0	0	0	0	0	0	0	0	Las Cruces	Motozintla	Normal: 24, Delimitación: 53, Intensivo: 40
231214	0	4	1	26/06/2023	26/06/2023	01,18	62	5	6	6	6	100.00%	0	0	0	0	0	0	0	0	0	0	0	0	0	0	12	102	0	20	Ejido Velasco Suarez	Tzimol	Normal: 6
231215	0	0	1	26/06/2023	27/06/2023	05,18	7	1	35	35	35	100.00%	0	4	0	0	0	0	11	5	16	0	0	0	0	0	0	0	0	30	Cafetal del Ejido Porvenir Agrarista	La Independencia	Normal: 23, Delimitación: 12
231216	0	0	4	26/06/2023	27/06/2023	02,21	78	4	41	41	41	100.00%	1	0	1	0	1	0	0	0	0	9	0.912	0	1	0	25	0	0	10	Ejido Yasha	Las Margaritas	Normal: 21, Delimitación: 18, Intensivo: 2
231217	0	0	1	26/06/2023	27/06/2023	04,19	89	1	24	24	24	100.00%	0	2	0	0	0	0	2	1	3	0	0	0	0	0	0	25	0	5	Cafetal de Ejido El Triunfo	La Independencia	Normal: 14, Intensivo: 10
231218	0	1	0	26/06/2023	27/06/2023	-01,26	41	1	38	32	31	96.88%	14	3	133	0	133	0.61	2	1	3	8	0.196	0	1	0	0	0	0	60	Poblado Cruz Chilolja	San Juan Cancuc	Normal: 10, Delimitación: 18, Intensivo: 10
231219	0	0	2	26/06/2023	27/06/2023	03,18	92	2	52	52	52	100.00%	0	0	0	0	0	0	0	0	0	0	0	0	0	0	300.188	0	0	30	Colonia Pamala	La Trinitaria	Normal: 29, Delimitación: 14, Intensivo: 9
231220	0	26	31	26/06/2023	28/06/2023	01,25	27	57	58	58	58	100.00%	4	4	5	0	5	0.01	3	2	5	15	0.854	0	2	0	110	176	0	120	Parcela de Campo Virgen	Ocosingo	Normal: 19, Delimitación: 6, Intensivo: 33

Programa Operativo de Moscas
Actividades a Entradas de la Plaga 2023

Semana 37 (del 10 al 16 de septiembre de 2023)

Entradas	Especimenes			Fecha		Cuad.	km²	Total Detec.	Trampas						Captura						Total fértiles	Muestreo				Liberación terr. (mill.)	Kg. destruidos	Estaciones cebo	Spinosad mezcla (l)		Ubicación del brote		Tipo de trampeo
	L	H	M	Revisión/Colecta	Identificación				Inst.	Prog.	Rev.	%Rev.	CE	CF	EM	EH	Total Estériles	MTDe	FM	FH		núm.	kg.	Larvas de C.c.	Lug.				Aérea	Terr.	Lugar	Municipio	
231221	0	13	5	26/06/2023	28/06/2023	01,25	37	18	39	39	39	100.00%	1	3	2	0	2	0.01	2	2	4	1	0.024	0	1	0	42	86	0	0	Cafetal de Campo Virgen	Ocosingo	Normal: 14, Delimitación: 6, Intensivo: 19
231222	0	0	59	26/06/2023	28/06/2023	01,25	28	59	70	70	70	100.00%	4	3	5	0	5	0.01	2	2	4	0	0	0	0	0	45	230	0	105	Cafetal de Campo Virgen	Ocosingo	Normal: 25, Delimitación: 6, Intensivo: 39
231223	0	1	2	27/06/2023	28/06/2023	01,09	30	3	83	83	83	100.00%	18	2	34	0	34	0.06	3	1	4	0	0	0	0	0	0	0	0	0	Calzada Las Canoas	Motozintla	Normal: 30, Delimitación: 43, Intensivo: 10
231224	0	0	2	27/06/2023	27/06/2023	00,09	53	2	111	111	106	95.50%	47	1	495	0	495	0.64	1	0	1	0	0	0	0	0	0	0	0	0	Obregon	Motozintla	Normal: 67, Delimitación: 8, Intensivo: 36
231225	0	0	1	26/06/2023	27/06/2023	00,09	6	1	39	39	39	100.00%	13	1	30	0	30	0.11	2	1	3	0	0	0	0	0	0	0	0	0	Los Laureles II	Motozintla	Normal: 15, Delimitación: 21, Intensivo: 3
231226	0	6	0	26/06/2023	27/06/2023	00,09	26	6	96	96	96	100.00%	31	1	173	0	173	0.25	2	1	3	0	0	0	0	0	0	0	0	0	Barrio El Rodeo	Motozintla	Normal: 29, Delimitación: 50, Intensivo: 17
231227	0	2	1	27/06/2023	28/06/2023	17,23	68	3	3	3	3	100.00%	0	0	0	0	0	0	0	0	0	4	0.788	0	1	0	0	0	0	50	Ejido Benemérito 1ra. Sección	Benemérito de las Américas	Normal: 3
231228	0	1	1	26/06/2023	28/06/2023	08,18	75	2	0	0	0	0%	0	0			0	0			0	0	0	0	0	0	0	17	0	0	Rancho el Diamante	La Trinitaria	
231229	0	1	2	27/06/2023	28/06/2023	08,18	54	3	0	0	0	0%	0	0			0	0			0	0	0	0	0	0	0	0	0	5	Cafetal de Ranchería Egipto	La Trinitaria	
231230	0	0	2	27/06/2023	28/06/2023	03,18	75	2	13	13	13	100.00%	0	1	0	0	0	0	1	0	1	0	0	0	0	0	30	0	0	10	Nuevo Saltillo	La Trinitaria	Normal: 13
231231	0	0	2	27/06/2023	28/06/2023	02,16	55	2	8	8	8	100.00%	3	0	6	0	6	0.11	0	0	0	0	0	0	0	0	0	23	0	0	Boqueron	La Trinitaria	Normal: 8
231232	0	1	1	27/06/2023	28/06/2023	02,20	37	2	37	37	37	100.00%	2	0	6	0	6	0.02	0	0	0	2	0.224	0	1	0	21	36	0	0	Villahermosa Yaluma	Comitán de Dominguez	Normal: 25, Delimitación: 12
231233	0	0	3	27/06/2023	28/06/2023	-01,18	63	3	6	6	5	83.33%	0	0	0	0	0	0	0	0	0	0	0	0	0	0	0	0	0	0	TC a Santuario 2	Socoltenango	Normal: 6
231234	0	8	10	27/06/2023	28/06/2023	02,18	81	18	14	14	14	100.00%	0	3	0	0	0	0	3	2	5	0	0	0	0	0	80	47	0	0	Santa Rita	Comitán de Dominguez	Normal: 7, Intensivo: 7
231235	0	12	20	26/06/2023	28/06/2023	06,20	85	32	21	21	21	100.00%	0	0	0	0	0	0	0	0	0	0	0	0	0	0	0	0	0	10	Cafetal del Ejido Viejo Montecristo	Las Margaritas	Normal: 12, Intensivo: 9
231236	0	0	3	26/06/2023	28/06/2023	08,20	38	3	38	38	37	97.37%	0	1	0	0	0	0	2	0	2	0	0	0	0	0	0	0	0	5	Cafetal de Guadalupe Tepeyac	Las Margaritas	Normal: 12, Delimitación: 3, Intensivo: 23
231237	0	3	2	27/06/2023	28/06/2023	05,18	23	5	51	51	51	100.00%	0	6	0	0	0	0	5	2	7	0	0	0	0	0	70	71	0	20	Ejido El Porvenir Agrarista	La Trinitaria	Normal: 30, Delimitación: 7, Intensivo: 14
231238	0	5	2	27/06/2023	28/06/2023	06,18	70	7	28	28	28	100.00%	0	3	0	0	0	0	2	2	4	1	0.048	0	1	0	0	0	0	0	Parecela de Miguel Hidalgo	La Trinitaria	Normal: 19, Intensivo: 9
231239	0	1	0	26/06/2023	28/06/2023	03,15	58	1	36	36	35	97.22%	0	0	0	0	0	0	0	0	0	0	0	0	0	0	0	30	0	5	Nuevo Villa Flores	La Trinitaria	Normal: 23, Delimitación: 6, Intensivo: 7
231240	0	0	2	26/06/2023	28/06/2023	03,15	66	2	46	46	35	76.09%	0	0	0	0	0	0	0	0	0	0	0	0	0	0	0	0	0	5	T C A Ejido Flor De Mayo	La Trinitaria	Normal: 28, Delimitación: 1, Intensivo: 17
231241	0	0	1	28/06/2023	28/06/2023	02,19	43	1	97	97	97	100.00%	1	1	1	0	1	0	0	1	1	0	0	0	0	0	0	0	0	5	Colonia Belisario Dominguez	Comitán de Dominguez	Normal: 58, Delimitación: 1, Intensivo: 38
231242	4	1	0	28/06/2023	28/06/2023	06,21	87	5	21	21	21	100.00%	0	0	0	0	0	0	0	0	0	0	0	0	0	0	0	11	0	5	Ejido La Conquista	Las Margaritas	Normal: 14, Delimitación: 5, Intensivo: 2
231243	0	1	2	27/06/2023	27/06/2023	-04,18	72	3	21	21	21	100.00%	0	0	0	0	0	0	0	0	0	0	0	0	0	0	0	0	0	20	Barrio Santa Lucia	La Concordia	Normal: 19, Intensivo: 2
231244	0	2	0	27/06/2023	28/06/2023	-02,12	42	2	18	18	18	100.00%	1	0	1	0	1	0.01	0	0	0	0	0	0	0	0	0	0	0	40	Cafetales Pacayal	Honduras de la Sierra	Normal: 17, Intensivo: 1
231245	4	4	2	27/06/2023	28/06/2023	-04,14	66	10	45	45	37	82.22%	31	0	934	0	934	3.61	0	0	0	0	0	0	0	0	1	129	0	30	Vereda Ejido Pajal a el Gritadero	Ángel Albino Corzo	Normal: 37, Delimitación: 3, Intensivo: 5
231246	5	0	1	28/06/2023	28/06/2023	-06,14	29	6	46	46	46	100.00%	36	4	806	0	806	2.5	3	3	6	0	0	0	0	0	0	94	0	0	Carretera el Pacayal del Ejido Queretaro	La Concordia	Normal: 32, Delimitación: 14
231247	0	0	1	28/06/2023	28/06/2023	-05,15	85	1	36	36	36	100.00%	30	1	393	0	393	1.56	1	0	1	0	0	0	0	0	3	0	0	0	Ejido Queretaro	Ángel Albino Corzo	Normal: 15, Delimitación: 21
231248	0	1	3	27/06/2023	27/06/2023	-05,13	15	4	30	30	28	93.33%	15	0	265	0	265	1.32	0	0	0	0	0	0	0	0	23	45	0	25	Cafetal Pante Arenal	Ángel Albino Corzo	Normal: 30
231249	0	3	5	26/06/2023	28/06/2023	01,26	18	8	52	52	52	100.00%	14	1	20	0	20	0.05	1	0	1	0	0	0	0	0	40	0	0	30	Cafetal de la Ranchería San Pedro Jomalchen	Ocosingo	Normal: 24, Intensivo: 28
231250	0	10	19	26/06/2023	28/06/2023	01,26	49	29	55	55	55	100.00%	10	0	16	0	16	0.04	0	0	0	3	0.116	0	1	0	115	0	0	60	Cafetal De Congregacion Virginia	Ocosingo	Normal: 22, Intensivo: 33
231251	0	1	1	27/06/2023	28/06/2023	-03,14	61	2	45	45	45	100.00%	33	6	477	0	477	1.51	7	1	8	0	0	0	0	0	0.5	64	0	0	Parcela de la Paz	Ángel Albino Corzo	Normal: 33, Delimitación: 11, Intensivo: 1
231252	0	1	1	27/06/2023	28/06/2023	01,26	93	2	90	90	89	98.89%	10	6	10	0	10	0.02	5	2	7	0	0	0	0	0	0	0	0	0	Ejido Jolpakute	Ocosingo	Normal: 32, Delimitación: 4, Intensivo: 54
231253	0	0	1	27/06/2023	28/06/2023	03,24	1	1	85	85	84	98.82%	44	0	142	0	142	0.25	0	0	0	0	0	0	0	0	0	0	0	30	Barrio el Campo	Altamirano	Normal: 32, Intensivo: 53
231254	0	0	1	27/06/2023	28/06/2023	02,26	24	1	84	84	84	100.00%	68	0	453	0	453	0.77	0	0	0	0	0	0	0	0	0	0	0	0	Rancheria Santa Cruz	Ocosingo	Normal: 32, Intensivo: 52
231255	0	0	2	26/06/2023	28/06/2023	01,25	12	2	43	43	39	90.70%	6	1	6	0	6	0.02	1	0	1	0	0	0	0	0	0	0	0	30	Ejido Abasolo Barrio el Centro	Ocosingo	Normal: 21, Intensivo: 22
231256	0	0	1	26/06/2023	28/06/2023	00,26	48	1	1	1	1	100.00%	0	0	0	0	0	0	0	0	0	8	0.212	0	1	0	0	0	0	70	Rancheria el Rosario	Ocosingo	Normal: 1
231257	0	2	4	27/06/2023	28/06/2023	00,26	98	6	32	32	32	100.00%	6	5	249	0	249	1.11	2	3	5	0	0	0	0	0	0	0	0	0	Centro Corralito	Oxchuc	Normal: 19, Intensivo: 13
231258	0	0	1	27/06/2023	28/06/2023	02,25	0	1	55	55	55	100.00%	5	2	6	0	6	0.02	2	2	4	0	0	0	0	0	0	0	0	0	Cafetal de Cuxulja	Ocosingo	Normal: 21, Delimitación: 6, Intensivo: 28
231259	1	0	0	28/06/2023	28/06/2023	-05,13	40	1	28	28	28	100.00%	5	0	18	0	18	0.09	0	0	0	2	0.144	0	1	0	5	0	0	0	Cafetal el Corchal	Ángel Albino Corzo	Normal: 28
231260	0	1	0	28/06/2023	28/06/2023	00,09	70	1	78	78	78	100.00%	42	0	634	0	634	1.14	0	0	0	0	0	0	0	0	0	0	0	0	Ampliacion Villahermosa	Motozintla	Normal: 66, Delimitación: 5, Intensivo: 7
231261	0	1	0	27/06/2023	28/06/2023	00,09	80	1	72	72	72	100.00%	37	0	407	0	407	0.8	0	0	0	0	0	0	0	0	0	0	0	0	Ejido Villahermosa	Motozintla	Normal: 62, Delimitación: 3, Intensivo: 7
231262	0	2	7	27/06/2023	28/06/2023	-01,08	0	9	104	104	104	100.00%	54	5	443	2	445	0.61	6	1	7	0	0	0	0	0	0	79	0	100	Terreno Platanillo	Motozintla	Normal: 66, Intensivo: 38
231263	0	0	2	27/06/2023	28/06/2023	03,15	89	2	46	46	23	50.00%	0	0	0	0	0	0	0	0	0	0	0	0	0	0	0	19	0	5	Nueva Revolución	Frontera Comalapa	Normal: 19, Delimitación: 14, Intensivo: 13
231264	0	1	0	26/06/2023	28/06/2023	02,15	34	1	26	26	26	100.00%	1	0	1	0	1	0.01	0	0	0	0	0	0	0	0	16	30	0	5	Ejido Los Laureles	Frontera Comalapa	Normal: 18, Intensivo: 8
231265	0	4	5	26/06/2023	27/06/2023	-03,12	13	9	56	56	56	100.00%	45	4	1403	0	1403	3.58	3	1	4	1	0.178	0	1	0	42	0	0	30	Finca Flor de Mayo	Ángel Albino Corzo	Normal: 34, Delimitación: 22
231266	0	0	18	28/06/2023	29/06/2023	07,18	42	18	34	34	34	100.00%	0	5	0	0	0	0	25	6	31	0	0	0	0	0	11	0	0	5	Cafetal de San Antonio Buena Vista	La Independencia	Normal: 23, Intensivo: 11
231267	0	0	1	29/06/2023	29/06/2023	-01,09	87	1	63	63	63	100.00%	40	0	589	0	589	1.33	0	0	0	0	0	0	0	0	0	0	0	0	San Jeronimo	Motozintla	Normal: 54, Delimitación: 1, Intensivo: 8
231268	0	0	1	28/06/2023	29/06/2023	05,16	5	1	6	6	6	100.00%	0	0	0	0	0	0	0	0	0	0	0	0	0	0	0	0	0	0	Ejido Vicente Guerrero	La Trinitaria	Normal: 6
231269	0	1	0	28/06/2023	29/06/2023	05,18	14	1	63	63	63	100.00%	0	3	0	0	0	0	2	1	3	0	0	0	0	0	0	0	0	30	Cafetal del Ejido el Porvenir Agrarista	La Independencia	Normal: 39, Delimitación: 11, Intensivo: 13
231270	0	3	2	26/06/2023	28/06/2023	02,11	7	5	45	45	45	100.00%	44	4	878	0	878	2.79	3	2	5	0	0	0	0	0	0	0	0	0	Cafetal de 20 de Noviembre	Amatenango de la Frontera	Normal: 44, Delimitación: 1
231271	0	1	0	26/06/2023	28/06/2023	02,14	61	1	25	25	25	100.00%	1	0	1	0	1	0	0	0	0	0	0	0	0	0	0	0	0	0	Ejido Nuevo Mazapa	Frontera Comalapa	Normal: 20, Delimitación: 4, Intensivo: 1
231272	0	1	16	26/06/2023	28/06/2023	02,14	52	17	10	10	10	100.00%	1	0	1	0	1	0.01	0	0	0	0	0	0	0	0	2	76	0	0	Ejido Nuevo Mazapa	Frontera Comalapa	Normal: 10
231273	0	2	8	27/06/2023	28/06/2023	03,12	5	10	53	53	53	100.00%	28	0	244	0	244	0.66	0	0	0	0	0	0	0	0	0	100	0	0	Parcela Potrerillo	Frontera Comalapa	Normal: 53
231274	0	3	2	28/06/2023	29/06/2023	-05,14	43	5	70	70	70	100.00%	54	6	971	0	971	1.94	4	5	9	0	0	0	0	0	0	0	0	0	Cafetal	Ángel Albino Corzo	Normal: 50, Delimitación: 20
231275	0	0	3	26/06/2023	28/06/2023	03,12	12	3	42	42	42	100.00%	26	2	216	0	216	0.73	4	0	4	0	0	0	0	0	0	99	0	0	Parcela De Barrio San Jerónimo	Amatenango de la Frontera	Normal: 42
231276	0	1	3	26/06/2023	28/06/2023	02,13	31	4	30	30	30	100.00%	6	1	9	0	9	0.04	1	0	1	0	0	0	0	0	0	38	0	65	Barrio la Puerta	Frontera Comalapa	Normal: 29, Delimitación: 1

Programa Operativo de Moscas
Actividades a Entradas de la Plaga 2023

Semana 37 (del 10 al 16 de septiembre de 2023)

Entradas	Especimenes			Fecha		Cuad.	km²	Total Detec.	Trampas						Captura						Total fértiles	Muestreo				Liberación terr. (mill.)	Kg. destruidos	Estaciones cebo	Spinosad mezcla (l)		Ubicación del brote		Tipo de trampeo
	L	H	M	Revisión/Colecta	Identificación				Inst.	Prog.	Rev.	%Rev.	CE	CF	EM	EH	Total Estériles	MTDe	FM	FH		núm.	kg.	Larvas de C.c.	Lug.				Aérea	Terr.	Lugar	Municipio	
231277	0	1	5	26/06/2023	28/06/2023	03,12	46	6	37	37	37	100.00%	22	2	109	0	109	0.42	2	1	3	0	0	0	0	0	0	0	0	0	Nueva Providencia	Amatenango de la Frontera	Normal: 37
231278	0	2	2	27/06/2023	28/06/2023	03,13	54	4	28	28	28	100.00%	2	0	3	0	3	0.01	0	0	0	0	0	0	0	0	0	0	0	10	Paso Hondo	Frontera Comalapa	Normal: 28
231279	0	3	0	27/06/2023	28/06/2023	03,13	66	3	30	30	30	100.00%	7	0	9	0	9	0.04	0	0	0	0	0	0	0	0	0	0	0	0	Paso Hondo	Frontera Comalapa	Normal: 30
231280	0	1	1	27/06/2023	29/06/2023	-03,12	43	2	32	32	32	100.00%	23	2	695	0	695	3.1	2	0	2	0	0	0	0	0	0	0	0	40	Tramo Carretero a Barrio Matazano	Capitán Luis Ángel Vidal	Normal: 19, Delimitación: 13
231281	0	0	2	26/06/2023	29/06/2023	-03,17	64	2	90	90	90	100.00%	0	0	0	0	0	0	0	0	0	0	0	0	0	0	0	0	0	0	Tramo Carretero a Ejido Ignacio Zaragoza	La Concordia	Normal: 20, Delimitación: 21, Intensivo: 49
231282	0	0	1	27/06/2023	29/06/2023	-04,12	97	1	13	13	13	100.00%	0	0	0	0	0	0	0	0	0	0	0	0	0	0	0	0	0	0	Tramo Carretero a Barrio Agua Tibia	Capitán Luis Ángel Vidal	Normal: 13
231283	0	0	4	28/06/2023	29/06/2023	-03,13	97	4	30	30	29	96.67%	22	1	403	0	403	1.99	0	2	2	0	0	0	0	0	8	73	0	50	4 Caminos 2	Ángel Albino Corzo	Normal: 26, Delimitación: 4
231284	0	1	2	28/06/2023	29/06/2023	-05,14	26	3	46	46	45	97.83%	36	2	615	0	615	1.97	1	2	3	0	0	0	0	0	0	146	0	0	Ejido Nueva Palestina	Ángel Albino Corzo	Normal: 37, Delimitación: 9
231285	0	3	0	28/06/2023	29/06/2023	00,25	9	3	39	39	37	94.87%	7	5	250	0	250	0.95	2	3	5	0	0	0	0	0	0	0	0	0	Centro Corralito	Oxchuc	Normal: 25, Intensivo: 14
231286	0	1	9	27/06/2023	28/06/2023	03,12	43	10	61	61	61	100.00%	43	8	229	0	229	0.54	11	2	13	0	0	0	0	0	0	0	0	0	Barrio Villa Hidalgo	Amatenango de la Frontera	Normal: 61
231287	0	1	0	26/06/2023	28/06/2023	00,13	87	1	25	25	25	100.00%	5	0	9	0	9	0.05	0	0	0	0	0	0	0	0	0	0	0	0	La Garnacha	Bella Vista	Normal: 24, Intensivo: 1
231288	0	1	0	26/06/2023	28/06/2023	01,11	27	1	22	22	22	100.00%	1	0	9	0	9	0.06	0	0	0	0	0	0	0	0	0	0	0	0	Barrio La Hacienda	Bejucal De Ocampo	Normal: 22
231289	0	1	0	26/06/2023	29/06/2023	02,12	14	1	45	45	45	100.00%	21	1	205	0	205	0.65	0	1	1	0	0	0	0	0	0	0	0	0	Parcela De Huixnayal	Frontera Comalapa	Normal: 45
231290	0	4	5	26/06/2023	29/06/2023	07,18	64	9	28	28	28	100.00%	0	4	0	0	0	0	24	5	29	0	0	0	0	0	0	0	0	5	Cafetales De San Antonio Buena vista	La Independencia	Normal: 18, Intensivo: 10
231291	0	1	2	26/06/2023	29/06/2023	00,27	53	3	42	42	42	100.00%	13	0	35	0	35	0.12	0	0	0	0	0	0	0	0	0	75	0	0	Localidad Aurora Buena Vista	Ocosingo	Normal: 20, Intensivo: 22
231292	0	1	0	28/06/2023	29/06/2023	01,26	85	1	75	75	75	100.00%	6	8	6	0	6	0.01	10	3	13	0	0	0	0	0	0	242	0	0	Poblado San Diego	Ocosingo	Normal: 27, Delimitación: 4, Intensivo: 44
231293	0	10	14	28/06/2023	29/06/2023	-04,12	25	24	37	37	35	94.59%	21	2	231	0	231	0.94	1	1	2	0	0	0	0	0	0	84	0	0	Terreno Ranchería Palenque I	Montecristo de Guerrero	Normal: 24, Delimitación: 13
231294	0	1	0	29/06/2023	29/06/2023	-07,15	86	1	12	12	10	83.33%	0	1	0	0	0	0	0	1	1	0	0	0	0	0	0	55	0	0	Rancho Cruz Blanca	La Concordia	Normal: 12
231295	0	1	2	28/06/2023	29/06/2023	-04,13	94	3	44	44	44	100.00%	31	1	440	0	440	1.43	0	1	1	0	0	0	0	0	0	100	0	0	Camino a Vista Alegre	Montecristo de Guerrero	Normal: 35, Delimitación: 9
231296	0	1	3	28/06/2023	29/06/2023	-06,14	59	4	62	62	60	96.77%	51	4	1458	0	1458	3.47	3	3	6	0	0	0	0	0	2	0	0	50	Ejido Salvador Urbina	La Concordia	Normal: 36, Delimitación: 25, Intensivo: 1
231297	0	3	1	26/06/2023	29/06/2023	07,18	63	4	29	29	29	100.00%	0	4	0	0	0	0	24	5	29	0	0	0	0	0	0.038	24	0	5	Cafetales de San Antonio Buena Vista	La Independencia	Normal: 19, Intensivo: 10
231298	5	1	2	30/06/2023	30/06/2023	-02,09	66	8	68	68	67	98.53%	23	0	466	0	466	1	0	0	0	3	0.136	0	1	0	0	0	0	50	Ejido Santa Isabel	Escuintla	Normal: 62, Intensivo: 6
231299	0	0	1	26/06/2023	29/06/2023	03,12	4	1	46	46	46	100.00%	21	0	169	0	169	0.52	0	0	0	0	0	0	0	0	0	0	0	0	Cafetal De Potrerillo	Frontera Comalapa	Normal: 46
231300	0	0	4	29/06/2023	29/06/2023	15,18	24	4	16	16	16	100.00%	0	0	0	0	0	0	0	0	0	0	0	0	0	0	0	0	0	0	Ejido Playon de la Gloria	Marqués de Comillas	Normal: 8, Delimitación: 4, Intensivo: 4
231301	0	1	0	28/06/2023	29/06/2023	00,07	44	1	107	107	107	100.00%	5	0	5	0	5	0.01	0	0	0	0	0	0	0	0	0	0	0	200	Finca Génova	Tapachula	Normal: 59, Intensivo: 48
231303	0	1	4	29/06/2023	30/06/2023	-03,12	12	5	62	62	62	100.00%	51	4	1471	0	1471	3.39	3	1	4	0	0	0	0	0	0	68	0	25	Tramo Carretero al Ceñido	Ángel Albino Corzo	Normal: 40, Delimitación: 22
231304	0	3	6	29/06/2023	30/06/2023	-03,12	23	9	53	53	53	100.00%	42	4	1379	0	1379	3.72	3	1	4	1	0.234	0	1	0	0	67	0	50	Tramo Carretero a Ranchería Ojo de Agua	Ángel Albino Corzo	Normal: 31, Delimitación: 22
231305	0	0	4	28/06/2023	30/06/2023	-02,12	24	4	31	31	31	100.00%	4	0	9	0	9	0.04	0	0	0	0	0	0	0	0	0	55	0	0	El Platanillo	Honduras de la Sierra	Normal: 30, Intensivo: 1
231308	0	1	0	29/06/2023	30/06/2023	-04,13	52	1	75	75	73	97.33%	56	1	1121	0	1121	2.19	0	1	1	0	0	0	0	0	0	0	0	0	Rancho los Nogales	Montecristo de Guerrero	Normal: 38, Delimitación: 37
231309	0	28	23	29/06/2023	30/06/2023	-03,14	81	51	53	53	53	100.00%	43	6	922	0	922	2.49	7	1	8	1	0.039	5	1	0	0	0	0	0	Cafetal Finca la Victoria	Ángel Albino Corzo	Normal: 39, Delimitación: 14
231310	0	1	0	29/06/2023	30/06/2023	07,25	68	1	6	6	6	100.00%	0	0	0	0	0	0	0	0	0	0	0	0	0	0	0	0	0	0	Tramo Carretero a las Tazas	Ocosingo	Normal: 6
231311	14	1	0	29/06/2023	30/06/2023	-05,10	2	15	25	25	25	100.00%	15	0	110	0	110	0.63	0	0	0	15	1.165	0	2	0	0	199	0	0	Ejido Nueva Costa Rica	Mapastepec	Normal: 17, Delimitación: 8
231312	0	0	1	28/06/2023	30/06/2023	-03,09	89	1	54	54	54	100.00%	8	0	16	0	16	0.04	0	0	0	2	0.152	0	1	0	0	0	0	83.3	Ranchería Los Angeles	Villa Comaltitlán	Normal: 50, Intensivo: 4
231313	1	1	1	29/06/2023	30/06/2023	-02,09	0	3	52	52	50	96.15%	2	0	2	0	2	0.01	0	0	0	0	0	0	0	0	0	0	0	0	Jalapa	Escuintla	Normal: 52
231314	3	0	1	30/06/2023	30/06/2023	03,26	71	4	75	75	75	100.00%	41	1	431	1	432	0.82	1	0	1	1	0.028	0	1	0	0	0	0	0	Santa María Las Flores	Ocosingo	Normal: 23, Delimitación: 6, Intensivo: 46
231315	0	1	2	29/06/2023	30/06/2023	06,18	69	3	16	16	16	100.00%	0	0	0	0	0	0	0	0	0	0	0	0	0	0	0	0	0	0	San Nicolás	La Trinitaria	Normal: 13, Intensivo: 3
231316	0	4	2	29/06/2023	30/06/2023	06,19	41	6	25	8	8	100.00%	0	4	0	0	0	0	10	8	18	0	0	0	0	0	0	0	0	0	Santa Elena	Las Margaritas	Normal: 6, Delimitación: 17, Intensivo: 2
231317	0	23	28	29/06/2023	30/06/2023	06,19	31	51	28	8	8	100.00%	0	4	0	0	0	0	10	8	18	1	0.176	0	1	0	0	0	0	0	Santa Elena	Las Margaritas	Normal: 6, Delimitación: 20, Intensivo: 2
231318	0	1	0	29/06/2023	30/06/2023	04,17	64	1	17	17	17	100.00%	0	1	0	0	0	0	2	0	2	0	0	0	0	0	0	0	0	0	Tramo Carretero a Angel Alvino Corzo	La Trinitaria	Normal: 13, Delimitación: 3, Intensivo: 1
231319	0	1	1	29/06/2023	30/06/2023	05,17	74	2	13	13	13	100.00%	0	0	0	0	0	0	0	0	0	0	0	0	0	0	0	0	0	0	Tramo Carretero Angel Albino Corzo a Jose María Morelos	La Trinitaria	Normal: 12, Intensivo: 1
231320	0	9	11	29/06/2023	30/06/2023	05,17	64	20	12	12	12	100.00%	0	0	0	0	0	0	0	0	0	0	0	0	0	0	0	20	0	0	Ejido Morelos	La Trinitaria	Normal: 10, Delimitación: 1, Intensivo: 1
231321	0	0	1	29/06/2023	30/06/2023	07,21	61	1	83	83	74	89.16%	0	7	0	0	0	0	8	7	15	0	0	0	0	0	0	0	0	0	Cafetal de Vicente Guerrero	Las Margaritas	Normal: 37, Delimitación: 27, Intensivo: 19
231322	0	1	0	27/06/2023	30/06/2023	04,17	80	1	34	34	34	100.00%	0	1	0	0	0	0	2	0	2	0	0	0	0	0	36	0	0	15	Ejido Flores Magón	La Trinitaria	Normal: 25, Delimitación: 7, Intensivo: 2
231323	0	2	12	28/06/2023	30/06/2023	07,21	83	14	54	54	44	81.48%	0	3	0	0	0	0	2	1	3	0	0	0	0	0	0	0	0	0	Cafetal de Vicente Guerrero	Las Margaritas	Normal: 23, Delimitación: 17, Intensivo: 14
231324	8	1	1	22/06/2023	30/06/2023	01,17	92	10	8	8	8	100.00%	0	0	0	0	0	0	0	0	0	5	0.588	0	1	0	28	47	0	30	Felipe Angeles	Tzimol	Normal: 7, Intensivo: 1
231325	0	0	10	27/06/2023	29/06/2023	03,12	18	10	29	29	28	96.55%	17	0	166	0	166	0.85	0	0	0	0	0	0	0	0	0	0	0	0	Cafetal De Las Champas	Frontera Comalapa	Normal: 29
231326	0	2	3	26/06/2023	29/06/2023	03,12	32	5	59	59	59	100.00%	46	7	398	0	398	0.96	10	1	11	0	0	0	0	0	0	0	0	0	Parcela Villa Hidalgo	Amatenango de la Frontera	Normal: 59
231327	0	0	1	26/06/2023	29/06/2023	-02,11	35	1	24	24	24	100.00%	5	0	25	0	25	0.15	0	0	0	0	0	0	0	0	0	0	0	0	Barrio El Manguito	Honduras de la Sierra	Normal: 24
231328	0	0	1	27/06/2023	29/06/2023	01,11	54	1	13	13	13	100.00%	0	0	0	0	0	0	0	0	0	0	0	0	0	0	0	0	0	0	Barrio Toquin	La Grandeza	Normal: 13
231329	0	0	1	26/06/2023	29/06/2023	02,12	23	1	53	53	53	100.00%	29	1	369	0	369	0.99	0	1	1	0	0	0	0	0	0	0	0	0	Barrio Granadillal Guanajuato	Amatenango de la Frontera	Normal: 53
231330	0	1	7	26/06/2023	29/06/2023	02,12	33	8	49	49	49	100.00%	28	0	482	0	482	1.41	0	0	0	0	0	0	0	0	0	0	0	0	Granadillal Guanajuato	Amatenango de la Frontera	Normal: 49
231331	10	3	2	28/06/2023	29/06/2023	00,13	94	15	51	51	51	100.00%	34	0	563	2	565	1.37	0	0	0	2	0.04	10	1	0	0	0	0	15	Cafetal De Nuevo Pacayal	Bella Vista	Normal: 35, Intensivo: 16
231332	0	1	1	29/06/2023	29/06/2023	02,13	61	2	56	56	56	100.00%	10	1	16	0	16	0.04	1	0	1	0	0	0	0	0	0	0	0	0	Familia Vázquez	Frontera Comalapa	Normal: 56
231333	0	0	1	26/06/2023	30/06/2023	-02,12	67	1	21	21	21	100.00%	15	0	120	0	120	0.82	0	0	0	0	0	0	0	0	0	0	0	0	Barrio Campo Aéreo	Honduras de la Sierra	Normal: 12, Intensivo: 9
231334	0	0	2	28/06/2023	29/06/2023	03,12	26	2	53	53	53	100.00%	34	0	273	0	273	0.74	0	0	0	0	0	0	0	0	0	110	0	0	Cafetal De Barrio Nuevo	Amatenango de la Frontera	Normal: 53
231335	0	3	2	28/06/2023	29/06/2023	01,12	71	5	44	44	44	100.00%	0	5	0	0	0	0	5	5	10	0	0	0	0	0	0	0	0	0	Cafetal De Bella Vista	Bella Vista	Normal: 40, Intensivo: 4

Programa Operativo de Moscas
Actividades a Entradas de la Plaga 2023

Semana 37 (del 10 al 16 de septiembre de 2023)

Entradas	Especimenes			Fecha		Cuad.	km²	Total Detec.	Trampas						Captura						Total fértiles	Muestreo				Liberación terr. (mill.)	Kg. destruidos	Estaciones cebo	Spinosad mezcla (l)		Ubicación del brote		Tipo de trampeo
	L	H	M	Revisión/Colecta	Identificación				Inst.	Prog.	Rev.	%Rev.	CE	CF	EM	EH	Total Estériles	MTDe	FM	FH		núm.	kg.	Larvas de C.c.	Lug.				Aérea	Terr.	Lugar	Municipio	
231336	0	0	3	27/06/2023	29/06/2023	03,12	16	3	57	57	56	98.25%	31	0	252	0	252	0.64	0	0	0	0	0	0	0	0	0	0	0	0	Cafetal Barrio Cerro Cañón	Amatenango de la Frontera	Normal: 57
231337	0	1	1	26/06/2023	29/06/2023	-01,11	83	2	40	40	40	100.00%	20	0	101	0	101	0.36	0	0	0	0	0	0	0	0	0	0	0	10	Barrio Cipresal	Siltepec	Normal: 35, Intensivo: 5
231338	0	3	0	26/06/2023	29/06/2023	-01,11	75	3	35	35	35	100.00%	15	0	81	0	81	0.33	0	0	0	0	0	0	0	0	0	0	0	0	Cafetal Barrio Getsemaní	Siltepec	Normal: 31, Intensivo: 4
231339	0	0	1	27/06/2023	29/06/2023	-01,11	41	1	27	27	27	100.00%	17	0	222	0	222	1.17	0	0	0	1	0.232	0	1	0	0	0	0	10	Cafetal De Benito Juárez	Honduras de la Sierra	Normal: 22, Intensivo: 5
231340	0	0	1	30/06/2023	30/06/2023	-05,14	19	1	20	20	12	60.00%	10	0	115	0	115	1.37	0	0	0	0	0	0	0	0	0	0	0	0	Ejido Guadalupe Victoria Yerba Santa	Ángel Albino Corzo	Normal: 17, Delimitación: 3
231341	0	1	0	29/06/2023	30/06/2023	-03,13	14	1	83	83	82	98.80%	58	1	948	0	948	1.65	1	0	1	0	0	0	0	0	5	64	0	25	Terreno Rancho Bonito	Montecristo de Guerrero	Normal: 57, Delimitación: 26
231342	0	1	1	30/06/2023	30/06/2023	-04,14	0	2	12	12	2	16.67%	2	0	39	0	39	2.79	0	0	0	0	0	0	0	0	0	72	0	0	Ejido Guadalupe Victoria	Ángel Albino Corzo	Normal: 10, Delimitación: 1, Intensivo: 1
231343	0	1	2	30/06/2023	30/06/2023	-04,14	3	3	14	14	1	7.14%	0	0	0	0	0	0	0	0	0	0	0	0	0	0	2	246	0	30	Ejido Francisco I Madero	Ángel Albino Corzo	Normal: 9, Intensivo: 5
231344	0	0	1	30/06/2023	30/06/2023	-04,14	46	1	25	25	17	68.00%	13	0	173	0	173	1.45	0	0	0	0	0	0	0	0	4	67	0	30	Ejido Chiquinilal	Ángel Albino Corzo	Normal: 20, Intensivo: 5
231345	0	1	2	29/06/2023	30/06/2023	-02,13	92	3	20	20	20	100.00%	7	0	12	0	12	0.09	0	0	0	0	0	0	0	0	0	0	0	30	Cafetal el Platanillo	Ángel Albino Corzo	Normal: 19, Delimitación: 1
231346	0	0	1	30/06/2023	30/06/2023	-01,27	22	1	10	10	10	100.00%	1	0	3	0	3	0.04	0	0	0	1	0.046	0	1	0	0	0	0	0	Chankolom	San Juan Cancuc	Normal: 10
231348	0	1	1	26/06/2023	01/07/2023	02,12	4	2	42	42	42	100.00%	18	1	174	0	174	0.59	0	1	1	0	0	0	0	0	0	0	0	0	Parcela De Huixnayal	Frontera Comalapa	Normal: 42
231349	0	0	1	29/06/2023	01/07/2023	00,12	87	1	10	10	10	100.00%	0	0	0	0	0	0	0	0	0	0	0	0	0	0	0	0	0	0	Ejido Independencia	Bella Vista	Normal: 10
231350	0	0	1	27/06/2023	01/07/2023	-02,14	64	1	7	7	7	100.00%	0	0	0	0	0	0	0	0	0	0	0	0	0	0	0	0	0	0	Parcela Del Barrio El Limonar	Chicomuselo	Normal: 7
231351	0	1	0	28/06/2023	30/06/2023	-01,11	76	1	24	24	24	100.00%	11	0	60	0	60	0.36	0	0	0	0	0	0	0	0	0	0	0	0	Barrio Rincón Varitas	Siltepec	Normal: 22, Intensivo: 2
231352	0	1	0	28/06/2023	01/07/2023	01,10	19	1	12	12	12	100.00%	3	0	11	0	11	0.13	0	0	0	0	0	0	0	0	0	0	0	0	Barrio El Pino	Bejucal De Ocampo	Normal: 12
231353	0	0	1	30/06/2023	30/06/2023	01,13	99	1	53	53	53	100.00%	14	0	117	0	117	0.32	0	0	0	0	0	0	0	0	0	0	0	0	Ejido Tres Maravillas	Frontera Comalapa	Normal: 53
231354	0	1	1	28/06/2023	30/06/2023	00,12	51	2	17	17	17	100.00%	4	0	27	0	27	0.23	0	0	0	0	0	0	0	0	0	0	0	0	Cafetal Barrio Guadalupe Victoria	Siltepec	Normal: 15, Intensivo: 2
231355	1	0	1	29/06/2023	30/06/2023	-01,12	75	2	53	53	53	100.00%	45	4	920	0	920	2.48	5	0	5	0	0	0	0	0	0	2	0	25	Cafetal Barrio Parral	Siltepec	Normal: 35, Intensivo: 18
231356	0	1	0	30/06/2023	01/07/2023	01,14	78	1	24	24	24	100.00%	1	1	1	0	1	0.01	2	0	2	0	0	0	0	0	0	0	0	0	Ranchería Las Flores	Frontera Comalapa	Normal: 19, Delimitación: 1, Intensivo: 4
231357	0	0	1	28/06/2023	30/06/2023	01,11	68	1	27	27	27	100.00%	6	0	8	0	8	0.04	0	0	0	0	0	0	0	0	0	0	0	0	Ejido Ojo De Agua	Bejucal De Ocampo	Normal: 27
231358	0	0	1	28/06/2023	30/06/2023	00,11	0	1	106	106	89	83.96%	63	1	674	0	674	1.08	2	0	2	0	0	0	0	0	0	0	0	0	Parcela Barrio Vega de Guerrero	Siltepec	Normal: 63, Intensivo: 43
231359	0	0	1	29/06/2023	30/06/2023	00,13	78	1	33	33	33	100.00%	5	0	6	0	6	0.03	0	0	0	0	0	0	0	0	0	0	0	0	Barrio El Naranjo	Chicomuselo	Normal: 29, Intensivo: 4
231360	0	4	0	29/06/2023	30/06/2023	01,10	94	4	50	50	19	38.00%	4	2	7	0	7	0.05	5	10	15	0	0	0	0	0	0	35	0	0	Barrio El Paraíso	Mazapa De Madero	Normal: 23, Delimitación: 26, Intensivo: 1
231361	0	3	2	29/06/2023	30/06/2023	02,11	46	5	35	35	35	100.00%	28	2	457	0	457	1.87	3	4	7	0	0	0	0	0	0	0	0	0	Cafetal De Miguel Hidalgo	Amatenango de la Frontera	Normal: 35
231362	0	7	2	29/06/2023	01/07/2023	01,09	10	9	121	121	116	95.87%	28	5	51	0	51	0.06	6	5	11	0	0	0	0	0	0	0	0	0	Barrio Reforma	Motozintla	Normal: 45, Delimitación: 64, Intensivo: 12
231363	0	5	2	27/06/2023	30/06/2023	00,08	28	7	52	52	52	100.00%	6	1	16	0	16	0.04	0	1	1	0	0	0	0	0	0	0	0	0	Barrio Checute	Motozintla	Normal: 43, Intensivo: 9
231364	0	2	0	29/06/2023	01/07/2023	-01,08	68	2	56	56	54	96.43%	32	0	643	0	643	1.7	0	0	0	1	0.03	0	1	0	0	0	0	62.5	Parcela Barrio Las Nubes	Motozintla	Normal: 50, Delimitación: 6
231365	0	0	4	26/06/2023	01/07/2023	00,09	44	4	128	128	121	94.53%	53	1	390	0	390	0.44	1	0	1	0	0	0	0	0	0	0	0	0	Alvaro Obregon	Motozintla	Normal: 55, Delimitación: 15, Intensivo: 58
231366	1	0	1	30/06/2023	30/06/2023	00,08	23	2	51	51	51	100.00%	29	1	243	1	244	0.68	1	1	2	2	0.074	0	2	0	0	0	0	32.5	Llano Grande	Motozintla	Normal: 45, Intensivo: 6
231367	27	0	0	30/06/2023	30/06/2023	00,08	24	27	60	60	60	100.00%	29	1	132	1	133	0.32	1	1	2	5	0.558	13	1	0	0	65	0	32.5	Llano Grande	Motozintla	Normal: 51, Intensivo: 9
231368	0	1	16	03/07/2023	04/07/2023	17,20	63	17	29	29	29	100.00%	0	1	0	0	0	0	2	0	2	0	0	0	0	0	0	0	0	15	Ejido la Victoria	Marqués de Comillas	Normal: 10, Intensivo: 19
231369	0	2	5	03/07/2023	04/07/2023	17,20	64	7	29	29	29	100.00%	0	1	0	0	0	0	2	0	2	0	0	0	0	0	0	123	0	15	Ejido la Victoria	Marqués de Comillas	Normal: 10, Intensivo: 19
231370	0	0	3	03/07/2023	04/07/2023	17,20	35	3	7	7	7	100.00%	0	0	0	0	0	0	0	0	0	0	0	0	0	0	0	0	0	0	Ejido La Corona	Marqués de Comillas	Normal: 5, Intensivo: 2
231371	0	0	2	03/07/2023	03/07/2023	-06,16	26	2	37	37	37	100.00%	0	0	0	0	0	0	0	0	0	0	0	0	0	0	0	89	0	0	Colonia la Tigrilla	La Concordia	Normal: 11, Delimitación: 21, Huerto: 5
231372	13	9	10	03/07/2023	03/07/2023	01,17	39	32	7	7	7	100.00%	1	0	1	0	1	0.02	0	0	0	0	0	0	0	0	0	64	0	0	San José Berlín	Comitán de Dominguez	Normal: 7
231373	0	8	1	03/07/2023	03/07/2023	02,17	40	9	6	6	6	100.00%	1	0	1	0	1	0.02	0	0	0	0	0	0	0	0	0	0	0	0	San Antonio el Naranjo	La Trinitaria	Normal: 6
231374	0	10	2	03/07/2023	03/07/2023	02,17	41	12	7	7	7	100.00%	1	0	1	0	1	0.02	0	0	0	0	0	0	0	0	0	0	0	0	Santa Rosa	La Trinitaria	Normal: 7
231375	0	2	1	03/07/2023	03/07/2023	02,17	54	3	4	4	4	100.00%	0	0	0	0	0	0	0	0	0	0	0	0	0	0	0	0	0	0	Lucha Campesina I	La Trinitaria	Normal: 4
231376	0	1	1	03/07/2023	04/07/2023	-04,14	59	2	33	33	33	100.00%	28	2	564	0	564	2.44	3	0	3	0	0	0	0	0	2	0	0	0	Ejido La Paz de Sabines	Ángel Albino Corzo	Normal: 28, Delimitación: 3, Intensivo: 2
231377	0	1	0	03/07/2023	04/07/2023	-03,13	41	1	47	47	47	100.00%	41	0	1794	0	1794	5.45	0	0	0	0	0	0	0	0	0	0	0	0	Barrio Centenario	Montecristo de Guerrero	Normal: 29, Delimitación: 18
231378	0	0	1	03/07/2023	04/07/2023	07,21	25	1	3	3	3	100.00%	0	0	0	0	0	0	0	0	0	0	0	0	0	0	0	0	0	0	Candelaria Pachan	Las Margaritas	Normal: 3
231379	0	2	4	03/07/2023	04/07/2023	06,20	50	6	2	2	2	100.00%	0	0	0	0	0	0	0	0	0	0	0	0	0	0	0	0	0	0	Tramo Carretero al Momon	Las Margaritas	Normal: 2
231380	0	2	0	03/07/2023	04/07/2023	05,19	66	2	6	6	6	100.00%	0	1	0	0	0	0	3	0	3	0	0	0	0	0	0	15	0	5	Cafetal del Triunfo	La Independencia	Normal: 6
231381	0	1	0	03/07/2023	04/07/2023	04,19	38	1	6	6	6	100.00%	0	0	0	0	0	0	0	0	0	0	0	0	0	0	0	0	0	0	Santo Tomas	La Independencia	Normal: 6
231382	0	1	1	03/07/2023	04/07/2023	00,28	47	2	83	83	83	100.00%	54	2	724	0	724	1.28	2	0	2	0	0	0	0	0	0	132	0	0	Chewal Cacateel	Chilón	Normal: 39, Delimitación: 5, Intensivo: 39
231383	0	6	2	03/07/2023	04/07/2023	01,27	84	8	44	44	44	100.00%	26	5	100	0	100	0.32	1	7	8	0	0	0	0	0	0	0	0	15	Lucumilja	Ocosingo	Normal: 21, Intensivo: 23
231384	0	1	1	03/07/2023	04/07/2023	02,25	12	2	37	37	33	89.19%	1	1	1	0	1	0	0	2	2	5	0.174	0	1	0	6	0	0	60	Ranchería Nuevo Jatate	Ocosingo	Normal: 22, Intensivo: 15
231387	0	0	3	03/07/2023	03/07/2023	02,12	47	3	60	60	60	100.00%	38	4	315	0	315	0.75	4	2	6	0	0	0	0	0	0	0	0	0	Cafetal De Flor de Mayo	Amatenango de la Frontera	Normal: 60
231388	0	1	3	03/07/2023	03/07/2023	00,13	85	4	47	47	47	100.00%	30	0	305	1	306	0.79	0	0	0	0	0	0	0	0	0	0	0	30	Parcela Ejido La Hacienda	Bella Vista	Normal: 35, Intensivo: 12
231389	0	3	4	03/07/2023	03/07/2023	02,12	71	7	30	30	30	100.00%	21	0	248	0	248	1.18	0	0	0	0	0	0	0	0	0	50	0	0	Río Guerrero	Amatenango de la Frontera	Normal: 30
231390	0	4	4	03/07/2023	04/07/2023	01,12	50	8	39	39	39	100.00%	0	10	0	0	0	0	8	13	21	0	0	0	0	0	0	0	0	15	Parcela De Carranza	Bella Vista	Normal: 34, Intensivo: 5
231391	0	0	1	03/07/2023	04/07/2023	01,14	86	1	52	52	52	100.00%	3	6	3	0	3	0.01	27	5	32	0	0	0	0	0	0	0	0	0	Tramo Carretero a Nueva Libertad	Frontera Comalapa	Normal: 30, Intensivo: 22
231392	1	0	2	03/07/2023	04/07/2023	02,13	15	3	21	21	21	100.00%	7	0	8	0	8	0.05	0	0	0	0	0	0	0	0	0	112	0	15	Santa Rosa	Frontera Comalapa	Normal: 21
231393	0	1	0	03/07/2023	04/07/2023	02,13	2	1	6	6	6	100.00%	0	0	0	0	0	0	0	0	0	0	0	0	0	0	0	0	0	0	Rancho Obispo	Frontera Comalapa	Normal: 6
231394	0	0	4	03/07/2023	04/07/2023	00,25	49	4	10	10	7	70.00%	0	1	0	0	0	0	1	1	2	0	0	0	0	0	0	0	0	0	Kolol	Oxchuc	Normal: 10

Programa Operativo de Moscas
Actividades a Entradas de la Plaga 2023

Semana 37 (del 10 al 16 de septiembre de 2023)

Entradas	Especimenes			Fecha		Cuad.	km²	Total Detec.	Trampas						Captura						Total fértiles	Muestreo				Liberación terr. (mill.)	Kg. destruidos	Estaciones cebo	Spinosad mezcla (I)		Ubicación del brote		Tipo de trampeo
	L	H	M	Revisión/Colecta	Identificación				Inst.	Prog.	Rev.	%Rev.	CE	CF	EM	EH	Total Estériles	MTDe	FM	FH		núm.	kg.	Larvas de C.c.	Lug.				Aérea	Terr.	Lugar	Municipio	
231395	0	3	3	03/07/2023	04/07/2023	00,25	27	6	16	16	16	100.00%	4	2	247	0	247	1.93	1	2	3	0	0	0	0	0	0	0	0	0	Cafetal Chaonil	Oxchuc	Normal: 14, Intensivo: 2
231396	0	0	1	04/07/2023	04/07/2023	02,26	3	1	85	85	85	100.00%	73	0	732	0	732	1.23	0	0	0	0	0	0	0	0	0	0	0	0	Ejido Amatitlan	Ocosingo	Normal: 37, Intensivo: 48
231397	0	1	0	03/07/2023	04/07/2023	02,07	30	1	42	42	42	100.00%	3	0	3	0	3	0.01	0	0	0	3	0.28	0	1	0	0	0	0	120	Ejido Agua Caliente	Cacahoatán	Normal: 30, Intensivo: 12
231398	0	1	3	03/07/2023	04/07/2023	03,12	14	4	48	48	48	100.00%	24	0	181	0	181	0.54	0	0	0	0	0	0	0	0	0	120	0	0	Barrio Potrerillo	Amatenango de la Frontera	Normal: 48
231399	0	6	0	03/07/2023	04/07/2023	03,12	52	6	67	67	67	100.00%	53	11	492	0	492	1.05	13	3	16	0	0	0	0	0	0	0	0	0	Pacayal	Amatenango de la Frontera	Normal: 67
231400	0	1	1	03/07/2023	05/07/2023	-03,14	49	2	21	21	20	95.24%	0	1	0	0	0	0	0	1	1	0	0	0	0	0	0	0	0	0	Parcela Del Ejido La Unión	Chicomuselo	Normal: 21
231401	0	2	6	03/07/2023	04/07/2023	-03,12	14	8	49	49	49	100.00%	36	4	1295	0	1295	3.78	3	1	4	0	0	0	0	0	1	0	0	30	Rancho Maravilla	Ángel Albino Corzo	Normal: 30, Delimitación: 19
231402	0	1	3	04/07/2023	05/07/2023	-05,17	10	4	11	11	11	100.00%	0	0	0	0	0	0	0	0	0	0	0	0	0	0	0	0	0	20	Ejido Nueva Libertad	La Concordia	Normal: 11
231403	0	2	1	03/07/2023	05/07/2023	-02,12	33	3	27	27	27	100.00%	2	0	4	0	4	0.02	0	0	0	0	0	0	0	0	0	0	0	0	Los Manguitos	Honduras de la Sierra	Normal: 26, Intensivo: 1
231404	0	0	5	03/07/2023	05/07/2023	-02,12	32	5	24	24	24	100.00%	2	0	4	0	4	0.02	0	0	0	0	0	0	0	0	0	0	0	0	El Basurero	Honduras de la Sierra	Normal: 23, Intensivo: 1
231405	0	0	3	04/07/2023	05/07/2023	17,21	24	3	24	24	23	95.83%	0	0	0	0	0	0	0	0	0	3	0.795	0	1	0	0	0	0	50	Ejido Quiringüicharo	Marqués de Comillas	Normal: 11, Intensivo: 13
231406	0	0	1	04/07/2023	05/07/2023	17,18	48	1	46	46	45	97.83%	0	0	0	0	0	0	0	0	0	0	0	0	0	0	0	0	0	10	Ejido Rio Salinas	Marqués de Comillas	Normal: 14, Delimitación: 25, Intensivo: 7
231407	0	0	6	04/07/2023	05/07/2023	17,18	38	6	46	46	45	97.83%	0	0	0	0	0	0	0	0	0	2	0.507	0	1	0	0	0	0	15	Ejido Rio Salinas	Marqués de Comillas	Normal: 14, Delimitación: 25, Intensivo: 7
231408	0	0	3	04/07/2023	05/07/2023	19,19	47	3	71	71	71	100.00%	0	0	0	0	0	0	0	0	0	0	0	0	0	0	0	36	0	0	Ejido Quetzalcóalt 2da. Sección	Benemérito de las Américas	Normal: 15, Delimitación: 39, Intensivo: 17
231409	3	2	2	04/07/2023	05/07/2023	-01,26	31	7	51	37	36	97.30%	14	3	133	0	133	0.53	2	1	3	10	0.25	0	2	0	7	84	0	60	Paraje Chilolja	San Juan Cancuc	Normal: 20, Delimitación: 18, Intensivo: 13
231410	0	2	1	03/07/2023	04/07/2023	05,18	17	3	33	33	33	100.00%	0	2	0	0	0	0	2	0	2	0	0	0	0	0	0	102	0	0	Cafetal del Ejido el Porvenir Agrarista	La Independencia	Normal: 21, Delimitación: 12
231411	0	0	3	03/07/2023	03/07/2023	04,14	4	3	36	36	36	100.00%	0	0	0	0	0	0	0	0	0	0	0	0	0	0	29	0	0	15	Ejido Nuevo Llano Grande	La Trinitaria	Normal: 15, Delimitación: 14, Intensivo: 7
231412	0	6	9	03/07/2023	05/07/2023	03,15	22	15	7	7	7	100.00%	0	0	0	0	0	0	0	0	0	0	0	0	0	0	0	0	0	5	T C A Perlas Del Grijalva	La Trinitaria	Normal: 7
231413	0	6	0	03/07/2023	05/07/2023	03,15	45	6	16	16	16	100.00%	0	0	0	0	0	0	0	0	0	0	0	0	0	0	0	0	0	5	Camino Saca Cosecha	La Trinitaria	Normal: 16
231414	0	14	7	05/07/2023	05/07/2023	04,19	81	21	25	25	25	100.00%	0	0	0	0	0	0	0	0	0	10	0.996	0	1	0	20	72	0	20	El Divisorio	La Independencia	Normal: 21, Delimitación: 2, Intensivo: 2
231415	0	0	1	03/07/2023	05/07/2023	03,25	12	1	44	44	44	100.00%	16	0	34	0	34	0.11	0	0	0	0	0	0	0	0	0	0	0	0	Cafetal de Rancho Mateo	Altamirano	Normal: 15, Delimitación: 8, Intensivo: 21
231416	0	0	1	04/07/2023	05/07/2023	-01,09	65	1	81	81	81	100.00%	54	3	1111	0	1111	1.98	4	1	5	0	0	0	0	0	0	0	0	0	Terreno De Toquian	Motozintla	Normal: 54, Intensivo: 27
231417	0	0	2	03/07/2023	05/07/2023	00,09	54	2	132	132	125	94.70%	53	1	461	0	461	0.51	1	0	1	0	0	0	0	0	0	0	0	0	Alvaro Obregon	Motozintla	Normal: 61, Delimitación: 11, Intensivo: 60
231418	2	0	0	05/07/2023	05/07/2023	-05,14	52	2	77	77	77	100.00%	63	6	1318	0	1318	2.38	3	5	8	1	0.024	0	1	0	4	44	0	0	Camino a los Chayoteros	Ángel Albino Corzo	Normal: 52, Delimitación: 24, Intensivo: 1
231419	0	1	1	03/07/2023	06/07/2023	01,27	51	2	74	74	74	100.00%	64	3	915	0	915	1.77	2	4	6	8	0.254	0	1	0	0	0	0	10	Ejido Mequejá	Chilón	Normal: 29, Intensivo: 45
231420	0	1	0	05/07/2023	06/07/2023	-04,13	76	1	31	31	31	100.00%	31	1	649	0	649	2.99	0	1	1	0	0	0	0	0	0	0	0	0	Tramo Carretero Finca la Suiza	Montecristo de Guerrero	Normal: 25, Delimitación: 6
231421	0	1	5	03/07/2023	06/07/2023	-03,17	73	6	92	92	92	100.00%	0	0	0	0	0	0	0	0	0	0	0	0	0	0	0	0	0	0	Ejido Igancio Zaragoza	La Concordia	Normal: 19, Delimitación: 24, Intensivo: 49
231422	0	1	2	04/07/2023	06/07/2023	00,09	62	3	87	87	86	98.85%	45	0	625	0	625	1.03	0	0	0	0	0	0	0	0	0	0	0	0	Parcela Toliman	Motozintla	Normal: 70, Delimitación: 3, Intensivo: 14
231423	0	2	3	04/07/2023	06/07/2023	00,09	43	5	109	109	104	95.41%	45	1	418	0	418	0.55	1	0	1	0	0	0	0	0	0	0	0	0	Barrio Obregón	Motozintla	Normal: 61, Delimitación: 12, Intensivo: 36
231424	2	0	3	04/07/2023	05/07/2023	00,08	80	5	83	83	80	96.39%	52	1	1017	0	1017	1.9	0	1	1	1	0.03	0	1	0	0	73	0	62.5	Nueva Independencia	Motozintla	Normal: 64, Intensivo: 19
231425	0	0	1	05/07/2023	06/07/2023	01,26	13	1	8	8	8	100.00%	6	3	15	0	15	0.27	3	1	4	2	0.046	0	1	0	0	0	0	15	Cafetal De Ejido Tenango	Ocosingo	Normal: 5, Intensivo: 3
231426	0	1	4	05/07/2023	06/07/2023	01,26	23	5	11	11	11	100.00%	7	4	16	0	16	0.21	5	3	8	0	0	0	0	0	0	0	0	15	Cafetal De Ejido Tenango	Ocosingo	Normal: 8, Intensivo: 3
231427	0	14	14	04/07/2023	05/07/2023	01,12	60	28	41	41	41	100.00%	0	9	0	0	0	0	7	11	18	0	0	0	0	0	0	0	0	0	El Mezcal	Bella Vista	Normal: 36, Intensivo: 5
231428	0	0	1	04/07/2023	05/07/2023	02,13	77	1	33	33	33	100.00%	8	0	39	0	39	0.17	0	0	0	0	0	0	0	0	0	0	0	10	Parcela El Portal	Frontera Comalapa	Normal: 33
231429	0	1	0	04/07/2023	05/07/2023	02,13	78	1	33	33	33	100.00%	8	0	37	0	37	0.16	0	0	0	0	0	0	0	0	0	0	0	0	Cafetal Del Portal	Frontera Comalapa	Normal: 33
231430	0	3	2	05/07/2023	06/07/2023	02,11	19	5	55	55	55	100.00%	50	9	1218	0	1218	3.16	9	9	18	0	0	0	0	0	0	0	0	0	Cafetal 20 de Noviembre	Amatenango de la Frontera	Normal: 54, Intensivo: 1
231431	0	0	1	03/07/2023	06/07/2023	02,11	74	1	21	21	21	100.00%	16	0	164	0	164	1.12	0	0	0	0	0	0	0	0	0	0	0	0	Parcela De Caballete	Bejucal De Ocampo	Normal: 21
231432	0	1	0	04/07/2023	06/07/2023	02,10	23	1	24	24	24	100.00%	17	0	1488	0	1488	8.86	0	0	0	0	0	0	0	0	0	0	0	0	Cafetal De Amatenango de la Frontera	Amatenango de la Frontera	Normal: 23, Delimitación: 1
231433	0	0	1	04/07/2023	06/07/2023	01,12	93	1	30	30	30	100.00%	1	3	2	0	2	0.01	1	2	3	0	0	0	0	0	0	0	0	0	Parcela Del Barrio El Ciprés	Bella Vista	Normal: 30
231434	0	0	2	05/07/2023	06/07/2023	02,11	14	2	46	46	46	100.00%	36	0	280	0	280	0.87	0	0	0	0	0	0	0	0	0	0	0	0	Ejido Nueva Victoria	Amatenango de la Frontera	Normal: 46
231435	0	0	10	05/07/2023	06/07/2023	06,19	42	10	23	8	8	100.00%	0	4	0	0	0	0	10	8	18	0	0	0	0	0	0	0	0	0	Santa Elena	Las Margaritas	Normal: 6, Delimitación: 15, Intensivo: 2
231436	0	1	5	05/07/2023	06/07/2023	-01,18	12	6	17	17	17	100.00%	0	0	0	0	0	0	0	0	0	0	0	0	0	0	0	0	0	45	Ejido Emiliano Zapata	Socoltenango	Normal: 8, Delimitación: 9
231437	0	0	16	05/07/2023	06/07/2023	07,18	52	16	35	35	35	100.00%	0	5	0	0	0	0	25	6	31	0	0	0	0	0	9	0	0	0	Cafetal de San Antonio Buena Vista	La Independencia	Normal: 24, Intensivo: 11
231438	0	2	6	04/07/2023	06/07/2023	04,15	98	8	10	10	10	100.00%	0	0	0	0	0	0	0	0	0	0	0	0	0	0	0	0	0	5	Ejido Cristobal Colon	La Trinitaria	Normal: 5, Delimitación: 5
231439	0	0	2	04/07/2023	06/07/2023	04,14	8	2	10	10	10	100.00%	0	0	0	0	0	0	0	0	0	0	0	0	0	0	0	0	0	5	Ejido Cristobal Colon	La Trinitaria	Normal: 5, Delimitación: 5
231440	0	2	1	04/07/2023	06/07/2023	04,15	97	3	22	22	22	100.00%	0	0	0	0	0	0	0	0	0	0	0	0	0	0	0	0	0	5	Ejido Santa Elena	La Trinitaria	Normal: 9, Delimitación: 6, Intensivo: 7
231441	0	0	5	04/07/2023	06/07/2023	04,15	96	5	28	28	28	100.00%	0	0	0	0	0	0	0	0	0	0	0	0	0	0	0	0	0	5	Ejido Santa Elena	La Trinitaria	Normal: 13, Delimitación: 8, Intensivo: 7
231442	0	2	4	05/07/2023	06/07/2023	01,27	91	6	42	42	42	100.00%	36	7	716	0	716	2.44	5	6	11	2	0.046	0	1	0	0	0	0	15	Joyobe	Ocosingo	Normal: 20, Intensivo: 22
231443	0	1	4	04/07/2023	06/07/2023	00,26	9	5	35	35	35	100.00%	23	4	650	0	650	2.65	3	2	5	1	0.022	0	1	0	2	0	0	30	Cafetal Ejido Chuiná	Ocosingo	Normal: 14, Intensivo: 21
231444	0	0	1	06/07/2023	07/07/2023	-03,29	22	1	19	19	18	94.74%	2	0	3	0	3	0.03	0	0	0	0	0	0	0	0	0	0	0	50	Ejido el Jardin	Simojovel	Normal: 3, Delimitación: 16
231445	0	0	1	05/07/2023	06/07/2023	-03,13	98	1	30	30	29	96.67%	23	1	406	0	406	2	0	2	2	0	0	0	0	0	0	0	0	25	Los Guzmanez	Ángel Albino Corzo	Normal: 25, Delimitación: 5
231446	0	6	2	05/07/2023	06/07/2023	-04,12	26	8	38	38	36	94.74%	24	2	235	0	235	0.93	1	1	2	0	0	0	0	0	0	128	0	0	Terreno Rancho la Mesita	Montecristo de Guerrero	Normal: 25, Delimitación: 13
231448	0	4	12	04/07/2023	06/07/2023	03,15	75	16	41	41	41	100.00%	0	0	0	0	0	0	0	0	0	0	0	0	0	0	61	29	0	5	Ejido Rio Grande	La Trinitaria	Normal: 31, Intensivo: 10
231449	0	0	3	05/07/2023	06/07/2023	18,19	98	3	47	47	47	100.00%	0	0	0	0	0	0	0	0	0	0	0	0	0	0	0	36	0	35	Ejido Nueva Reforma	Benemérito de las Américas	Normal: 14, Delimitación: 15, Intensivo: 18
231450	0	3	1	06/07/2023	07/07/2023	06,17	30	4	22	22	22	100.00%	0	0	0	0	0	0	0	0	0	0	0	0	0	0	0	0	0	0	Rancheria La Aurora	La Trinitaria	Normal: 16, Intensivo: 6
231451	0	0	3	06/07/2023	07/07/2023	06,17	20	3	19	19	19	100.00%	0	0	0	0	0	0	0	0	0	0	0	0	0	0	0	28	0	0	Rancho Santa Cecilia	La Trinitaria	Normal: 15, Intensivo: 4

Programa Operativo de Moscas
Actividades a Entradas de la Plaga 2023

Semana 37 (del 10 al 16 de septiembre de 2023)

Entradas	Especimenes			Fecha		Cuad.	km²	Total Detec.	Trampas						Captura						Total fértiles	Muestreo				Liberación terr. (mill.)	Kg. destruidos	Estaciones cebo	Spinosad mezcla (l)		Ubicación del brote		Tipo de trampeo
	L	H	M	Revisión/Colecta	Identificación				Inst.	Prog.	Rev.	%Rev.	CE	CF	EM	EH	Total Estériles	MTDe	FM	FH		núm.	kg.	Larvas de C.c.	Lug.				Aérea	Terr.	Lugar	Municipio	
231452	0	0	1	06/07/2023	07/07/2023	-01,20	61	1	8	8	8	100.00%	0	0	0	0	0	0	0	0	0	0	0	0	0	0	0	0	0	0	Tramo Carretero a Las Rosas	Venustiano Carranza	Normal: 8
231453	0	2	6	05/07/2023	07/07/2023	07,19	43	8	0	0	0	0%	0	0			0	0			0	0	0	0	0	0	0	0	0	0	Rancho Mirador	La Independencia	
231454	0	9	9	04/07/2023	07/07/2023	07,19	33	18	0	0	0	0%	0	0			0	0			0	0	0	0	0	0	0	0	0	0	Rancho Nuevo Mundo	La Independencia	
231455	0	1	2	06/07/2023	07/07/2023	-01,09	83	3	116	116	116	100.00%	70	4	696	2	698	0.87	4	1	5	0	0	0	0	0	0	0	0	100	Terreno Finca La Union	Motozintla	Normal: 63, Intensivo: 53
231456	0	3	4	06/07/2023	07/07/2023	-01,09	57	7	62	62	62	100.00%	44	1	1132	0	1132	2.59	1	0	1	0	0	0	0	0	0	133	0	50	Rancho Altamira	Motozintla	Normal: 52, Delimitación: 2, Intensivo: 8
231457	9	1	1	07/07/2023	07/07/2023	00,07	2	11	117	117	115	98.29%	36	1	446	0	446	0.57	0	1	1	0	0	0	0	0	0	166	0	200	Finca Cuilco	Tapachula	Normal: 66, Intensivo: 51
231458	0	1	2	06/07/2023	07/07/2023	-02,08	2	3	70	70	70	100.00%	26	0	107	0	107	0.17	0	0	0	2	0.107	0	2	0	0	0	0	0	Cafetales Ejido Union Costa Rica	Villa Comaltitlán	Normal: 54, Intensivo: 16
231459	0	25	27	05/07/2023	05/07/2023	06,18	43	52	32	32	31	96.88%	0	0	0	0	0	0	0	0	0	0	0	0	0	0	95	24	0	0	Cafetal de Ojo de Agua	La Independencia	Normal: 24, Intensivo: 8
231460	0	1	0	05/07/2023	07/07/2023	10,19	67	1	16	16	16	100.00%	0	0	0	0	0	0	0	0	0	0	0	0	0	0	0	0	0	0	Parcel del ejido las Nubes	Maravilla Tenejapa	Normal: 5, Intensivo: 11
231461	1	0	0	07/07/2023	07/07/2023	04,26	39	1	29	29	29	100.00%	0	0	0	0	0	0	0	0	0	0	0	0	0	0	15	52	0	0	San Antonio Las Delicias Pamala	Ocosingo	Normal: 18, Intensivo: 11
231462	0	1	0	07/07/2023	07/07/2023	01,29	8	1	20	20	20	100.00%	0	0	0	0	0	0	0	0	0	0	0	0	0	0	0	0	0	0	Bajá	Chilón	Normal: 6, Delimitación: 14
231463	0	2	1	06/07/2023	07/07/2023	02,26	15	3	126	126	126	100.00%	86	0	553	0	553	0.63	0	0	0	0	0	0	0	0	0	0	0	0	Barrio Oracio Albores	Ocosingo	Normal: 46, Intensivo: 80
231464	0	0	1	06/07/2023	07/07/2023	01,25	19	1	72	72	68	94.44%	5	4	6	0	6	0.01	2	4	6	0	0	0	0	0	3	0	0	0	Parcela de La Cumbre	Ocosingo	Normal: 27, Delimitación: 6, Intensivo: 39
231465	5	4	6	06/07/2023	06/07/2023	02,12	56	15	48	48	48	100.00%	28	4	239	0	239	0.71	4	2	6	0	0	0	0	0	0	0	0	0	San Martín	Amatenango de la Frontera	Normal: 48
231466	0	2	2	06/07/2023	06/07/2023	02,13	60	4	50	50	50	100.00%	12	2	28	0	28	0.08	2	0	2	0	0	0	0	0	0	105	0	20	Barrio Jaime Sabines	Frontera Comalapa	Normal: 49, Delimitación: 1
231467	0	1	0	07/07/2023	07/07/2023	03,19	73	1	6	6	6	100.00%	0	0	0	0	0	0	0	0	0	0	0	0	0	0	0	0	0	0	Guadalupe Quistaj	Comitán de Dominguez	Normal: 6
231468	0	0	2	07/07/2023	07/07/2023	01,28	60	2	58	58	58	100.00%	34	2	278	1	279	0.69	1	1	2	0	0	0	0	0	0	0	0	0	Cafetal del Ejido Kisisal	Chilón	Normal: 37, Delimitación: 1, Intensivo: 20
231469	0	0	1	06/07/2023	07/07/2023	-03,13	36	1	45	45	43	95.56%	30	0	423	0	423	1.41	0	0	0	0	0	0	0	0	0	0	0	0	Tramo Carretero Plan de Ayutla a Independencia	Ángel Albino Corzo	Normal: 32, Delimitación: 13
231470	0	1	0	05/07/2023	07/07/2023	-03,17	66	1	47	47	47	100.00%	0	0	0	0	0	0	0	0	0	0	0	0	0	0	0	0	0	0	Terreno Ejido Ignacio Zaragoza	La Concordia	Normal: 14, Delimitación: 9, Intensivo: 24
231471	0	0	3	06/07/2023	07/07/2023	-03,13	6	3	72	72	71	98.61%	41	1	532	0	532	1.07	1	0	1	0	0	0	0	0	105	0	0	30	Rancheria Santa Ana	Ángel Albino Corzo	Normal: 47, Delimitación: 25
231472	0	1	0	06/07/2023	07/07/2023	-04,13	64	1	41	41	39	95.12%	32	1	420	0	420	1.54	0	1	1	0	0	0	0	0	0	0	0	0	Camino a Finca Santa Rita	Montecristo de Guerrero	Normal: 34, Delimitación: 7
231473	0	1	1	05/07/2023	07/07/2023	-02,12	5	2	15	15	15	100.00%	4	0	9	0	9	0.09	0	0	0	0	0	0	0	0	5	52	0	30	Tramo Carretero a la Garrafa	Honduras de la Sierra	Normal: 15
231474	0	1	1	07/07/2023	07/07/2023	-04,15	93	2	17	17	1	5.88%	0	0	0	0	0	0	0	0	0	0	0	0	0	0	0	71	0	30	Ejido Francisco I Madero	Ángel Albino Corzo	Normal: 12, Intensivo: 5
231475	2	0	0	07/07/2023	07/07/2023	-02,08	8	2	75	75	75	100.00%	35	2	406	0	406	0.78	3	0	3	0	0	0	0	0	0	127	0	0	Flor De Mayo	Huixtla	Normal: 62, Delimitación: 4, Intensivo: 9
231476	0	4	12	05/07/2023	07/07/2023	-01,09	31	16	83	83	83	100.00%	58	3	1003	0	1003	1.75	5	1	6	0	0	0	0	0	0	0	0	50	Parcela De Madero	Motozintla	Normal: 63, Intensivo: 20
231477	0	1	0	05/07/2023	06/07/2023	02,12	65	1	31	31	31	100.00%	16	3	77	0	77	0.35	3	2	5	0	0	0	0	0	0	0	0	0	Parcela De Bienestar Social	Amatenango de la Frontera	Normal: 30, Delimitación: 1
231478	0	1	3	05/07/2023	06/07/2023	01,13	95	4	60	60	60	100.00%	15	0	175	0	175	0.42	0	0	0	0	0	0	0	0	0	0	0	0	Parcela De San José Las Chicharras	Bella Vista	Normal: 53, Intensivo: 7
231479	0	0	3	05/07/2023	06/07/2023	02,11	64	3	28	28	28	100.00%	19	0	281	0	281	1.43	0	0	0	0	0	0	0	0	0	0	0	0	Sabinal	Bejucal De Ocampo	Normal: 28
231480	0	1	0	05/07/2023	10/07/2023	02,10	51	1	14	14	10	71.43%	9	0	556	0	556	7.94	0	0	0	0	0	0	0	0	0	50	0	0	Villa Hidalgo	Amatenango de la Frontera	Normal: 12, Delimitación: 2
231481	0	2	0	06/07/2023	10/07/2023	01,13	88	2	45	45	45	100.00%	14	1	88	0	88	0.28	1	0	1	0	0	0	0	0	0	0	0	15	Cafetal De Bella Vista Del Norte	Frontera Comalapa	Normal: 45
231482	0	1	4	06/07/2023	10/07/2023	03,13	60	5	39	39	39	100.00%	2	0	8	0	8	0.03	0	0	0	0	0	0	0	0	0	0	0	0	Cafetal El Jobo	Frontera Comalapa	Normal: 39
231483	0	0	1	06/07/2023	10/07/2023	-02,12	76	1	42	42	42	100.00%	27	1	199	0	199	0.68	1	0	1	0	0	0	0	0	0	0	0	0	Cafetal Barrio La Soledad	Honduras de la Sierra	Normal: 22, Intensivo: 20
231484	0	0	9	06/07/2023	10/07/2023	-02,12	89	9	43	43	43	100.00%	24	4	129	0	129	0.43	4	3	7	0	0	0	0	0	0	0	0	0	Vega De Sheshel	Honduras de la Sierra	Normal: 33, Intensivo: 10
231485	0	9	7	07/07/2023	10/07/2023	02,12	20	16	42	42	42	100.00%	23	1	515	1	516	1.77	0	1	1	0	0	0	0	0	0	91	0	0	Barrio San Juan	Bella Vista	Normal: 42
231486	0	1	0	06/07/2023	10/07/2023	02,11	16	1	51	51	51	100.00%	49	4	907	0	907	2.54	5	4	9	0	0	0	0	0	0	0	0	0	Cafetal de 20 de Noviembre	Amatenango de la Frontera	Normal: 51
231487	0	2	2	06/07/2023	10/07/2023	-01,12	92	4	54	54	54	100.00%	39	4	354	0	354	0.94	5	2	7	0	0	0	0	0	0	0	0	0	Barrio Pinadita	Honduras de la Sierra	Normal: 43, Intensivo: 11
231488	17	1	1	06/07/2023	07/07/2023	02,11	24	19	54	54	54	100.00%	39	0	364	0	364	0.96	0	0	0	0	0	0	0	0	0	0	0	0	Reforma	Amatenango de la Frontera	Normal: 54
231489	27	1	0	07/07/2023	07/07/2023	02,13	76	28	34	34	34	100.00%	7	0	34	0	34	0.14	0	0	0	0	0	0	0	0	0	147	0	0	El Portal	Frontera Comalapa	Normal: 34
231490	0	0	5	08/07/2023	11/07/2023	02,10	60	5	12	12	3	25.00%	3	0	47	0	47	2.24	0	0	0	0	0	0	0	0	0	0	0	0	Barrio Valle Obregon	Mazapa De Madero	Normal: 10, Delimitación: 1, Intensivo: 1
231491	0	1	0	10/07/2023	10/07/2023	-05,14	89	1	49	49	46	93.88%	40	0	761	0	761	2.33	0	0	0	0	0	0	0	0	0	8	0	0	Cafetal Finca Mirasol	Ángel Albino Corzo	Normal: 33, Delimitación: 16
231492	0	1	2	10/07/2023	10/07/2023	-05,14	38	3	56	56	48	85.71%	42	1	812	0	812	2.48	2	0	2	0	0	0	0	0	0	30	0	0	Carretera Ejido Nueva Palestina a Rancho las Nubes	Ángel Albino Corzo	Normal: 47, Delimitación: 9
231493	0	1	1	10/07/2023	10/07/2023	02,26	4	2	113	113	113	100.00%	88	0	808	0	808	1.02	0	0	0	0	0	0	0	0	0	0	0	0	Barrio El Porvenir	Ocosingo	Normal: 44, Intensivo: 69
231494	0	2	0	10/07/2023	11/07/2023	02,18	26	2	28	28	28	100.00%	3	0	5	0	5	0.03	0	0	0	2	0.248	0	1	0	0	0	0	0	Tc a Francisco Sarabia	Comitán de Dominguez	Normal: 22, Intensivo: 6
231495	0	2	4	10/07/2023	11/07/2023	03,16	5	6	26	26	26	100.00%	0	1	0	0	0	0	0	1	1	0	0	0	0	0	0	0	0	0	Rancheria Campana	La Trinitaria	Normal: 21, Intensivo: 5
231496	0	2	4	10/07/2023	11/07/2023	06,18	31	6	28	28	28	100.00%	0	0	0	0	0	0	0	0	0	0	0	0	0	0	0	0	0	0	Cafetal de Ojo de Agua	La Independencia	Normal: 20, Intensivo: 8
231497	0	3	0	10/07/2023	11/07/2023	02,18	91	3	12	12	12	100.00%	0	2	0	0	0	0	2	2	4	0	0	0	0	0	10	0	0	0	San Francisco Uninajab	Comitán de Dominguez	Normal: 7, Intensivo: 5
231498	0	1	5	10/07/2023	10/07/2023	00,18	15	6	18	18	18	100.00%	0	1	0	0	0	0	0	1	1	0	0	0	0	0	0	24	0	0	La Mesilla	Tzimol	Normal: 18
231499	0	1	2	10/07/2023	10/07/2023	00,18	6	3	16	16	16	100.00%	0	1	0	0	0	0	0	1	1	0	0	0	0	0	0	21	0	0	Barrio Francisco Villa	Tzimol	Normal: 16
231500	0	0	1	10/07/2023	10/07/2023	05,16	41	1	9	9	9	100.00%	0	0	0	0	0	0	0	0	0	0	0	0	0	0	0	0	0	0	Ejido Las Delicias	La Trinitaria	Normal: 9
231501	0	4	16	10/07/2023	10/07/2023	01,17	53	20	3	3	3	100.00%	0	1	0	0	0	0	0	1	1	0	0	0	0	0	0	96	0	0	Ejido Francisco J Mújica	Comitán de Dominguez	Normal: 3
231502	0	0	3	10/07/2023	11/07/2023	07,23	34	3	11	11	11	100.00%	0	1	0	0	0	0	1	0	1	0	0	0	0	0	0	0	0	0	Ejido San Luis Potosi	Altamirano	Normal: 7, Intensivo: 4
231503	0	3	0	10/07/2023	11/07/2023	01,26	22	3	11	11	11	100.00%	7	4	16	0	16	0.21	5	3	8	0	0	0	0	0	0	0	0	30	Cafetal De Ejido Tenango	Ocosingo	Normal: 8, Intensivo: 3
231504	0	0	1	11/07/2023	11/07/2023	-04,12	48	1	24	24	23	95.83%	6	0	37	0	37	0.23	0	0	0	0	0	0	0	0	0	0	0	0	Vereda a Ejido Laguna del Cofre	Capitán Luis Ángel Vidal	Normal: 18, Delimitación: 6
231505	0	1	0	11/07/2023	11/07/2023	07,29	25	1	10	10	10	100.00%	0	0	0	0	0	0	0	0	0	5	0.337	0	1	0	5	0	0	50	Cafetal del Ejido Cristobal Colón	Ocosingo	Normal: 10
231506	0	0	3	10/07/2023	11/07/2023	18,22	30	3	84	84	84	100.00%	0	0	0	0	0	0	0	0	0	3	0.874	0	1	0	0	0	0	0	Benemérito de las Américas Barrio Nuevo México	Benemérito de las Américas	Normal: 30, Intensivo: 54
231507	0	0	1	10/07/2023	11/07/2023	15,25	5	1	62	62	62	100.00%	0	0	0	0	0	0	0	0	0	1	0.014	0	1	0	0	0	0	20	Ejido Frontera Corozal Barrio Nuevo Tila	Ocosingo	Normal: 22, Delimitación: 14, Intensivo: 26

Programa Operativo de Moscas
Actividades a Entradas de la Plaga 2023

Semana 37 (del 10 al 16 de septiembre de 2023)

Entradas	Especimenes			Fecha		Cuad.	km²	Total Detec.	Trampas						Captura						Total fértiles	Muestreo				Liberación terr. (mill.)	Kg. destruidos	Estaciones cebo	Spinosad mezcla (l)		Ubicación del brote		Tipo de trampeo
	L	H	M	Revisión/Colecta	Identificación				Inst.	Prog.	Rev.	%Rev.	CE	CF	EM	EH	Total Estériles	MTDe	FM	FH		núm.	kg.	Larvas de C.c.	Lug.				Aérea	Terr.	Lugar	Municipio	
231508	0	0	1	10/07/2023	12/07/2023	02,06	95	1	76	76	76	100.00%	56	0	662	0	662	1.29	0	0	0	0	0	0	0	0	0	0	0	0	Parcela De Santo Domingo	Unión Juárez	Normal: 39, Delimitación: 15, Intensivo: 22
231509	0	0	13	10/07/2023	12/07/2023	00,28	61	13	48	48	48	100.00%	40	0	1544	0	1544	4.6	0	0	0	0	0	0	0	0	0	0	0	0	Santa Cruz El Recreo	Sitalá	Normal: 27, Intensivo: 21
231510	0	0	3	11/07/2023	12/07/2023	05,27	5	3	13	10	10	100.00%	0	0	0	0	0	0	0	0	0	0	0	0	0	0	0	0	0	0	Ejido Venustiano Carranza	Ocosingo	Normal: 12, Intensivo: 1
231511	0	1	0	11/07/2023	12/07/2023	-02,08	84	1	61	61	60	98.36%	17	0	40	0	40	0.09	0	0	0	0	0	0	0	0	0	0	0	0	Parcela Coronado	Huixtla	Normal: 48, Delimitación: 5, Comprobación: 8
231512	0	1	0	11/07/2023	12/07/2023	02,06	30	1	55	55	55	100.00%	52	0	2448	1	2449	6.28	0	0	0	1	0.057	0	1	0	0	0	0	200	Parcelas Alpujarras	Cacahoatán	Normal: 50, Intensivo: 5
231513	0	0	1	10/07/2023	12/07/2023	01,06	7	1	61	61	61	100.00%	57	0	1645	1	1646	3.81	0	0	0	2	0.111	0	2	0	8	0	0	120	Parcela Del Ejido El Aguila	Cacahoatán	Normal: 52, Intensivo: 9
231514	1	25	32	11/07/2023	11/07/2023	-05,14	84	58	73	73	73	100.00%	62	3	1718	0	1718	3.34	1	2	3	0	0	0	0	0	4	93	0	50	El Corchalito Ejido Nueva Palestina	Ángel Albino Corzo	Normal: 50, Delimitación: 23
231515	0	0	19	10/07/2023	12/07/2023	10,19	96	19	64	64	64	100.00%	0	0	0	0	0	0	0	0	0	0	0	0	0	0	4	10	0	0	Ejido Zacualtipán	Maravilla Tenejapa	Normal: 35, Intensivo: 29
231516	0	2	1	11/07/2023	12/07/2023	03,16	50	3	5	5	5	100.00%	0	0	0	0	0	0	0	0	0	0	0	0	0	0	0	0	0	0	San Pablo	La Trinitaria	Normal: 5
231517	0	2	0	11/07/2023	12/07/2023	05,18	34	2	40	40	40	100.00%	0	3	0	0	0	0	2	1	3	0	0	0	0	0	0	0	0	0	Ejido Porvenir Agrarista	La Trinitaria	Normal: 23, Delimitación: 9, Intensivo: 8
231518	0	1	0	10/07/2023	12/07/2023	08,18	4	1	12	12	12	100.00%	0	0	0	0	0	0	0	0	0	0	0	0	0	0	0	0	0	2.5	Guadalupe Las Flores	Las Margaritas	Normal: 9, Delimitación: 3
231519	0	1	0	11/07/2023	12/07/2023	08,18	58	1	12	12	12	100.00%	0	3	0	0	0	0	3	2	5	0	0	0	0	0	0	0	0	0	Rancho los Cascabeles	La Independencia	Normal: 7, Intensivo: 5
231520	0	0	1	11/07/2023	12/07/2023	09,18	5	1	13	13	13	100.00%	0	0	0	0	0	0	0	0	0	0	0	0	0	0	0	0	0	0	Cafetal Del Ejido Constitución	Las Margaritas	Normal: 5, Intensivo: 8
231521	0	1	0	11/07/2023	12/07/2023	-07,14	28	1	21	21	9	42.86%	0	0	0	0	0	0	0	0	0	0	0	0	0	0	0	0	0	0	Tramo Carretero a Rancho Loma Bonita	La Concordia	Normal: 21
231522	0	1	1	10/07/2023	12/07/2023	07,20	95	2	27	27	27	100.00%	0	1	0	0	0	0	0	1	1	0	0	0	0	0	0	0	0	0	Ejido el Edén	Las Margaritas	Normal: 18, Intensivo: 9
231523	0	0	1	11/07/2023	12/07/2023	03,15	70	1	33	33	33	100.00%	0	0	0	0	0	0	0	0	0	2	0.138	0	1	0	10	0	0	5	Ejido Rodulfo Figueroa	Frontera Comalapa	Normal: 22, Delimitación: 11
231524	0	3	5	10/07/2023	12/07/2023	04,14	12	8	31	31	29	93.55%	0	0	0	0	0	0	0	0	0	0	0	0	0	0	11	27	0	10	Joaquín Miguel Gutiérrez	Frontera Comalapa	Normal: 11, Delimitación: 20
231525	0	0	3	11/07/2023	12/07/2023	11,19	33	3	33	33	33	100.00%	0	0	0	0	0	0	0	0	0	0	0	0	0	0	0	0	0	0	Cafetal de la Democracia	Maravilla Tenejapa	Normal: 19, Intensivo: 14
231526	0	0	2	11/07/2023	12/07/2023	07,21	94	2	30	30	23	76.67%	0	0	0	0	0	0	0	0	0	0	0	0	0	0	0	0	0	0	Cafetal del Ejido Vicente Guerrero	Las Margaritas	Normal: 17, Delimitación: 1, Intensivo: 12
231527	0	0	1	10/07/2023	12/07/2023	07,21	80	1	63	63	55	87.30%	0	6	0	0	0	0	7	6	13	0	0	0	0	0	0	0	0	30	Rancho la Providencia	Las Margaritas	Normal: 28, Delimitación: 21, Intensivo: 14
231528	0	0	4	11/07/2023	11/07/2023	17,18	37	4	46	46	45	97.83%	0	0	0	0	0	0	0	0	0	0	0	0	0	0	0	0	0	0	Tc. al Ejido Río Salinas	Marqués de Comillas	Normal: 14, Delimitación: 25, Intensivo: 7
231529	0	0	1	11/07/2023	11/07/2023	15,25	3	1	25	25	25	100.00%	0	0	0	0	0	0	0	0	0	0	0	0	0	0	0	0	0	50	Tc. a Ejido Frontera Corozal	Ocosingo	Normal: 10, Delimitación: 8, Intensivo: 7
231530	0	1	0	11/07/2023	11/07/2023	19,19	7	1	71	71	70	98.59%	0	0	0	0	0	0	0	0	0	0	0	0	0	0	0	0	0	0	TC. Al Ejido Nuevo Chihuahua	Benemérito de las Américas	Normal: 6, Delimitación: 54, Intensivo: 11
231531	0	1	1	11/07/2023	11/07/2023	20,18	22	2	56	56	56	100.00%	0	0	0	0	0	0	0	0	0	0	0	0	0	0	0	0	0	25	Ejido Quetzalcóatl 1ra. Sección	Benemérito de las Américas	Normal: 18, Delimitación: 27, Intensivo: 11
231532	0	1	3	11/07/2023	11/07/2023	20,18	32	4	81	81	81	100.00%	0	0	0	0	0	0	0	0	0	4	0.736	0	1	0	0	0	0	25	Ejido Quetzalcóatl 1ra. Sección	Benemérito de las Américas	Normal: 27, Delimitación: 36, Intensivo: 18
231533	0	1	2	11/07/2023	13/07/2023	-02,08	75	3	49	49	48	97.96%	14	0	78	0	78	0.22	0	0	0	0	0	0	0	0	0	0	0	100	Parcelas Linda Vista	Huixtla	Normal: 49
231534	0	3	1	11/07/2023	13/07/2023	-02,08	85	4	56	56	55	98.21%	20	0	95	0	95	0.23	0	0	0	0	0	0	0	0	0	0	0	100	Parcelas Barrio Linda Vista	Huixtla	Normal: 48, Comprobación: 8
231535	3	0	0	12/07/2023	12/07/2023	-01,08	37	3	49	49	49	100.00%	27	0	344	0	344	1	0	0	0	0	0	0	0	0	0	0	0	0	Parcela Finca Cascada	Motozintla	Normal: 43, Delimitación: 6
231536	5	0	5	11/07/2023	12/07/2023	05,24	29	10	7	7	7	100.00%	0	0	0	0	0	0	0	0	0	15	0.308	0	1	0	0.2	192	0	30	Ejido La Grandeza	Altamirano	Normal: 4, Delimitación: 3
231537	0	1	2	10/07/2023	11/07/2023	02,12	97	3	37	37	37	100.00%	36	5	639	0	639	2.47	4	2	6	0	0	0	0	0	0	0	0	0	Cafetal Del 20 De Noviembre	Amatenango de la Frontera	Normal: 36, Delimitación: 1
231538	0	2	6	11/07/2023	12/07/2023	02,12	45	8	45	45	45	100.00%	23	3	191	0	191	0.61	3	2	5	0	0	0	0	0	0	0	0	0	Cafetal De Bienestar Social	Amatenango de la Frontera	Normal: 45
231539	0	0	1	10/07/2023	12/07/2023	-02,16	44	1	15	15	15	100.00%	0	0	0	0	0	0	0	0	0	0	0	0	0	0	0	0	0	0	Rizo de Oro	La Concordia	Normal: 7, Intensivo: 8
231540	0	0	1	11/07/2023	11/07/2023	01,13	73	1	48	48	48	100.00%	22	1	168	0	168	0.5	1	0	1	0	0	0	0	0	0	0	0	0	Barrio Guadalupe	Bella Vista	Normal: 40, Intensivo: 8
231541	0	10	8	10/07/2023	11/07/2023	01,12	40	18	33	33	33	100.00%	0	9	0	0	0	0	8	12	20	0	0	0	0	0	0	0	0	0	Parcela De Malpaso	Bella Vista	Normal: 29, Intensivo: 4
231542	0	4	1	10/07/2023	11/07/2023	00,13	29	5	28	28	26	92.86%	12	0	62	0	62	0.34	0	0	0	0	0	0	0	0	0	0	0	0	Barrio San Juan	Chicomuselo	Normal: 26, Intensivo: 2
231543	0	0	8	10/07/2023	11/07/2023	00,14	97	8	23	23	22	95.65%	5	0	22	0	22	0.14	0	0	0	0	0	0	0	0	0	104	0	0	Barrio El Puente	Chicomuselo	Normal: 23
231544	0	0	2	10/07/2023	11/07/2023	00,14	95	2	22	22	22	100.00%	3	0	14	0	14	0.09	0	0	0	0	0	0	0	0	0	92	0	10	Rancho La Pimienta	Chicomuselo	Normal: 22
231545	0	0	1	10/07/2023	11/07/2023	02,12	72	1	27	27	27	100.00%	19	0	248	0	248	1.31	0	0	0	0	0	0	0	0	0	0	0	0	Cafetal De Río Guerrero	Amatenango de la Frontera	Normal: 27
231546	0	6	18	10/07/2023	11/07/2023	01,14	88	24	35	35	35	100.00%	1	1	1	0	1	0	2	0	2	0	0	0	0	0	0	0	0	20	Ejido El Paraíso	Frontera Comalapa	Normal: 27, Delimitación: 1, Intensivo: 7
231547	0	0	1	11/07/2023	11/07/2023	01,13	81	1	43	43	43	100.00%	15	1	86	0	86	0.29	1	0	1	0	0	0	0	0	0	0	0	0	Parcela Emiliano Zapata	Bella Vista	Normal: 36, Intensivo: 7
231548	0	0	1	10/07/2023	12/07/2023	-01,12	99	1	101	101	90	89.11%	70	1	848	0	848	1.35	2	0	2	0	0	0	0	0	0	0	0	0	Cafetal Barrio Nueva Esperanza	Siltepec	Normal: 61, Intensivo: 40
231549	0	1	1	11/07/2023	12/07/2023	00,11	31	2	79	79	65	82.28%	42	3	468	0	468	1.03	1	2	3	0	0	0	0	0	0	0	0	0	Parcela Barrio Toquiancito	Siltepec	Normal: 47, Intensivo: 32
231550	0	0	3	12/07/2023	12/07/2023	18,19	88	3	47	47	47	100.00%	0	0	0	0	0	0	0	0	0	0	0	0	0	0	0	0	0	0	Ejido Nueva Reforma	Benemérito de las Américas	Normal: 14, Delimitación: 15, Intensivo: 18
231551	0	1	0	11/07/2023	12/07/2023	-02,12	86	1	53	53	53	100.00%	33	1	250	0	250	0.69	1	0	1	0	0	0	0	0	0	0	0	0	Cafetal Ejido Honduras	Honduras de la Sierra	Normal: 32, Intensivo: 21
231552	0	2	2	10/07/2023	13/07/2023	00,12	81	4	52	52	52	100.00%	29	1	239	0	239	0.66	2	0	2	0	0	0	0	0	0	0	0	20	Cafetal De Barrio Mezcales	Siltepec	Normal: 37, Intensivo: 15
231553	0	0	4	12/07/2023	13/07/2023	03,11	3	4	30	30	30	100.00%	28	5	765	0	765	3.64	4	3	7	0	0	0	0	0	0	0	0	0	Cafetal De Hoja Blanca	Amatenango de la Frontera	Normal: 29, Intensivo: 1
231554	0	0	2	12/07/2023	12/07/2023	20,20	36	2	3	3	3	100.00%	0	0	0	0	0	0	0	0	0	4	0.709	0	1	0	0	0	0	25	Ejido Roberto Barrios 1ra. Sección	Benemérito de las Américas	Normal: 3
231555	0	1	2	12/07/2023	13/07/2023	02,11	15	3	50	50	50	100.00%	44	2	564	0	564	1.61	3	3	6	0	0	0	0	0	0	0	0	0	Cafetal Del Ejido Nueva Victoria	Amatenango de la Frontera	Normal: 50
231556	0	1	1	13/07/2023	13/07/2023	02,13	59	2	39	39	39	100.00%	6	0	24	0	24	0.09	0	0	0	0	0	0	0	0	0	0	0	0	Cafetal De Pilatos	Frontera Comalapa	Normal: 39
231557	0	0	1	13/07/2023	13/07/2023	03,13	40	1	37	37	37	100.00%	3	0	5	0	5	0.02	0	0	0	0	0	0	0	0	0	0	0	0	Desvío Verapaz	Frontera Comalapa	Normal: 37
231558	0	0	1	12/07/2023	13/07/2023	02,19	27	1	24	24	24	100.00%	2	0	6	0	6	0.04	0	0	0	0	0	0	0	0	0	0	0	0	San José Obrero	Comitán de Dominguez	Normal: 22, Intensivo: 2
231559	0	1	0	12/07/2023	13/07/2023	03,20	35	1	12	12	12	100.00%	0	0	0	0	0	0	0	0	0	0	0	0	0	0	0	24	0	0	San José Las Palmas	Las Margaritas	Normal: 3, Intensivo: 9
231560	0	1	3	10/07/2023	13/07/2023	07,21	43	4	23	23	23	100.00%	0	1	0	0	0	0	1	1	2	0	0	0	0	0	0	0	0	10	Santa Ana La Laguna	Las Margaritas	Normal: 11, Delimitación: 9, Intensivo: 3
231561	0	0	12	11/07/2023	13/07/2023	00,17	36	12	7	7	7	100.00%	0	0	0	0	0	0	0	0	0	0	0	0	0	0	10	47	0	15	Colonia Héroes de Chapultepec	Tzimol	Normal: 7
231562	0	1	0	12/07/2023	13/07/2023	07,18	62	1	29	29	29	100.00%	0	4	0	0	0	0	24	5	29	0	0	0	0	0	0	0	0	0	Santa Ana el Oriente	La Trinitaria	Normal: 19, Intensivo: 10
231563	0	1	1	11/07/2023	13/07/2023	00,26	18	2	26	26	26	100.00%	14	2	98	0	98	0.54	1	1	2	0	0	0	0	0	0	0	0	0	Poblado Tenango	Ocosingo	Normal: 9, Intensivo: 17

Programa Operativo de Moscas
Actividades a Entradas de la Plaga 2023

Semana 37 (del 10 al 16 de septiembre de 2023)

Entradas	Especimenes			Fecha		Cuad.	km²	Total Detec.	Trampas						Captura						Total fértiles	Muestreo				Liberación terr. (mill.)	Kg. destruidos	Estaciones cebo	Spinosad mezcla (l)		Ubicación del brote		Tipo de trampeo
	L	H	M	Revisión/Colecta	Identificación				Inst.	Prog.	Rev.	%Rev.	CE	CF	EM	EH	Total Estériles	MTDe	FM	FH		núm.	kg.	Larvas de C.c.	Lug.				Aérea	Terr.	Lugar	Municipio	
231564	0	1	8	11/07/2023	13/07/2023	09,21	77	9	20	20	20	100.00%	0	0	0	0	0	0	0	0	0	0	0	0	0	0	0	0	0	0	Ejido las Perlas	Las Margaritas	Normal: 7, Intensivo: 13
231565	2	0	0	13/07/2023	13/07/2023	11,18	53	2	37	37	37	100.00%	0	0	0	0	0	0	0	0	0	1	0.062	0	1	0	0	24	0	0	Maravilla Tenejapa	Maravilla Tenejapa	Normal: 29, Intensivo: 8
231566	0	0	2	12/07/2023	13/07/2023	06,26	5	2	7	7	7	100.00%	0	0	0	0	0	0	0	0	0	0	0	0	0	0	0	0	0	0	Cafetal De Yaxoquintela	Ocosingo	Normal: 5, Intensivo: 2
231567	0	1	0	12/07/2023	13/07/2023	04,26	60	1	133	133	133	100.00%	47	0	431	0	431	0.46	0	0	0	1	0.024	0	1	0	18	0	0	40	Parcela del ejido Josefa	Ocosingo	Normal: 36, Intensivo: 97
231568	0	0	2	12/07/2023	13/07/2023	-01,09	32	2	75	75	75	100.00%	49	3	907	0	907	1.76	5	1	6	0	0	0	0	0	0	0	0	0	Terreno De Madero	Motozintla	Normal: 60, Intensivo: 15
231569	0	2	0	12/07/2023	13/07/2023	-01,09	21	2	70	70	70	100.00%	45	3	762	0	762	1.6	5	1	6	0	0	0	0	0	0	0	0	0	Villaflores	Motozintla	Normal: 58, Intensivo: 12
231570	0	2	0	11/07/2023	13/07/2023	-03,12	75	2	15	15	15	100.00%	0	0	0	0	0	0	0	0	0	0	0	0	0	0	0	53	0	40	Tramo carretra a Santa Isabel Zijan	Capitán Luis Ángel Vidal	Normal: 15
231571	0	1	0	12/07/2023	13/07/2023	-03,14	94	1	73	73	73	100.00%	50	2	798	0	798	1.56	2	0	2	0	0	0	0	0	0	0	0	0	Terreno Rancho Buenos Aires	Montecristo de Guerrero	Normal: 48, Delimitación: 25
231572	0	0	1	12/07/2023	13/07/2023	-04,12	15	1	43	43	41	95.35%	26	2	295	0	295	1.03	1	1	2	0	0	0	0	0	0	0	0	0	Cafetal Palenque II	Montecristo de Guerrero	Normal: 29, Delimitación: 14
231573	0	1	0	12/07/2023	13/07/2023	-04,12	36	1	34	34	32	94.12%	19	2	121	0	121	0.54	1	1	2	0	0	0	0	0	0	0	0	0	Cafetales de Palenque II	Montecristo de Guerrero	Normal: 23, Delimitación: 11
231574	0	0	1	12/07/2023	13/07/2023	-03,17	67	1	15	15	15	100.00%	0	0	0	0	0	0	0	0	0	0	0	0	0	0	0	65	0	0	Tramo Carretero Al Chalan Rizo De Oro	La Concordia	Normal: 8, Delimitación: 5, Intensivo: 2
231575	1	4	4	13/07/2023	13/07/2023	-05,14	73	9	71	71	71	100.00%	58	5	1822	0	1822	3.63	3	3	6	0	0	0	0	0	3	0	0	50	Rancho Bellavista	Ángel Albino Corzo	Normal: 51, Delimitación: 19, Intensivo: 1
231576	0	1	0	12/07/2023	14/07/2023	00,28	66	1	46	46	46	100.00%	29	3	407	0	407	1.26	3	0	3	0	0	0	0	0	0	0	0	0	Zitim	Chilón	Normal: 25, Delimitación: 3, Intensivo: 18
231577	0	19	14	11/07/2023	13/07/2023	-06,14	47	33	45	45	44	97.78%	40	6	1150	0	1150	3.73	4	4	8	0	0	0	0	0	0	0	0	0	Carretera a Ranchería Alpes	La Concordia	Normal: 29, Delimitación: 16
231578	0	1	1	13/07/2023	14/07/2023	01,29	82	2	26	22	22	100.00%	6	0	11	0	11	0.07	0	0	0	4	0.652	0	1	0	45	0	0	10	Bawits Ventana	Chilón	Normal: 14, Intensivo: 12
231579	0	2	6	13/07/2023	14/07/2023	00,27	79	8	38	38	38	100.00%	34	3	948	0	948	3.56	3	1	4	0	0	0	0	0	0	0	0	30	Yutja	Ocosingo	Normal: 18, Intensivo: 20
231580	0	0	1	12/07/2023	14/07/2023	00,27	39	1	39	39	39	100.00%	32	1	513	0	513	1.88	1	0	1	0	0	0	0	0	0	0	0	0	San José Eden	Chilón	Normal: 21, Intensivo: 18
231581	0	1	0	12/07/2023	14/07/2023	03,28	84	1	45	45	45	100.00%	42	0	1948	0	1948	6.15	0	0	0	0	0	0	0	0	0	0	0	0	Ejido el Carmen	Chilón	Normal: 16, Delimitación: 1, Intensivo: 28
231582	0	0	1	13/07/2023	14/07/2023	-04,08	59	1	5	5	5	100.00%	1	0	3	0	3	0.08	0	0	0	0	0	0	0	0	0	0	0	100	Colonia Lazaro Cardenas	Escuintla	Normal: 5
231583	0	0	1	12/07/2023	13/07/2023	-02,13	53	1	21	21	21	100.00%	3	0	7	0	7	0.05	0	0	0	0	0	0	0	0	0	0	0	0	Rancho Cerro de La Tarraya	Chicomuselo	Normal: 14, Delimitación: 5, Intensivo: 2
231584	0	3	3	13/07/2023	14/07/2023	18,17	2	6	22	22	22	100.00%	0	0	0	0	0	0	0	0	0	0	0	0	0	0	0	0	0	0	Ejido Nuevo Orizaba	Benemérito de las Américas	Normal: 10, Intensivo: 12
231585	0	0	1	13/07/2023	14/07/2023	18,18	93	1	22	22	22	100.00%	0	0	0	0	0	0	0	0	0	0	0	0	0	0	0	0	0	0	Camino cosechero del Ejido Nuevo Orizaba	Benemérito de las Américas	Normal: 10, Intensivo: 12
231586	0	1	0	14/07/2023	14/07/2023	03,26	3	1	19	19	19	100.00%	2	0	4	0	4	0.03	0	0	0	1	0.072	0	1	0	0	0	0	0	Parcela de San Vicente Campoctic	Ocosingo	Normal: 11, Intensivo: 8
231587	1	0	0	13/07/2023	13/07/2023	-04,14	95	1	45	45	45	100.00%	38	0	770	0	770	2.44	0	0	0	0	0	0	0	0	6	112	0	0	Cafetal Ejido Pajal	Ángel Albino Corzo	Normal: 42, Delimitación: 3
231588	0	1	0	13/07/2023	14/07/2023	02,19	1	1	29	29	29	100.00%	0	0	0	0	0	0	0	0	0	0	0	0	0	0	0	0	0	0	Poblado Quija	Comitán de Dominguez	Normal: 19, Intensivo: 10
231589	0	2	0	13/07/2023	14/07/2023	06,17	13	2	44	44	44	100.00%	0	5	0	0	0	0	4	6	10	0	0	0	0	0	0	0	0	0	Rosario Tierra Blanca	La Trinitaria	Normal: 40, Intensivo: 4
231590	0	0	1	13/07/2023	14/07/2023	06,18	92	1	47	47	47	100.00%	0	4	0	0	0	0	3	2	5	1	0.15	0	1	0	0	0	0	0	TC a ej Miguel Hidalgo	La Trinitaria	Normal: 35, Intensivo: 12
231591	0	1	1	13/07/2023	14/07/2023	05,18	40	2	21	21	21	100.00%	0	6	0	0	0	0	4	3	7	0	0	0	0	0	0	0	0	20	Ejido la Esperanza	La Trinitaria	Normal: 13, Intensivo: 8
231592	0	4	33	12/07/2023	14/07/2023	09,18	48	37	41	41	41	100.00%	0	1	0	0	0	0	1	0	1	0	0	0	0	0	0	0	0	0	Cafetal de Nuevo Huixtan	Las Margaritas	Normal: 22, Intensivo: 19
231593	0	5	3	13/07/2023	14/07/2023	03,20	58	8	119	119	119	100.00%	0	7	0	0	0	0	5	4	9	0	0	0	0	0	0	0	0	0	Centro	Las Margaritas	Normal: 46, Delimitación: 12, Intensivo: 61
231594	0	0	2	12/07/2023	14/07/2023	11,19	45	2	40	40	40	100.00%	0	0	0	0	0	0	0	0	0	0	0	0	0	0	0	25	0	0	Cafetal Ejido San Felipe Jatate	Maravilla Tenejapa	Normal: 21, Intensivo: 19
231595	0	0	1	12/07/2023	14/07/2023	09,18	39	1	31	31	31	100.00%	0	1	0	0	0	0	1	0	1	0	0	0	0	0	0	0	0	0	Nuevo Huixtan	Las Margaritas	Normal: 19, Intensivo: 12
231596	0	0	1	14/07/2023	14/07/2023	18,19	97	1	47	47	47	100.00%	0	0	0	0	0	0	0	0	0	0	0	0	0	0	0	0	0	35	Ejido Nueva Reforma	Benemérito de las Américas	Normal: 12, Delimitación: 17, Intensivo: 18
231597	0	0	13	13/07/2023	14/07/2023	18,17	3	13	22	22	22	100.00%	0	0	0	0	0	0	0	0	0	3	0.314	0	1	0	15	0	0	0	Ejido Nuevo Orizaba	Benemérito de las Américas	Normal: 10, Intensivo: 12
231598	0	2	0	13/07/2023	14/07/2023	18,17	4	2	14	14	14	100.00%	0	0	0	0	0	0	0	0	0	3	0.362	0	1	0	0	0	0	0	Ejido Nuevo Orizaba	Benemérito de las Américas	Normal: 7, Intensivo: 7
231599	0	1	13	13/07/2023	14/07/2023	18,17	6	14	11	11	11	100.00%	0	0	0	0	0	0	0	0	0	0	0	0	0	0	10	65	0	0	Ejido Loma Linda	Benemérito de las Américas	Normal: 5, Intensivo: 6
231600	0	0	3	13/07/2023	14/07/2023	15,18	34	3	16	16	16	100.00%	0	0	0	0	0	0	0	0	0	0	0	0	0	0	0	0	0	0	Ejido Playon de la Gloria	Marqués de Comillas	Normal: 8, Delimitación: 4, Intensivo: 4
231601	0	0	2	13/07/2023	14/07/2023	19,20	70	2	17	17	16	94.12%	0	0	0	0	0	0	0	0	0	0	0	0	0	0	0	0	0	25	Ejido Nuevo Paraiso	Marqués de Comillas	Normal: 6, Intensivo: 11
231602	0	37	20	14/07/2023	14/07/2023	03,18	3	57	8	8	8	100.00%	0	0	0	0	0	0	0	0	0	0	0	0	0	0	0	0	0	0	Los Sabinos el Prado	Comitán de Dominguez	Normal: 8
231603	0	1	1	14/07/2023	14/07/2023	03,18	21	2	5	5	5	100.00%	0	0	0	0	0	0	0	0	0	0	0	0	0	0	0	0	0	0	Rancheria Corrala	Comitán de Dominguez	Normal: 5
231604	2	0	6	14/07/2023	14/07/2023	06,21	49	8	18	18	18	100.00%	0	3	0	0	0	0	5	5	10	0	0	0	0	0	0	0	0	0	Villa Las Rosas	Las Margaritas	Normal: 9, Delimitación: 5, Intensivo: 4
231605	0	9	7	13/07/2023	14/07/2023	-03,14	71	16	52	52	52	100.00%	41	6	747	0	747	2.05	7	1	8	1	0.032	0	1	0	8	0	0	0	Finca La victoria	Ángel Albino Corzo	Normal: 39, Delimitación: 12, Intensivo: 1
231606	0	2	2	12/07/2023	14/07/2023	-02,12	13	4	35	35	35	100.00%	5	0	10	0	10	0.04	0	0	0	4	0.47	0	2	0	0	69	0	0	Ejido Delicias	Honduras de la Sierra	Normal: 34, Intensivo: 1
231607	0	0	5	13/07/2023	14/07/2023	-03,14	82	5	55	55	55	100.00%	39	7	625	0	625	1.62	8	1	9	0	0	0	0	0	0	62	0	0	Terreno de Finca Providencia	Ángel Albino Corzo	Normal: 38, Delimitación: 17
231608	0	4	4	13/07/2023	14/07/2023	-03,13	67	8	41	41	40	97.56%	32	3	470	0	470	1.68	3	3	6	0	0	0	0	0	8	0	0	30	Camino al Pacayal	Ángel Albino Corzo	Normal: 34, Delimitación: 7
231609	0	1	1	13/07/2023	14/07/2023	-04,13	7	2	48	48	47	97.92%	43	1	1465	0	1465	4.45	1	0	1	0	0	0	0	0	0	0	0	0	Cafetal Finca las Chicharras	Ángel Albino Corzo	Normal: 36, Delimitación: 12
231610	10	0	0	13/07/2023	14/07/2023	-05,10	3	10	17	17	17	100.00%	11	0	23	0	23	0.19	0	0	0	0	0	0	0	0	0	0	0	0	Ejido Nueva Costa Rica	Mapastepec	Normal: 12, Delimitación: 5
231611	2	0	0	13/07/2023	14/07/2023	-05,10	57	2	30	30	29	96.67%	15	0	167	0	167	0.78	0	0	0	1	0.146	0	1	0	0	0	0	200	Finca Montevideo	Acacoyagua	Normal: 30
231612	0	0	1	12/07/2023	14/07/2023	01,03	5	1	67	67	66	98.51%	1	0	1	0	1	0	0	0	0	0	0	0	0	0	0	0	0	0	Las Pilas	Metapa	Normal: 41, Delimitación: 26
231613	0	1	3	14/07/2023	15/07/2023	02,11	94	4	16	16	16	100.00%	10	0	140	0	140	1.25	0	0	0	0	0	0	0	0	0	0	0	0	Cafetal De Nogales	Amatenango de la Frontera	Normal: 16
231614	10	1	2	13/07/2023	15/07/2023	00,09	64	13	122	122	115	94.26%	47	0	432	0	432	0.52	0	0	0	0	0	0	0	0	0	0	0	0	Terreno De Los Pinos	Motozintla	Normal: 65, Delimitación: 2, Intensivo: 55
231615	0	0	1	12/07/2023	15/07/2023	00,09	41	1	74	74	74	100.00%	37	1	824	0	824	1.57	1	0	1	0	0	0	0	0	0	0	0	0	Terreno De Chevolcan	Motozintla	Normal: 58, Delimitación: 4, Intensivo: 12
231616	0	1	0	13/07/2023	15/07/2023	00,09	50	1	76	76	76	100.00%	42	1	941	0	941	1.73	1	0	1	0	0	0	0	0	0	0	0	0	Rancheria Concepcion	Motozintla	Normal: 64, Delimitación: 5, Intensivo: 7
231617	1	1	1	13/07/2023	14/07/2023	02,13	80	3	57	57	57	100.00%	13	2	40	0	40	0.1	1	1	2	0	0	0	0	0	0	102	0	15	Bella Vista Del Norte	Frontera Comalapa	Normal: 57
231618	4	0	0	11/07/2023	13/07/2023	03,11	22	4	25	25	25	100.00%	22	4	767	0	767	4.38	4	3	7	0	0	0	0	0	0	0	0	0	Las Marías	Amatenango de la Frontera	Normal: 24, Intensivo: 1
231619	4	3	2	13/07/2023	15/07/2023	-01,08	1	9	104	104	104	100.00%	53	5	338	2	340	0.47	6	1	7	0	0	0	0	0	0	0	0	100	Rancho Catalina	Motozintla	Normal: 64, Intensivo: 40

Programa Operativo de Moscas
Actividades a Entradas de la Plaga 2023

Semana 37 (del 10 al 16 de septiembre de 2023)

Entradas	Especimenes			Fecha		Cuad.	km²	Total Detec.	Trampas						Captura						Total fértiles	Muestreo				Liberación terr. (mill.)	Kg. destruidos	Estaciones cebo	Spinosad mezcla (l)		Ubicación del brote		Tipo de trampeo
	L	H	M	Revisión/Colecta	Identificación				Inst.	Prog.	Rev.	%Rev.	CE	CF	EM	EH	Total Estériles	MTDe	FM	FH		núm.	kg.	Larvas de C.c.	Lug.				Aérea	Terr.	Lugar	Municipio	
231620	0	1	0	13/07/2023	15/07/2023	-02,09	35	1	53	53	52	98.11%	8	0	46	0	46	0.13	0	0	0	0	0	0	0	0	0	0	0	0	Finca La Paz	Escuintla	Normal: 52, Intensivo: 1
231621	0	0	1	17/07/2023	17/07/2023	03,19	23	1	41	41	41	100.00%	0	2	0	0	0	0	6	2	8	1	0.036	0	1	0	0	0	0	10	La independencia	La Independencia	Normal: 24, Delimitación: 5, Intensivo: 12
231622	0	0	1	17/07/2023	17/07/2023	02,18	69	1	44	44	43	97.73%	0	0	0	0	0	0	0	0	0	0	0	0	0	0	0	0	0	10	Barrio San José	La Trinitaria	Normal: 23, Delimitación: 12, Intensivo: 9
231623	0	1	0	17/07/2023	18/07/2023	07,21	5	1	9	9	8	88.89%	0	0	0	0	0	0	0	0	0	0	0	0	0	0	0	0	0	0	Ejido San Juan Bautista	Las Margaritas	Normal: 7, Intensivo: 2
231624	0	2	0	17/07/2023	18/07/2023	07,22	95	2	7	7	6	85.71%	0	0	0	0	0	0	0	0	0	0	0	0	0	0	0	0	0	0	Ejido San Juan Bautista	Las Margaritas	Normal: 5, Intensivo: 2
231625	0	5	1	17/07/2023	18/07/2023	02,17	53	6	4	4	4	100.00%	0	0	0	0	0	0	0	0	0	0	0	0	0	0	0	0	0	0	San Francisco Ojo de Agua	La Trinitaria	Normal: 4
231626	0	0	1	17/07/2023	18/07/2023	02,17	52	1	6	6	6	100.00%	0	0	0	0	0	0	0	0	0	0	0	0	0	0	0	0	0	0	Tramo Carretero a san José Berlín	La Trinitaria	Normal: 6
231627	0	1	0	17/07/2023	18/07/2023	04,19	61	1	23	23	23	100.00%	0	1	0	0	0	0	0	1	1	0	0	0	0	0	0	0	0	0	La Primavera	La Independencia	Normal: 23
231628	0	4	8	17/07/2023	18/07/2023	06,18	32	12	29	29	29	100.00%	0	0	0	0	0	0	0	0	0	3	0.706	0	2	0	0	36	0	0	Ejido Ojo de Agua	La Independencia	Normal: 21, Intensivo: 8
231629	0	2	2	17/07/2023	18/07/2023	-01,26	40	4	58	44	43	97.73%	15	3	142	0	142	0.47	2	1	3	3	0.074	0	1	0	11	98	0	90	Tramo Carretero a Chilolja	San Juan Cancuc	Normal: 26, Delimitación: 18, Intensivo: 14
231630	0	0	2	17/07/2023	18/07/2023	-01,26	30	2	54	40	39	97.50%	14	3	133	0	133	0.49	2	1	3	4	0.088	0	1	0	8	0	0	100	Barrio Pocotsil	Tenejapa	Normal: 22, Delimitación: 18, Intensivo: 14
231631	0	0	1	18/07/2023	18/07/2023	01,01	63	1	9	9	9	100.00%	0	0	0	0	0	0	0	0	0	0	0	0	0	0	0	0	0	0	Ejido Tierra Y Libertad	Suchiate	Normal: 9
231632	0	0	1	18/07/2023	18/07/2023	02,07	20	1	53	53	53	100.00%	4	0	4	0	4	0.01	0	0	0	0	0	0	0	0	0	0	0	180	Ejido Agua Caliente	Cacahoatán	Normal: 37, Intensivo: 16
231633	0	1	0	17/07/2023	17/07/2023	-07,20	10	1	6	6	6	100.00%	0	0	0	0	0	0	0	0	0	0	0	0	0	0	5	0	0	50	Quinta Angelica	El Parral	Normal: 6
231634	0	0	2	18/07/2023	19/07/2023	-07,14	8	2	16	16	4	25.00%	0	0	0	0	0	0	0	0	0	0	0	0	0	0	0	0	0	0	Rancho Cerro Bola	La Concordia	Normal: 16
231635	0	0	1	18/07/2023	19/07/2023	-06,14	39	1	57	57	57	100.00%	46	4	928	0	928	2.33	3	3	6	0	0	0	0	0	0	0	0	0	Carretera el Pacayal del Ejido Queretaro	La Concordia	Normal: 39, Delimitación: 18
231636	0	3	3	17/07/2023	19/07/2023	-06,14	20	6	19	19	5	26.32%	0	0	0	0	0	0	0	0	0	0	0	0	0	0	0	0	0	0	Rancho las Gardenias	La Concordia	Normal: 19
231637	0	3	3	17/07/2023	19/07/2023	10,19	77	6	54	54	54	100.00%	0	0	0	0	0	0	0	0	0	0	0	0	0	0	2	0	0	0	Cafetal de Las Nubes	Maravilla Tenejapa	Normal: 26, Intensivo: 28
231638	0	1	0	18/07/2023	19/07/2023	01,16	9	1	5	5	5	100.00%	0	0	0	0	0	0	0	0	0	0	0	0	0	0	0	0	0	0	Rancheria Ontela	La Trinitaria	Normal: 5
231639	0	0	9	18/07/2023	19/07/2023	11,20	78	9	7	7	7	100.00%	0	0	0	0	0	0	0	0	0	0	0	0	0	0	0	0	0	0	Cafetal del Ejido Nuevo Sabanilla	Maravilla Tenejapa	Normal: 2, Delimitación: 2, Intensivo: 3
231640	0	1	10	17/07/2023	19/07/2023	04,21	72	11	16	16	5	31.25%	0	0	0	0	0	0	0	0	0	0	0	0	0	0	0	0	0	0	Saltillo	Las Margaritas	Normal: 4, Delimitación: 12
231641	0	1	1	10/07/2023	19/07/2023	04,21	62	2	11	11	0	0.00%	0	0	0	0	0	0	0	0	0	0	0	0	0	0	0	0	0	0	Saltillo	Las Margaritas	Delimitación: 11
231642	0	1	3	17/07/2023	17/07/2023	19,19	36	4	96	96	96	100.00%	0	0	0	0	0	0	0	0	0	0	0	0	0	0	0	12	0	0	Ejido Quetzalcóalt 2da. Sección	Benemérito de las Américas	Normal: 21, Delimitación: 47, Intensivo: 28
231643	0	0	2	17/07/2023	17/07/2023	15,26	95	2	61	61	61	100.00%	0	0	0	0	0	0	0	0	0	0	0	0	0	0	0	0	0	30	Ejido Frontera Corozal Barrio San Alfredo	Ocosingo	Normal: 21, Delimitación: 14, Intensivo: 26
231644	0	0	3	17/07/2023	17/07/2023	16,17	8	3	21	21	21	100.00%	0	1	0	0	0	0	1	0	1	0	0	0	0	0	5	0	0	0	Ejido Nueva Union	Benemérito de las Américas	Normal: 8, Intensivo: 13
231645	0	0	5	17/07/2023	17/07/2023	17,17	7	5	23	23	23	100.00%	0	1	0	0	0	0	1	0	1	0	0	0	0	0	0	0	0	0	Ejido Nuevo Veracruz	Benemérito de las Américas	Normal: 10, Intensivo: 13
231646	0	2	1	17/07/2023	17/07/2023	17,18	97	3	23	23	23	100.00%	0	1	0	0	0	0	1	0	1	0	0	0	0	0	5	0	0	0	Ejido Nuevo Veracruz	Benemérito de las Américas	Normal: 10, Intensivo: 13
231647	0	0	4	17/07/2023	17/07/2023	17,18	98	4	23	23	23	100.00%	0	1	0	0	0	0	1	0	1	0	0	0	0	0	0	0	0	0	Ejido Nuevo Veracruz	Benemérito de las Américas	Normal: 10, Intensivo: 13
231648	0	2	4	17/07/2023	17/07/2023	17,17	8	6	23	23	23	100.00%	0	1	0	0	0	0	1	0	1	0	0	0	0	0	0	0	0	0	Ejido Nuevo Veracruz	Benemérito de las Américas	Normal: 10, Intensivo: 13
231649	0	0	1	18/07/2023	19/07/2023	03,15	90	1	31	31	31	100.00%	0	0	0	0	0	0	0	0	0	0	0	0	0	0	15	0	0	5	T C A Rodulfo Figueroa	Frontera Comalapa	Normal: 20, Delimitación: 11
231650	0	1	0	19/07/2023	19/07/2023	-01,18	62	1	9	9	8	88.89%	0	0	0	0	0	0	0	0	0	0	0	0	0	0	0	0	0	0	Ejido Santuario 2	Socoltenango	Normal: 9
231651	1	0	0	19/07/2023	19/07/2023	08,22	98	1	0	0	0	0%	0	0			0	0			0	0	0	0	0	0	0	0	0	0	Tierra y Libertad	Las Margaritas	
231652	2	0	2	19/07/2023	19/07/2023	11,19	46	4	32	32	32	100.00%	0	0	0	0	0	0	0	0	0	1	0.012	0	1	0	0	22	0	0	San Felipe Jatate	Maravilla Tenejapa	Normal: 19, Intensivo: 13
231653	8	4	20	18/07/2023	18/07/2023	17,19	85	32	11	11	11	100.00%	0	1	0	0	0	0	1	0	1	0	0	0	0	0	0	202	0	50	Ejido Tierra y Libertad	Marqués de Comillas	Normal: 4, Intensivo: 7
231654	0	0	2	17/07/2023	17/07/2023	16,20	39	2	27	27	27	100.00%	0	0	0	0	0	0	0	0	0	4	0.629	0	1	0	8	0	0	100	Zamora Pico de Oro	Marqués de Comillas	Normal: 13, Intensivo: 14
231655	0	1	2	17/07/2023	19/07/2023	04,27	69	3	38	37	37	100.00%	1	1	1	0	1	0	2	0	2	0	0	0	0	0	0	42	0	0	Cafetal De Rancheria Santo Ton	Ocosingo	Normal: 19, Intensivo: 19
231656	0	2	0	18/07/2023	19/07/2023	01,27	41	2	66	66	66	100.00%	58	1	904	0	904	1.96	1	0	1	26	1.578	0	2	0	70	0	0	80	Ejido Mequejá	Chilón	Normal: 27, Intensivo: 39
231657	0	2	0	18/07/2023	19/07/2023	-05,14	57	2	94	94	93	98.94%	82	2	1612	0	1612	2.53	3	1	4	1	0.024	0	1	0	0	0	0	0	Tramo Carretero a Monte Redondo	Ángel Albino Corzo	Normal: 65, Delimitación: 29
231658	0	0	1	17/07/2023	19/07/2023	-03,17	92	1	65	65	65	100.00%	0	0	0	0	0	0	0	0	0	0	0	0	0	0	0	0	0	0	Camino a San Rafael	La Concordia	Normal: 12, Delimitación: 20, Intensivo: 33
231659	0	1	0	18/07/2023	19/07/2023	-04,13	81	1	64	63	61	96.83%	37	0	525	0	525	1.23	0	0	0	0	0	0	0	0	0	0	0	0	Finca La Suiza	Montecristo de Guerrero	Normal: 54, Delimitación: 7, Intensivo: 3
231660	0	0	1	17/07/2023	19/07/2023	-06,18	83	1	10	10	10	100.00%	1	0	1	0	1	0.01	0	0	0	0	0	0	0	0	0	0	0	0	Colonia el Diamante	La Concordia	Normal: 10
231661	13	0	0	19/07/2023	19/07/2023	-04,14	75	13	50	50	47	94.00%	38	0	752	0	752	2.29	0	0	0	0	0	0	0	0	1	107	0	0	Vereda Rancho San Juan	Ángel Albino Corzo	Normal: 45, Delimitación: 3, Intensivo: 2
231662	0	6	9	17/07/2023	19/07/2023	-05,14	74	15	87	87	87	100.00%	73	4	1922	0	1922	3.13	2	3	5	0	0	0	0	0	10	20	0	25	Cafetal Ejido Palestina el Corchal	Ángel Albino Corzo	Normal: 59, Delimitación: 28
231663	0	1	1	17/07/2023	19/07/2023	00,09	38	2	106	106	104	98.11%	31	2	82	0	82	0.11	3	1	4	0	0	0	0	0	0	0	0	0	27 De Octubre	Motozintla	Normal: 30, Delimitación: 53, Intensivo: 23
231664	0	0	2	17/07/2023	19/07/2023	00,09	15	2	42	42	42	100.00%	14	0	50	0	50	0.17	0	0	0	0	0	0	0	0	0	0	0	0	San Miguel	Motozintla	Normal: 18, Delimitación: 22, Intensivo: 2
231665	0	0	1	17/07/2023	20/07/2023	01,07	45	1	72	72	71	98.61%	9	0	12	0	12	0.02	0	0	0	0	0	0	0	0	0	0	0	0	Cantón Soledad	Tapachula	Normal: 54, Intensivo: 18
231666	3	0	4	18/07/2023	20/07/2023	00,07	42	7	87	87	87	100.00%	3	0	3	0	3	0	0	0	0	0	0	0	0	0	2000	122	0	200	Genova	Tapachula	Normal: 59, Intensivo: 28
231667	0	1	1	17/07/2023	18/07/2023	00,12	59	2	38	38	38	100.00%	0	10	0	0	0	0	8	13	21	0	0	0	0	0	0	0	0	0	Parcela De Rinconada	Bella Vista	Normal: 33, Intensivo: 5
231668	8	0	2	17/07/2023	18/07/2023	01,13	20	10	33	33	31	93.94%	13	0	46	0	46	0.21	0	0	0	0	0	0	0	0	0	0	0	0	Parcela Lázaro Cárdenas	Chicomuselo	Normal: 31, Intensivo: 2
231669	0	0	2	18/07/2023	18/07/2023	01,12	8	2	42	42	42	100.00%	14	0	92	0	92	0.32	0	0	0	0	0	0	0	0	0	0	0	0	Cafetal de Regadillo	Frontera Comalapa	Normal: 42
231670	0	1	0	18/07/2023	19/07/2023	-02,14	40	1	21	21	20	95.24%	0	1	0	0	0	0	0	1	1	0	0	0	0	0	0	0	0	0	Ejido Nuevo Tenejapa	Chicomuselo	Normal: 21
231671	0	1	0	17/07/2023	19/07/2023	-03,14	59	1	20	20	20	100.00%	0	1	0	0	0	0	0	1	1	0	0	0	0	0	0	0	0	0	Parcela Del Ejido La Unión	Chicomuselo	Normal: 20
231672	0	2	3	18/07/2023	19/07/2023	-03,14	68	5	13	13	13	100.00%	0	1	0	0	0	0	0	1	1	0	0	0	0	0	0	0	0	0	Malpaso	Chicomuselo	Normal: 13
231673	0	1	6	17/07/2023	19/07/2023	00,14	36	7	7	7	7	100.00%	0	0	0	0	0	0	0	0	0	0	0	0	0	0	0	209	0	10	Nueva Reforma	Chicomuselo	Normal: 7
231674	4	3	8	17/07/2023	19/07/2023	00,14	6	15	10	10	10	100.00%	0	0	0	0	0	0	0	0	0	0	0	0	0	0	0	318	0	0	Pablo L Sidar	Chicomuselo	Normal: 10
231675	1	8	19	17/07/2023	19/07/2023	00,15	97	28	8	8	8	100.00%	0	0	0	0	0	0	0	0	0	0	0	0	0	0	28	355	0	0	Pablo L Sidar	Chicomuselo	Normal: 8

Programa Operativo de Moscas
Actividades a Entradas de la Plaga 2023

Semana 37 (del 10 al 16 de septiembre de 2023)

Entradas	Especimenes			Fecha		Cuad.	km²	Total Detec.	Trampas						Captura						Total fértiles	Muestreo				Liberación terr. (mill.)	Kg. destruidos	Estaciones cebo	Spinosad mezcla (l)		Ubicación del brote		Tipo de trampeo
	L	H	M	Revisión/Colecta	Identificación				Inst.	Prog.	Rev.	%Rev.	CE	CF	EM	EH	Total Estériles	MTDe	FM	FH		núm.	kg.	Larvas de C.c.	Lug.				Aérea	Terr.	Lugar	Municipio	
231676	0	1	1	19/07/2023	20/07/2023	04,20	77	2	20	20	20	100.00%	0	0	0	0	0	0	0	0	0	1	0.08	0	1	0	0	0	0	0	Ejido San Juan Penaná	Las Margaritas	Normal: 14, Intensivo: 6
231677	0	0	1	19/07/2023	20/07/2023	05,17	33	1	4	4	4	100.00%	0	0	0	0	0	0	0	0	0	0	0	0	0	0	0	0	0	0	Terracería al banco de grava de Morelos	La Trinitaria	Normal: 1, Delimitación: 3
231678	0	1	0	19/07/2023	20/07/2023	05,18	15	1	60	60	60	100.00%	0	4	0	0	0	0	3	1	4	0	0	0	0	0	0	74	0	0	Cafetal del Ej Porvenir Agrarista	La Trinitaria	Normal: 38, Delimitación: 13, Intensivo: 9
231679	0	1	0	19/07/2023	20/07/2023	01,18	52	1	6	6	6	100.00%	0	0	0	0	0	0	0	0	0	0	0	0	0	0	0	19	0	0	Rcho El Aguacate	Tzimol	Normal: 6
231680	0	0	1	17/07/2023	19/07/2023	00,15	96	1	8	8	8	100.00%	0	0	0	0	0	0	0	0	0	0	0	0	0	0	0	0	0	0	Pablo L Sidar	Chicomuselo	Normal: 8
231681	0	2	1	17/07/2023	19/07/2023	00,14	7	3	10	10	10	100.00%	0	0	0	0	0	0	0	0	0	0	0	0	0	0	0	117	0	0	Pablo L Sidar	Chicomuselo	Normal: 10
231682	0	0	2	18/07/2023	19/07/2023	01,13	70	2	34	34	34	100.00%	12	1	43	0	43	0.18	1	0	1	0	0	0	0	0	0	0	0	0	Emiliano Zapata	Bella Vista	Normal: 28, Intensivo: 6
231683	0	1	0	18/07/2023	19/07/2023	00,14	79	1	9	9	9	100.00%	1	0	1	0	1	0.02	0	0	0	0	0	0	0	0	0	0	0	0	Parcela Josefa Ortiz de Dominguez	Chicomuselo	Normal: 9
231684	0	1	0	19/07/2023	20/07/2023	01,15	94	1	9	9	9	100.00%	0	0	0	0	0	0	0	0	0	0	0	0	0	0	0	0	0	0	Parcela De Benito Juarez	Chicomuselo	Normal: 9
231685	3	0	1	19/07/2023	19/07/2023	02,27	87	4	81	81	81	100.00%	33	0	88	0	88	0.15	0	0	0	6	0.458	0	2	0	0	0	0	20	Barrio 2000	Ocosingo	Normal: 30, Intensivo: 51
231686	0	0	8	19/07/2023	20/07/2023	01,26	66	8	49	49	49	100.00%	8	6	13	0	13	0.04	8	3	11	0	0	0	0	0	0	0	0	0	Cafetal Abasolo la Esperanza	Ocosingo	Normal: 21, Intensivo: 28
231687	6	1	0	20/07/2023	20/07/2023	08,23	13	7	21	21	21	100.00%	0	0	0	0	0	0	0	0	0	1	0.018	0	1	0	0	0	0	0	La Sultana	Ocosingo	Normal: 11, Delimitación: 1, Intensivo: 9
231688	4	0	0	20/07/2023	20/07/2023	08,23	23	4	23	23	23	100.00%	0	0	0	0	0	0	0	0	0	0	0	0	0	0	0	0	0	0	La Sultana	Ocosingo	Normal: 11, Delimitación: 3, Intensivo: 9
231689	0	0	1	19/07/2023	19/07/2023	15,18	72	1	13	13	13	100.00%	0	0	0	0	0	0	0	0	0	3	0.642	0	1	0	0	0	0	50	Ejido Boca de Chajul	Marqués de Comillas	Normal: 6, Intensivo: 7
231690	0	0	1	19/07/2023	19/07/2023	20,20	35	1	3	3	3	100.00%	0	0	0	0	0	0	0	0	0	2	0.369	0	1	0	0	0	0	25	Ejido Roberto Barrios 1ra. Sección	Benemérito de las Américas	Normal: 3
231691	0	0	4	18/07/2023	18/07/2023	17,21	34	4	24	24	23	95.83%	0	0	0	0	0	0	0	0	0	3	0.877	0	1	0	15	0	0	50	Ejido Quiringüicharo	Marqués de Comillas	Normal: 11, Intensivo: 13
231692	0	1	1	20/07/2023	20/07/2023	10,27	84	2	47	47	47	100.00%	0	0	0	0	0	0	0	0	0	1	0.056	0	1	0	25	125	0	0	Ejido Cintalapa	Ocosingo	Normal: 38, Intensivo: 9
231693	0	0	2	18/07/2023	18/07/2023	19,20	95	2	15	15	15	100.00%	0	0	0	0	0	0	0	0	0	0	0	0	0	0	0	0	0	20	Camino cosechero del Ejido Nuevo Chihuahua	Benemérito de las Américas	Delimitación: 15
231694	0	1	0	17/07/2023	20/07/2023	-02,08	16	1	66	66	66	100.00%	30	1	372	0	372	0.81	1	0	1	0	0	0	0	0	0	0	0	0	Fracción Nueva Europa	Huixtla	Normal: 57, Delimitación: 4, Intensivo: 5
231695	0	6	2	17/07/2023	20/07/2023	-02,08	15	8	61	61	61	100.00%	24	1	208	0	208	0.49	1	0	1	0	0	0	0	0	0	0	0	50	Ejido Estrella Roja	Huixtla	Normal: 53, Delimitación: 4, Intensivo: 4
231696	0	1	0	19/07/2023	20/07/2023	-01,08	77	1	52	52	50	96.15%	29	0	302	0	302	0.86	0	0	0	1	0.098	0	1	0	0	0	0	0	Parcela De Lubeca	Motozintla	Normal: 52
231697	0	2	9	18/07/2023	20/07/2023	-01,09	43	11	87	87	87	100.00%	60	4	1039	0	1039	1.73	6	1	7	0	0	0	0	0	0	0	0	0	Parcela De Madero	Motozintla	Normal: 57, Intensivo: 30
231698	0	0	1	17/07/2023	21/07/2023	-02,08	90	1	9	9	9	100.00%	1	0	1	0	1	0.02	0	0	0	1	0.367	0	1	0	0	0	0	0	Ejido Nuevo Brasil	Villa Comaltitlán	Normal: 9
231699	0	1	0	17/07/2023	20/07/2023	00,09	46	1	128	128	121	94.53%	45	0	316	0	316	0.36	0	0	0	0	0	0	0	0	0	0	0	0	Nuevo Chiapas	Motozintla	Normal: 35, Delimitación: 45, Intensivo: 48
231700	0	1	0	19/07/2023	21/07/2023	-01,09	76	1	78	78	78	100.00%	49	2	893	0	893	1.65	2	0	2	0	0	0	0	0	0	0	0	0	Parcela B Dominguez	Motozintla	Normal: 57, Intensivo: 21
231701	0	0	1	19/07/2023	21/07/2023	00,29	70	1	74	74	73	98.65%	53	0	416	0	416	0.81	0	0	0	0	0	0	0	0	0	0	0	0	Nueva Santa Fe	Chilón	Normal: 30, Delimitación: 14, Intensivo: 30
231702	4	0	0	19/07/2023	20/07/2023	00,13	98	4	26	26	26	100.00%	4	0	8	0	8	0.04	0	0	0	0	0	0	0	0	0	0	0	0	Cafetal De La Noria	Bella Vista	Normal: 23, Intensivo: 3
231703	0	2	0	19/07/2023	21/07/2023	02,11	36	2	44	44	44	100.00%	37	2	582	0	582	1.89	3	4	7	0	0	0	0	0	0	0	0	0	Cafetal De Miguel Hidalgo	Amatenango de la Frontera	Normal: 44
231704	0	0	2	19/07/2023	21/07/2023	03,13	52	2	35	35	35	100.00%	4	0	8	0	8	0.03	0	0	0	0	0	0	0	0	0	85	0	0	Santa Rita	Frontera Comalapa	Normal: 35
231705	0	1	1	18/07/2023	21/07/2023	00,08	4	2	72	72	72	100.00%	29	0	152	1	153	0.3	0	0	0	1	0.426	0	1	0	0	0	0	0	Rancheria La Sombra	Motozintla	Normal: 62, Intensivo: 10
231706	0	2	0	18/07/2023	21/07/2023	-02,09	86	2	73	73	72	98.63%	28	0	582	0	582	1.17	0	0	0	1	0.04	0	1	0	0	0	0	0	Fraccion Las Nubes	Escuintla	Normal: 61, Delimitación: 4, Intensivo: 8
231707	0	0	2	17/07/2023	18/07/2023	19,19	17	2	99	99	98	98.99%	0	0	0	0	0	0	0	0	0	0	0	0	0	0	0	0	0	40	Ejido Nuevo Chihuahua	Benemérito de las Américas	Normal: 12, Delimitación: 68, Intensivo: 19
231708	0	1	0	20/07/2023	21/07/2023	07,23	36	1	6	6	6	100.00%	0	0	0	0	0	0	0	0	0	0	0	0	0	0	0	0	0	0	Cafetal San Luis Potosi	Altamirano	Normal: 5, Intensivo: 1
231709	0	0	1	20/07/2023	21/07/2023	01,25	84	1	6	6	0	0.00%	0	0	0	0	0	0	0	0	0	0	0	0	0	0	0	0	0	0	Jancosh	Oxchuc	Normal: 6
231710	0	0	1	20/07/2023	21/07/2023	02,19	37	1	30	30	30	100.00%	2	0	6	0	6	0.03	0	0	0	0	0	0	0	0	0	0	0	0	San José Obrero	Comitán de Dominguez	Normal: 28, Intensivo: 2
231711	0	0	7	20/07/2023	21/07/2023	08,21	62	7	5	5	5	100.00%	0	0	0	0	0	0	0	0	0	0	0	0	0	0	0	0	0	0	Parcela de Santa Lucia Ojo de Agua	Las Margaritas	Normal: 5
231712	0	2	1	20/07/2023	21/07/2023	06,17	3	3	46	46	46	100.00%	0	6	0	0	0	0	6	6	12	1	0.184	0	1	0	0	0	0	0	Rancheria Tierra Blanca	La Trinitaria	Normal: 42, Intensivo: 4
231713	0	1	0	20/07/2023	21/07/2023	04,21	2	1	26	19	18	94.74%	3	1	18	0	18	0.19	1	0	1	0	0	0	0	0	0	0	0	5	Parcela del Ejido Rafael Ramirez	Las Margaritas	Normal: 9, Delimitación: 14, Intensivo: 3
231714	0	1	1	20/07/2023	21/07/2023	02,19	30	2	67	67	67	100.00%	0	1	0	0	0	0	0	1	1	0	0	0	0	0	0	0	0	5	Barrio La Cueva	Comitán de Dominguez	Normal: 35, Delimitación: 1, Intensivo: 31
231715	0	0	2	21/07/2023	21/07/2023	02,18	6	2	15	15	15	100.00%	2	0	4	0	4	0.04	0	0	0	1	0.158	0	1	0	0	0	0	0	Jatón Chacaljemel	Comitán de Dominguez	Normal: 15
231716	0	0	1	21/07/2023	21/07/2023	02,14	83	1	21	21	21	100.00%	1	0	1	0	1	0.01	0	0	0	0	0	0	0	0	0	0	0	0	Costa Rica	Frontera Comalapa	Normal: 18, Delimitación: 3
231717	0	0	1	21/07/2023	21/07/2023	02,14	92	1	21	21	21	100.00%	1	0	1	0	1	0.01	0	0	0	0	0	0	0	0	0	0	0	0	Costa Rica	Frontera Comalapa	Normal: 17, Delimitación: 4
231718	0	2	4	20/07/2023	21/07/2023	01,12	18	6	38	38	38	100.00%	14	1	209	1	210	0.81	1	1	2	0	0	0	0	0	0	0	0	60	Barrio El Oasis	Bella Vista	Normal: 38
231719	0	2	5	19/07/2023	21/07/2023	00,13	93	7	49	49	49	100.00%	34	0	563	2	565	1.42	0	0	0	1	0.02	0	1	0	0	0	0	45	Cafetal De Nuevo Pacayal	Bella Vista	Normal: 33, Intensivo: 16
231720	0	0	1	20/07/2023	21/07/2023	04,21	4	1	29	22	21	95.45%	0	1	0	0	0	0	1	0	1	0	0	0	0	0	0	0	0	20	Ejido Aquiles Serdan	Las Margaritas	Normal: 12, Delimitación: 17
231721	0	1	1	20/07/2023	21/07/2023	18,22	21	2	83	83	83	100.00%	0	0	0	0	0	0	0	0	0	0	0	0	0	0	0	0	0	0	Benemérito de las Américas Barrio Pista II	Benemérito de las Américas	Normal: 29, Intensivo: 54
231722	0	0	2	20/07/2023	21/07/2023	18,22	31	2	82	82	82	100.00%	0	0	0	0	0	0	0	0	0	0	0	0	0	0	0	0	0	0	Benemérito de las Américas Barrio Pista I	Benemérito de las Américas	Normal: 28, Intensivo: 54
231723	0	4	29	20/07/2023	21/07/2023	18,22	20	33	85	85	85	100.00%	0	0	0	0	0	0	0	0	0	0	0	0	0	0	0	165	0	0	Benemérito de las Américas Barrio Azufre	Benemérito de las Américas	Normal: 31, Intensivo: 54
231724	0	1	0	20/07/2023	21/07/2023	15,18	25	1	16	16	16	100.00%	0	0	0	0	0	0	0	0	0	0	0	0	0	0	0	0	0	0	Ejido Playon de la Gloria	Marqués de Comillas	Normal: 8, Delimitación: 4, Intensivo: 4
231725	0	0	2	20/07/2023	21/07/2023	15,18	29	2	12	12	12	100.00%	0	0	0	0	0	0	0	0	0	3	0.487	0	1	0	0	0	0	50	Ejido Galacia	Marqués de Comillas	Normal: 5, Intensivo: 7
231726	0	0	1	20/07/2023	21/07/2023	00,28	82	1	18	18	18	100.00%	17	0	1088	0	1088	8.63	0	0	0	0	0	0	0	0	0	0	0	0	Ejido Don Pedro	Sitalá	Normal: 9, Intensivo: 9
231727	0	0	1	20/07/2023	21/07/2023	00,28	90	1	7	7	7	100.00%	7	0	314	0	314	6.41	0	0	0	0	0	0	0	0	0	0	0	0	Rancheria La Ventana	Sitalá	Normal: 5, Intensivo: 2
231728	0	0	1	20/07/2023	21/07/2023	-01,28	79	1	44	44	44	100.00%	39	1	1157	0	1157	3.76	1	0	1	0	0	0	0	0	0	0	0	0	Santa Barbara Primera Fraccion	Sitalá	Normal: 27, Intensivo: 17
231729	6	0	0	21/07/2023	21/07/2023	01,25	38	6	55	55	55	100.00%	1	3	2	0	2	0.01	2	2	4	0	0	0	0	0	6	0	0	30	Cafetal de Campo Virgen	Ocosingo	Normal: 20, Delimitación: 6, Intensivo: 29
231730	0	9	12	19/07/2023	21/07/2023	00,09	39	21	90	90	90	100.00%	21	2	40	0	40	0.06	3	1	4	0	0	0	0	0	0	283	0	0	Tejeria	Motozintla	Normal: 29, Delimitación: 51, Intensivo: 10
231731	0	0	2	19/07/2023	21/07/2023	-02,08	66	2	49	49	48	97.96%	15	0	86	0	86	0.25	0	0	0	0	0	0	0	0	0	0	0	250	Ejido Morelos	Huixtla	Normal: 49

Programa Operativo de Moscas
Actividades a Entradas de la Plaga 2023

Semana 37 (del 10 al 16 de septiembre de 2023)

Entradas	Especímenes			Fecha		Cuad.	km²	Total Detec.	Trampas						Captura						Total fértiles	Muestreo				Liberación terr. (mill.)	Kg. destruidos	Estaciones cebo	Spinosad mezcla (l)		Ubicación del brote		Tipo de trampeo
	L	H	M	Revisión/Colecta	Identificación				Inst.	Prog.	Rev.	%Rev.	CE	CF	EM	EH	Total Estériles	MTDe	FM	FH		núm.	kg.	Larvas de C.c.	Lug.				Aérea	Terr.	Lugar	Municipio	
231732	0	0	1	18/07/2023	21/07/2023	00,08	26	1	72	72	72	100.00%	19	2	72	0	72	0.14	1	2	3	0	0	0	0	0	0	0	0	0	Loma Linda	Motozintla	Normal: 58, Intensivo: 14
231733	0	0	1	20/07/2023	21/07/2023	00,08	6	1	71	71	71	100.00%	15	1	54	0	54	0.11	0	1	1	0	0	0	0	0	0	0	0	0	Etzumu	Motozintla	Normal: 56, Intensivo: 15
231734	5	0	0	21/07/2023	21/07/2023	00,07	67	5	103	103	103	100.00%	9	0	9	0	9	0.01	0	0	0	3	0.29	0	1	0	0	201	0	200	Finca San Nicolas	Tapachula	Normal: 60, Intensivo: 43
231735	0	0	1	19/07/2023	21/07/2023	-03,18	94	1	6	6	6	100.00%	0	0	0	0	0	0	0	0	0	0	0	0	0	0	0	0	0	0	Tramo Carretero Ejido Ignacio Zaragoza	La Concordia	Normal: 6
231736	0	3	3	19/07/2023	21/07/2023	-06,14	38	6	55	55	55	100.00%	47	5	1215	0	1215	3.16	4	3	7	0	0	0	0	0	0	73	0	0	Carretera el Pacayal del Ejido Queretaro	La Concordia	Normal: 39, Delimitación: 16
231737	0	2	6	19/07/2023	21/07/2023	-05,14	59	8	66	66	60	90.91%	54	1	1165	0	1165	2.79	2	0	2	0	0	0	0	0	2	81	0	50	Finca Monteverde	Ángel Albino Corzo	Normal: 47, Delimitación: 19
231738	0	3	1	19/07/2023	21/07/2023	-05,14	36	4	59	59	58	98.31%	48	3	941	0	941	2.37	2	3	5	0	0	0	0	0	0	50	0	0	Ejido Nueva Palestina	Ángel Albino Corzo	Normal: 48, Delimitación: 11
231739	0	1	4	19/07/2023	21/07/2023	-04,12	35	5	34	34	32	94.12%	18	2	120	0	120	0.54	1	1	2	0	0	0	0	0	0	0	0	0	La Mezcalada	Montecristo de Guerrero	Normal: 22, Delimitación: 12
231740	0	5	1	20/07/2023	21/07/2023	-06,14	18	6	36	36	36	100.00%	29	3	978	0	978	3.88	2	1	3	0	0	0	0	0	2	69	0	50	Carretera a Rancheria Santa Fe las Brisas de Ejido Queretaro	La Concordia	Normal: 26, Delimitación: 10
231741	0	0	1	20/07/2023	21/07/2023	-03,13	75	1	33	33	33	100.00%	22	0	102	0	102	0.44	0	0	0	0	0	0	0	0	0	0	0	0	Ejido Nueva Independencia	Ángel Albino Corzo	Normal: 31, Delimitación: 2
231742	0	1	0	19/07/2023	21/07/2023	-05,14	50	1	67	67	65	97.01%	52	2	1431	0	1431	3.11	2	1	3	0	0	0	0	0	5	0	0	0	Ejido Salvador Urbina	Ángel Albino Corzo	Normal: 42, Delimitación: 24, Intensivo: 1
231743	0	2	0	19/07/2023	22/07/2023	-03,13	93	2	48	48	48	100.00%	35	2	805	0	805	2.4	1	1	2	0	0	0	0	0	24	45	0	0	Tramo Carretero Rancho el Ensueño a Finca Flor de Mayo	Montecristo de Guerrero	Normal: 37, Delimitación: 11
231744	0	1	1	19/07/2023	22/07/2023	-03,12	31	2	42	42	42	100.00%	25	1	451	0	451	1.53	1	0	1	0	0	0	0	0	0	69	0	30	Tramo Carretero a Barrio Salinas	Capitán Luis Ángel Vidal	Normal: 28, Delimitación: 14
231745	0	10	8	20/07/2023	22/07/2023	-05,14	63	18	80	80	80	100.00%	65	6	1913	0	1913	3.37	3	4	7	0	0	0	0	0	0	75	0	25	Camino a Rancho los Albores	Ángel Albino Corzo	Normal: 58, Delimitación: 21, Intensivo: 1
231746	0	6	9	20/07/2023	22/07/2023	-05,14	34	15	62	62	61	98.39%	47	4	856	0	856	2	3	4	7	0	0	0	0	0	0	0	0	0	Carretera a Raspón Bajo Ejido Nueva Palestina	Ángel Albino Corzo	Normal: 49, Delimitación: 13
231747	0	0	1	20/07/2023	22/07/2023	-05,13	27	1	35	35	33	94.29%	21	0	675	0	675	2.91	0	0	0	0	0	0	0	0	0	40	0	0	Tramo Carretero Rancheria San Antonio a Nueva Colombia	Ángel Albino Corzo	Normal: 26, Delimitación: 9
231748	0	0	2	19/07/2023	22/07/2023	-04,12	14	2	44	44	44	100.00%	29	2	336	0	336	1.09	1	1	2	0	0	0	0	0	0	0	0	0	Terreno Finca los Gatos	Montecristo de Guerrero	Normal: 31, Delimitación: 13
231749	0	1	0	19/07/2023	21/07/2023	-01,08	88	1	60	60	58	96.67%	35	0	718	0	718	1.77	0	0	0	0	0	0	0	0	0	0	0	0	Parcela Ejido Bremen	Motozintla	Normal: 56, Intensivo: 4
231750	0	2	1	22/07/2023	24/07/2023	-02,09	91	3	65	65	65	100.00%	27	0	99	0	99	0.16	0	0	0	0	0	0	0	0	0	0	0	0	Parcelas Del Ejido Nuevo Liano Grande	Escuintla	Normal: 53, Intensivo: 12
231751	0	0	1	19/07/2023	24/07/2023	-03,17	85	1	72	72	72	100.00%	0	0	0	0	0	0	0	0	0	0	0	0	0	0	0	0	0	0	Terreno Ejido Ignacio Zaragoza	La Concordia	Normal: 17, Delimitación: 16, Intensivo: 39
231752	0	1	1	24/07/2023	24/07/2023	-04,14	78	2	67	67	64	95.52%	57	1	1821	0	1821	4.06	1	0	1	0	0	0	0	0	0	0	0	0	Cafetal de Jerusalen	Ángel Albino Corzo	Normal: 51, Delimitación: 13, Intensivo: 3
231753	0	5	3	24/07/2023	25/07/2023	00,26	99	8	35	35	35	100.00%	7	5	250	0	250	1.02	2	3	5	0	0	0	0	0	0	0	0	0	Nich Centro Corralito	Oxchuc	Normal: 21, Intensivo: 14
231754	0	2	1	24/07/2023	25/07/2023	02,26	66	3	75	75	75	100.00%	35	0	270	0	270	0.51	0	0	0	0	0	0	0	0	85	89	0	70	Cafetal Ejido del 15 de Marzo	Ocosingo	Normal: 28, Delimitación: 19, Intensivo: 28
231755	0	1	1	24/07/2023	25/07/2023	01,27	52	2	86	86	86	100.00%	71	4	945	0	945	1.57	4	4	8	0	0	0	0	0	0	38	0	0	Cafetal del Ejido Mequeja	Chilón	Normal: 33, Intensivo: 53
231756	0	0	1	24/07/2023	25/07/2023	01,26	8	1	36	36	36	100.00%	11	1	16	0	16	0.06	1	0	1	3	0.094	0	2	0	0	0	0	15	Cafetal de la Rancheria San Pedro Jomalchen	Ocosingo	Normal: 18, Intensivo: 18
231757	0	0	1	24/07/2023	25/07/2023	04,24	41	1	53	53	53	100.00%	50	0	1680	0	1680	4.53	0	0	0	23	0.412	0	1	0	182.25	0	0	120	Ejido Laguna	Altamirano	Normal: 21, Delimitación: 7, Intensivo: 25
231758	0	1	1	24/07/2023	25/07/2023	-02,26	79	2	31	23	23	100.00%	5	1	20	0	20	0.12	1	0	1	12	0.318	0	1	0	8	93	0	50	Yoshib	Oxchuc	Normal: 22, Delimitación: 2, Intensivo: 7
231759	0	0	1	24/07/2023	25/07/2023	02,25	83	1	10	10	10	100.00%	0	0	0	0	0	0	0	0	0	0	0	0	0	0	0	0	0	50	Poblado 15 de Septiembre	Altamirano	Normal: 9, Intensivo: 1
231760	0	0	1	24/07/2023	25/07/2023	-04,14	68	1	52	52	47	90.38%	40	0	1084	0	1084	3.29	0	0	0	0	0	0	0	0	5	116	0	30	Ejido Jerusalen	Ángel Albino Corzo	Normal: 43, Delimitación: 6, Intensivo: 3
231761	5	1	8	24/07/2023	25/07/2023	-03,14	80	14	63	63	62	98.41%	54	7	1679	0	1679	3.87	8	1	9	0	0	0	0	0	1	0	0	25	Cafetal Altamira	Ángel Albino Corzo	Normal: 44, Delimitación: 19
231762	0	0	9	24/07/2023	25/07/2023	-05,14	79	9	61	61	57	93.44%	50	0	1132	0	1132	2.82	0	0	0	0	0	0	0	0	1	30	0	50	Cafetal de Rancho la Loma	Ángel Albino Corzo	Normal: 42, Delimitación: 19
231763	0	0	3	24/07/2023	24/07/2023	04,19	52	3	12	12	12	100.00%	0	1	0	0	0	0	0	1	1	0	0	0	0	0	0	0	0	0	Cafetal de la Primavera	La Independencia	Normal: 12
231764	0	1	0	24/07/2023	24/07/2023	05,19	63	1	34	34	34	100.00%	0	3	0	0	0	0	3	1	4	0	0	0	0	0	0	0	0	0	Cafetal de El Triunfo sitio San Vicente	La Independencia	Normal: 22, Intensivo: 12
231765	0	1	0	24/07/2023	25/07/2023	02,17	76	1	3	3	3	100.00%	0	0	0	0	0	0	0	0	0	0	0	0	0	0	0	13	0	0	Nuevo Sapaluta	La Trinitaria	Normal: 3
231766	0	2	0	24/07/2023	25/07/2023	02,17	30	2	7	7	7	100.00%	1	0	1	0	1	0.02	0	0	0	0	0	0	0	0	0	0	0	0	Ejido El Rosario	Comitán de Dominguez	Normal: 7
231767	0	1	0	24/07/2023	25/07/2023	01,18	26	1	62	62	61	98.39%	0	1	0	0	0	0	2	3	5	4	0.27	0	1	0	0	36	0	10	Barrio Candelaria	Tzimol	Normal: 22, Delimitación: 19, Intensivo: 21
231768	0	1	0	24/07/2023	25/07/2023	-01,20	18	1	15	15	15	100.00%	0	0	0	0	0	0	0	0	0	0	0	0	0	0	0	0	0	0	Parque Recreativo Aguas Azufradas	Las Rosas	Normal: 15
231769	0	0	2	24/07/2023	25/07/2023	00,18	55	2	3	3	3	100.00%	0	0	0	0	0	0	0	0	0	0	0	0	0	0	0	0	0	0	Ejido Reforma	Tzimol	Normal: 3
231770	0	0	3	24/07/2023	25/07/2023	03,16	27	3	19	19	19	100.00%	0	0	0	0	0	0	0	0	0	0	0	0	0	0	0	0	0	0	Tramo Carretero A Santa Martha	La Trinitaria	Normal: 19
231771	0	0	2	24/07/2023	25/07/2023	16,20	38	2	27	27	27	100.00%	0	0	0	0	0	0	0	0	0	0	0	0	0	0	0	0	0	100	Zamora Pico de Oro	Marqués de Comillas	Normal: 13, Intensivo: 14
231772	0	0	2	24/07/2023	25/07/2023	16,20	28	2	26	26	26	100.00%	0	0	0	0	0	0	0	0	0	0	0	0	0	0	0	0	0	100	Zamora Pico de Oro	Marqués de Comillas	Normal: 12, Intensivo: 14
231773	0	1	0	24/07/2023	24/07/2023	09,27	20	1	21	21	21	100.00%	0	0	0	0	0	0	0	0	0	9	1.723	0	1	0	50	0	0	0	Ejido Sibal	Ocosingo	Normal: 11, Intensivo: 10
231774	0	0	1	24/07/2023	25/07/2023	-05,14	25	1	46	46	45	97.83%	36	2	568	0	568	1.81	1	2	3	0	0	0	0	0	0	0	0	0	Carretera la Cruz a el Peloncillo	Ángel Albino Corzo	Normal: 37, Delimitación: 9
231775	0	1	0	24/07/2023	25/07/2023	-05,14	78	1	83	83	81	97.59%	73	0	1612	0	1612	2.83	0	0	0	0	0	0	0	0	0	63	0	0	Camino a las Nubes	Ángel Albino Corzo	Normal: 54, Delimitación: 29
231776	0	1	1	24/07/2023	25/07/2023	-04,13	8	2	50	50	49	98.00%	44	1	1463	0	1463	4.27	1	0	1	0	0	0	0	0	4	0	0	20	Finca Las Chicharra	Ángel Albino Corzo	Normal: 35, Delimitación: 15
231777	0	0	1	25/07/2023	25/07/2023	-04,18	82	1	21	21	21	100.00%	0	0	0	0	0	0	0	0	0	0	0	0	0	0	0	0	0	20	Barrio San Pedro	La Concordia	Normal: 19, Intensivo: 2
231778	0	1	0	24/07/2023	26/07/2023	02,27	0	1	69	66	65	98.48%	2	0	5	0	5	0.01	0	0	0	0	0	0	0	0	0	0	0	0	Cafetal de Joybe	Chilón	Normal: 28, Intensivo: 41
231779	0	6	1	24/07/2023	26/07/2023	-07,13	13	7	37	37	37	100.00%	0	2	0	0	0	0	1	1	2	0	0	0	0	0	1	0	0	0	Pante Tijerilla	La Concordia	Normal: 37
231780	0	0	1	24/07/2023	25/07/2023	01,13	96	1	53	53	53	100.00%	14	0	154	0	154	0.42	0	0	0	0	0	0	0	0	0	0	0	0	Ojo De Agua	Bella Vista	Normal: 48, Intensivo: 5
231781	0	0	1	24/07/2023	25/07/2023	-02,16	1	1	1	1	1	100.00%	0	0	0	0	0	0	0	0	0	0	0	0	0	0	0	0	0	5	Rancho Santa Isabel	La Concordia	Normal: 1
231782	0	0	7	25/07/2023	26/07/2023	00,07	45	7	121	121	121	100.00%	6	0	7	0	7	0.01	0	0	0	0	0	0	0	0	0	0	0	60	Fracción San Antonio	Tapachula	Normal: 61, Intensivo: 60
231783	0	1	3	25/07/2023	26/07/2023	02,18	35	4	25	25	25	100.00%	2	0	4	0	4	0.02	0	0	0	28	3.79	0	1	0	140	33	0	60	Francisco Sarabia	Comitán de Dominguez	Normal: 19, Intensivo: 6
231784	0	0	3	25/07/2023	26/07/2023	08,18	69	3	4	4	4	100.00%	0	0	0	0	0	0	0	0	0	0	0	0	0	0	0	29	0	5	Rancho los Pinos	La Trinitaria	Normal: 4
231785	0	1	0	25/07/2023	26/07/2023	03,18	60	1	50	50	49	98.00%	0	0	0	0	0	0	0	0	0	4	0.502	0	4	0	0	0	0	10	Barrio San José	La Trinitaria	Normal: 25, Delimitación: 16, Intensivo: 9
231786	0	0	1	25/07/2023	25/07/2023	00,13	68	1	39	39	39	100.00%	7	0	40	0	40	0.15	0	0	0	0	0	0	0	0	0	0	0	0	Cafetal De El Naranjo	Chicomuselo	Normal: 34, Intensivo: 5
231787	0	0	14	24/07/2023	25/07/2023	01,14	5	14	9	9	9	100.00%	0	0	0	0	0	0	0	0	0	1	0.045	0	1	0	0	0	0	25	Ejido Benito Juárez	Chicomuselo	Normal: 9

Programa Operativo de Moscas
Actividades a Entradas de la Plaga 2023

Semana 37 (del 10 al 16 de septiembre de 2023)

Entradas	Especimenes			Fecha		Cuad.	km²	Total Detec.	Trampas						Captura						Total fértiles	Muestreo				Liberación terr. (mill.)	Kg. destruidos	Estaciones cebo	Spinosad mezcla (I)		Ubicación del brote		Tipo de trampeo
	L	H	M	Revisión/Colecta	Identificación				Inst.	Prog.	Rev.	%Rev.	CE	CF	EM	EH	Total Estériles	MTDe	FM	FH		núm.	kg.	Larvas de C.c.	Lug.				Aérea	Terr.	Lugar	Municipio	
231788	0	0	1	25/07/2023	25/07/2023	02,13	92	1	64	64	64	100.00%	14	1	70	0	70	0.16	0	1	1	0	0	0	0	0	0	0	0	0	Barrio Santa Martha	Frontera Comalapa	Normal: 64
231789	0	0	3	25/07/2023	25/07/2023	02,12	12	3	57	57	57	100.00%	26	1	378	1	379	0.95	0	1	1	0	0	0	0	0	0	0	0	0	Tramo Carretero A Aguazarca	Frontera Comalapa	Normal: 57
231790	0	1	0	24/07/2023	26/07/2023	-01,14	93	1	16	16	16	100.00%	0	0	0	0	0	0	0	0	0	0	0	0	0	0	0	0	0	0	Barrio Terronal	Chicomuselo	Normal: 16
231791	0	0	2	26/07/2023	26/07/2023	01,07	56	2	64	64	64	100.00%	13	0	19	0	19	0.04	0	0	0	0	0	0	0	0	0	0	0	0	Ejido Consejo Agrario Mexicano	Tapachula	Normal: 48, Intensivo: 16
231792	0	0	1	26/07/2023	26/07/2023	03,19	87	1	20	20	20	100.00%	0	1	0	0	0	0	1	1	2	0	0	0	0	0	0	0	0	0	Chentón	La Independencia	Normal: 14, Delimitación: 6
231793	0	1	1	26/07/2023	26/07/2023	04,18	0	2	30	30	30	100.00%	0	0	0	0	0	0	0	0	0	0	0	0	0	0	0	0	0	0	Emiliano Zapata	La Independencia	Normal: 21, Delimitación: 6, Intensivo: 3
231794	0	3	8	25/07/2023	26/07/2023	-05,14	37	11	64	64	58	90.63%	49	2	895	0	895	2.28	3	1	4	0	0	0	0	0	4	128	0	25	Carretera Zona Guineo Morado Ejido Nueva Palestina	Ángel Albino Corzo	Normal: 53, Delimitación: 11
231795	0	1	1	25/07/2023	26/07/2023	-05,14	46	2	80	80	80	100.00%	68	3	1142	0	1142	2.07	2	3	5	0	0	0	0	0	0	0	0	50	Camino De Palestina A Porvenir	Ángel Albino Corzo	Normal: 58, Delimitación: 22
231796	0	1	0	26/07/2023	27/07/2023	-05,14	75	1	97	97	97	100.00%	84	4	2307	0	2307	3.4	2	3	5	0	0	0	0	0	2	22	0	0	Cafetal Finca Montegrande	Ángel Albino Corzo	Normal: 65, Delimitación: 32
231797	0	2	1	26/07/2023	27/07/2023	02,26	57	3	89	89	89	100.00%	45	0	361	0	361	0.58	0	0	0	0	0	0	0	0	0	0	0	0	Cafetal Ejido La Nueva Libertad	Ocosingo	Normal: 34, Delimitación: 19, Intensivo: 36
231798	0	6	4	26/07/2023	27/07/2023	01,27	80	10	41	41	41	100.00%	33	5	699	0	699	2.44	3	3	6	1	0.022	0	1	0	0	0	0	30	Yutja	Ocosingo	Normal: 19, Intensivo: 22
231799	0	0	1	26/07/2023	27/07/2023	-04,13	32	1	56	56	56	100.00%	43	1	868	0	868	2.21	0	1	1	0	0	0	0	0	0	0	0	0	La Cumbre	Montecristo de Guerrero	Normal: 20, Delimitación: 36
231800	0	4	4	26/07/2023	27/07/2023	-06,14	27	8	44	44	44	100.00%	38	6	1008	0	1008	3.27	4	4	8	0	0	0	0	0	6	0	0	50	Carretera a Ranchería Santa Fe de Ejido Queretaro	La Concordia	Normal: 32, Delimitación: 12
231801	0	0	2	27/07/2023	27/07/2023	19,20	60	2	17	17	16	94.12%	0	0	0	0	0	0	0	0	0	0	0	0	0	0	0	0	0	25	Ejido Nuevo Paraiso	Marqués de Comillas	Normal: 6, Intensivo: 11
231802	0	0	1	25/07/2023	26/07/2023	17,18	49	1	40	40	39	97.50%	0	0	0	0	0	0	0	0	0	0	0	0	0	0	0	0	0	15	Ejido Rio Salinas	Marqués de Comillas	Normal: 11, Delimitación: 25, Intensivo: 4
231803	0	0	3	25/07/2023	26/07/2023	17,18	26	3	29	29	28	96.55%	0	0	0	0	0	0	0	0	0	3	0.073	0	1	0	0	0	0	0	Ejido Barrio San José	Marqués de Comillas	Normal: 10, Delimitación: 12, Intensivo: 7
231804	0	1	0	25/07/2023	26/07/2023	19,18	62	1	26	26	26	100.00%	0	0	0	0	0	0	0	0	0	0	0	0	0	0	0	0	0	0	Ejido Arroyo Delicias	Benemérito de las Américas	Normal: 9, Intensivo: 17
231805	0	1	3	25/07/2023	26/07/2023	19,18	61	4	26	26	26	100.00%	0	0	0	0	0	0	0	0	0	0	0	0	0	0	5	0	0	0	Ejido Arroyo Delicias	Benemérito de las Américas	Normal: 9, Intensivo: 17
231806	0	1	2	25/07/2023	26/07/2023	19,18	71	3	26	26	26	100.00%	0	0	0	0	0	0	0	0	0	0	0	0	0	0	0	0	0	0	Ejido Arroyo Delicias	Benemérito de las Américas	Normal: 9, Intensivo: 17
231807	0	0	3	26/07/2023	27/07/2023	-01,29	79	3	97	97	96	98.97%	76	1	829	0	829	1.23	0	1	1	0	0	0	0	0	0	111	0	0	San Francisco	Chilón	Normal: 34, Delimitación: 14, Intensivo: 49
231808	0	0	2	27/07/2023	27/07/2023	03,27	8	2	29	29	28	96.55%	18	0	432	0	432	1.87	0	0	0	0	0	0	0	0	100	0	0	40	Cafetal del Ejido Pojcol Santiago	Chilón	Normal: 9, Delimitación: 20
231809	0	0	1	26/07/2023	27/07/2023	10,21	85	1	16	16	16	100.00%	0	0	0	0	0	0	0	0	0	0	0	0	0	0	0	0	0	0	Nueva Providencia	Las Margaritas	Normal: 9, Intensivo: 7
231810	0	1	0	26/07/2023	27/07/2023	-01,27	33	1	17	17	17	100.00%	3	1	5	0	5	0.04	1	0	1	1	0.03	0	1	0	0	0	0	0	Chankolom	San Juan Cancuc	Normal: 17
231811	0	2	0	25/07/2023	27/07/2023	-01,09	86	2	71	71	71	100.00%	42	1	641	0	641	1.3	1	0	1	0	0	0	0	0	0	0	0	0	Belisario Dominguez	Motozintla	Normal: 53, Intensivo: 18
231812	0	0	1	24/07/2023	27/07/2023	-02,08	63	1	44	44	43	97.73%	15	0	28	0	28	0.09	0	0	0	0	0	0	0	0	0	0	0	0	Rancho Grano De Oro	Huixtla	Normal: 44
231813	0	0	1	25/07/2023	27/07/2023	01,09	31	1	50	50	50	100.00%	7	1	10	0	10	0.03	1	0	1	0	0	0	0	0	0	0	0	0	Las Canoas	Motozintla	Normal: 26, Delimitación: 16, Intensivo: 8
231814	0	0	1	25/07/2023	27/07/2023	00,09	14	1	52	52	52	100.00%	16	1	52	0	52	0.14	1	0	1	0	0	0	0	0	0	0	0	0	Benito Juarez	Motozintla	Normal: 20, Delimitación: 22, Intensivo: 10
231815	0	1	0	25/07/2023	27/07/2023	-02,08	86	1	48	48	47	97.92%	12	0	84	0	84	0.24	0	0	0	0	0	0	0	0	0	0	0	0	Barrio La Piedra	Huixtla	Normal: 48
231816	0	0	1	24/07/2023	27/07/2023	-01,09	98	1	60	60	60	100.00%	37	0	383	0	383	0.91	0	0	0	0	0	0	0	0	0	0	0	0	Injerto	Motozintla	Normal: 53, Delimitación: 1, Intensivo: 6
231817	2	0	0	25/07/2023	27/07/2023	-01,08	36	2	52	52	52	100.00%	27	0	348	0	348	0.96	0	0	0	0	0	0	0	0	0	0	0	0	Parcela Finca Cascada	Motozintla	Normal: 46, Delimitación: 6
231818	0	0	1	25/07/2023	27/07/2023	-04,10	77	1	38	38	35	92.11%	1	0	1	0	1	0	0	0	0	0	0	0	0	0	0	0	0	0	Poblado Ejido Magnolia	Acacoyagua	Normal: 37, Intensivo: 1
231819	0	1	0	26/07/2023	27/07/2023	06,18	94	1	31	31	31	100.00%	0	3	0	0	0	0	3	5	8	0	0	0	0	0	0	0	0	0	Rancheria Rosario Tierra Blanca	La Trinitaria	Normal: 29, Intensivo: 2
231820	0	3	2	26/07/2023	27/07/2023	05,19	3	5	2	2	2	100.00%	0	1	0	0	0	0	0	1	1	0	0	0	0	0	0	0	0	0	Cafetal de Santa Rosa	Las Margaritas	Normal: 2
231821	0	1	0	26/07/2023	27/07/2023	05,17	43	1	13	13	13	100.00%	0	0	0	0	0	0	0	0	0	0	0	0	0	0	0	0	0	0	Basurero Morelos	La Trinitaria	Normal: 9, Delimitación: 3, Intensivo: 1
231822	0	2	3	26/07/2023	27/07/2023	-01,19	52	5	12	12	12	100.00%	0	0	0	0	0	0	0	0	0	0	0	0	0	0	0	23	0	0	Abasolo	Socoltenango	Normal: 12
231823	0	1	1	26/07/2023	27/07/2023	-01,19	74	2	14	14	14	100.00%	0	0	0	0	0	0	0	0	0	0	0	0	0	0	0	24	0	0	Nueva Reforma	Socoltenango	Normal: 13, Delimitación: 1
231824	0	2	0	26/07/2023	27/07/2023	-01,19	86	2	7	7	7	100.00%	0	0	0	0	0	0	0	0	0	1	0.028	0	1	0	0	0	0	0	Ejido Francisco Villa	Socoltenango	Normal: 7
231825	0	1	0	26/07/2023	27/07/2023	-02,09	83	1	76	76	76	100.00%	30	0	87	0	87	0.13	0	0	0	0	0	0	0	0	0	0	0	0	Ejido Rincon Veracruz	Escuintla	Normal: 58, Intensivo: 18
231826	0	8	8	26/07/2023	27/07/2023	-05,14	44	16	79	79	79	100.00%	63	5	1009	0	1009	1.81	3	5	8	0	0	0	0	0	0	0	0	0	Cafetal Ranchería Guadalajara Palestina	Ángel Albino Corzo	Normal: 55, Delimitación: 24
231827	0	2	0	26/07/2023	28/07/2023	01,28	65	2	91	91	89	97.80%	53	0	348	0	348	0.56	0	0	0	15	1.006	0	2	0	0	0	0	45	Rancheria Elemuxil	Chilón	Normal: 34, Intensivo: 57
231828	0	3	1	26/07/2023	28/07/2023	00,28	60	4	43	43	43	100.00%	38	1	887	0	887	2.95	1	0	1	1	0.034	0	1	0	0	147	0	10	Santa Cruz El Recreo	Sitalá	Normal: 25, Intensivo: 18
231829	0	0	1	27/07/2023	28/07/2023	-01,28	57	1	29	29	29	100.00%	26	0	477	0	477	2.35	0	0	0	0	0	0	0	0	0	0	0	0	Guadalupe Mazanil	Sitalá	Normal: 16, Intensivo: 13
231830	0	0	1	26/07/2023	28/07/2023	10,19	87	1	67	67	67	100.00%	0	0	0	0	0	0	0	0	0	2	0.084	0	1	0	11	0	0	0	Cafetal del Ejido Las Nubes	Maravilla Tenejapa	Normal: 34, Intensivo: 33
231831	0	0	2	27/07/2023	28/07/2023	-03,20	20	2	20	18	18	100.00%	0	0	0	0	0	0	0	0	0	0	0	0	0	0	0	0	0	0	Miguel Hidalgo	Venustiano Carranza	Normal: 6, Delimitación: 12, Intensivo: 2
231832	3	1	2	27/07/2023	28/07/2023	-04,19	68	6	16	16	16	100.00%	0	0	0	0	0	0	0	0	0	0	0	0	0	0	10	71	0	30	Ejido Paraiso del Grijalva	Venustiano Carranza	Normal: 3, Delimitación: 13
231833	0	0	6	24/07/2023	28/07/2023	12,20	21	6	23	23	23	100.00%	0	1	0	0	0	0	1	0	1	0	0	0	0	0	0	0	0	0	Ejido Chumcerro	Ocosingo	Normal: 7, Intensivo: 16
231834	0	2	3	27/07/2023	28/07/2023	18,22	10	5	75	75	75	100.00%	0	0	0	0	0	0	0	0	0	0	0	0	0	0	0	19	0	0	Benemérito de las Américas Barrio Azufre	Benemérito de las Américas	Normal: 25, Intensivo: 50
231835	9	8	6	27/07/2023	28/07/2023	-01,08	7	23	55	55	55	100.00%	35	0	415	0	415	1.08	0	0	0	0	0	0	0	0	0	0	0	50	Rancho Bella Vista	Motozintla	Normal: 49, Intensivo: 6
231836	0	1	1	27/07/2023	28/07/2023	01,28	72	2	54	54	54	100.00%	32	1	132	0	132	0.35	0	1	1	0	0	0	0	0	0	0	0	0	Gololton	Chilón	Normal: 31, Intensivo: 23
231837	0	0	5	27/07/2023	28/07/2023	01,29	35	5	7	5	5	100.00%	0	0	0	0	0	0	0	0	0	0	0	0	0	0	0	0	0	0	San Francisco Chamenjá	Chilón	Normal: 7
231838	0	0	1	26/07/2023	28/07/2023	-01,09	33	1	67	67	67	100.00%	43	3	822	0	822	1.78	5	1	6	0	0	0	0	0	0	0	0	0	Parcela Nuevo Ixtepec	Motozintla	Normal: 52, Intensivo: 15
231839	0	0	1	28/07/2023	28/07/2023	02,13	63	1	46	46	46	100.00%	4	0	6	0	6	0.02	0	0	0	0	0	0	0	0	0	0	0	0	Barrio Nuevo Comalapa	Frontera Comalapa	Normal: 46
231840	0	1	0	27/07/2023	28/07/2023	-01,12	80	1	46	46	46	100.00%	26	4	146	0	146	0.45	4	3	7	0	0	0	0	0	0	0	0	0	Cafetal Barrio Los Angeles	Honduras de la Sierra	Normal: 37, Intensivo: 9
231841	0	1	0	27/07/2023	27/07/2023	00,13	39	1	28	28	26	92.86%	12	0	62	0	62	0.34	0	0	0	0	0	0	0	0	0	0	0	0	Quinta Los Morales	Chicomuselo	Normal: 26, Intensivo: 2
231842	0	1	0	28/07/2023	28/07/2023	02,19	22	1	80	80	80	100.00%	1	1	1	0	1	0	0	1	1	1	0.238	0	1	0	0	0	0	0	Barrio de San Antonio	Comitán de Dominguez	Normal: 45, Delimitación: 1, Intensivo: 34
231843	0	0	1	27/07/2023	27/07/2023	00,13	53	1	17	17	17	100.00%	11	0	119	1	120	0.55	0	0	0	0	0	0	0	0	0	0	0	0	El Paraíso	Chicomuselo	Normal: 17

Programa Operativo de Moscas
Actividades a Entradas de la Plaga 2023

Semana 37 (del 10 al 16 de septiembre de 2023)

Entradas	Especimenes			Fecha		Cuad.	km²	Total Detec.	Trampas						Captura						Total fértiles	Muestreo				Liberación terr. (mill.)	Kg. destruidos	Estaciones cebo	Spinosad mezcla (l)		Ubicación del brote		Tipo de trampeo
	L	H	M	Revisión/Colecta	Identificación				Inst.	Prog.	Rev.	%Rev.	CE	CF	EM	EH	Total Estériles	MTDe	FM	FH		núm.	kg.	Larvas de C.c.	Lug.				Aérea	Terr.	Lugar	Municipio	
231844	0	0	1	28/07/2023	28/07/2023	04,18	64	1	18	18	18	100.00%	0	0	0	0	0	0	0	0	0	0	0	0	0	0	0	0	0	0	Ejido Unión Juárez	La Trinitaria	Normal: 14, Intensivo: 4
231845	0	0	1	26/07/2023	27/07/2023	01,13	92	1	51	51	51	100.00%	14	1	115	0	115	0.32	1	0	1	0	0	0	0	0	0	0	0	0	Barrio Allende	Bella Vista	Normal: 41, Intensivo: 10
231846	0	2	2	26/07/2023	27/07/2023	03,11	11	4	46	46	46	100.00%	40	9	1126	0	1126	3.5	8	7	15	0	0	0	0	0	0	0	0	0	Parcela El Retiro	Amatenango de la Frontera	Normal: 45, Intensivo: 1
231847	0	1	0	24/07/2023	26/07/2023	-01,11	40	1	31	31	31	100.00%	23	0	280	0	280	1.28	0	0	0	0	0	0	0	0	0	0	0	0	El Mango	Honduras de la Sierra	Normal: 26, Intensivo: 5
231848	0	0	1	25/07/2023	26/07/2023	01,13	22	1	28	28	28	100.00%	10	0	33	0	33	0.17	0	0	0	0	0	0	0	0	0	0	0	0	El Carmen	Frontera Comalapa	Normal: 26, Intensivo: 2
231849	0	0	1	25/07/2023	26/07/2023	00,11	10	1	109	109	85	77.98%	64	1	698	0	698	1.17	2	0	2	0	0	0	0	0	0	0	0	0	Cafetal De Barrio La Laguna	Siltepec	Normal: 62, Intensivo: 47
231850	0	0	1	25/07/2023	26/07/2023	02,11	35	1	50	50	50	100.00%	40	1	434	0	434	1.24	2	3	5	0	0	0	0	0	0	0	0	0	Cafetal De Amatenango	Amatenango de la Frontera	Normal: 50
231851	0	0	1	24/07/2023	28/07/2023	-12,13	69	1	106	106	105	99.06%	0	0	0	0	0	0	0	0	0	0	0	0	0	0	0	0	0	50	Terraceria Santa Virginia A Lazaro Cardenas	Pijijiapan	Normal: 3, Delimitación: 83, Comprobación: 20
231852	0	0	1	28/07/2023	28/07/2023	-04,08	77	1	9	9	9	100.00%	1	0	1	0	1	0.01	0	0	0	0	0	0	0	0	0	0	0	100	Colonia El Centauro	Acapetahua	Normal: 9
231853	0	1	0	26/07/2023	28/07/2023	-04,11	9	1	14	14	14	100.00%	0	0	0	0	0	0	0	0	0	0	0	0	0	0	0	0	0	0	cafetal de Santa Maria	Capitán Luis Ángel Vidal	Normal: 14
231854	0	3	1	28/07/2023	28/07/2023	-07,14	18	4	18	18	6	33.33%	0	0	0	0	0	0	0	0	0	0	0	0	0	0	0	0	0	0	Carretera Rancho Fracción Olvido	La Concordia	Normal: 18
231855	0	5	6	27/07/2023	28/07/2023	-07,14	68	11	30	30	30	100.00%	2	1	2	0	2	0.01	1	0	1	0	0	0	0	0	0	105	0	50	Cafetal de Plan Libertad Baja	La Concordia	Normal: 30
231856	0	1	1	27/07/2023	28/07/2023	-07,14	78	2	26	26	26	100.00%	2	1	2	0	2	0.01	1	0	1	0	0	0	0	0	0	30	0	0	Cafetal de Plan Libertad Baja	La Concordia	Normal: 26
231857	0	0	1	29/07/2023	31/07/2023	-11,13	60	1	80	80	79	98.75%	0	0	0	0	0	0	0	0	0	0	0	0	0	0	0	0	0	100	Ejido Lazaro Cardenas	Pijijiapan	Normal: 3, Delimitación: 60, Comprobación: 17
231858	0	0	1	28/07/2023	28/07/2023	-08,17	3	1	5	5	5	100.00%	0	0	0	0	0	0	0	0	0	0	0	0	0	0	0	0	0	0	Rancho Los Pinos	Villa Corzo	Normal: 5
231859	1	0	4	27/07/2023	28/07/2023	-06,14	50	5	23	23	23	100.00%	2	1	2	0	2	0.01	1	0	1	0	0	0	0	0	0	108	0	25	Terreno Ejido Plan De Libertad Alta	La Concordia	Normal: 23
231860	0	1	0	28/07/2023	29/07/2023	-08,23	20	1	6	6	6	100.00%	0	0	0	0	0	0	0	0	0	0	0	0	0	0	0	0	0	0	Tramo Carretero Rancho El Bajion A Colonia San Luis	Suchiapa	Normal: 6
231861	0	1	0	28/07/2023	29/07/2023	-04,14	60	1	53	53	48	90.57%	42	1	818	0	818	2.43	2	0	2	0	0	0	0	0	0	31	0	0	Finca Monteverde	Ángel Albino Corzo	Normal: 41, Delimitación: 12
231862	0	0	4	27/07/2023	29/07/2023	-04,12	9	4	31	31	29	93.55%	25	0	221	0	221	1.09	0	0	0	0	0	0	0	0	0	72	0	50	Rancho Sinaloa	Montecristo de Guerrero	Normal: 25, Delimitación: 6
231863	0	0	1	27/07/2023	29/07/2023	-04,13	98	1	25	25	24	96.00%	22	0	204	0	204	1.21	0	0	0	1	0.134	0	1	0	0	0	0	25	Tramo Carretero a el Ceñido	Montecristo de Guerrero	Normal: 21, Delimitación: 4
231864	0	5	1	27/07/2023	29/07/2023	-04,15	5	6	26	26	26	100.00%	0	0	0	0	0	0	0	0	0	0	0	0	0	0	3	66	0	50	Ejido Reforma	La Concordia	Normal: 11, Delimitación: 11, Intensivo: 4
231865	0	4	0	28/07/2023	29/07/2023	-05,15	86	4	33	33	33	100.00%	28	1	390	0	390	1.69	1	0	1	0	0	0	0	0	5	0	0	0	Panteon Ejido Queretaro	Ángel Albino Corzo	Normal: 13, Delimitación: 20
231866	0	0	2	31/07/2023	31/07/2023	17,20	54	2	29	29	29	100.00%	0	1	0	0	0	0	2	0	2	5	0.567	0	1	0	0	4	0	20	Ejido la Victoria	Marqués de Comillas	Normal: 10, Intensivo: 19
231867	0	0	2	31/07/2023	01/08/2023	00,28	55	2	73	73	73	100.00%	51	2	794	0	794	1.58	2	0	2	0	0	0	0	0	0	0	0	0	Santa Cruz La Reforma	Chilón	Normal: 32, Delimitación: 4, Intensivo: 37
231868	4	0	5	31/07/2023	01/08/2023	-07,21	90	9	12	12	12	100.00%	0	0	0	0	0	0	0	0	0	0	0	0	0	0	5	123	0	50	El Parral	El Parral	Normal: 12
231869	0	1	5	31/07/2023	01/08/2023	-04,14	89	6	68	68	67	98.53%	60	6	1923	0	1923	4.1	7	1	8	0	0	0	0	0	0	0	0	0	Cafetal Ejido Jerusalen	Ángel Albino Corzo	Normal: 47, Delimitación: 21
231870	0	0	3	31/07/2023	01/08/2023	-05,14	87	3	81	81	81	100.00%	71	0	1533	0	1533	2.67	0	0	0	0	0	0	0	0	0	79	0	50	Finca Liquidambar	Ángel Albino Corzo	Normal: 56, Delimitación: 25
231871	0	1	0	31/07/2023	01/08/2023	03,19	12	1	43	43	43	100.00%	0	2	0	0	0	0	6	2	8	0	0	0	0	0	0	0	0	10	Chitija	Comitán de Dominguez	Normal: 24, Delimitación: 7, Intensivo: 12
231872	0	1	0	31/07/2023	01/08/2023	-01,21	96	1	8	8	8	100.00%	0	0	0	0	0	0	0	0	0	0	0	0	0	0	0	0	0	0	Barrio Santa Cruz	Las Rosas	Normal: 8
231873	0	1	0	31/07/2023	01/08/2023	-02,22	17	1	19	19	19	100.00%	0	0	0	0	0	0	0	0	0	0	0	0	0	0	0	0	0	45	Barrio Amarillo	Teopisca	Normal: 12, Delimitación: 7
231874	0	0	1	31/07/2023	01/08/2023	02,23	79	1	55	55	53	96.36%	9	3	17	0	17	0.05	7	7	14	3	0.518	0	1	0	0	24	0	0	El Vergelito	Las Margaritas	Normal: 24, Delimitación: 30, Intensivo: 1
231875	0	0	1	31/07/2023	02/08/2023	-05,14	28	1	43	43	34	79.07%	29	1	405	0	405	1.75	2	0	2	0	0	0	0	0	0	31	0	0	Cafetal Reinaldo Ejido Nueva Palestina	Ángel Albino Corzo	Normal: 36, Delimitación: 7
231876	0	2	2	31/07/2023	01/08/2023	-05,15	58	4	23	23	23	100.00%	8	0	22	0	22	0.14	0	0	0	2	0.264	0	1	0	1	0	0	25	Barrio Los Angeles Ángel Albino Corzo	Ángel Albino Corzo	Normal: 18, Intensivo: 5
231877	0	1	0	01/08/2023	02/08/2023	03,17	90	1	6	6	6	100.00%	1	1	1	0	1	0.02	2	0	2	0	0	0	0	0	0	0	0	0	San Agustin	La Trinitaria	Normal: 6
231878	0	0	6	31/07/2023	02/08/2023	03,16	29	6	12	12	12	100.00%	0	0	0	0	0	0	0	0	0	1	0.056	0	1	0	0	0	0	0	Ejido Ruben Jaramillo	La Trinitaria	Normal: 12
231879	0	1	0	31/07/2023	02/08/2023	05,16	31	1	8	8	8	100.00%	0	0	0	0	0	0	0	0	0	0	0	0	0	0	0	0	0	0	Ejido Las Delicias	La Trinitaria	Normal: 8
231880	0	1	0	01/08/2023	02/08/2023	01,28	66	1	84	84	83	98.81%	46	0	309	0	309	0.53	0	0	0	0	0	0	0	0	0	0	0	0	Ejido Bachajón Barrio Guadalupe	Chilón	Normal: 32, Intensivo: 52
231881	0	1	5	31/07/2023	02/08/2023	01,28	44	6	86	86	85	98.84%	51	0	336	0	336	0.57	0	0	0	14	0.51	0	3	0	40	100	0	36	Rancho Pie de Cerro	Chilón	Normal: 33, Intensivo: 53
231882	0	1	0	01/08/2023	02/08/2023	-01,27	77	1	6	6	6	100.00%	1	0	5	0	5	0.12	0	0	0	5	0.1	0	2	0	0	0	0	20	Cafetal del Ejido Bapuz	San Juan Cancuc	Normal: 6
231883	0	1	0	01/08/2023	02/08/2023	05,24	75	1	63	63	63	100.00%	40	0	897	2	899	2.04	0	0	0	6	0.176	0	1	0	350	0	0	25	Ejido Venustiano Carranza	Altamirano	Normal: 24, Intensivo: 39
231884	0	0	1	01/08/2023	02/08/2023	09,21	50	1	7	7	5	71.43%	0	0	0	0	0	0	0	0	0	0	0	0	0	0	0	0	0	15	Cafetal de Benito Juarez	Las Margaritas	Normal: 4, Intensivo: 3
231885	0	2	5	01/08/2023	02/08/2023	11,20	90	7	19	19	19	100.00%	0	1	0	0	0	0	1	0	1	0	0	0	0	0	0	0	0	0	Cafetal del Ejido Agua Perla	Maravilla Tenejapa	Normal: 19
231886	0	0	1	01/08/2023	02/08/2023	-01,19	38	1	39	39	39	100.00%	0	0	0	0	0	0	0	0	0	1	0.034	0	1	0	0	0	0	0	Santa Rita	Socoltenango	Normal: 25, Intensivo: 14
231887	0	1	2	31/07/2023	01/08/2023	-02,09	90	3	62	62	62	100.00%	22	0	92	0	92	0.15	0	0	0	0	0	0	0	0	0	0	0	0	Ranchería El Recuerdo	Villa Comaltitlán	Normal: 50, Intensivo: 12
231888	0	0	1	31/07/2023	01/08/2023	-02,08	0	1	60	60	60	100.00%	21	0	94	0	94	0.15	0	0	0	3	0.218	0	1	0	0	0	0	83.3	Camino Al Ejido Llano Grande	Villa Comaltitlán	Normal: 48, Intensivo: 12
231889	0	3	0	31/07/2023	02/08/2023	00,10	96	3	23	23	23	100.00%	9	1	20	0	20	0.12	2	1	3	0	0	0	0	0	0	0	0	0	Llano Grande	Motozintla	Normal: 12, Delimitación: 10, Intensivo: 1
231890	1	0	1	01/08/2023	02/08/2023	01,07	92	2	130	130	110	84.62%	28	1	96	0	96	0.12	0	1	1	1	0.073	0	1	0	0	0	0	50	Finca Chicharras	Tapachula	Normal: 68, Intensivo: 62
231891	0	1	0	31/07/2023	02/08/2023	00,09	73	1	93	93	88	94.62%	37	0	403	0	403	0.64	0	0	0	0	0	0	0	0	0	0	0	0	Parcela Buena Vista	Motozintla	Normal: 70, Delimitación: 2, Intensivo: 21
231892	3	0	0	01/08/2023	02/08/2023	00,07	21	3	103	103	102	99.03%	13	1	62	0	62	0.09	1	0	1	2	0.146	0	1	0	13	0	0	200	Finca Hamburgo	Tapachula	Normal: 62, Intensivo: 41
231893	2	0	0	02/08/2023	02/08/2023	00,08	74	2	65	65	65	100.00%	18	0	45	0	45	0.1	0	0	0	0	0	0	0	0	0	0	0	100	Parcelas Ejido El Naranjo	Tapachula	Normal: 34, Intensivo: 31
231894	2	0	0	02/08/2023	02/08/2023	01,07	98	2	43	43	43	100.00%	37	0	787	1	788	2.6	0	0	0	0	0	0	0	0	0	0	0	0	Parcela Rancho A San Cristobal	Cacahoatán	Normal: 41, Intensivo: 2
231895	0	1	7	01/08/2023	02/08/2023	02,14	51	8	11	11	11	100.00%	1	0	1	0	1	0.01	0	0	0	0	0	0	0	0	4	0	0	5	Ejido Nuevo Mazapa	Frontera Comalapa	Normal: 11
231896	0	0	1	31/07/2023	02/08/2023	00,11	81	1	7	7	7	100.00%	3	0	36	0	36	0.73	0	0	0	0	0	0	0	0	0	0	0	0	Barrio Madronal	Siltepec	Normal: 4, Intensivo: 3
231897	0	0	10	01/08/2023	03/08/2023	10,20	23	10	19	18	18	100.00%	0	1	0	0	0	0	0	1	1	1	0.022	0	1	0	0	0	0	0	Santa Rosa el Copan	Las Margaritas	Normal: 10, Intensivo: 9
231898	0	0	1	02/08/2023	02/08/2023	17,19	23	1	14	14	14	100.00%	0	1	0	0	0	0	1	0	1	5	0.956	0	1	0	5	0	0	25	Ejido el Porvenir	Marqués de Comillas	Normal: 7, Intensivo: 7
231899	0	0	4	02/08/2023	02/08/2023	17,19	22	4	14	14	14	100.00%	0	1	0	0	0	0	1	0	1	0	0	0	0	0	5	0	0	25	Ejido el Porvenir	Marqués de Comillas	Normal: 7, Intensivo: 7

Programa Operativo de Moscas
Actividades a Entradas de la Plaga 2023

Semana 37 (del 10 al 16 de septiembre de 2023)

Entradas	Especimenes			Fecha		Cuad.	km²	Total Detec.	Trampas						Captura						Total fértiles	Muestreo				Liberación terr. (mill.)	Kg. destruidos	Estaciones cebo	Spinosad mezcla (I)		Ubicación del brote		Tipo de trampeo
	L	H	M	Revisión/Colecta	Identificación				Inst.	Prog.	Rev.	%Rev.	CE	CF	EM	EH	Total Estériles	MTDe	FM	FH		núm.	kg.	Larvas de C.c.	Lug.				Aérea	Terr.	Lugar	Municipio	
231900	0	0	1	03/08/2023	03/08/2023	02,12	13	1	51	51	51	100.00%	24	1	241	0	241	0.68	0	1	1	0	0	0	0	0	0	0	0	0	Barrio Pedregal	Frontera Comalapa	Normal: 51
231901	0	0	1	02/08/2023	03/08/2023	01,14	81	1	14	14	14	100.00%	0	0	0	0	0	0	0	0	0	0	0	0	0	0	0	0	0	0	Parcela Santa Inés	Chicomuselo	Normal: 12, Intensivo: 2
231902	0	2	1	02/08/2023	03/08/2023	01,13	90	3	34	34	34	100.00%	11	1	44	0	44	0.18	1	0	1	0	0	0	0	0	0	0	0	0	Parcela El Plan	Bella Vista	Normal: 30, Intensivo: 4
231903	0	1	1	31/07/2023	03/08/2023	04,14	2	2	31	31	29	93.55%	0	0	0	0	0	0	0	0	0	0	0	0	0	0	30	0	0	5	T C Lateral De La Quespala	Frontera Comalapa	Normal: 11, Delimitación: 20
231904	0	1	1	02/08/2023	03/08/2023	05,17	53	2	13	13	13	100.00%	0	0	0	0	0	0	0	0	0	0	0	0	0	0	0	18	0	0	Rancho la Cieneguilla	La Trinitaria	Normal: 9, Delimitación: 3, Intensivo: 1
231905	0	0	2	02/08/2023	03/08/2023	04,17	97	2	21	21	20	95.24%	0	0	0	0	0	0	0	0	0	0	0	0	0	0	0	0	0	0	Parcela del Ej Ángel Albino Corzo	La Trinitaria	Normal: 13, Intensivo: 8
231906	0	1	0	02/08/2023	03/08/2023	04,19	80	1	25	25	25	100.00%	0	0	0	0	0	0	0	0	0	0	0	0	0	0	0	0	0	0	San Marcos	La Independencia	Normal: 21, Delimitación: 2, Intensivo: 2
231907	0	0	3	31/07/2023	02/08/2023	-03,12	51	3	27	27	27	100.00%	12	0	175	0	175	0.93	0	0	0	1	0.07	0	1	0	0	79	0	30	Panteon de Capitán Luis Ángel Vidal	Capitán Luis Ángel Vidal	Normal: 20, Delimitación: 7
231908	0	0	1	01/08/2023	02/08/2023	-05,13	88	1	44	43	43	100.00%	21	0	329	0	329	1.09	0	0	0	2	0.774	0	1	0	90	0	0	30	Terreno el Dominado	Montecristo de Guerrero	Normal: 36, Delimitación: 4, Intensivo: 4
231909	0	1	0	01/08/2023	02/08/2023	-07,15	55	1	5	5	5	100.00%	0	0	0	0	0	0	0	0	0	0	0	0	0	0	0	0	0	0	Ejido Paraiso	La Concordia	Normal: 5
231910	0	3	2	01/08/2023	02/08/2023	-05,14	48	5	74	74	68	91.89%	60	1	990	0	990	2.12	2	0	2	0	0	0	0	0	8	14	0	25	Predio Guineo Morado Ejido Nueva Palestina	Ángel Albino Corzo	Normal: 55, Delimitación: 19
231911	0	2	0	01/08/2023	02/08/2023	-06,14	25	2	28	28	28	100.00%	26	6	675	0	675	3.44	4	4	8	0	0	0	0	0	0	0	0	0	Rancheria Alpes	La Concordia	Normal: 20, Delimitación: 8
231912	0	1	0	01/08/2023	02/08/2023	-03,13	63	1	34	34	34	100.00%	21	0	366	0	366	1.54	0	0	0	0	0	0	0	0	0	0	0	0	Tramo Carretero a Montecristo	Montecristo de Guerrero	Normal: 27, Delimitación: 7
231913	0	1	2	31/07/2023	02/08/2023	-03,12	3	3	51	51	51	100.00%	39	4	921	0	921	2.58	3	1	4	0	0	0	0	0	1	0	0	0	Rancho Valladolid	Ángel Albino Corzo	Normal: 35, Delimitación: 16
231914	0	0	1	01/08/2023	03/08/2023	-01,09	75	1	84	84	84	100.00%	56	2	1074	0	1074	1.84	2	0	2	0	0	0	0	0	0	0	0	0	La Gravera	Motozintla	Normal: 58, Intensivo: 26
231915	0	1	0	03/08/2023	03/08/2023	-01,04	21	1	4	4	4	100.00%	0	0	0	0	0	0	0	0	0	0	0	0	0	0	0	0	0	200	El Corralito	Mazatán	Normal: 4
231916	0	0	1	03/08/2023	03/08/2023	15,19	18	1	4	4	4	100.00%	0	0	0	0	0	0	0	0	0	0	0	0	0	0	0	0	0	0	Ejido Reforma Agraria	Marqués de Comillas	Normal: 4
231917	0	0	1	03/08/2023	04/08/2023	02,19	42	1	104	104	104	100.00%	1	1	1	0	1	0	0	1	1	0	0	0	0	0	0	0	0	5	Barrio Belisario Dominguez	Comitán de Dominguez	Normal: 58, Delimitación: 1, Intensivo: 45
231918	0	0	1	03/08/2023	04/08/2023	02,19	41	1	94	94	94	100.00%	0	1	0	0	0	0	0	1	1	0	0	0	0	0	0	0	0	5	Barrio Santa Ana	Comitán de Dominguez	Normal: 52, Delimitación: 1, Intensivo: 41
231919	0	0	1	03/08/2023	04/08/2023	02,19	59	1	10	10	10	100.00%	0	0	0	0	0	0	0	0	0	0	0	0	0	0	0	0	0	0	San José Yocnajab	Comitán de Dominguez	Normal: 10
231920	0	1	1	02/08/2023	04/08/2023	01,18	7	2	76	76	75	98.68%	0	1	0	0	0	0	2	3	5	4	0.474	0	3	0	0	22	0	15	Rancho Las Ceibas	Tzimol	Normal: 28, Delimitación: 24, Intensivo: 24
231921	0	1	0	02/08/2023	04/08/2023	05,17	94	1	7	7	7	100.00%	0	0	0	0	0	0	0	0	0	0	0	0	0	0	0	0	0	0	parcela del ej Morelos	La Trinitaria	Normal: 7
231922	0	0	1	03/08/2023	04/08/2023	01,12	28	1	30	30	30	100.00%	14	1	317	1	318	1.58	1	1	2	0	0	0	0	0	0	0	0	0	Cafetal Cueva Del Arco	Bella Vista	Normal: 30
231923	0	0	2	02/08/2023	04/08/2023	01,27	50	2	57	57	57	100.00%	47	1	662	0	662	1.66	1	0	1	0	0	0	0	0	0	0	0	0	Cafetal del Ejido Mequeja	Chilón	Normal: 22, Intensivo: 35
231924	0	0	1	03/08/2023	04/08/2023	17,22	29	1	85	85	85	100.00%	0	0	0	0	0	0	0	0	0	0	0	0	0	0	0	0	0	0	Benemérito de las Américas Barrio Belisario Dominguez	Benemérito de las Américas	Normal: 31, Intensivo: 54
231925	0	0	1	02/08/2023	04/08/2023	-04,10	78	1	33	33	30	90.91%	1	0	1	0	1	0	0	0	0	0	0	0	0	0	0	0	0	0	Parcela Magnolia	Acacoyagua	Normal: 32, Intensivo: 1
231926	2	0	4	03/08/2023	04/08/2023	00,07	1	6	108	108	106	98.15%	38	2	495	0	495	0.69	1	1	2	0	0	0	0	0	0	0	0	200	Rancho Cuilco	Tapachula	Normal: 66, Intensivo: 42
231927	0	0	1	03/08/2023	04/08/2023	00,10	99	1	56	56	56	100.00%	22	4	40	0	40	0.1	5	5	10	0	0	0	0	0	0	0	0	0	Camino A San Luis	Motozintla	Normal: 25, Delimitación: 24, Intensivo: 7
231928	0	0	4	01/08/2023	04/08/2023	-01,08	75	4	44	44	44	100.00%	19	0	110	0	110	0.36	0	0	0	1	0.088	0	1	0	0	0	0	62.5	Parcela Tarral	Tuzantán	Normal: 44
231929	0	0	2	31/07/2023	02/08/2023	-05,12	19	2	38	38	38	100.00%	17	0	208	0	208	0.78	0	0	0	0	0	0	0	0	0	0	0	0	San Gabriel	Montecristo de Guerrero	Normal: 32, Intensivo: 6
231930	0	0	3	01/08/2023	02/08/2023	-05,14	47	3	81	81	78	96.30%	68	2	1069	0	1069	2.01	3	1	4	0	0	0	0	0	4	17	0	25	Predio Guineo Morado Ejido Nueva Palestina	Ángel Albino Corzo	Normal: 61, Delimitación: 20
231931	0	0	6	02/08/2023	03/08/2023	-05,14	58	6	87	87	83	95.40%	74	1	1467	0	1467	2.57	2	0	2	0	0	0	0	0	0	0	0	0	Rancho las Nubes	Ángel Albino Corzo	Normal: 58, Delimitación: 29
231932	0	2	0	02/08/2023	04/08/2023	-02,11	48	2	38	38	38	100.00%	24	0	274	0	274	1.03	0	0	0	1	0.024	0	1	0	0	0	0	15	Cafetal Barrio Plan De Ayala	Honduras de la Sierra	Normal: 34, Intensivo: 4
231933	0	1	0	03/08/2023	04/08/2023	03,26	59	1	112	112	112	100.00%	44	0	461	0	461	0.59	0	0	0	1	0.03	0	1	0	80	0	0	40	Parcela Ejido Josefa Ortiz de Dominguez	Ocosingo	Normal: 31, Delimitación: 1, Intensivo: 80
231934	0	0	1	03/08/2023	04/08/2023	01,27	83	1	49	49	49	100.00%	33	5	175	0	175	0.51	1	7	8	2	0.042	0	2	0	0	0	0	30	Cafetal Tenango	Ocosingo	Normal: 24, Intensivo: 25
231935	0	0	3	03/08/2023	04/08/2023	01,28	52	3	82	82	81	98.78%	48	1	461	1	462	0.82	0	1	1	1	0.028	0	1	0	0	112	0	0	Cafetal de Bah Cruz	Chilón	Normal: 38, Intensivo: 44
231936	0	0	1	02/08/2023	04/08/2023	01,06	38	1	63	63	63	100.00%	60	0	2397	0	2397	5.37	0	0	0	0	0	0	0	0	0	0	0	0	Parcelas Del Aguila	Cacahoatán	Normal: 54, Intensivo: 9
231937	0	1	3	02/08/2023	04/08/2023	-01,07	29	4	71	71	71	100.00%	19	1	88	0	88	0.18	1	0	1	0	0	0	0	0	0	0	0	62.5	Parcela Ejido Manacal	Tuzantán	Normal: 54, Intensivo: 17
231938	0	0	1	03/08/2023	04/08/2023	00,08	10	1	45	45	45	100.00%	34	0	526	0	526	1.67	0	0	0	0	0	0	0	0	0	0	0	0	San Juan Calera	Motozintla	Normal: 45
231939	0	0	1	04/08/2023	04/08/2023	02,13	58	1	39	39	39	100.00%	6	0	32	0	32	0.12	0	0	0	0	0	0	0	0	0	0	0	0	Cangrejal	Frontera Comalapa	Normal: 39
231940	0	0	2	02/08/2023	04/08/2023	-01,08	3	2	94	94	94	100.00%	49	3	345	2	347	0.53	3	1	4	1	0.032	0	1	0	0	0	0	125	Finca Victoria	Motozintla	Normal: 58, Intensivo: 36
231941	1	3	2	03/08/2023	04/08/2023	00,09	74	6	106	106	99	93.40%	38	0	304	0	304	0.43	0	0	0	0	0	0	0	0	0	0	0	0	Parcela Buena Vista	Motozintla	Normal: 66, Delimitación: 1, Intensivo: 39
231942	0	0	1	02/08/2023	04/08/2023	00,08	33	1	42	42	42	100.00%	25	1	215	1	216	0.73	1	1	2	0	0	0	0	0	0	0	0	0	Barrio Alta Vista	Motozintla	Normal: 36, Intensivo: 6
231943	0	3	0	04/08/2023	04/08/2023	03,18	14	3	4	4	4	100.00%	0	0	0	0	0	0	0	0	0	0	0	0	0	0	0	0	0	0	San Juan del Valle	La Trinitaria	Normal: 4
231944	0	0	1	04/08/2023	04/08/2023	-03,20	57	1	11	11	11	100.00%	0	0	0	0	0	0	0	0	0	3	0.254	0	2	0	0	0	0	0	Barrio San Francisco	Venustiano Carranza	Normal: 11
231945	0	0	1	02/08/2023	04/08/2023	08,29	77	1	3	3	3	100.00%	0	0	0	0	0	0	0	0	0	0	0	0	0	0	0	0	0	0	Poblado La Arena 2da. Sección (Morelos)	Ocosingo	Normal: 3
231946	0	0	1	03/08/2023	04/08/2023	-06,14	61	1	17	17	17	100.00%	2	0	2	0	2	0.02	0	0	0	0	0	0	0	0	0	0	0	0	Ejido Plan De La Libertad Alta	La Concordia	Normal: 17
231947	0	3	4	03/08/2023	04/08/2023	-06,14	28	7	47	47	47	100.00%	40	5	1106	0	1106	3.36	4	3	7	0	0	0	0	0	4	0	0	50	Camino a Rancheri-a Santa Fé	La Concordia	Normal: 34, Delimitación: 13
231948	0	0	1	03/08/2023	04/08/2023	-04,13	62	1	70	70	68	97.14%	49	1	845	0	845	1.78	0	1	1	0	0	0	0	0	0	49	0	0	Finca Santa Rita	Montecristo de Guerrero	Normal: 45, Delimitación: 25
231949	0	1	3	07/08/2023	07/08/2023	03,19	24	4	44	44	44	100.00%	0	3	0	0	0	0	10	5	15	3	0.202	0	1	0	4.5	0	0	0	Barrio Centro	La Independencia	Normal: 24, Delimitación: 8, Intensivo: 12
231950	0	0	1	07/08/2023	08/08/2023	05,18	27	1	30	30	30	100.00%	0	1	0	0	0	0	1	0	1	0	0	0	0	0	0	48	0	0	Cafetal del Ejido el Porvenir Agrarista	La Independencia	Normal: 18, Delimitación: 12
231951	0	0	1	07/08/2023	08/08/2023	00,18	39	1	6	6	6	100.00%	0	1	0	0	0	0	0	1	1	1	0.02	0	1	0	0	0	0	0	Colonia Linda flor	Tzimol	Normal: 6
231952	0	0	14	07/08/2023	08/08/2023	00,19	71	14	20	20	20	100.00%	0	0	0	0	0	0	0	0	0	1	0.014	0	1	0	0	49	0	20	Ejido Santa Cruz Otola	Socoltenango	Normal: 13, Delimitación: 4, Intensivo: 3
231953	0	0	2	07/08/2023	08/08/2023	-02,26	78	2	31	23	23	100.00%	5	1	20	0	20	0.12	1	0	1	13	0.362	0	2	0	0	75	0	100	Yoshib	Oxchuc	Normal: 22, Delimitación: 2, Intensivo: 7
231954	0	1	1	07/08/2023	08/08/2023	00,26	8	2	31	31	31	100.00%	19	4	580	0	580	2.67	3	2	5	0	0	0	0	0	0	0	0	15	Cafetal Ejido Tenango	Ocosingo	Normal: 11, Intensivo: 20
231955	0	0	2	07/08/2023	07/08/2023	19,19	37	2	99	99	99	100.00%	0	0	0	0	0	0	0	0	0	0	0	0	0	0	0	0	0	0	Ejido Quetzalcóalt 2da. Sección	Benemérito de las Américas	Normal: 21, Delimitación: 50, Intensivo: 28

Programa Operativo de Moscas
Actividades a Entradas de la Plaga 2023

Semana 37 (del 10 al 16 de septiembre de 2023)

Entradas	Especimenes			Fecha		Cuad.	km²	Total Detec.	Trampas						Captura						Total fértiles	Muestreo				Liberación terr. (mill.)	Kg. destruidos	Estaciones cebo	Spinosad mezcla (l)		Ubicación del brote		Tipo de trampeo
	L	H	M	Revisión/Colecta	Identificación				Inst.	Prog.	Rev.	%Rev.	CE	CF	EM	EH	Total Estériles	MTDe	FM	FH		núm.	kg.	Larvas de C.c.	Lug.				Aérea	Terr.	Lugar	Municipio	
231956	0	0	1	07/08/2023	07/08/2023	17,22	39	1	84	84	84	100.00%	0	0	0	0	0	0	0	0	0	0	0	0	0	0	0	0	0	0	Benemérito de las Américas Barrio La Cooperativa	Benemérito de las Américas	Normal: 30, Intensivo: 54
231957	0	0	1	07/08/2023	08/08/2023	01,27	49	1	4	4	4	100.00%	1	0	4	0	4	0.14	0	0	0	0	0	0	0	0	0	0	0	0	Rancheria el Carmen	Ocosingo	Normal: 4
231958	0	4	6	08/08/2023	08/08/2023	-01,20	81	10	41	41	41	100.00%	0	1	0	0	0	0	2	0	2	2	0.306	0	1	0	0	48	0	5	Soyatitan	Venustiano Carranza	Normal: 25, Intensivo: 16
231959	0	2	0	07/08/2023	08/08/2023	00,19	22	2	27	27	27	100.00%	0	0	0	0	0	0	0	0	0	6	1.018	0	1	0	25	72	0	30	Ejido Tzinil	Socoltenango	Normal: 15, Intensivo: 12
231960	0	0	1	07/08/2023	09/08/2023	04,16	30	1	9	9	9	100.00%	0	0	0	0	0	0	0	0	0	0	0	0	0	0	0	0	0	0	Rancho San Caralampio	La Trinitaria	Normal: 9
231961	0	1	2	08/08/2023	09/08/2023	-01,28	18	3	159	159	157	98.74%	144	2	2861	1	2862	2.59	1	1	2	6	0.482	0	2	0	65	0	0	110	San Juan de la Montaña	Sitalá	Normal: 38, Delimitación: 10, Intensivo: 111
231962	0	2	1	07/08/2023	09/08/2023	00,28	49	3	70	70	70	100.00%	50	1	730	1	731	1.54	1	0	1	0	0	0	0	0	0	0	0	0	Ejido Cruz Gabriel Segunda Seccion	Chilón	Normal: 39, Delimitación: 5, Intensivo: 26
231963	0	1	0	08/08/2023	09/08/2023	02,28	90	1	82	79	78	98.73%	2	0	2	0	2	0	0	0	0	0	0	0	0	0	0	0	0	0	Cafetal Rancheria Joybe	Chilón	Normal: 34, Intensivo: 48
231964	0	0	1	08/08/2023	09/08/2023	02,26	36	1	92	92	92	100.00%	51	0	419	0	419	0.65	0	0	0	0	0	0	0	0	0	0	0	0	Poblado Estrella	Ocosingo	Normal: 39, Delimitación: 2, Intensivo: 51
231965	0	0	1	07/08/2023	09/08/2023	00,08	71	1	68	68	67	98.53%	43	1	951	0	951	2.12	0	1	1	0	0	0	0	0	0	0	0	0	Barrio Nuevo	Motozintla	Normal: 49, Intensivo: 19
231966	0	2	0	08/08/2023	08/08/2023	00,07	43	2	101	101	101	100.00%	4	0	4	0	4	0.01	0	0	0	0	0	0	0	0	0	0	0	0	Genova	Tapachula	Normal: 61, Intensivo: 40
231967	0	0	3	08/08/2023	08/08/2023	-03,18	90	3	4	4	4	100.00%	0	0	0	0	0	0	0	0	0	0	0	0	0	0	0	0	0	20	Niños Heroes	La Concordia	Normal: 4
231968	0	1	1	07/08/2023	08/08/2023	-04,14	88	2	67	67	66	98.51%	59	1	1955	0	1955	4.23	1	0	1	0	0	0	0	0	16	46	0	0	Cafetal Ejido Jerusalen	Ángel Albino Corzo	Normal: 50, Delimitación: 16, Intensivo: 1
231969	0	1	2	07/08/2023	09/08/2023	-05,14	51	3	74	74	74	100.00%	60	3	1325	0	1325	2.51	2	2	4	0	0	0	0	0	4	0	0	25	Terreno Rancho el Caracolar	Ángel Albino Corzo	Normal: 48, Delimitación: 25, Intensivo: 1
231970	0	0	1	08/08/2023	09/08/2023	05,17	23	1	21	21	21	100.00%	0	0	0	0	0	0	0	0	0	0	0	0	0	0	0	0	0	0	Parcela de Álvaro Obregón	La Trinitaria	Normal: 11, Delimitación: 4, Intensivo: 6
231971	0	0	1	08/08/2023	08/08/2023	-05,18	62	1	6	6	6	100.00%	0	0	0	0	0	0	0	0	0	0	0	0	0	0	0	0	0	20	Ejido Agua Prieta	La Concordia	Normal: 5, Intensivo: 1
231972	0	0	1	08/08/2023	08/08/2023	-06,17	7	1	13	13	13	100.00%	0	0	0	0	0	0	0	0	0	0	0	0	0	0	0	0	0	20	Colonia El Ambar	La Concordia	Normal: 13
231973	0	1	0	08/08/2023	09/08/2023	01,28	78	1	71	71	69	97.18%	18	0	136	0	136	0.28	0	0	0	0	0	0	0	0	0	0	0	0	Ejido Jalalal	Chilón	Normal: 29, Intensivo: 42
231974	0	0	1	09/08/2023	09/08/2023	20,18	43	1	85	85	85	100.00%	0	0	0	0	0	0	0	0	0	0	0	0	0	0	0	0	0	50	Ejido Flor de Cacao	Benemérito de las Américas	Normal: 28, Delimitación: 39, Intensivo: 18
231975	0	0	1	09/08/2023	09/08/2023	19,20	69	1	17	17	17	100.00%	0	0	0	0	0	0	0	0	0	0	0	0	0	0	0	0	0	0	Ejido Roberto Barrios	Benemérito de las Américas	Normal: 7, Intensivo: 10
231976	0	0	1	09/08/2023	09/08/2023	20,21	30	1	2	2	2	100.00%	0	0	0	0	0	0	0	0	0	0	0	0	0	0	0	0	0	0	Rancheria El Naranjito	Benemérito de las Américas	Normal: 2
231977	0	0	2	08/08/2023	09/08/2023	00,11	28	2	21	21	21	100.00%	0	0	0	0	0	0	0	0	0	0	0	0	0	0	0	0	0	0	Ejido Libertad Ventanas	Siltepec	Normal: 21
231978	0	2	0	07/08/2023	08/08/2023	01,12	6	2	47	47	47	100.00%	12	1	103	0	103	0.32	0	1	1	0	0	0	0	0	0	0	0	0	La Grava	Bella Vista	Normal: 43, Intensivo: 4
231979	0	2	0	07/08/2023	07/08/2023	-02,16	68	2	5	5	5	100.00%	0	0	0	0	0	0	0	0	0	0	0	0	0	0	0	0	0	0	Guadalupe	La Concordia	Normal: 5
231980	0	1	0	07/08/2023	07/08/2023	00,13	92	1	45	45	45	100.00%	32	0	558	2	560	1.51	0	0	0	0	0	0	0	0	0	0	0	0	Cafetal De Nuevo Pacayal	Bella Vista	Normal: 29, Intensivo: 16
231981	0	0	2	07/08/2023	07/08/2023	00,12	13	2	36	36	36	100.00%	25	0	433	1	434	1.72	0	0	0	0	0	0	0	0	0	0	0	0	Pacayal	Bella Vista	Normal: 24, Intensivo: 12
231982	0	4	4	08/08/2023	10/08/2023	10,20	34	8	20	20	20	100.00%	0	1	0	0	0	0	0	1	1	1	0.056	0	1	0	0	0	0	0	Santa Rosa el Copan	Las Margaritas	Normal: 11, Intensivo: 9
231983	0	3	0	08/08/2023	10/08/2023	02,25	1	3	40	40	40	100.00%	1	1	1	0	1	0	0	2	2	0	0	0	0	0	0	0	0	0	Restaurant La Cascada	Ocosingo	Normal: 18, Delimitación: 6, Intensivo: 16
231984	0	0	1	08/08/2023	10/08/2023	10,22	70	1	6	6	6	100.00%	0	0	0	0	0	0	0	0	0	0	0	0	0	0	0	0	0	0	Ramon F Balboa	Ocosingo	Normal: 4, Intensivo: 2
231985	0	0	2	07/08/2023	10/08/2023	03,12	24	2	53	53	53	100.00%	32	0	238	0	238	0.64	0	0	0	0	0	0	0	0	0	0	0	0	Barrio El Potrerillo	Amatenango de la Frontera	Normal: 53
231986	0	0	1	07/08/2023	10/08/2023	04,19	46	1	4	4	4	100.00%	0	0	0	0	0	0	0	0	0	0	0	0	0	0	0	0	0	0	Colonia la Patria	La Independencia	Normal: 4
231987	6	0	0	10/08/2023	10/08/2023	01,26	56	6	58	58	58	100.00%	11	6	17	0	17	0.04	9	5	14	0	0	0	0	0	0	0	0	0	Cafetal Abasolo la Esperanza	Ocosingo	Normal: 26, Intensivo: 32
231988	0	0	2	07/08/2023	10/08/2023	01,06	29	2	56	56	56	100.00%	52	0	2428	2	2430	6.12	0	0	0	0	0	0	0	0	0	0	0	200	Ejido El Platanar	Cacahoatán	Normal: 51, Intensivo: 5
231989	0	1	0	08/08/2023	10/08/2023	00,07	57	1	104	104	104	100.00%	8	0	8	0	8	0.01	0	0	0	0	0	0	0	0	0	0	0	0	Parcela Ejido Toquian Chiquito	Tapachula	Normal: 59, Intensivo: 45
231990	0	0	2	10/08/2023	10/08/2023	01,12	27	2	22	22	22	100.00%	8	1	22	0	22	0.15	1	1	2	0	0	0	0	0	0	0	0	60	Cafetal De Ojo de Agua Cárdenas	Bella Vista	Normal: 22
231991	0	0	1	10/08/2023	10/08/2023	02,11	51	1	41	41	41	100.00%	24	0	259	0	259	0.9	0	0	0	0	0	0	0	0	0	0	0	0	Barrio El Molino	Bejucal De Ocampo	Normal: 41
231992	0	1	1	10/08/2023	10/08/2023	18,20	84	2	31	31	31	100.00%	0	0	0	0	0	0	0	0	0	0	0	0	0	0	0	0	0	15	Ejido Emiliano Zapata	Marqués de Comillas	Normal: 10, Delimitación: 10, Intensivo: 11
231993	0	0	1	10/08/2023	10/08/2023	18,20	73	1	31	31	31	100.00%	0	0	0	0	0	0	0	0	0	0	0	0	0	0	0	0	0	20	Ejido Emiliano Zapata	Marqués de Comillas	Normal: 10, Delimitación: 10, Intensivo: 11
231994	1	0	1	09/08/2023	11/08/2023	01,07	29	2	66	66	66	100.00%	4	0	4	0	4	0.01	0	0	0	0	0	0	0	0	0	0	0	0	San Miguel	Cacahoatán	Normal: 49, Intensivo: 17
231995	0	1	0	08/08/2023	11/08/2023	-02,08	4	1	72	72	72	100.00%	28	1	118	0	118	0.2	1	0	1	0	0	0	0	0	0	0	0	0	Rancheria El Transito	Escuintla	Normal: 59, Delimitación: 1, Intensivo: 12
231996	0	0	1	09/08/2023	11/08/2023	02,06	39	1	67	67	67	100.00%	56	0	1014	0	1014	2.21	0	0	0	0	0	0	0	0	0	0	0	0	Cordova Matasanos	Unión Juárez	Normal: 35, Delimitación: 25, Intensivo: 7
231997	0	0	2	09/08/2023	10/08/2023	-05,14	71	2	61	61	61	100.00%	51	2	1650	0	1650	3.8	1	1	2	0	0	0	0	0	0	4	0	50	Cafetal Rancheria Recuerdo	Ángel Albino Corzo	Normal: 38, Delimitación: 22, Intensivo: 1
231998	0	0	1	10/08/2023	11/08/2023	01,28	1	1	13	13	13	100.00%	5	0	21	0	21	0.23	0	0	0	4	0.16	0	2	0	0	0	0	10	San Antonio Las Palomas	Chilón	Normal: 9, Intensivo: 4
231999	0	1	0	10/08/2023	11/08/2023	00,28	98	1	8	8	8	100.00%	3	0	56	0	56	1	0	0	0	0	0	0	0	0	0	0	0	0	Cafetal del Centro Xhanail	Chilón	Normal: 7, Intensivo: 1
232000	0	0	1	09/08/2023	10/08/2023	-04,12	17	1	40	40	38	95.00%	27	2	206	0	206	0.77	1	1	2	0	0	0	0	0	0	0	0	0	Cafetal Palenque II	Montecristo de Guerrero	Normal: 26, Delimitación: 14
232001	0	0	1	09/08/2023	09/08/2023	-03,12	2	1	55	55	55	100.00%	45	4	989	0	989	2.57	3	1	4	0	0	0	0	0	0	0	0	0	Rancheria Argentina	Ángel Albino Corzo	Normal: 39, Delimitación: 16
232002	0	8	8	08/08/2023	09/08/2023	-03,16	72	16	24	24	24	100.00%	0	3	0	0	0	0	2	2	4	0	0	0	0	0	0	0	0	0	La Captación II	La Concordia	Normal: 11, Intensivo: 13
232003	0	0	1	10/08/2023	11/08/2023	-06,16	25	1	40	40	40	100.00%	0	0	0	0	0	0	0	0	0	0	0	0	0	0	0	66	0	0	Colonia Tigrilla	La Concordia	Normal: 12, Delimitación: 21, Huerto: 7
232004	0	2	2	10/08/2023	11/08/2023	-03,13	5	4	85	85	85	100.00%	55	1	833	0	833	1.4	1	0	1	0	0	0	0	0	11.5	0	0	35	Rancho Caballo de Pino	Montecristo de Guerrero	Normal: 54, Delimitación: 31
232005	0	1	1	08/08/2023	09/08/2023	-05,14	64	2	96	96	96	100.00%	79	5	1990	0	1990	2.96	2	4	6	2	0.138	0	2	0	50	20	0	25	Camino al Arroyo	Ángel Albino Corzo	Normal: 64, Delimitación: 32
232006	0	1	2	10/08/2023	11/08/2023	-04,13	80	3	66	65	65	100.00%	36	0	517	0	517	1.14	0	0	0	0	0	0	0	0	0	0	0	50	Ejido Puerto Rico	Montecristo de Guerrero	Normal: 55, Delimitación: 7, Intensivo: 4
232007	0	0	1	10/08/2023	11/08/2023	-01,09	96	1	59	59	59	100.00%	30	0	310	0	310	0.75	0	0	0	0	0	0	0	0	0	0	0	0	Finca Lorena	Motozintla	Normal: 48, Intensivo: 11
232008	0	0	1	10/08/2023	11/08/2023	-01,09	58	1	68	68	68	100.00%	49	1	1322	0	1322	2.74	1	0	1	0	0	0	0	0	0	0	0	0	Terreno De Campeche	Motozintla	Normal: 57, Delimitación: 3, Intensivo: 8
232009	0	0	1	08/08/2023	11/08/2023	00,09	94	1	71	71	71	100.00%	21	0	178	0	178	0.36	0	0	0	0	0	0	0	0	0	0	0	0	Chamizal	Motozintla	Normal: 61, Intensivo: 10
232010	0	1	1	10/08/2023	11/08/2023	01,07	91	2	149	149	135	90.60%	28	1	94	0	94	0.1	0	1	1	0	0	0	0	0	0	0	0	0	Cafetal Finca Oriente	Tapachula	Normal: 72, Intensivo: 77
232011	0	1	0	10/08/2023	11/08/2023	03,20	48	1	94	94	94	100.00%	0	4	0	0	0	0	3	2	5	0	0	0	0	0	0	0	0	0	Las Margaritas	Las Margaritas	Normal: 40, Delimitación: 11, Intensivo: 43

Programa Operativo de Moscas
Actividades a Entradas de la Plaga 2023

Semana 37 (del 10 al 16 de septiembre de 2023)

Entradas	Especimenes			Fecha		Cuad.	km²	Total Detec.	Trampas						Captura						Total fértiles	Muestreo				Liberación terr. (mill.)	Kg. destruidos	Estaciones cebo	Spinosad mezcla (l)		Ubicación del brote		Tipo de trampeo
	L	H	M	Revisión/Colecta	Identificación				Inst.	Prog.	Rev.	%Rev.	CE	CF	EM	EH	Total Estériles	MTDe	FM	FH		núm.	kg.	Larvas de C.c.	Lug.				Aérea	Terr.	Lugar	Municipio	
232012	0	0	1	10/08/2023	11/08/2023	03,21	59	1	19	19	19	100.00%	0	1	0	0	0	0	1	0	1	0	0	0	0	0	0	0	0	0	Chacala	Las Margaritas	Normal: 14, Delimitación: 3, Intensivo: 2
232013	0	1	0	10/08/2023	11/08/2023	03,18	83	1	40	40	40	100.00%	0	0	0	0	0	0	0	0	0	0	0	0	0	0	0	0	0	0	Barrio el Alto	La Trinitaria	Normal: 25, Delimitación: 10, Intensivo: 5
232014	0	2	0	10/08/2023	11/08/2023	03,18	84	2	21	21	21	100.00%	0	0	0	0	0	0	0	0	0	0	0	0	0	0	0	0	0	0	Barrio el Alto	La Trinitaria	Normal: 16, Delimitación: 5
232015	0	0	2	09/08/2023	11/08/2023	09,18	47	2	37	37	37	100.00%	0	1	0	0	0	0	1	0	1	0	0	0	0	0	0	0	0	0	Cafetal de Nuevo Huixtan	Las Margaritas	Normal: 18, Intensivo: 19
232016	0	1	0	09/08/2023	11/08/2023	10,19	95	1	56	56	56	100.00%	0	0	0	0	0	0	0	0	0	0	0	0	0	0	0	0	0	0	Cafetal del Ejido Gallo Giro	Las Margaritas	Normal: 30, Intensivo: 26
232017	0	1	2	10/08/2023	11/08/2023	05,18	42	3	38	38	38	100.00%	0	9	0	0	0	0	6	4	10	0	0	0	0	0	0	0	0	0	Tramo Carretero al El Porvenir Agrarista	La Trinitaria	Normal: 22, Delimitación: 1, Intensivo: 15
232018	0	1	4	10/08/2023	11/08/2023	-05,14	77	5	91	91	91	100.00%	81	1	1804	0	1804	2.83	1	1	2	1	0.032	0	1	0	0.5	0	0	25	Cafetal Finca Montegrande	Ángel Albino Corzo	Normal: 63, Delimitación: 28
232019	2	0	0	10/08/2023	11/08/2023	02,06	21	2	48	48	48	100.00%	42	0	1640	2	1642	4.62	0	0	0	0	0	0	0	0	0	0	0	100	Parcela Benito Juarez El Plan	Cacahoatán	Normal: 43, Intensivo: 5
232020	0	1	0	10/08/2023	11/08/2023	-05,14	67	1	99	99	99	100.00%	89	2	1933	0	1933	2.85	3	1	4	0	0	0	0	0	0	0	0	12.5	Desvio Porvenir	Ángel Albino Corzo	Normal: 67, Delimitación: 32
232021	0	0	3	11/08/2023	11/08/2023	-08,18	57	3	10	10	10	100.00%	0	0	0	0	0	0	0	0	0	0	0	0	0	0	5	86	0	50	Ejido Manuel Ávila Camacho	Villa Corzo	Normal: 10
232022	0	0	1	11/08/2023	11/08/2023	-08,18	21	1	9	9	9	100.00%	0	0	0	0	0	0	0	0	0	0	0	0	0	0	0	0	0	50	Revolucion Mexicana	Villa Corzo	Normal: 9
232023	0	1	0	11/08/2023	11/08/2023	04,20	24	1	30	30	28	93.33%	0	0	0	0	0	0	0	0	0	0	0	0	0	0	0	0	0	0	Ejido Gavino Vazquez	Las Margaritas	Normal: 21, Intensivo: 9
232024	0	0	1	09/08/2023	11/08/2023	01,20	35	1	26	26	26	100.00%	0	0	0	0	0	0	0	0	0	6	0.394	0	1	0	18	0	0	25	Efrain A Gutiérrez	Comitán de Dominguez	Normal: 17, Intensivo: 9
232025	0	1	0	11/08/2023	11/08/2023	02,20	26	1	30	30	30	100.00%	2	0	6	0	6	0.03	0	0	0	0	0	0	0	0	0	0	0	0	Rancheria Chujala	Comitán de Dominguez	Normal: 20, Delimitación: 10
232026	0	0	2	11/08/2023	11/08/2023	-05,14	39	2	41	41	33	80.49%	30	1	653	0	653	2.86	2	0	2	0	0	0	0	0	1	28	0	25	Tramo Carretero Finca Monte Verde	Ángel Albino Corzo	Normal: 35, Delimitación: 6
232027	0	0	1	09/08/2023	11/08/2023	00,11	21	1	92	92	78	84.78%	55	3	544	0	544	1	1	2	3	0	0	0	0	0	0	0	0	0	Cafetal Barrio Las Cruces	Siltepec	Normal: 55, Intensivo: 37
232028	0	0	1	09/08/2023	11/08/2023	00,11	29	1	25	25	25	100.00%	1	1	2	0	2	0.01	1	0	1	2	0.188	0	1	0	0	0	0	0	Barrio El Bajio	Siltepec	Normal: 25
232029	0	1	0	09/08/2023	11/08/2023	01,11	21	1	20	20	20	100.00%	1	1	2	0	2	0.01	1	0	1	0	0	0	0	0	0	0	0	0	Barrio El Bajio	Siltepec	Normal: 20
232030	0	0	6	08/08/2023	11/08/2023	-02,08	6	6	70	70	70	100.00%	30	1	372	0	372	0.77	1	0	1	0	0	0	0	0	0	0	0	50	Parcelas Ejido Estrella Roja	Huixtla	Normal: 60, Delimitación: 4, Intensivo: 6
232031	0	2	0	10/08/2023	11/08/2023	-02,08	10	2	57	57	57	100.00%	20	0	96	0	96	0.16	0	0	0	0	0	0	0	0	0	0	0	83.3	Rancheria Las Calandrias	Villa Comaltitlán	Normal: 45, Intensivo: 12
232032	0	1	0	10/08/2023	11/08/2023	00,09	83	1	77	77	75	97.40%	30	0	313	0	313	0.59	0	0	0	0	0	0	0	0	0	0	0	0	Ejido La Union	Motozintla	Normal: 65, Delimitación: 1, Intensivo: 11
232033	0	0	1	10/08/2023	11/08/2023	00,09	51	1	80	80	80	100.00%	42	1	845	0	845	1.48	1	0	1	0	0	0	0	0	0	0	0	0	Tolimán	Motozintla	Normal: 67, Delimitación: 5, Intensivo: 8
232034	3	6	7	14/08/2023	14/08/2023	03,19	36	16	50	50	50	100.00%	0	3	0	0	0	0	10	5	15	3	0.382	0	1	0	7	24	0	10	Independencia	La Independencia	Normal: 30, Delimitación: 12, Intensivo: 8
232035	0	0	1	14/08/2023	15/08/2023	05,17	15	1	27	27	27	100.00%	0	0	0	0	0	0	0	0	0	0	0	0	0	0	0	0	0	0	Rancheria Caxnajab	La Trinitaria	Normal: 18, Delimitación: 3, Intensivo: 6
232036	0	0	1	14/08/2023	15/08/2023	-05,16	74	1	5	5	5	100.00%	0	0	0	0	0	0	0	0	0	1	0.048	0	1	0	2	0	0	25	Ejido San Marcos	La Concordia	Normal: 4, Delimitación: 1
232037	0	0	1	14/08/2023	15/08/2023	-03,13	51	1	43	43	43	100.00%	35	0	1665	0	1665	5.53	0	0	0	2	0.374	0	1	0	0	0	0	25	Tramo Carretero Monte Cristo	Montecristo de Guerrero	Normal: 25, Delimitación: 18
232038	0	0	1	15/08/2023	15/08/2023	02,06	53	1	76	76	76	100.00%	65	0	1777	1	1778	3.34	0	0	0	0	0	0	0	0	0	0	0	0	Parcela De Ejido Eureka	Unión Juárez	Normal: 53, Delimitación: 21, Intensivo: 2
232039	0	1	1	14/08/2023	17/08/2023	-01,07	28	2	51	51	51	100.00%	16	1	70	0	70	0.2	1	0	1	0	0	0	0	0	0	0	0	0	Fracción Buena Vista	Tuzantán	Normal: 47, Intensivo: 4
232040	0	2	2	15/08/2023	17/08/2023	-02,09	76	4	76	76	75	98.68%	24	0	480	0	480	0.92	0	0	0	0	0	0	0	0	0	0	0	50	Fraccion Las Nubes	Escuintla	Normal: 63, Delimitación: 4, Intensivo: 9
232041	0	2	1	16/08/2023	17/08/2023	-01,09	56	3	65	65	65	100.00%	43	2	847	0	847	1.88	2	0	2	0	0	0	0	0	0	0	0	0	Rancho El Paraiso	Motozintla	Normal: 50, Intensivo: 15
232042	0	0	1	15/08/2023	17/08/2023	01,06	63	1	51	51	22	43.14%	12	0	43	0	43	0.28	0	0	0	0	0	0	0	0	0	0	0	0	Union Roja	Cacahoatán	Normal: 51
232043	0	0	1	14/08/2023	14/08/2023	02,12	24	1	47	47	47	100.00%	24	2	229	0	229	0.7	1	1	2	0	0	0	0	0	0	0	0	0	Parcela De Huixnayal	Frontera Comalapa	Normal: 47
232044	0	0	1	14/08/2023	16/08/2023	-01,28	38	1	21	21	21	100.00%	21	0	137	0	137	0.93	0	0	0	1	0.026	0	1	0	0	0	0	0	Chabeclumil	Sitalá	Normal: 7, Intensivo: 14
232045	0	0	2	16/08/2023	17/08/2023	01,25	53	2	7	7	0	0.00%	0	0	0	0	0	0	0	0	0	0	0	0	0	0	0	0	0	0	Guadalupe Xoixmal	Oxchuc	Normal: 7
232046	0	0	1	15/08/2023	17/08/2023	-01,26	27	1	11	11	11	100.00%	1	0	2	0	2	0.03	0	0	0	15	1.364	0	1	0	0	0	0	40	Cancuc	San Juan Cancuc	Normal: 11
232047	0	2	0	15/08/2023	15/08/2023	00,27	33	2	37	37	37	100.00%	12	0	28	0	28	0.11	0	0	0	0	0	0	0	0	0	0	0	0	Ejido El Horizonte	Chilón	Normal: 17, Intensivo: 20
232048	0	1	1	14/08/2023	17/08/2023	01,06	11	2	113	113	96	84.96%	25	2	96	0	96	0.14	1	1	2	1	0.068	0	1	0	0	0	0	0	Terrenos De La Finca Santa Teresa	Tapachula	Normal: 63, Intensivo: 50
232049	0	2	3	15/08/2023	16/08/2023	00,26	88	5	29	29	29	100.00%	5	5	10	0	10	0.05	2	3	5	0	0	0	0	0	0	0	0	0	Centro Corralito	Oxchuc	Normal: 17, Intensivo: 12
232050	0	1	0	14/08/2023	15/08/2023	02,25	72	1	21	21	21	100.00%	0	0	0	0	0	0	0	0	0	0	0	0	0	0	0	0	0	0	Navalam 1	Oxchuc	Normal: 13, Intensivo: 8
232051	0	1	0	15/08/2023	17/08/2023	-02,09	39	1	74	74	74	100.00%	37	1	455	0	455	0.88	2	0	2	1	0.028	0	1	0	0	0	0	0	Vereda Ejido Cuauhtemoc A Ejido Rincón Del Bosque	Motozintla	Normal: 64, Intensivo: 10
232052	1	0	0	17/08/2023	17/08/2023	01,06	25	1	69	69	47	68.12%	42	0	1293	0	1293	3.93	0	0	0	1	0.06	0	1	0	0	0	0	0	Ejido Iturbide	Cacahoatán	Normal: 57, Intensivo: 12
232053	0	0	2	16/08/2023	16/08/2023	19,20	59	2	17	17	17	100.00%	0	0	0	0	0	0	0	0	0	0	0	0	0	0	0	0	0	0	Ejido Roberto Barrios	Benemérito de las Américas	Normal: 7, Intensivo: 10
232054	0	0	1	15/08/2023	16/08/2023	15,25	15	1	62	62	62	100.00%	0	0	0	0	0	0	0	0	0	0	0	0	0	0	0	0	0	0	Ejido Frontera Corozal Barrio Niños Héroes	Ocosingo	Normal: 22, Delimitación: 14, Intensivo: 26
232055	0	0	1	14/08/2023	15/08/2023	02,14	23	1	4	4	4	100.00%	0	0	0	0	0	0	0	0	0	0	0	0	0	0	0	0	0	0	Ejido San Juan Carrizal	Frontera Comalapa	Normal: 4
232056	0	0	2	14/08/2023	17/08/2023	-01,13	60	2	15	15	15	100.00%	0	0	0	0	0	0	0	0	0	0	0	0	0	0	0	0	0	0	Rancho La Navarra	Chicomuselo	Normal: 7, Intensivo: 8
232057	0	0	1	15/08/2023	17/08/2023	01,13	60	1	38	38	38	100.00%	14	1	60	0	60	0.23	1	0	1	0	0	0	0	0	0	0	0	0	Parcela Emiliano Zapata	Bella Vista	Normal: 31, Intensivo: 7
232058	0	1	0	16/08/2023	18/08/2023	-05,08	37	1	34	34	34	100.00%	0	0	0	0	0	0	0	0	0	1	0.283	0	1	0	0	0	0	250	Mariano Matamoros	Acapetahua	Normal: 7, Delimitación: 27
232059	0	0	1	15/08/2023	17/08/2023	11,19	47	1	28	28	28	100.00%	0	0	0	0	0	0	0	0	0	0	0	0	0	0	0	0	0	0	Cafetal de San Felipe Jatate	Maravilla Tenejapa	Normal: 18, Intensivo: 10
232060	0	1	1	16/08/2023	17/08/2023	03,19	58	2	38	38	38	100.00%	0	2	0	0	0	0	5	4	9	0	0	0	0	0	0	0	0	5	Rancheria El Porvenir	La Independencia	Normal: 26, Delimitación: 12
232061	0	1	0	16/08/2023	17/08/2023	00,19	1	1	6	6	6	100.00%	0	0	0	0	0	0	0	0	0	0	0	0	0	0	17	0	0	10	Camino 3 Amores	Socoltenango	Normal: 5, Intensivo: 1
232062	0	1	0	16/08/2023	17/08/2023	-01,19	73	1	14	14	14	100.00%	0	0	0	0	0	0	0	0	0	0	0	0	0	0	0	0	0	0	Sauzal	Socoltenango	Normal: 13, Delimitación: 1
232063	0	0	1	15/08/2023	17/08/2023	04,20	85	1	27	27	27	100.00%	0	1	0	0	0	0	1	0	1	0	0	0	0	0	20	0	0	0	El Progreso	Las Margaritas	Normal: 15, Intensivo: 12
232064	0	1	0	16/08/2023	17/08/2023	-02,18	89	1	6	6	6	100.00%	0	0	0	0	0	0	0	0	0	0	0	0	0	0	0	0	0	0	Ejido el Santuario 1	Socoltenango	Normal: 6
232065	0	1	2	15/08/2023	17/08/2023	03,20	78	3	99	99	99	100.00%	0	7	0	0	0	0	5	4	9	0	0	0	0	0	0	0	0	0	Barrio San Sebastian	Las Margaritas	Normal: 37, Delimitación: 4, Intensivo: 58
232066	0	0	1	15/08/2023	17/08/2023	03,20	79	1	103	103	103	100.00%	0	7	0	0	0	0	5	4	9	0	0	0	0	0	0	27	0	0	Barrio San Sebastian	Las Margaritas	Normal: 38, Delimitación: 4, Intensivo: 61
232067	0	2	0	15/08/2023	17/08/2023	04,20	60	2	92	92	92	100.00%	0	6	0	0	0	0	4	4	8	1	0.236	0	1	0	0	0	0	0	Parcela Barrio San Sebastián	Las Margaritas	Normal: 42, Delimitación: 3, Intensivo: 47

Programa Operativo de Moscas
Actividades a Entradas de la Plaga 2023

Semana 37 (del 10 al 16 de septiembre de 2023)

Entradas	Especímenes			Fecha		Cuad.	km²	Total Detec.	Trampas						Captura						Total fértiles	Muestreo				Liberación terr. (mill.)	Kg. destruidos	Estaciones cebo	Spinosad mezcla (l)		Ubicación del brote		Tipo de trampeo
	L	H	M	Revisión/Colecta	Identificación				Inst.	Prog.	Rev.	%Rev.	CE	CF	EM	EH	Total Estériles	MTDe	FM	FH		núm.	kg.	Larvas de C.c.	Lug.				Aérea	Terr.	Lugar	Municipio	
232068	0	1	1	14/08/2023	17/08/2023	00,17	9	2	3	3	3	100.00%	0	0	0	0	0	0	0	0	0	0	0	0	0	0	12	0	0	15	Paso Hondo	Tzimol	Normal: 3
232069	0	2	1	14/08/2023	17/08/2023	12,19	32	3	9	9	9	100.00%	0	0	0	0	0	0	0	0	0	0	0	0	0	0	0	0	0	0	Cafetal del Ejido Nva Argentina	Maravilla Tenejapa	Normal: 6, Intensivo: 3
232070	0	0	1	15/08/2023	17/08/2023	00,19	45	1	6	6	6	100.00%	0	0	0	0	0	0	0	0	0	1	0.208	0	1	0	5	0	0	10	Ejido San Fco El Desngaño	Comitán de Dominguez	Normal: 6
232071	0	0	1	15/08/2023	17/08/2023	00,19	56	1	5	5	5	100.00%	0	0	0	0	0	0	0	0	0	2	0.336	0	1	0	0	0	0	0	Tramo Carretero a San Fco El Desengaño	Tzimol	Normal: 5
232072	0	0	1	14/08/2023	17/08/2023	10,19	98	1	77	77	77	100.00%	0	0	0	0	0	0	0	0	0	0	0	0	0	0	0	20	0	0	Cafetal del Ejido Zacualtipán	Maravilla Tenejapa	Normal: 41, Intensivo: 36
232073	0	0	1	17/08/2023	17/08/2023	-01,20	52	1	18	18	18	100.00%	0	0	0	0	0	0	0	0	0	0	0	0	0	0	0	0	0	0	Tramo Carretero a Pujiltic	Venustiano Carranza	Normal: 16, Delimitación: 1, Intensivo: 1
232074	0	0	2	17/08/2023	18/08/2023	03,21	88	2	22	22	22	100.00%	0	0	0	0	0	0	0	0	0	0	0	0	0	0	0	9	0	0	Nueva Nicaragua	Las Margaritas	Normal: 16, Delimitación: 6
232075	0	3	1	16/08/2023	17/08/2023	00,25	37	4	12	12	12	100.00%	2	1	240	0	240	2.35	1	1	2	0	0	0	0	0	0	0	0	0	Barrio Yaxnichim Los Conejos	Oxchuc	Normal: 11, Intensivo: 1
232076	0	1	1	16/08/2023	17/08/2023	-01,27	54	2	17	17	17	100.00%	1	1	1	0	1	0.01	1	0	1	11	0.356	0	1	0	0	0	0	30	Cafetal del Ejido Oniltic	San Juan Cancuc	Normal: 17
232077	0	0	2	15/08/2023	17/08/2023	01,28	21	2	51	51	50	98.04%	34	0	505	1	506	1.52	0	0	0	0	0	0	0	0	0	115	0	0	Ejido Bahtranca	Chilón	Normal: 25, Delimitación: 1, Intensivo: 25
232078	0	0	1	14/08/2023	17/08/2023	09,21	78	1	20	20	20	100.00%	0	0	0	0	0	0	0	0	0	0	0	0	0	0	0	0	0	0	Ejido las Perlas	Las Margaritas	Normal: 7, Intensivo: 13
232079	0	4	3	16/08/2023	17/08/2023	01,26	2	7	26	26	26	100.00%	23	7	612	0	612	3.36	5	4	9	1	0.02	0	1	0	0	0	0	15	Cafetal De Ejido Tenango	Ocosingo	Normal: 15, Intensivo: 11
232080	0	0	1	16/08/2023	17/08/2023	02,26	56	1	77	77	77	100.00%	38	0	313	0	313	0.58	0	0	0	11	0.314	0	2	0	95	171	0	80	Cafetal del Ejido 15 de Marzo	Ocosingo	Normal: 29, Delimitación: 19, Intensivo: 29
232081	0	0	1	17/08/2023	18/08/2023	00,07	66	1	95	95	95	100.00%	7	0	7	0	7	0.01	0	0	0	0	0	0	0	0	0	0	0	0	Ejido Mexiquito	Tapachula	Normal: 57, Intensivo: 38
232082	0	0	1	14/08/2023	18/08/2023	-02,08	54	1	45	45	45	100.00%	18	0	30	0	30	0.1	0	0	0	0	0	0	0	0	0	0	0	0	Barrio Brasil	Huixtla	Normal: 45
232083	0	1	1	16/08/2023	18/08/2023	00,09	42	2	88	88	87	98.86%	41	1	543	0	543	0.89	1	0	1	0	0	0	0	0	0	0	0	0	Chevoican	Motozintla	Normal: 62, Delimitación: 5, Intensivo: 21
232084	0	0	1	14/08/2023	18/08/2023	-06,12	97	1	12	12	12	100.00%	0	0	0	0	0	0	0	0	0	3	0.075	0	1	0	0	0	0	0	Poblado Santa Rita Las Flores	Mapastepec	Normal: 12
232085	0	0	1	15/08/2023	18/08/2023	00,08	13	1	61	61	61	100.00%	34	1	281	1	282	0.66	1	1	2	1	0.142	0	1	0	0	0	0	0	Maíz Blanco	Motozintla	Normal: 55, Intensivo: 6
232086	0	0	1	18/08/2023	18/08/2023	01,13	65	1	37	37	37	100.00%	16	0	165	0	165	0.64	0	0	0	0	0	0	0	0	0	0	0	0	El Chilar	Frontera Comalapa	Normal: 32, Intensivo: 5
232087	0	0	1	17/08/2023	18/08/2023	-02,29	43	1	14	14	14	100.00%	3	0	13	0	13	0.15	0	0	0	3	0.084	0	1	0	0	0	0	30	Tramo carretero a Vinote	Simojovel	Normal: 10, Intensivo: 4
232088	0	0	2	17/08/2023	18/08/2023	00,28	69	2	55	55	55	100.00%	33	2	435	1	436	1.14	2	0	2	0	0	0	0	0	0	0	0	0	Cafetal del Ejido Betania	Chilón	Normal: 36, Delimitación: 4, Intensivo: 15
232089	0	0	2	17/08/2023	18/08/2023	04,27	0	2	26	26	25	96.15%	15	0	310	0	310	1.5	0	0	0	0	0	0	0	0	124	0	0	40	Cafetal del Ejido Pojcol Chiquinival	Chilón	Normal: 8, Delimitación: 18
232090	0	0	1	16/08/2023	18/08/2023	-04,30	98	1	39	39	39	100.00%	1	0	2	0	2	0.01	0	0	0	0	0	0	0	0	0	0	0	0	Cafetal Benito Juarez	Huitiupan	Normal: 12, Delimitación: 1, Intensivo: 26
232091	0	1	0	16/08/2023	17/08/2023	00,29	39	1	12	12	12	100.00%	1	0	1	0	1	0.01	0	0	0	11	0.732	0	2	0	0	0	0	10	Ejido Guayaza	Chilón	Normal: 10, Intensivo: 2
232092	3	1	0	18/08/2023	18/08/2023	-03,21	24	4	20	20	20	100.00%	0	0	0	0	0	0	0	0	0	0	0	0	0	0	2	29	0	30	Nicolás Ruiz	Nicolás Ruiz	Normal: 3, Delimitación: 17
232093	0	1	0	18/08/2023	18/08/2023	-04,19	67	1	16	16	16	100.00%	0	0	0	0	0	0	0	0	0	4	0.462	0	2	0	0	0	0	10	Ejido Paraiso del Girjalva	Venustiano Carranza	Normal: 3, Delimitación: 13
232094	0	4	0	18/08/2023	18/08/2023	02,20	45	4	15	15	15	100.00%	2	0	6	0	6	0.06	0	0	0	0	0	0	0	0	0	0	0	0	Los Laureles	Comitán de Dominguez	Normal: 12, Delimitación: 3
232095	0	0	1	17/08/2023	18/08/2023	-08,15	85	1	10	10	10	100.00%	0	0	0	0	0	0	0	0	0	0	0	0	0	0	0	0	0	25	Finca Arroyo Negro	La Concordia	Normal: 10
232096	0	0	5	16/08/2023	17/08/2023	-05,14	85	5	87	87	87	100.00%	75	3	2152	0	2152	3.5	1	2	3	0	0	0	0	0	0	26	0	25	Cafetal Finca Montegrande	Ángel Albino Corzo	Normal: 57, Delimitación: 30
232097	0	0	2	16/08/2023	17/08/2023	-05,21	65	2	4	4	4	100.00%	0	0	0	0	0	0	0	0	0	4	0.612	0	1	0	10	0	0	50	Colonia Belizario Dominguez	Venustiano Carranza	Normal: 4
232098	0	0	1	17/08/2023	18/08/2023	-03,12	0	1	39	39	39	100.00%	33	0	449	0	449	1.64	0	0	0	0	0	0	0	0	0	0	0	25	Tramo Carretero al Ceñido	Montecristo de Guerrero	Normal: 31, Delimitación: 8
232099	0	1	0	16/08/2023	18/08/2023	-04,12	4	1	49	49	49	100.00%	32	2	365	0	365	1.06	1	1	2	0	0	0	0	0	0	0	0	0	Tramo Carretero a Vista Alegre	Montecristo de Guerrero	Normal: 34, Delimitación: 15
232100	0	1	0	14/08/2023	17/08/2023	-03,12	33	1	46	46	46	100.00%	37	3	981	0	981	3.05	3	0	3	0	0	0	0	0	0	0	0	20	Tramo Carretero a Ojo de Agua	Capitán Luis Ángel Vidal	Normal: 27, Delimitación: 19
232101	0	0	1	16/08/2023	17/08/2023	-04,13	69	1	41	41	41	100.00%	38	0	1849	0	1849	6.44	0	0	0	0	0	0	0	0	0	0	0	0	El Arrollon	Montecristo de Guerrero	Normal: 24, Delimitación: 17
232102	0	1	0	15/08/2023	17/08/2023	-05,14	62	1	73	73	73	100.00%	61	5	1679	0	1679	3.21	2	3	5	0	0	0	0	0	1	21	0	25	Cafetal Rancho los Albores	Ángel Albino Corzo	Normal: 50, Delimitación: 22, Intensivo: 1
232103	0	0	1	17/08/2023	17/08/2023	-07,14	71	1	39	38	38	100.00%	1	0	2	0	2	0.01	0	0	0	0	0	0	0	0	0	0	0	25	Tramo Carretero a Finca Cabañas	La Concordia	Normal: 39
232104	0	1	1	15/08/2023	17/08/2023	-03,16	73	2	24	24	24	100.00%	0	3	0	0	0	0	2	2	4	0	0	0	0	0	0	0	0	0	El Guatal	La Concordia	Normal: 11, Intensivo: 13
232105	0	1	1	16/08/2023	17/08/2023	-06,17	58	2	27	27	27	100.00%	0	0	0	0	0	0	0	0	0	0	0	0	0	0	1	55	0	25	Tramo Carretero a Benito Juarez	La Concordia	Normal: 20, Huerto: 7
232106	0	0	1	14/08/2023	17/08/2023	-05,14	23	1	44	44	43	97.73%	32	3	510	0	510	1.67	2	3	5	0	0	0	0	0	4	0	0	25	Carretera el Amaton del Ejido Queretaro	Ángel Albino Corzo	Normal: 37, Delimitación: 7
232107	0	0	2	16/08/2023	17/08/2023	-05,14	40	2	57	57	57	100.00%	46	2	1078	0	1078	2.66	2	1	3	0	0	0	0	0	3	0	0	25	Tramo Carretero a Salvado Urbina	Ángel Albino Corzo	Normal: 40, Delimitación: 17
232108	0	1	2	14/08/2023	17/08/2023	-05,14	32	3	54	54	53	98.15%	40	3	545	0	545	1.42	2	3	5	1	0.048	0	1	0	3	0	0	25	Carretera el Raspon del Ejido Queretaro	Ángel Albino Corzo	Normal: 42, Delimitación: 12
232109	0	0	1	14/08/2023	17/08/2023	-04,13	90	1	64	63	63	100.00%	32	0	363	0	363	0.82	0	0	0	0	0	0	0	0	0	0	0	0	Tramo Carretero Rancheria Monte Virgen	Montecristo de Guerrero	Normal: 54, Delimitación: 4, Intensivo: 6
232110	4	0	4	15/08/2023	17/08/2023	-05,14	49	8	56	56	49	87.50%	44	1	796	0	796	2.34	2	0	2	1	0.05	4	1	0	0	31	0	0	Carretera Zona el Basurero Ejido Nueva Palestina	Ángel Albino Corzo	Normal: 43, Delimitación: 13
232111	0	0	1	17/08/2023	19/08/2023	-05,23	89	1	2	2	2	100.00%	0	0	0	0	0	0	0	0	0	0	0	0	0	0	0	0	0	50	Chiapilla Barrio Cruz Misión	Chiapilla	Normal: 2
232112	0	0	1	18/08/2023	18/08/2023	00,06	36	1	48	48	48	100.00%	6	0	7	0	7	0.02	0	0	0	0	0	0	0	0	0	0	0	0	Cantón La Paz	Tapachula	Normal: 44, Intensivo: 4
232113	0	0	1	18/08/2023	21/08/2023	01,01	26	1	14	14	13	92.86%	0	0	0	0	0	0	0	0	0	0	0	0	0	0	0	0	0	0	Ignacio López Rayón	Suchiate	Normal: 14
232114	0	3	1	21/08/2023	21/08/2023	-01,08	9	4	60	60	60	100.00%	41	0	531	0	531	1.26	0	0	0	0	0	0	0	0	0	0	0	0	Barrio Independencia	Motozintla	Normal: 53, Intensivo: 7
232115	0	0	1	21/08/2023	22/08/2023	00,27	63	1	32	32	32	100.00%	13	0	35	0	35	0.16	0	0	0	0	0	0	0	0	0	0	0	0	Parcela San José Chacté	Ocosingo	Normal: 15, Intensivo: 17
232116	0	1	0	21/08/2023	22/08/2023	01,28	54	1	99	99	98	98.99%	57	1	361	0	361	0.53	0	1	1	0	0	0	0	0	0	0	0	0	Rancho Bambu	Chilón	Normal: 38, Intensivo: 61
232117	0	0	1	21/08/2023	22/08/2023	-10,19	70	1	19	19	19	100.00%	0	0	0	0	0	0	0	0	0	1	0.25	0	1	0	8	0	0	50	Fraccionamiento Santa Margarita	Villaflores	Normal: 19
232118	0	0	1	21/08/2023	21/08/2023	-04,12	1	1	57	57	57	100.00%	30	0	362	0	362	0.91	0	0	0	0	0	0	0	0	0	0	0	0	Cafetal Ejido Monte Virgen	Montecristo de Guerrero	Normal: 46, Delimitación: 6, Intensivo: 5
232119	0	1	0	21/08/2023	22/08/2023	-04,14	97	1	57	57	56	98.25%	52	1	1832	0	1832	4.67	1	0	1	1	0.044	0	1	0	6	0	0	30	Cafetal Finca las Chicharras	Ángel Albino Corzo	Normal: 44, Delimitación: 13
232120	0	0	1	21/08/2023	22/08/2023	-06,13	4	1	30	30	30	100.00%	1	0	2	0	2	0.01	0	0	0	0	0	0	0	0	2	0	0	25	Tramo Carretero al Ejido Monterrey	La Concordia	Normal: 30
232121	0	1	0	21/08/2023	22/08/2023	-04,14	99	1	62	62	61	98.39%	56	5	1816	0	1816	4.25	6	1	7	0	0	0	0	0	0	0	0	20	Cerro el Currucho	Ángel Albino Corzo	Normal: 43, Delimitación: 19
232122	0	0	3	21/08/2023	22/08/2023	00,19	6	3	2	2	2	100.00%	0	0	0	0	0	0	0	0	0	0	0	0	0	0	0	0	0	0	Parcela de Nueva Libertad	Comitán de Dominguez	Normal: 2
232123	0	0	1	21/08/2023	22/08/2023	05,18	71	1	21	21	21	100.00%	0	0	0	0	0	0	0	0	0	3	0.508	0	1	0	0	0	0	0	Ejido el Progreso	La Trinitaria	Normal: 16, Delimitación: 2, Intensivo: 3

Programa Operativo de Moscas
Actividades a Entradas de la Plaga 2023

Semana 37 (del 10 al 16 de septiembre de 2023)

Entradas	Especimenes			Fecha		Cuad.	km²	Total Detec.	Trampas						Captura						Total fértiles	Muestreo				Liberación terr. (mill.)	Kg. destruidos	Estaciones cebo	Spinosad mezcla (I)		Ubicación del brote		Tipo de trampeo
	L	H	M	Revisión/Colecta	Identificación				Inst.	Prog.	Rev.	%Rev.	CE	CF	EM	EH	Total Estériles	MTDe	FM	FH		núm.	kg.	Larvas de C.c.	Lug.				Aérea	Terr.	Lugar	Municipio	
232124	0	0	1	21/08/2023	22/08/2023	-02,26	39	1	56	42	41	97.62%	10	3	39	0	39	0.14	2	1	3	6	0.134	0	2	0	0	0	0	60	Yetzijcum	Tenejapa	Normal: 27, Delimitación: 15, Intensivo: 14
232125	0	0	1	21/08/2023	22/08/2023	-01,02	11	1	8	8	8	100.00%	1	0	1	0	1	0.02	0	0	0	0	0	0	0	0	0	0	0	150	Playa San Benito	Tapachula	Normal: 8
232126	0	0	1	21/08/2023	22/08/2023	00,07	87	1	92	92	92	100.00%	6	0	6	0	6	0.01	0	0	0	0	0	0	0	0	0	0	0	0	Finca Fulda	Tapachula	Normal: 59, Intensivo: 33
232127	0	1	0	21/08/2023	22/08/2023	00,07	26	1	101	101	101	100.00%	8	0	10	0	10	0.01	0	0	0	0	0	0	0	0	0	0	0	0	Finca Chanjul	Motozintla	Normal: 51, Intensivo: 50
232128	0	1	0	23/08/2023	23/08/2023	-01,08	5	1	57	57	57	100.00%	28	0	306	0	306	0.77	0	0	0	0	0	0	0	0	0	0	0	0	Rancheria Horizonte	Motozintla	Normal: 50, Intensivo: 7
232129	0	0	1	21/08/2023	23/08/2023	01,06	8	1	58	58	58	100.00%	51	0	1508	1	1509	3.67	0	0	0	0	0	0	0	0	0	0	0	0	Parcela Ejido El Aguila	Cacahoatán	Normal: 49, Intensivo: 9
232130	0	0	1	22/08/2023	23/08/2023	10,19	85	1	58	58	58	100.00%	0	0	0	0	0	0	0	0	0	1	0.034	0	1	0	0	0	0	0	Cafetal del Ejido Gallo Giro	Las Margaritas	Normal: 29, Intensivo: 29
232131	0	0	2	21/08/2023	23/08/2023	07,20	45	2	0	0	0	0%	0	0			0	0			0	0	0	0	0	0	0	0	0	0	San Isidro	Las Margaritas	
232132	0	0	8	21/08/2023	23/08/2023	12,20	91	8	16	16	14	87.50%	0	0	0	0	0	0	0	0	0	0	0	0	0	0	0	0	0	0	Cafetal de Nueva Sabanilla	Maravilla Tenejapa	Normal: 10, Intensivo: 6
232133	0	0	2	21/08/2023	23/08/2023	-01,28	29	2	109	109	107	98.17%	102	1	2108	1	2109	2.81	1	0	1	0	0	0	0	0	0	0	0	0	Chabeclumil	Sitalá	Normal: 31, Delimitación: 10, Intensivo: 68
232134	0	1	0	22/08/2023	23/08/2023	-01,09	89	1	70	70	70	100.00%	41	0	503	0	503	1.01	0	0	0	0	0	0	0	0	0	0	0	0	Villahermosa	Motozintla	Normal: 59, Delimitación: 3, Intensivo: 8
232135	0	0	2	22/08/2023	23/08/2023	-03,14	27	2	13	13	12	92.31%	0	0	0	0	0	0	0	0	0	0	0	0	0	0	0	0	0	0	Parcela De Ejido La Unión	Chicomuselo	Normal: 13
232136	0	1	0	23/08/2023	23/08/2023	02,12	85	1	23	23	23	100.00%	17	2	325	0	325	2.02	2	2	4	0	0	0	0	0	0	0	0	0	Barrio Nuevo Ocotal	Amatenango de la Frontera	Normal: 22, Delimitación: 1
232137	0	0	2	22/08/2023	23/08/2023	02,15	23	2	20	20	20	100.00%	1	0	1	0	1	0.01	0	0	0	2	0.226	0	1	0	35	0	0	5	Ejido Sinaloa	Frontera Comalapa	Normal: 14, Intensivo: 6
232138	0	0	1	22/08/2023	23/08/2023	00,28	63	1	22	22	22	100.00%	16	0	288	0	288	1.87	0	0	0	0	0	0	0	0	0	0	0	0	Tramo Carretero Tacuba	Sitalá	Normal: 12, Intensivo: 10
232139	0	0	1	22/08/2023	23/08/2023	00,27	99	1	37	37	37	100.00%	26	4	674	0	674	2.6	3	2	5	2	0.046	0	1	0	0	0	0	0	Cafetal Ejido Chulná	Ocosingo	Normal: 15, Intensivo: 22
232140	0	1	0	22/08/2023	23/08/2023	01,26	38	1	62	62	62	100.00%	12	1	17	0	17	0.04	1	0	1	0	0	0	0	0	2	0	0	20	Ejido Congregacion Virginia	Ocosingo	Normal: 24, Intensivo: 38
232141	0	1	0	22/08/2023	23/08/2023	-01,29	88	1	157	157	156	99.36%	123	1	1767	1	1768	1.61	0	1	1	5	0.21	0	1	0	0	0	0	10	El Horizonte	Chilón	Normal: 48, Delimitación: 20, Intensivo: 89
232142	0	1	0	23/08/2023	24/08/2023	-11,14	21	1	1	1	1	100.00%	0	0	0	0	0	0	0	0	0	1	0.496	0	1	0	0	0	0	100	Nuevo Milenio Celestino Gasca	Pijijiapan	Normal: 1
232143	0	2	0	23/08/2023	24/08/2023	07,18	45	2	30	30	30	100.00%	0	5	0	0	0	0	25	6	31	0	0	0	0	0	0	0	0	5	Cafetales de San Antonio Buena Vista	La Independencia	Normal: 20, Intensivo: 10
232144	2	0	2	21/08/2023	24/08/2023	07,23	59	4	19	19	18	94.74%	0	0	0	0	0	0	0	0	0	3	0.068	0	2	0	0	0	0	0	Cafetal del Ejido Agua Escondida el Ocotal	Altamirano	Normal: 12, Delimitación: 2, Intensivo: 5
232145	0	1	0	22/08/2023	24/08/2023	10,21	76	1	20	20	20	100.00%	0	0	0	0	0	0	0	0	0	0	0	0	0	0	0	0	0	0	Emiliano Zapata	Las Margaritas	Normal: 12, Intensivo: 8
232146	0	1	0	24/08/2023	24/08/2023	04,29	63	1	39	39	38	97.44%	0	0	0	0	0	0	0	0	0	5	0.321	0	1	0	0	60	0	0	Cafetal de la Ranchería Sacún Cubwits	Chilón	Normal: 6, Delimitación: 33
232147	0	0	1	24/08/2023	24/08/2023	01,11	69	1	32	32	32	100.00%	11	0	21	0	21	0.09	0	0	0	0	0	0	0	0	0	0	0	0	Ejido Ojo De Agua	Bejucal De Ocampo	Normal: 32
232148	0	1	0	23/08/2023	24/08/2023	-01,29	45	1	67	67	67	100.00%	49	0	561	0	561	1.22	0	0	0	4	0.126	0	1	0	4	0	0	10	Crucero Nuevo Progreso	Chilón	Normal: 27, Intensivo: 40
232149	0	1	0	23/08/2023	24/08/2023	10,21	63	1	17	17	17	100.00%	0	0	0	0	0	0	0	0	0	0	0	0	0	0	0	0	0	0	Ejido Boqueron	Ocosingo	Normal: 9, Intensivo: 8
232150	0	0	1	21/08/2023	25/08/2023	02,26	98	1	41	41	41	100.00%	17	0	80	0	80	0.28	0	0	0	0	0	0	0	0	0	0	0	0	Campet Segunda Sección	Ocosingo	Normal: 21, Intensivo: 20
232151	0	0	3	23/08/2023	25/08/2023	04,27	57	3	52	52	52	100.00%	1	1	1	0	1	0	2	0	2	0	0	0	0	0	15	0	0	55	Parcela Ejido La Reforma	Ocosingo	Normal: 23, Intensivo: 29
232152	0	0	1	24/08/2023	24/08/2023	00,12	29	1	17	17	17	100.00%	1	3	4	0	4	0.03	3	5	8	0	0	0	0	0	0	0	0	0	Caballo Blanco	Bella Vista	Normal: 16, Intensivo: 1
232153	0	1	1	22/08/2023	25/08/2023	00,08	81	2	89	89	88	98.88%	46	1	972	0	972	1.64	0	1	1	0	0	0	0	0	0	0	0	0	Parcela Barrio Nuevo	Motozintla	Normal: 60, Intensivo: 29
232154	0	1	0	23/08/2023	25/08/2023	-01,08	40	1	43	43	42	97.67%	10	0	90	0	90	0.3	0	0	0	0	0	0	0	0	0	0	0	0	Finca Santa Julia	Motozintla	Normal: 39, Intensivo: 4
232155	0	0	2	23/08/2023	25/08/2023	-01,08	12	2	86	86	86	100.00%	44	4	325	2	327	0.54	5	1	6	0	0	0	0	0	0	0	0	125	Finca Victoria	Motozintla	Normal: 57, Intensivo: 29
232156	0	0	1	23/08/2023	25/08/2023	00,16	9	1	3	3	3	100.00%	0	0	0	0	0	0	0	0	0	0	0	0	0	0	0	0	0	0	Rancho Paraiso	Tzimol	Normal: 3
232157	0	0	1	23/08/2023	25/08/2023	02,06	69	1	58	58	58	100.00%	53	0	1561	1	1562	3.85	0	0	0	0	0	0	0	0	0	0	0	0	El Mango	Unión Juárez	Normal: 32, Delimitación: 13, Intensivo: 13
232158	0	0	1	23/08/2023	25/08/2023	00,07	30	1	74	74	73	98.65%	9	1	36	0	36	0.07	1	0	1	0	0	0	0	0	0	0	0	0	Finca Irlanda	Tapachula	Normal: 54, Intensivo: 20
232159	0	1	1	23/08/2023	25/08/2023	01,27	70	2	51	51	51	100.00%	45	3	1094	0	1094	3.06	3	1	4	1	0.024	0	1	0	0	0	0	0	Yutja	Ocosingo	Normal: 23, Intensivo: 28
232160	0	0	1	25/08/2023	25/08/2023	04,18	65	1	18	18	18	100.00%	0	0	0	0	0	0	0	0	0	0	0	0	0	0	0	0	0	0	Rancheria Juncana	La Trinitaria	Normal: 14, Intensivo: 4
232161	0	0	2	25/08/2023	25/08/2023	02,20	36	2	33	33	33	100.00%	2	0	6	0	6	0.03	0	0	0	0	0	0	0	0	0	0	0	0	Los Laureles	Comitán de Dominguez	Normal: 23, Delimitación: 10
232162	0	0	2	22/08/2023	23/08/2023	-07,14	58	2	28	28	28	100.00%	2	1	2	0	2	0.01	1	0	1	0	0	0	0	0	0	0	0	25	Cafetal de Plan Libertad Baja	La Concordia	Normal: 28
232163	0	0	1	22/08/2023	23/08/2023	-07,13	3	1	36	35	35	100.00%	1	1	2	0	2	0.01	0	1	1	0	0	0	0	0	1	0	0	25	Panteon De Finca Custepec	La Concordia	Normal: 36
232164	0	0	1	22/08/2023	23/08/2023	-04,18	83	1	21	21	21	100.00%	0	0	0	0	0	0	0	0	0	0	0	0	0	0	0	0	0	20	Frente al Mercado Concordia	La Concordia	Normal: 19, Intensivo: 2
232165	0	0	2	22/08/2023	23/08/2023	-04,18	93	2	21	21	21	100.00%	0	0	0	0	0	0	0	0	0	0	0	0	0	0	0	0	0	20	La Concordia	La Concordia	Normal: 19, Intensivo: 2
232166	0	0	1	22/08/2023	23/08/2023	-03,16	82	1	32	32	32	100.00%	0	3	0	0	0	0	2	2	4	0	0	0	0	0	2	0	0	25	Ejido San Rafael	La Concordia	Normal: 17, Intensivo: 15
232167	0	0	5	22/08/2023	23/08/2023	-03,18	41	5	1	1	1	100.00%	0	1	0	0	0	0	2	0	2	0	0	0	0	0	0	0	0	20	Ejido Nuevo Sonora	La Concordia	Normal: 1
232168	0	2	3	22/08/2023	24/08/2023	-06,14	26	5	38	38	38	100.00%	33	6	951	0	951	3.58	4	4	8	0	0	0	0	0	0	0	0	0	Rancheria Alpes	La Concordia	Normal: 27, Delimitación: 11
232169	0	1	0	23/08/2023	25/08/2023	-07,14	27	1	19	19	10	52.63%	0	0	0	0	0	0	0	0	0	0	0	0	0	0	0	0	0	0	Rancheria Comatitlan	La Concordia	Normal: 19
232170	0	0	2	24/08/2023	25/08/2023	-04,15	6	2	27	27	27	100.00%	0	0	0	0	0	0	0	0	0	0	0	0	0	0	2	0	0	25	Ejido Reforma	La Concordia	Normal: 12, Delimitación: 11, Intensivo: 4
232171	0	0	1	25/08/2023	25/08/2023	-04,09	4	1	12	12	11	91.67%	1	0	8	0	8	0.03	0	0	0	0	0	0	0	0	0	0	0	0	Carretera A Puerto Arturo	Acacoyagua	Normal: 12
232172	0	0	1	28/08/2023	29/08/2023	02,28	81	1	82	79	78	98.73%	1	1	1	0	1	0	0	1	1	2	0.654	0	2	0	0	0	0	30	Tramo Carretero a Bachajón	Chilón	Normal: 39, Intensivo: 43
232173	0	0	1	28/08/2023	29/08/2023	00,30	57	1	10	10	10	100.00%	0	0	0	0	0	0	0	0	0	3	0.992	0	1	0	25	0	0	30	Poblado Providencia	Yajalón	Normal: 5, Intensivo: 5
232174	0	1	9	28/08/2023	29/08/2023	04,27	47	10	53	53	53	100.00%	1	1	1	0	1	0	2	0	2	0	0	0	0	0	10	42	0	60	Ejido La Reforma	Ocosingo	Normal: 24, Intensivo: 29
232175	0	1	0	29/08/2023	29/08/2023	07,20	84	1	24	24	24	100.00%	0	1	0	0	0	0	0	1	1	0	0	0	0	0	0	0	0	0	Cafetal del Ejido el Edén	Las Margaritas	Normal: 15, Intensivo: 9
232176	0	1	0	28/08/2023	29/08/2023	00,18	5	1	19	19	19	100.00%	0	1	0	0	0	0	0	1	1	0	0	0	0	0	0	0	0	0	La Mesilla	Tzimol	Normal: 19
232177	0	0	5	28/08/2023	29/08/2023	-01,19	17	5	19	19	19	100.00%	0	0	0	0	0	0	0	0	0	1	0.144	0	1	0	0.084	0	0	10	San Miguel	Socoltenango	Normal: 13, Intensivo: 6
232178	0	1	1	28/08/2023	29/08/2023	02,19	82	2	40	40	39	97.50%	0	1	0	0	0	0	1	0	1	6	0.472	0	2	0	5	0	0	15	Chichima Guadalupe	Comitán de Dominguez	Normal: 28, Intensivo: 12
232179	0	1	0	28/08/2023	29/08/2023	02,19	73	1	63	63	62	98.41%	0	1	0	0	0	0	1	0	1	8	0.65	0	2	0	5	0	0	15	Chichima Concepción	Comitán de Dominguez	Normal: 42, Intensivo: 21

Programa Operativo de Moscas
Actividades a Entradas de la Plaga 2023

Semana 37 (del 10 al 16 de septiembre de 2023)

Entradas	Especimenes			Fecha		Cuad.	km²	Total Detec.	Trampas						Captura						Total fértiles	Muestreo				Liberación terr. (mill.)	Kg. destruidos	Estaciones cebo	Spinosad mezcla (I)		Ubicación del brote		Tipo de trampeo
	L	H	M	Revisión/Colecta	Identificación				Inst.	Prog.	Rev.	%Rev.	CE	CF	EM	EH	Total Estériles	MTDe	FM	FH		núm.	kg.	Larvas de C.c.	Lug.				Aérea	Terr.	Lugar	Municipio	
232180	0	1	0	28/08/2023	29/08/2023	-05,14	95	1	68	68	66	97.06%	53	2	1872	0	1872	4.01	1	1	2	0	0	0	0	0	0	16	0	25	Terreno Finca la Cruz	Ángel Albino Corzo	Normal: 51, Delimitación: 17
232181	0	1	0	28/08/2023	29/08/2023	-04,15	50	1	33	33	30	90.91%	8	0	17	0	17	0.08	0	0	0	1	0.222	0	1	0	3	0	0	25	Barrio San Isidro	Ángel Albino Corzo	Normal: 28, Intensivo: 5
232182	0	1	0	29/08/2023	29/08/2023	-02,08	9	1	89	89	89	100.00%	44	4	426	0	426	0.69	5	1	6	0	0	0	0	0	0	0	0	0	Parcela Ejido Nueva America	Huixtla	Normal: 63, Delimitación: 3, Intensivo: 23
232183	0	0	3	29/08/2023	29/08/2023	-01,07	17	3	47	47	47	100.00%	25	1	140	0	140	0.42	1	0	1	0	0	0	0	0	0	0	0	62.5	Finca Hannover	Tuzantán	Normal: 47
232184	0	1	0	29/08/2023	29/08/2023	20,18	52	1	79	79	79	100.00%	0	0	0	0	0	0	0	0	0	0	0	0	0	0	0	0	0	0	Ejido Flor de Cacao	Benemérito de las Américas	Normal: 26, Delimitación: 35, Intensivo: 18
232185	0	0	1	29/08/2023	30/08/2023	09,19	47	1	13	13	13	100.00%	0	1	0	0	0	0	2	1	3	0	0	0	0	0	0	0	0	0	Rizo De Oro	Las Margaritas	Normal: 9, Intensivo: 4
232186	0	0	1	30/08/2023	30/08/2023	02,19	24	1	60	60	60	100.00%	2	0	6	0	6	0.01	0	0	0	1	0.168	0	1	0	0	0	0	0	Barrio los desamparados	Comitán de Dominguez	Normal: 38, Intensivo: 22
232187	0	0	1	28/08/2023	31/08/2023	-01,29	68	1	85	85	84	98.82%	60	0	563	0	563	0.96	0	0	0	6	0.244	0	1	0	0	0	0	10	Aurora Grande	Chilón	Normal: 38, Delimitación: 11, Intensivo: 36
232188	0	0	9	29/08/2023	01/09/2023	04,27	46	9	39	39	39	100.00%	0	1	0	0	0	0	2	0	2	6	0.256	0	1	0	59	0	0	60	Poblado Ejido La Reforma	Ocosingo	Normal: 17, Intensivo: 22
232189	0	0	2	30/08/2023	31/08/2023	01,26	12	2	15	15	15	100.00%	11	4	58	0	58	0.55	5	3	8	0	0	0	0	0	0	0	0	15	Cafetal De Ejido Tenango	Ocosingo	Normal: 10, Intensivo: 5
232190	0	3	4	28/08/2023	31/08/2023	03,11	0	7	53	53	53	100.00%	49	9	1180	0	1180	3.18	9	5	14	0	0	0	0	0	0	0	0	0	Cafetal del Retiro	Amatenango de la Frontera	Normal: 52, Intensivo: 1
232191	0	0	1	01/09/2023	01/09/2023	01,13	77	1	39	39	39	100.00%	14	1	119	0	119	0.44	1	0	1	0	0	0	0	0	0	0	0	0	Cafetal De Las Delicias	Frontera Comalapa	Normal: 38, Intensivo: 1
232192	0	1	2	31/08/2023	01/09/2023	-02,08	17	3	65	65	65	100.00%	29	1	390	0	390	0.86	1	0	1	1	0.034	0	1	0	0	0	0	50	Parcela Primero De Diciembre	Huixtla	Normal: 58, Delimitación: 4, Intensivo: 3
232193	0	1	0	30/08/2023	31/08/2023	02,28	39	1	3	3	3	100.00%	0	0	0	0	0	0	0	0	0	0	0	0	0	0	0	0	0	0	Ranchería Kaquemteel Primera Sección	Chilón	Normal: 3
232194	0	2	2	31/08/2023	01/09/2023	01,25	17	4	72	72	72	100.00%	5	4	6	0	6	0.01	3	2	5	0	0	0	0	0	0	0	0	0	Parcela de Campo Virgen	Ocosingo	Normal: 25, Delimitación: 6, Intensivo: 41
232195	0	0	3	28/08/2023	30/08/2023	-07,13	14	3	33	33	33	100.00%	0	2	0	0	0	0	1	1	2	0	0	0	0	0	1	0	0	25	Pante Porvenir	La Concordia	Normal: 33
232196	0	1	0	31/08/2023	31/08/2023	02,19	21	1	73	73	73	100.00%	0	1	0	0	0	0	0	1	1	0	0	0	0	0	0	0	0	5	Barrio Cruz Grande	Comitán de Dominguez	Normal: 42, Delimitación: 1, Intensivo: 30
232197	0	0	2	29/08/2023	31/08/2023	-06,14	36	2	38	38	38	100.00%	33	6	951	0	951	3.58	4	4	8	0	0	0	0	0	0	0	0	0	Carretera a Ranchería Alpes	La Concordia	Normal: 27, Delimitación: 11
232198	0	0	1	29/08/2023	31/08/2023	07,21	53	1	39	39	38	97.44%	0	4	0	0	0	0	3	2	5	0	0	0	0	0	0	0	0	5	Cafetal del Ejido Santa Ana La Laguna	Las Margaritas	Normal: 15, Delimitación: 18, Intensivo: 6
232199	0	0	1	31/08/2023	01/09/2023	05,17	36	1	8	8	8	100.00%	0	0	0	0	0	0	0	0	0	0	0	0	0	0	0	0	0	0	Ranchería Tzicumaltic	La Trinitaria	Normal: 8
232200	0	0	2	31/08/2023	01/09/2023	05,22	0	2	3	3	3	100.00%	0	0	0	0	0	0	0	0	0	1	0.018	0	1	0	0	0	0	0	Nuevo Santiago	Las Margaritas	Normal: 3
232201	0	1	0	30/08/2023	01/09/2023	-03,15	31	1	10	10	10	100.00%	0	0	0	0	0	0	0	0	0	0	0	0	0	0	0	0	0	0	Ranchería El Pashtal	La Concordia	Normal: 10
232202	3	0	0	01/09/2023	01/09/2023	-05,14	69	3	67	67	62	92.54%	57	1	1282	0	1282	2.98	2	0	2	1	0.032	0	1	0	0	23	0	0	Las Nubes	Ángel Albino Corzo	Normal: 47, Delimitación: 20
232203	0	1	0	31/08/2023	01/09/2023	-06,14	62	1	10	10	10	100.00%	0	0	0	0	0	0	0	0	0	0	0	0	0	0	0	0	0	25	Ejido Plan De La Libertad Alta	La Concordia	Normal: 10
232204	0	1	0	31/08/2023	01/09/2023	-02,29	42	1	17	17	17	100.00%	4	0	19	0	19	0.19	0	0	0	5	0.172	0	1	0	0	0	0	30	Cafetal De Vinote	Simojovel	Normal: 13, Intensivo: 4
232205	0	0	3	01/09/2023	01/09/2023	-07,14	86	3	26	26	26	100.00%	0	1	0	0	0	0	1	0	1	0	0	0	0	0	0	0	0	0	Cafetal Finca el Gadow	La Concordia	Normal: 26
232206	0	0	1	31/08/2023	01/09/2023	-04,16	96	1	28	28	28	100.00%	0	0	0	0	0	0	0	0	0	0	0	0	0	0	1	0	0	25	Ejido Reforma	La Concordia	Normal: 13, Delimitación: 11, Intensivo: 4
232207	0	0	1	01/09/2023	01/09/2023	03,20	56	1	82	82	82	100.00%	0	6	0	0	0	0	4	3	7	0	0	0	0	0	0	0	0	0	Ranchería Shoyojá	Las Margaritas	Normal: 28, Delimitación: 10, Intensivo: 44
232208	0	1	1	01/09/2023	01/09/2023	03,22	80	2	10	10	10	100.00%	0	1	0	0	0	0	0	1	1	0	0	0	0	0	0	0	0	0	Colonia Bajucu	Las Margaritas	Normal: 4, Delimitación: 6
232209	0	0	1	01/09/2023	01/09/2023	03,22	35	1	4	4	4	100.00%	0	0	0	0	0	0	0	0	0	0	0	0	0	0	0	0	0	0	Ejido Santa Rita Sonora	Las Margaritas	Normal: 3, Intensivo: 1
232210	0	0	1	01/09/2023	01/09/2023	-03,20	56	1	23	23	23	100.00%	0	0	0	0	0	0	0	0	0	1	0.098	0	1	0	0	0	0	0	Barrio San Francisco	Venustiano Carranza	Normal: 23
232211	0	1	0	01/09/2023	01/09/2023	-02,09	82	1	72	72	72	100.00%	27	0	83	0	83	0.13	0	0	0	0	0	0	0	0	0	0	0	0	Parcelas Del Ejido Rincón Veracruz	Escuintla	Normal: 56, Intensivo: 16
232212	0	1	0	01/09/2023	01/09/2023	-06,14	92	1	16	16	16	100.00%	0	0	0	0	0	0	0	0	0	0	0	0	0	0	1	0	0	50	Tramo Carretero a Plan de Libertad Alta	La Concordia	Normal: 16
232213	0	0	1	04/09/2023	05/09/2023	07,23	35	1	11	11	11	100.00%	0	1	0	0	0	0	1	0	1	0	0	0	0	0	0	0	0	0	Cafetal Ejido San Luis Potosi	Altamirano	Normal: 7, Intensivo: 4
232214	0	1	0	04/09/2023	05/09/2023	05,18	75	1	39	39	39	100.00%	0	2	0	0	0	0	3	0	3	0	0	0	0	0	0	0	0	0	EjidoLazaro Cardenas	La Trinitaria	Normal: 17, Delimitación: 19, Intensivo: 3
232215	0	0	1	04/09/2023	05/09/2023	00,18	72	1	3	3	3	100.00%	0	0	0	0	0	0	0	0	0	8	0.832	0	2	0	42	0	0	0	Ejido San Antonio Copalar	Socoltenango	Normal: 3
232216	0	0	1	04/09/2023	05/09/2023	-01,18	2	1	17	17	17	100.00%	0	0	0	0	0	0	0	0	0	0	0	0	0	0	0	0	0	0	Ejido Emiliano Zapata	Socoltenango	Normal: 8, Delimitación: 9
232217	1	2	2	04/09/2023	05/09/2023	01,19	5	5	5	5	5	100.00%	0	1	0	0	0	0	0	1	1	0	0	0	0	0	0	0	0	0	Ranchería Bolanton	Comitán de Dominguez	Normal: 5
232218	0	1	1	04/09/2023	05/09/2023	02,25	43	2	35	35	29	82.86%	2	1	2	0	2	0.01	1	0	1	0	0	0	0	0	0	0	0	0	Cafetal de Poblado Eden del Carmen	Ocosingo	Normal: 22, Intensivo: 13
232219	0	0	1	05/09/2023	05/09/2023	02,16	2	1	2	2	2	100.00%	0	0	0	0	0	0	0	0	0	0	0	0	0	0	0	0	0	0	Balneario la 3 potrancas	La Trinitaria	Normal: 2
232220	0	0	1	05/09/2023	05/09/2023	01,12	10	1	14	14	14	100.00%	4	1	8	0	8	0.08	1	2	3	0	0	0	0	0	0	0	0	0	Barrio Platanar	Bella Vista	Normal: 14
232221	0	1	0	05/09/2023	05/09/2023	01,11	2	1	20	20	20	100.00%	1	1	2	0	2	0.01	1	0	1	0	0	0	0	0	0	0	0	0	La Pinada	La Grandeza	Normal: 20
232222	0	1	0	04/09/2023	06/09/2023	00,31	72	1	6	6	6	100.00%	0	0	0	0	0	0	0	0	0	4	0.776	0	1	0	0	0	0	15	Ranchería Sombra Grande	Tumbalá	Normal: 6
232223	0	1	0	04/09/2023	05/09/2023	-02,08	82	1	51	51	50	98.04%	14	0	36	0	36	0.1	0	0	0	0	0	0	0	0	0	0	0	0	Propiedad Montevideo	Huixtla	Normal: 38, Delimitación: 5, Comprobación: 8
232224	0	1	0	05/09/2023	05/09/2023	-02,08	26	1	54	54	54	100.00%	27	1	343	0	343	0.91	1	0	1	0	0	0	0	0	0	0	0	0	Montahua	Escuintla	Normal: 53, Intensivo: 1
232225	0	0	1	04/09/2023	06/09/2023	01,07	8	1	55	55	55	100.00%	2	0	2	0	2	0	0	0	0	0	0	0	0	0	0	0	0	0	Pavencul	Tapachula	Normal: 46, Intensivo: 9
232226	0	1	0	05/09/2023	06/09/2023	-01,09	91	1	114	114	114	100.00%	60	5	466	2	468	0.59	6	1	7	0	0	0	0	0	0	0	0	0	Terreno De Maravillas	Motozintla	Normal: 69, Intensivo: 45
232227	0	1	0	05/09/2023	06/09/2023	01,21	81	1	3	3	3	100.00%	0	0	0	0	0	0	0	0	0	0	0	0	0	0	0	0	0	0	Abelardo Rodriguez	Comitán de Dominguez	Normal: 3
232228	0	0	1	04/09/2023	06/09/2023	04,16	79	1	2	2	2	100.00%	0	0	0	0	0	0	0	0	0	0	0	0	0	0	0	0	0	0	Rancho El Solitario	La Trinitaria	Normal: 2
232229	0	0	1	05/09/2023	06/09/2023	07,20	73	1	15	15	15	100.00%	0	1	0	0	0	0	0	1	1	0	0	0	0	0	0	0	0	0	Cafetal del Ejido el Edén	Las Margaritas	Normal: 10, Intensivo: 5
232230	0	1	0	06/09/2023	06/09/2023	02,18	68	1	29	29	28	96.55%	0	0	0	0	0	0	0	0	0	0	0	0	0	0	0	0	0	0	San Caralampio Monte Palido	La Trinitaria	Normal: 18, Delimitación: 7, Intensivo: 4
232231	0	1	0	05/09/2023	06/09/2023	00,08	84	1	75	75	75	100.00%	19	0	47	0	47	0.09	0	0	0	0	0	0	0	0	0	0	0	60	El Naranjo	Tapachula	Normal: 39, Intensivo: 36
232232	0	1	0	06/09/2023	06/09/2023	07,28	15	1	26	8	8	100.00%	0	0	0	0	0	0	0	0	0	8	0.793	0	1	0	0	0	0	50	Ejido El Tumbo	Ocosingo	Normal: 8, Delimitación: 18
232233	0	2	2	05/09/2023	06/09/2023	-14,20	86	4	15	3	3	100.00%	0	0	0	0	0	0	0	0	0	6	1.178	0	1	0	25	60	0	50	Ejido Ricardo Flores Magon	Villaflores	Normal: 3, Delimitación: 12
232234	0	0	1	05/09/2023	06/09/2023	-05,13	89	1	57	56	56	100.00%	31	0	469	0	469	1.2	0	0	0	0	0	0	0	0	0	0	0	30	Candelaria	Montecristo de Guerrero	Normal: 46, Delimitación: 7, Intensivo: 4
232235	0	1	0	05/09/2023	06/09/2023	-05,14	65	1	104	104	104	100.00%	91	5	2463	0	2463	3.42	2	4	6	0	0	0	0	0	1.5	0	0	25	Cafetal Ejido Palestina	Ángel Albino Corzo	Normal: 68, Delimitación: 36

Programa Operativo de Moscas
Actividades a Entradas de la Plaga 2023

Semana 37 (del 10 al 16 de septiembre de 2023)

Entradas	Especímenes			Fecha		Cuad.	km²	Total Detec.	Trampas						Captura						Total fértiles	Muestreo				Liberación terr. (mill.)	Kg. destruidos	Estaciones cebo	Spinosad mezcla (I)		Ubicación del brote		Tipo de trampeo
	L	H	M	Revisión/Colecta	Identificación				Inst.	Prog.	Rev.	%Rev.	CE	CF	EM	EH	Total Estériles	MTDe	FM	FH		núm.	kg.	Larvas de C.c.	Lug.				Aérea	Terr.	Lugar	Municipio	
232236	0	0	1	05/09/2023	06/09/2023	-07,14	69	1	26	26	26	100.00%	2	1	2	0	2	0.01	1	0	1	0	0	0	0	0	0	0	0	0	Cafetal Plan de la Libertad Baja	La Concordia	Normal: 26
232237	0	0	1	05/09/2023	06/09/2023	-05,14	53	1	81	81	81	100.00%	65	7	1432	0	1432	2.48	4	6	10	0	0	0	0	0	2	0	0	25	Cafetal Ejido Palestina el Corchal	Ángel Albino Corzo	Normal: 57, Delimitación: 23, Intensivo: 1
232238	0	3	0	05/09/2023	06/09/2023	00,28	52	3	67	67	67	100.00%	53	0	1017	0	1017	2.21	0	0	0	7	0.442	0	1	0	0	0	0	0	Ejido Bergel	Sitalá	Normal: 31, Intensivo: 36
232239	0	0	1	05/09/2023	07/09/2023	-01,29	95	1	98	98	97	98.98%	85	1	1946	0	1946	2.89	0	1	1	5	0.166	0	3	0	0	0	0	0	Cafetal De Santa Cruz	Yajalón	Normal: 37, Intensivo: 61
232240	2	0	0	07/09/2023	07/09/2023	-04,14	84	2	47	47	47	100.00%	38	0	633	0	633	1.92	0	0	0	0	0	0	0	0	19	64	0	30	Rancho Pacayal	Ángel Albino Corzo	Normal: 44, Delimitación: 2, Intensivo: 1
232241	0	0	2	04/09/2023	07/09/2023	09,21	67	2	19	19	19	100.00%	0	0	0	0	0	0	0	0	0	0	0	0	0	0	0	0	0	0	Cafetal del Ejido las Perlas	Las Margaritas	Normal: 6, Intensivo: 13
232242	0	0	1	06/09/2023	07/09/2023	05,19	1	1	5	5	5	100.00%	0	1	0	0	0	0	0	1	1	0	0	0	0	0	10	0	0	0	Articulo 27	Las Margaritas	Normal: 5
232243	0	3	6	05/09/2023	07/09/2023	03,19	34	9	50	50	50	100.00%	0	3	0	0	0	0	10	5	15	11	0.674	0	4	0	15.5	0	0	25	Barrio San Sebastian	La Independencia	Normal: 27, Delimitación: 11, Intensivo: 12
232244	0	0	1	04/09/2023	07/09/2023	03,19	37	1	37	37	37	100.00%	0	1	0	0	0	0	4	3	7	0	0	0	0	0	0	0	0	0	Buena Vista	La Independencia	Normal: 25, Delimitación: 12
232245	0	0	1	06/09/2023	07/09/2023	03,20	80	1	11	11	11	100.00%	3	0	3	0	3	0.04	0	0	0	2	0.162	0	2	0	0	0	0	0	Rancheria San Antonio Z	Comitán de Dominguez	Normal: 10, Intensivo: 1
232246	0	2	0	07/09/2023	07/09/2023	04,21	90	2	31	31	21	67.74%	1	0	1	0	1	0.01	0	0	0	0	0	0	0	0	0	0	0	0	Ejido La Libertad	Las Margaritas	Normal: 17, Delimitación: 11, Intensivo: 3
232247	0	0	1	06/09/2023	07/09/2023	06,23	59	1	6	6	6	100.00%	0	0	0	0	0	0	0	0	0	7	0.286	0	2	0	39	0	0	45	Cafetal del Ejido Bambu	Altamirano	Normal: 3, Intensivo: 3
232248	0	1	0	06/09/2023	07/09/2023	-03,14	72	1	46	46	46	100.00%	32	6	394	0	394	1.22	7	1	8	0	0	0	0	0	0	0	0	0	Cafetal Finca la Victoria	Ángel Albino Corzo	Normal: 33, Delimitación: 13
232249	0	0	1	06/09/2023	07/09/2023	-01,09	52	1	108	108	108	100.00%	67	4	1057	0	1057	1.41	6	1	7	0	0	0	0	0	0	0	0	0	Parcela De Francisco I. Madero	Motozintla	Normal: 67, Intensivo: 41
232250	0	1	0	07/09/2023	08/09/2023	05,18	31	1	26	26	26	100.00%	0	6	0	0	0	0	4	3	7	0	0	0	0	0	0	0	0	0	Ejido la Esperanza	La Trinitaria	Normal: 16, Intensivo: 10
232251	0	1	0	07/09/2023	08/09/2023	01,28	41	1	73	73	72	98.63%	47	0	535	1	536	1.1	0	0	0	0	0	0	0	0	0	0	0	0	Ejido Yulubmax	Chilón	Normal: 37, Delimitación: 1, Intensivo: 35
232252	0	1	0	06/09/2023	08/09/2023	-04,12	59	1	19	19	19	100.00%	6	0	56	0	56	0.42	0	0	0	3	0.53	0	1	0	5	0	0	30	Capitan Luis Ángel Vidal	Capitán Luis Ángel Vidal	Normal: 16, Delimitación: 3
232253	0	1	0	07/09/2023	08/09/2023	-03,15	0	1	31	31	31	100.00%	0	2	0	0	0	0	1	1	2	0	0	0	0	0	0	0	0	0	Cafetales de la Gloria	La Concordia	Normal: 17, Intensivo: 14
232254	0	0	2	08/09/2023	08/09/2023	04,20	31	2	40	40	38	95.00%	0	0	0	0	0	0	0	0	0	1	0.268	0	1	0	0	0	0	0	El Encanto	Las Margaritas	Normal: 31, Intensivo: 9
232255	0	1	0	08/09/2023	08/09/2023	03,20	46	1	74	74	74	100.00%	0	4	0	0	0	0	3	2	5	1	0.06	0	1	0	0	0	0	0	Rancheria Shoyojá	Las Margaritas	Normal: 26, Delimitación: 11, Intensivo: 37
232256	2	0	0	08/09/2023	08/09/2023	-05,13	20	2	23	23	23	100.00%	4	0	17	0	17	0.11	0	0	0	1	0.024	0	1	0	2	0	0	50	Cafetal el Ceñido Ejido santa Rita	La Concordia	Normal: 23
232257	0	1	0	08/09/2023	08/09/2023	-02,29	54	1	19	19	19	100.00%	7	0	49	0	49	0.32	0	0	0	0	0	0	0	0	0	0	0	0	Pueblo Nuevo Sitalá	Simojovel	Normal: 13, Intensivo: 6
232258	0	1	0	11/09/2023	11/09/2023	-04,13	84	1	42	42	40	95.24%	32	1	526	0	526	1.88	0	1	1	0	0	0	0	0	0	0	0	0	Ejido Vista Alegre	Montecristo de Guerrero	Normal: 36, Delimitación: 6
232259	0	1	0	11/09/2023	11/09/2023	00,18	17	1	16	16	16	100.00%	0	1	0	0	0	0	0	1	1	0	0	0	0	0	3	0	0	0	El San Cristobalito	Tzimol	Normal: 16
232260	16	0	2	11/09/2023	11/09/2023	-01,19	2	18	39	37	37	100.00%	0	1	0	0	0	0	2	0	2	7	0.672	16	1	0	35	0	0	20	San Isidro	Venustiano Carranza	Normal: 23, Intensivo: 16
232261	0	0	2	11/09/2023	12/09/2023	01,27	54	2	67	67	67	100.00%	45	3	506	0	506	1.08	3	4	7	0	0	0	0	0	0	0	0	0	Cafetal del Ejido San Marcos	Ocosingo	Normal: 26, Intensivo: 41
232262	0	1	0	12/09/2023	13/09/2023	-01,29	97	1	161	161	160	99.38%	143	2	2738	1	2739	2.44	1	1	2	3	0.084	0	1	0	25	0	0	60	Cafetal De Tacuba Nueva	Chilón	Normal: 49, Delimitación: 3, Intensivo: 109
232263	0	0	1	12/09/2023	13/09/2023	00,28	15	1	23	23	23	100.00%	7	1	18	0	18	0.11	1	0	1	0	0	0	0	0	0	0	0	20	Jool Chakila	Chilón	Normal: 13, Intensivo: 10
232264	0	1	0	12/09/2023	13/09/2023	-01,27	61	1	6	6	6	100.00%	1	1	2	0	2	0.02	0	1	1	0	0	0	0	0	0	0	0	0	Nichtehel	San Juan Cancuc	Normal: 6
232265	0	0	1	12/09/2023	13/09/2023	-01,26	50	1	62	49	48	97.96%	16	3	147	0	147	0.44	2	1	3	0	0	0	0	0	0	0	0	0	Paraje Nailchen	San Juan Cancuc	Normal: 30, Delimitación: 18, Intensivo: 14
232266	0	1	0	12/09/2023	13/09/2023	02,27	3	1	16	13	13	100.00%	1	1	1	0	1	0.01	0	1	1	0	0	0	0	0	0	0	0	20	Chajchab	Chilón	Normal: 12, Intensivo: 4
232267	0	0	1	13/09/2023	13/09/2023	02,18	62	1	3	3	3	100.00%	0	1	0	0	0	0	1	0	1	0	0	0	0	0	0	0	0	0	Bergel Dolores	Comitán de Dominguez	Normal: 1, Intensivo: 2
232268	0	0	1	13/09/2023	13/09/2023	02,18	40	1	4	4	4	100.00%	0	1	0	0	0	0	1	0	1	0	0	0	0	0	0	0	0	0	Izlapa	Comitán de Dominguez	Normal: 3, Intensivo: 1
232269	0	0	1	11/09/2023	13/09/2023	02,19	72	1	61	61	60	98.36%	0	1	0	0	0	0	1	0	1	2	0.154	0	1	0	13	0	0	15	Chichima Concepción	Comitán de Dominguez	Normal: 39, Intensivo: 22
232270	0	1	2	11/09/2023	13/09/2023	09,19	57	3	13	13	13	100.00%	0	1	0	0	0	0	2	1	3	0	0	0	0	0	0	0	0	0	Cafetal de Rizo de Oro	Las Margaritas	Normal: 9, Intensivo: 4
232271	0	0	1	12/09/2023	13/09/2023	11,19	0	1	20	20	20	100.00%	0	1	0	0	0	0	1	0	1	0	0	0	0	0	0	0	0	0	Cafetal del Ejido Agua Perla	Maravilla Tenejapa	Normal: 20
232272	0	1	0	11/09/2023	14/09/2023	-01,10	85	1	32	28	28	100.00%	3	1	3	0	3	0.01	0	1	1	0	0	0	0	0	0	0	0	0	Parcela Ampliación 3 De Mayo	Motozintla	Normal: 32
232273	0	4	4	13/09/2023	14/09/2023	02,23	49	8	63	63	61	96.83%	6	6	31	0	31	0.08	5	5	10	8	1.195	0	1	0	0	0	0	0	Ejido La Ilusion	Las Margaritas	Normal: 19, Delimitación: 43, Intensivo: 1
232274	0	1	1	13/09/2023	14/09/2023	03,19	77	2	31	31	31	100.00%	0	1	0	0	0	0	1	1	2	0	0	0	0	0	0	0	0	0	El Rosario	La Independencia	Normal: 21, Delimitación: 10
232275	0	1	1	14/09/2023	14/09/2023	02,23	59	2	63	63	61	96.83%	8	6	23	0	23	0.06	5	5	10	4	0.63	0	1	0	0	0	0	0	Ejido La Ilusion	Las Margaritas	Normal: 20, Delimitación: 42, Intensivo: 1
232276	0	0	1	13/09/2023	14/09/2023	-01,27	34	1	17	16	16	100.00%	4	1	7	0	7	0.05	1	0	1	0	0	0	0	0	0	0	0	0	Oniltic	San Juan Cancuc	Normal: 17
232277	0	0	1	13/09/2023	14/09/2023	-01,09	81	1	119	119	119	100.00%	69	5	559	2	561	0.68	6	1	7	0	0	0	0	0	0	0	0	0	Terreno De Maravillas	Motozintla	Normal: 68, Intensivo: 51
232278	0	1	1	13/09/2023	14/09/2023	00,08	34	2	48	48	48	100.00%	23	1	100	1	101	0.3	1	1	2	0	0	0	0	0	0	0	0	0	Barrio Alta Vista	Motozintla	Normal: 42, Intensivo: 6
232279	0	0	1	13/09/2023	14/09/2023	01,06	30	1	76	76	65	85.53%	13	1	69	0	69	0.13	1	0	1	0	0	0	0	0	0	0	0	0	Finca Libertad	Tapachula	Normal: 56, Intensivo: 20
232280	0	0	1	13/09/2023	15/09/2023	00,28	78	1	35	35	35	100.00%	21	2	293	0	293	1.2	2	0	2	0	0	0	0	0	0	0	0	0	Localidad Jolchewal	Chilón	Normal: 28, Intensivo: 7
232281	0	0	1	13/09/2023	15/09/2023	00,28	65	1	53	53	53	100.00%	36	2	1212	0	1212	3.27	2	0	2	0	0	0	0	0	0	0	0	0	Rancheria Mojonsuy	Chilón	Normal: 26, Delimitación: 3, Intensivo: 24
232282	0	0	1	15/09/2023	15/09/2023	03,18	67	1	10	8	8	100.00%	0	1	0	0	0	0	1	0	1	0	0	0	0	0	0	0	0	0	San Antonio Tzalani	La Trinitaria	Normal: 10
232283	0	0	1	14/09/2023	15/09/2023	-01,28	88	1	35	35	35	100.00%	30	1	659	0	659	2.69	1	0	1	0	0	0	0	0	0	0	0	0	Ejido La Trinidad	Ocosingo	Normal: 23, Intensivo: 12
232284	0	2	2	13/09/2023	15/09/2023	01,26	34	4	12	12	12	100.00%	7	3	15	0	15	0.18	5	2	7	0	0	0	0	0	0	0	0	0	Cafetal De Ejido Tenango	Ocosingo	Normal: 8, Intensivo: 4
232285	0	0	1	15/09/2023	15/09/2023	02,20	73	1	11	11	11	100.00%	0	2	0	0	0	0	2	0	2	0	0	0	0	0	0	0	0	0	Los Riegos	Comitán de Dominguez	Normal: 10, Delimitación: 1
232286	0	0	1	13/09/2023	15/09/2023	-05,14	61	1	68	68	68	100.00%	56	2	1703	0	1703	3.51	1	1	2	0	0	0	0	0	0	0	0	0	Carretera a Rancheria Recuerdo	Ángel Albino Corzo	Normal: 44, Delimitación: 23, Intensivo: 1
232287	0	0	1	13/09/2023	15/09/2023	-07,13	32	1	24	23	23	100.00%	0	2	0	0	0	0	1	1	2	0	0	0	0	0	0	0	0	0	Rancho Cipresal	La Concordia	Normal: 24
232288	0	1	0	14/09/2023	15/09/2023	-07,15	95	1	10	9	9	100.00%	0	1	0	0	0	0	0	1	1	0	0	0	0	0	0	0	0	0	Tramo Carretero a Rancho Monte Redondo	La Concordia	Normal: 10
232289	0	0	1	12/09/2023	15/09/2023	00,09	32	1	78	78	78	100.00%	34	1	475	0	475	0.87	1	0	1	0	0	0	0	0	0	0	0	0	Chevolcan	Motozintla	Normal: 48, Delimitación: 11, Intensivo: 19
TOTAL	1562	7657	13223					22442	14718	14608	14263	97.64%	4113	332	62840	17	62857	0.6155	398	227	625	1359	123.001	48	426	0	11728.97	63342	0	25228.4			

Entradas transitorias de la plaga de Guatemala.
Entradas a erradicar esta semana.

Nota 1: La suma aritmética de trampas instaladas (89,598) se refiere a las trampas que cada entrada tiene instaladas en su área de delimitación, pero en realidad solo están instaladas (14,508) ya que comparten (75,090).

Departamento de Información

Programa Operativo de Moscas
Altas y Bajas de Entradas de la Plaga

Semana 37 (del 10 al 16 de septiembre de 2023)

Altas

Entradas	Lugar	Municipio	Cuad	km	Area	L	H	M	Fecha de Alta	Trampa	Tipo de Trampeo	Muestreo	Latitud	Longitud	Subcentro	Observaciones
232258	Ejido Vista Alegre	Montecristo de Guerrero	-04,13	84	LIBRE C/LIB	0	1	0	11/09/2023	Fase IV	Normal		15.65997	-92.68206	Jaltenango	
232259	Ej San Cristobalito	Tzimol	00,18	17	LIBRE	0	1	0	11/09/2023	Fase IV	Normal		16.18129	-92.27272	Egipto	
232260	San Isidro	Venustiano Carranza	-01,19	2	LIBRE	0	0	2	11/09/2023	C&C	Intensivo		16.279723	-92.414232	Egipto	
232261	Cafetal del Ejido San Marcos	Ocosingo	01,27	54	LIBRE C/LIB	0	0	2	12/09/2023	Fase IV	Normal		16.95599	-92.20901	Ocosingo	
232262	Cafetal De Tacuba Nueva	Chilón	-01,29	97	LIBRE C/LIB	0	1	0	13/09/2023	Fase IV	Intensivo		17.095955	-92.361639	Ocosingo	
232263	Jool Chakila	Chilón	00,28	15	LIBRE C/LIB	0	0	1	13/09/2023	Jackson	Normal		17.077355	-92.289615	Ocosingo	IMPOSIBILIDAD DE REALIZAR ESTUDIO CITOHISTOLOGICO POR ABDOMEN EN DESCOMPOSICIÓN.
232264	Nichtehel	San Juan Cancuc	-01,27	61	LIBRE	0	1	0	13/09/2023	Fase IV	Normal		16.947615	-92.421795	Ocosingo	
232265	Paraje Nailchen	San Juan Cancuc	-01,26	50	LIBRE	0	0	1	13/09/2023	Fase IV	Delimitación		16.865493	-92.434327	Ocosingo	
232266	Chajchab	Chilón	02,27	3	LIBRE	0	1	0	13/09/2023	Fase IV	Normal		17.000536	-92.12161	Ocosingo	
232267	Bergel Dolores	Comitán de Dominguez	02,18	62	LIBRE	0	0	1	13/09/2023	Fase IV	Intensivo		16.13509	-92.136183	Egipto	
232268	Izlapa	Comitán de Dominguez	02,18	40	LIBRE	0	0	1	13/09/2023	Fase IV	Normal		16.153144	-92.14986	Egipto	
232269	Chichima Concepción	Comitán de Dominguez	02,19	72	LIBRE	0	0	1	13/09/2023	Fase IV	Intensivo		16.212375	-92.130929	Egipto	
232270	Cafetal de Rizo de Oro	Las Margaritas	09,19	57	LIBRE	0	1	2	13/09/2023	Fase IV	Normal		16.22842	-91.42909	Egipto	
232271	Cafetal del Ejido Agua Perla	Maravilla Tenejapa	11,19	0	LIBRE	0	0	1	13/09/2023	Jackson	Normal		16.274126	-91.31009	Egipto	
232272	Parcela Ampliación 3 De Mayo	Motozintla	-01,10	85	LIBRE	0	1	0	14/09/2023	Fase IV	Normal		15.390992	-92.390257	Belisario Dominguez	
232273	Ejido La Ilusion	Las Margaritas	02,23	49	LIBRE	0	2	1	14/09/2023	Fase IV	Delimitación		16.599008	-92.071074	Egipto	
232273	Ejido La Ilusion	Las Margaritas	02,23	49	LIBRE	0	0	1	14/09/2023	Jackson	Delimitación		16.600408	-92.069232	Egipto	
232273	Ejido La Ilusion	Las Margaritas	02,23	49	LIBRE	0	0	1	14/09/2023	Fase IV	Delimitación		16.601185	-92.070637	Egipto	1 macho con el abdomen roto y vacío, no se encontraron los testículos.
232273	Ejido La Ilusion	Las Margaritas	02,23	49	LIBRE	0	1	1	14/09/2023	Fase IV	Delimitación		16.597031	-92.069913	Egipto	
232273	Ejido La Ilusion	Las Margaritas	02,23	49	LIBRE	0	1	0	14/09/2023	Fase IV	Delimitación		16.597812	-92.066856	Egipto	
232274	El Rosario	La Independencia	03,19	77	LIBRE	0	1	1	14/09/2023	Fase IV	Normal		16.21637	-91.9938	Egipto	
232275	Ejido La Ilusion	Las Margaritas	02,23	59	LIBRE	0	1	1	14/09/2023	Fase IV	Delimitación		16.596673	-92.066841	Egipto	
232276	Oniltic	San Juan Cancuc	-01,27	34	LIBRE	0	0	1	14/09/2023	Panel Amarillo	Normal		16.969441	-92.398928	Ocosingo	
232277	Terreno De Maravillas	Motozintla	-01,09	81	LIBRE C/LIB	0	0	1	14/09/2023	Fase IV	Normal		15.29748	-92.42746	Belisario Dominguez	
232278	Barrio Alta Vista	Motozintla	00,08	34	LIBRE	0	1	1	14/09/2023	Fase IV	Normal		15.25696	-92.30708	Belisario Dominguez	
232279	Finca Libertad	Tapachula	01,06	30	LIBRE	0	0	1	14/09/2023	Fase IV	Normal		15.076223	-92.253216	Tapachula	
232280	Localidad Jolchewal	Chilón	00,28	78	LIBRE C/LIB	0	0	1	15/09/2023	Fase IV	Normal		17.02831	-92.25886	Ocosingo	
232281	Ranchería Mojonsuy	Chilón	00,28	65	LIBRE C/LIB	0	0	1	15/09/2023	Fase IV	Normal		17.03932	-92.29235	Ocosingo	
232282	San Antonio Tzalani	La Trinitaria	03,18	67	LIBRE	0	0	1	15/09/2023	Jackson	Normal		16.12823	-91.99655	Egipto	
232283	Ejido La Trinidad	Ocosingo	-01,28	88	LIBRE C/LIB	0	0	1	15/09/2023	Jackson	Normal		17.017102	-92.358655	Ocosingo	
232284	Cafetal De Ejido Tenango	Ocosingo	01,26	34	LIBRE	0	2	2	15/09/2023	Fase IV	Normal		16.886243	-92.208952	Ocosingo	
232285	Los Riegos	Comitán de Dominguez	02,20	73	LIBRE	0	0	1	15/09/2023	Jackson	Delimitación		16.306431	-92.12492	Egipto	
232286	Carretera a Rancheria Recuerdo	Ángel Albino Corzo	-05,14	61	LIBRE C/LIB	0	0	1	15/09/2023	Jackson	Normal		15.77155	-92.80388	Jaltenango	UN MACHO PERTIL DE Ceratitis capitata (W.) CON IMPOSIBILIDAD DE REALIZAR ESTUDIO CITOHISTOLÓGICO, PRESENTA EL ABDOMEN DESTRUIDO
232287	Rancho Cipresal	La Concordia	-07,13	32	LIBRE	0	0	1	15/09/2023	Panel Amarillo	Normal		15.71154	-92.97992	Jaltenango	
232288	Tramo Carretero a Rancho Monte Redondo	La Concordia	-07,15	95	LIBRE	0	1	0	15/09/2023	Fase IV	Normal		15.83626	-92.95251	Jaltenango	
232289	Chevolcan	Motozintla	00,09	32	LIBRE C/LIB	0	0	1	15/09/2023	Jackson	Normal		15.34703	-92.32355	Belisario Dominguez	
220036(A26)	Ejido Justo Sierra	Las Margaritas	03,22	0	LIBRE	0	0	1	12/09/2023	Fase IV	Intensivo		16.545071	-92.05528	Egipto	
220036(A26)	Ejido Justo Sierra	Las Margaritas	03,22	0	LIBRE	0	2	1	12/09/2023	Fase IV	Normal		16.544742	-92.057316	Egipto	

Programa Operativo de Moscas
Altas y Bajas de Entradas de la Plaga

Semana 37 (del 10 al 16 de septiembre de 2023)

Altas

Entradas	Lugar	Municipio	Cuad	km	Area	L	H	M	Fecha de Alta	Trampa	Tipo de Trampeo	Muestreo	Latitud	Longitud	Subcentro	Observaciones
220059(A53)	Ejido Justo Sierra	Las Margaritas	03,22	10	LIBRE	0	1	0	12/09/2023	Fase IV	Normal		16.5425	-92.05811	Egipto	
220059(A53)	Ejido Justo Sierra	Las Margaritas	03,22	10	LIBRE	0	1	0	12/09/2023	Fase IV	Delimitación		16.541167	-92.059479	Egipto	
220073(A30)	Ejido Cruz De Piedra	Siltepec	-01,12	96	LIBRE C/LIB	0	0	1	14/09/2023	Jackson	Normal		15.562517	-92.379305	Comalapa	
220167(A17)	Cafetal De Bienestar Social	Amatenango de la Frontera	02,12	46	LIBRE C/LIB	0	0	1	13/09/2023	Jackson	Normal		15.606188	-92.100504	Comalapa	
220288(A22)	Ejido Plan de Ayala	Las Margaritas	03,22	93	LIBRE	0	1	0	12/09/2023	Fase IV	Delimitación		16.468452	-92.025791	Egipto	
220532(A38)	Cafetal De Guadalupe Victoria	Amatenango de la Frontera	03,12	30	LIBRE C/LIB	0	0	1	14/09/2023	Fase IV	Normal		15.61332	-92.0587	Comalapa	
220643(A31)	Cafetal De Pacayalito	Amatenango de la Frontera	02,12	67	LIBRE C/LIB	0	2	1	14/09/2023	Fase IV	Normal		15.592703	-92.08923	Comalapa	
220644(A27)	Parcela De Pacayalito	Amatenango de la Frontera	02,12	57	LIBRE C/LIB	0	0	1	14/09/2023	Fase IV	Normal		15.59661	-92.08757	Comalapa	
230011(A14)	Ejido Tziscao	La Trinitaria	07,17	22	LIBRE	0	0	1	13/09/2023	Fase IV	Normal		16.078666	-91.668299	Egipto	
230032(A14)	Ejido Guadalupe Grijalva	Frontera Comalapa	01,13	49	LIBRE	0	0	1	15/09/2023	Jackson	Normal		15.70078	-92.16466	Comalapa	
230037(A8)	Ejido Cuxulja	Ocosingo	01,25	18	LIBRE	0	0	2	12/09/2023	Fase IV	Normal		16.81249	-92.17122	Ocosingo	
230044(A16)	Ejido el Naranjo	La Independencia	05,19	88	LIBRE	0	0	3	12/09/2023	Jackson	Normal		16.201869	-91.795679	Egipto	
230077(A13)	La Montaña	Ángel Albino Corzo	-04,13	30	LIBRE C/LIB	0	1	0	13/09/2023	Fase IV	Delimitación		15.706601	-92.717412	Jaltenango	
230089(A15)	Ejido Monte Ordóñez	Amatenango de la Frontera	01,12	87	LIBRE	0	0	1	15/09/2023	Fase IV	Normal		15.56794	-92.17987	Comalapa	
230096(A6)	Barrio Santa Cecilia	Tzimol	01,18	17	LIBRE	0	3	2	13/09/2023	Fase IV	Normal		16.17697	-92.18096	Egipto	
230102(A12)	Cafetal Barrio Cuatro Caminos	Bella Vista	01,12	66	LIBRE	0	0	1	14/09/2023	Jackson	Normal		15.5917	-92.19392	Comalapa	
230130(A6)	Barrio Campo Santo	Ocosingo	01,26	94	LIBRE	0	0	1	13/09/2023	Fase IV	Normal		16.8266	-92.21034	Ocosingo	
230133(A15)	Cafetal De Pacayal	Amatenango de la Frontera	03,12	51	LIBRE C/LIB	0	0	2	13/09/2023	Fase IV	Normal		15.59987	-92.05305	Comalapa	
230134(A5)	Cafetal De Guadalupe Victoria	Amatenango de la Frontera	02,12	49	LIBRE C/LIB	0	0	1	13/09/2023	Fase IV	Normal		15.610549	-92.072031	Comalapa	Solo se encontró una ala.
230177(A5)	Guadalupe Victoria	Amatenango de la Frontera	03,12	40	LIBRE C/LIB	0	0	1	13/09/2023	Fase IV	Normal		15.60402	-92.06195	Comalapa	
230195(A20)	Cafetal Barrio Guadalupe	Bella Vista	01,12	64	LIBRE	0	1	2	14/09/2023	Fase IV	Normal		15.592268	-92.214402	Comalapa	
230195(A20)	Barrio Cuatro Caminos	Bella Vista	01,12	64	LIBRE	0	1	5	14/09/2023	Fase IV	Normal		15.58993	-92.20872	Comalapa	
230195(A20)	Barrio Cuatro Caminos	Bella Vista	01,12	64	LIBRE	0	0	5	14/09/2023	Jackson	Normal		15.58897	-92.21417	Comalapa	
230196(A6)	La Playa	Honduras de la Sierra	-02,11	9	LIBRE C/LIB	0	1	0	14/09/2023	Fase IV	Intensivo		15.557636	-92.441708	Comalapa	
230196(A6)	La Playa	Honduras de la Sierra	-02,11	9	LIBRE C/LIB	3	0	0	13/09/2023			Sistematico	15.557636	-92.441708	Comalapa	
230203(A8)	Cafetal de 20 de Noviembre	Amatenango de la Frontera	02,11	8	LIBRE C/LIB	0	0	1	14/09/2023	Jackson	Normal		15.554436	-92.07753	Comalapa	
230204(A12)	Cafetal de San Antonio	Amatenango de la Frontera	02,12	99	LIBRE C/LIB	0	1	1	14/09/2023	Fase IV	Normal		15.561328	-92.072894	Comalapa	
230208(A17)	Cafetal de 20 de Noviembre	Bella Vista	01,12	75	LIBRE	0	1	0	14/09/2023	Fase IV	Normal		15.581622	-92.200462	Comalapa	
230209(A15)	Cafetal De Pico de Loro	Amatenango de la Frontera	03,12	61	LIBRE C/LIB	0	0	1	15/09/2023	Fase IV	Normal		15.58593	-92.05363	Comalapa	
230209(A15)	Parcela De Altamirano	Amatenango de la Frontera	03,12	61	LIBRE C/LIB	0	0	3	15/09/2023	Fase IV	Normal		15.588231	-92.049704	Comalapa	
230210(A15)	Chimalapa	El Porvenir	01,10	72	LIBRE	0	0	2	12/09/2023	Jackson	Normal		15.398113	-92.235748	Belisario Dominguez	
230210(A15)	Chimalapa	El Porvenir	01,10	72	LIBRE	0	10	3	12/09/2023	Fase IV	Normal		15.399704	-92.232007	Belisario Dominguez	
230211(A15)	Ejido Nueva Libertad	Frontera Comalapa	01,14	75	LIBRE	0	0	6	14/09/2023	Jackson	Intensivo		15.758786	-92.201643	Comalapa	
230211(A15)	Ejido Nueva Libertad	Frontera Comalapa	01,14	75	LIBRE	0	0	2	14/09/2023	Fase IV	Intensivo		15.760184	-92.202515	Comalapa	
230211(A15)	Nueva Libertad	Frontera Comalapa	01,14	75	LIBRE	0	2	16	14/09/2023	Fase IV	Normal		15.757748	-92.202895	Comalapa	
230219(A5)	Aquiles Serdan	Las Margaritas	04,21	5	LIBRE	0	0	1	13/09/2023	Jackson	Delimitación		16.452981	-91.920024	Egipto	
230225(A19)	Ranchería el Desengaño	La Trinitaria	06,17	5	LIBRE	0	2	1	14/09/2023	Fase IV	Normal		16.0902	-91.73117	Egipto	
230225(A19)	Nueva Rosita	La Trinitaria	06,17	5	LIBRE	0	3	1	15/09/2023	Fase IV	Normal		16.09105	-91.73669	Egipto	

Programa Operativo de Moscas
Altas y Bajas de Entradas de la Plaga

Semana 37 (del 10 al 16 de septiembre de 2023)

Altas

Entradas	Lugar	Municipio	Cuad	km	Area	L	H	M	Fecha de Alta	Trampa	Tipo de Trampeo	Muestreo	Latitud	Longitud	Subcentro	Observaciones
230245(A16)	Cafetal de la Rancheria la Gloria	La Independencia	08,18	37	LIBRE	0	1	2	13/09/2023	Fase IV	Intensivo		16.15464	-91.52614	Egipto	
230245(A16)	Cafetal de la Rancheria la Gloria	La Independencia	08,18	37	LIBRE	0	0	1	13/09/2023	Jackson	Intensivo		16.1523	-91.52789	Egipto	
230245(A16)	Cafetal de la Ranchería la Gloria	La Independencia	08,18	37	LIBRE	0	1	0	13/09/2023	Fase IV	Normal		16.15332	-91.528594	Egipto	
230250(A18)	Cafetal de Mira Morelia	Amatenango de la Frontera	03,12	64	LIBRE C/LIB	0	0	1	13/09/2023	Fase IV	Normal		15.589081	-92.027856	Comalapa	
230256(A13)	Cafetal del Ejido Plan de Ayala	La Independencia	07,19	66	LIBRE	0	0	2	14/09/2023	Fase IV	Normal		16.21755	-91.62871	Egipto	
230274(A15)	Tramo Carretero A Rancho la Tarraya	Ángel Albino Corzo	-03,13	69	LIBRE C/LIB	0	1	2	12/09/2023	Fase IV	Normal		15.6787	-92.53991	Jaltenango	
230274(A15)	Camino a La Tarraya	Ángel Albino Corzo	-03,13	69	LIBRE C/LIB	0	0	1	12/09/2023	Fase IV	Delimitación		15.678053	-92.538228	Jaltenango	
230291(A16)	Cafetal De La Cumbre	Amatenango de la Frontera	03,12	73	LIBRE C/LIB	0	0	1	15/09/2023	Fase IV	Normal		15.58051	-92.03142	Comalapa	
230299(A4)	Ejido Jalisco	Las Margaritas	04,21	30	LIBRE	0	0	1	13/09/2023	Fase IV	Normal		16.427734	-91.967884	Egipto	
230301(A4)	Barrio Las Flores	Bella Vista	01,12	24	LIBRE C/LIB	0	1	0	14/09/2023	Fase IV	Normal		15.62598	-92.210895	Comalapa	
230320(A10)	Boquerón	Bella Vista	00,12	49	LIBRE	0	0	1	13/09/2023	Fase IV	Intensivo		15.607646	-92.26129	Comalapa	
230321(A13)	Rancheria San Carlos	La Trinitaria	03,16	4	LIBRE	0	1	0	12/09/2023	Fase IV	Intensivo		16.002611	-92.026736	Egipto	
230322(A11)	Guadalupe Plumajillo	La Trinitaria	03,17	91	LIBRE	0	0	2	12/09/2023	Jackson	Normal		16.01439	-92.05174	Egipto	
230323(A6)	San Francisco Uninajab	Comitán de Dominguez	02,18	90	LIBRE	0	2	1	12/09/2023	Fase IV	Normal		16.104909	-92.156199	Egipto	
230324(A15)	Rancho Pencil	Ángel Albino Corzo	-03,12	24	LIBRE C/LIB	0	0	1	12/09/2023	Fase IV	Normal		15.62725	-92.58699	Jaltenango	
230324(A15)	Rancho el Pencil	Ángel Albino Corzo	-03,12	24	LIBRE C/LIB	0	0	1	12/09/2023	Fase IV	Delimitación		15.6258	-92.5873	Jaltenango	
230328(A6)	Cafetal el Pinguino	La Concordia	-03,16	92	LIBRE	0	0	1	12/09/2023	Fase IV	Intensivo		15.92713	-92.6026	Jaltenango	
230328(A6)	Cafetal Parcela El Naranjal	La Concordia	-03,16	92	LIBRE	0	1	0	12/09/2023	Fase IV	Intensivo		15.926534	-92.603329	Jaltenango	
230339(A3)	Barrio San Sebastian	La Independencia	04,20	70	LIBRE	0	1	1	12/09/2023	Fase IV	Normal		16.303764	-91.970404	Egipto	
230340(A5)	Miguel Hidalgo	La Trinitaria	06,18	80	LIBRE	0	1	0	13/09/2023	Fase IV	Normal		16.107476	-91.775641	Egipto	
230349(A10)	La Piedra	Honduras de la Sierra	-02,12	93	LIBRE C/LIB	0	1	0	14/09/2023	Fase IV	Normal		15.564294	-92.501214	Comalapa	
230351(A9)	Vega Del Rosario	Siltepec	00,11	44	LIBRE C/LIB	0	0	1	14/09/2023	Fase IV	Normal		15.518165	-92.306327	Comalapa	
230353(A17)	Barrio Nuevo Laredo	Siltepec	-01,12	95	LIBRE C/LIB	0	0	1	14/09/2023	Jackson	Intensivo		15.562807	-92.385056	Comalapa	
230353(A17)	Cafetal De Tres De Mayo	Siltepec	-01,12	95	LIBRE C/LIB	0	0	2	14/09/2023	Fase IV	Normal		15.560271	-92.389485	Comalapa	
230361(A14)	Cafetal De Hoja Blanca	Amatenango de la Frontera	03,12	93	LIBRE C/LIB	0	2	0	13/09/2023	Fase IV	Normal		15.56273	-92.03584	Comalapa	
230366(A16)	Cafetal del Ejido Tziscao	La Trinitaria	07,17	14	LIBRE	0	2	2	13/09/2023	Fase IV	Normal		16.088039	-91.645319	Egipto	
230366(A16)	Cafetal del Ejido Tziscao	La Trinitaria	07,17	14	LIBRE	0	0	1	13/09/2023	Fase IV	Normal		16.0866	-91.64685	Egipto	
230366(A16)	Cafetal del Ejido Tziscao	La Trinitaria	07,17	14	LIBRE	0	0	2	13/09/2023	Fase IV	Intensivo		16.086205	-91.648283	Egipto	
230366(A16)	Cafetal del Ejido Tziscao	La Trinitaria	07,17	14	LIBRE	0	1	0	13/09/2023	Fase IV	Intensivo		16.08481	-91.64687	Egipto	
230374(A15)	Cafetal La Rinconada	Bella Vista	00,12	69	LIBRE	0	4	1	14/09/2023	Fase IV	Normal		15.58674	-92.262084	Comalapa	
230374(A15)	Cafetal La Democracia	Bella Vista	00,12	69	LIBRE	0	0	1	14/09/2023	Fase IV	Normal		15.58552	-92.255527	Comalapa	
230375(A17)	Ejido Tziscao	La Trinitaria	07,17	13	LIBRE	0	0	1	13/09/2023	Fase IV	Intensivo		16.083489	-91.658915	Egipto	
230378(A8)	Cafetal del Ejido la Revancha	Las Margaritas	08,19	52	LIBRE	0	0	1	14/09/2023	Fase IV	Normal		16.23105	-91.57534	Egipto	
230379(A2)	Barrio el Cerrito	Comitán de Dominguez	02,20	85	LIBRE	0	0	1	18/09/2023	Jackson	Normal		16.29381	-92.10707	Egipto	
230390(A11)	Poblado Lucumilja	Ocosingo	01,27	73	LIBRE C/LIB	0	1	0	14/09/2023	Fase IV	Normal		16.936422	-92.212949	Ocosingo	
230390(A11)	Cafetal de Tenango	Ocosingo	01,27	73	LIBRE C/LIB	0	3	1	14/09/2023	Fase IV	Intensivo		16.936101	-92.219688	Ocosingo	
230394(A13)	Progreso	Bella Vista	01,12	63	LIBRE	0	0	2	14/09/2023	Jackson	Normal		15.58889	-92.22041	Comalapa	
230396(A5)	Ojo de Agua Cárdenas	Bella Vista	01,12	37	LIBRE C/LIB	0	1	1	15/09/2023	Fase IV	Normal		15.61854	-92.18276	Comalapa	

Programa Operativo de Moscas
Altas y Bajas de Entradas de la Plaga

Semana 37 (del 10 al 16 de septiembre de 2023)

Altas

Entradas	Lugar	Municipio	Cuad	km	Area	L	H	M	Fecha de Alta	Trampa	Tipo de Trampeo	Muestreo	Latitud	Longitud	Subcentro	Observaciones
230415(A7)	Cafetal Barrio Naalacktej Abasolo	Ocosingo	01,26	84	LIBRE	0	0	1	13/09/2023	Fase IV	Intensivo		16.836198	-92.210656	Ocosingo	IMPOSIBILIDAD DE REALIZAR ESTUDIO CITOHISTOLOGICO POR ABDOMEN EN DESCOMPOSICIÓN.
230419(A3)	Corazon de Maria	Ocosingo	02,27	43	LIBRE	0	0	1	13/09/2023	Fase IV	Normal		16.961708	-92.119745	Ocosingo	IMPOSIBILIDAD DE REALIZAR ESTUDIO CITOHISTOLOGICO POR ABDOMEN EN DESCOMPOSICIÓN.
230422(A11)	Flor de Cafe	Ángel Albino Corzo	-02,13	60	LIBRE C/LIB	0	0	1	15/09/2023	Fase IV	Delimitación		15.680377	-92.525757	Jaltenango	
230428(A15)	Cafetal De Nueva Libertad	Frontera Comalapa	01,14	85	LIBRE	0	2	1	13/09/2023	Fase IV	Intensivo		15.755695	-92.198337	Comalapa	
230428(A15)	Ejido Nueva Libertad	Frontera Comalapa	01,14	85	LIBRE	0	1	0	14/09/2023	Fase IV	Intensivo		15.754642	-92.202307	Comalapa	
230444(A8)	Ejido Queretaro	Ángel Albino Corzo	-05,15	96	LIBRE C/LIB	0	0	1	14/09/2023	Fase IV	Normal		15.83671	-92.75707	Jaltenango	
230446(A1)	Terreno Rancho Morelia	Montecristo de Guerrero	-03,13	4	LIBRE C/LIB	0	0	1	13/09/2023	Fase IV	Normal		15.73523	-92.58475	Jaltenango	
230458(A15)	Cafetal de Mira Morelia	Amatenango de la Frontera	03,12	74	LIBRE C/LIB	0	2	0	15/09/2023	Fase IV	Normal		15.58065	-92.02704	Comalapa	
230459(A13)	Aguacatillo	Amatenango de la Frontera	03,12	53	LIBRE C/LIB	0	0	1	13/09/2023	Fase IV	Normal		15.60115	-92.03662	Comalapa	
230459(A13)	Los Mezcales	Amatenango de la Frontera	03,12	53	LIBRE C/LIB	0	0	2	15/09/2023	Fase IV	Normal		15.59541	-92.03413	Comalapa	
230469(A14)	Calzada El Panteón	Siltepec	00,11	13	LIBRE C/LIB	0	0	1	14/09/2023	Fase IV	Normal		15.548287	-92.319213	Comalapa	
230469(A14)	Río Oscuro	Siltepec	00,11	13	LIBRE C/LIB	0	1	0	15/09/2023	Fase IV	Normal		15.547061	-92.317474	Comalapa	
230473(A7)	Cafetal Barrio Loma Bonita	Honduras de la Sierra	-01,12	70	LIBRE C/LIB	0	1	3	15/09/2023	Fase IV	Normal		15.584226	-92.436435	Comalapa	
230474(A13)	La Piedra	Honduras de la Sierra	-02,12	94	LIBRE C/LIB	0	0	1	14/09/2023	Fase IV	Intensivo		15.564894	-92.496058	Comalapa	
230484(A16)	Ejido el Naranjo	La Independencia	05,19	89	LIBRE	0	5	6	12/09/2023	Fase IV	Normal		16.200408	-91.792759	Egipto	
230485(A8)	Ejido el Naranjo	La Independencia	05,19	99	LIBRE	0	0	1	12/09/2023	Fase IV	Normal		16.197008	-91.790885	Egipto	
230497(A10)	Ejido Lázaro Cárdenas	La Trinitaria	05,18	84	LIBRE	0	0	2	15/09/2023	Jackson	Normal		16.11116	-91.83448	Egipto	
230511(A15)	Cafetal del Ejido Tziscao	La Trinitaria	07,17	2	LIBRE	0	0	1	14/09/2023	Fase IV	Normal		16.09051	-91.66583	Egipto	
230511(A15)	Cafetal del Ejido Tziscao	La Trinitaria	07,17	2	LIBRE	0	0	2	14/09/2023	Jackson	Normal		16.095624	-91.672185	Egipto	
230513(A14)	Ejido Tziscao	La Trinitaria	07,17	12	LIBRE	0	0	1	13/09/2023	Fase IV	Delimitación		16.080223	-91.670193	Egipto	
230516(A14)	Cafetal del Ejido Tziscao	La Trinitaria	07,17	15	LIBRE	0	0	2	13/09/2023	Fase IV	Intensivo		16.086406	-91.643179	Egipto	
230517(A15)	Cafetal del Ejido Tziscao	La Trinitaria	07,17	5	LIBRE	0	1	0	13/09/2023	Fase IV	Normal		16.089489	-91.63901	Egipto	
230521(A10)	Camino a La Tarraya	Ángel Albino Corzo	-03,13	79	LIBRE C/LIB	0	2	0	12/09/2023	Fase IV	Normal		15.670148	-92.542511	Jaltenango	
230528(A11)	Barrio Los Ángeles	Honduras de la Sierra	-01,12	91	LIBRE C/LIB	0	0	1	15/09/2023	Fase IV	Normal		15.566384	-92.429347	Comalapa	
230539(A6)	Ejido Abasolo Barrio Palomar	Ocosingo	01,25	5	LIBRE	0	0	1	14/09/2023	Fase IV	Intensivo		16.821286	-92.199328	Ocosingo	
230541(A10)	Copropiedad Los Limares	Ocosingo	01,26	75	LIBRE	0	1	1	14/09/2023	Fase IV	Normal		16.842879	-92.196839	Ocosingo	
230541(A10)	Propiedad Los Limares	Ocosingo	01,26	75	LIBRE	0	1	0	14/09/2023	Fase IV	Intensivo		16.845482	-92.196837	Ocosingo	
230542(A12)	Cafetal Abasolo la Esperanza	Ocosingo	01,26	65	LIBRE	0	1	0	14/09/2023	Fase IV	Intensivo		16.850595	-92.195936	Ocosingo	
230547(A13)	Boquerón	Bella Vista	00,12	38	LIBRE	0	2	1	13/09/2023	Fase IV	Normal		15.612984	-92.266948	Comalapa	
230554(A12)	Barrio Rivera Hidalgo	Motozintla	00,09	18	LIBRE	0	1	2	14/09/2023	Fase IV	Normal		15.367335	-92.267062	Belisario Dominguez	
230565(A7)	Finca Chicharras	Ángel Albino Corzo	-04,14	98	LIBRE C/LIB	0	0	1	12/09/2023	Jackson	Delimitación		15.741877	-92.639719	Jaltenango	
230572(A11)	Ejido Vicente Guerrero	Las Margaritas	07,21	60	LIBRE	0	1	0	15/09/2023	Fase IV	Normal		16.399094	-91.685536	Egipto	
230572(A11)	Cafetal del Ejido Vicente Guerrero	Las Margaritas	07,21	60	LIBRE	0	1	1	15/09/2023	Fase IV	Intensivo		16.397923	-91.684988	Egipto	
230572(A11)	Cafetal del Ejido Vicente Guerrero	Las Margaritas	07,21	60	LIBRE	0	3	4	15/09/2023	Fase IV	Intensivo		16.396736	-91.684453	Egipto	
230588(A3)	Terreno De Madero	Motozintla	-01,09	42	LIBRE C/LIB	0	0	1	14/09/2023	Fase IV	Normal		15.3334	-92.4174	Belisario Dominguez	
230593(A1)	Ejido Santa María	Ocosingo	03,26	72	LIBRE C/LIB	0	0	1	12/09/2023	Fase IV	Intensivo		16.842227	-92.040588	Ocosingo	IMPOSIBILIDAD DE REALIZAR ESTUDIO CITOHISTOLOGICO POR ABDOMEN EN DESCOMPOSICIÓN.
230599(A15)	Rio América	Las Margaritas	06,20	80	LIBRE	0	0	1	13/09/2023	Fase IV	Normal		16.290978	-91.775913	Egipto	
230599(A15)	Rio América	Las Margaritas	06,20	80	LIBRE	0	1	0	13/09/2023	Fase IV	Normal		16.289728	-91.774683	Egipto	

Programa Operativo de Moscas
Altas y Bajas de Entradas de la Plaga

Semana 37 (del 10 al 16 de septiembre de 2023)

Altas

Entradas	Lugar	Municipio	Cuad	km	Area	L	H	M	Fecha de Alta	Trampa	Tipo de Trampeo	Muestreo	Latitud	Longitud	Subcentro	Observaciones
230608(A14)	Cafetal de San Antonio Buena Vista	La Independencia	07,18	44	LIBRE	0	0	2	14/09/2023	Jackson	Normal		16.144751	-91.650964	Egipto	
230608(A14)	Cafetal de San Antonio Buena Vista	La Independencia	07,18	44	LIBRE	0	2	0	14/09/2023	Fase IV	Normal		16.14398	-91.64869	Egipto	
230608(A14)	Cafetal de San Antonio Buenavista	La Independencia	07,18	44	LIBRE	0	3	1	14/09/2023	Fase IV	Normal		16.146825	-91.647324	Egipto	
230611(A11)	Ejido Nuevo Plan de Ayala	Las Margaritas	07,19	76	LIBRE	0	1	0	14/09/2023	Fase IV	Normal		16.21462	-91.63069	Egipto	
230616(A5)	Ejido Chiapas	Las Margaritas	05,21	81	LIBRE	0	1	0	18/09/2023	Fase IV	Normal		16.381855	-91.865434	Egipto	
230622(A14)	Cafetal de Vicente Guerrero	Las Margaritas	07,21	71	LIBRE	0	0	1	13/09/2023	Jackson	Normal		16.394758	-91.6721	Egipto	
230622(A14)	Ejido Vicente Guerrero	Las Margaritas	07,21	71	LIBRE	0	1	0	13/09/2023	Fase IV	Delimitación		16.387105	-91.675184	Egipto	
230622(A14)	Cafetal de Vicente Guerrero	Las Margaritas	07,21	71	LIBRE	0	0	1	13/09/2023	Fase IV	Normal		16.392237	-91.673763	Egipto	
230632(A6)	Cafetal Barrio Saltillo	Siltepec	-02,11	79	LIBRE C/LIB	0	0	1	15/09/2023	Fase IV	Intensivo		15.491516	-92.445119	Comalapa	
230634(A1)	Finca Victoria	Motozintla	-01,09	92	LIBRE C/LIB	0	0	1	15/09/2023	Fase IV	Intensivo		15.292392	-92.418514	Belisario Dominguez	
230635(A5)	Colonia Jusnajab	Comitán de Dominguez	02,21	95	LIBRE	0	0	1	18/09/2023	Fase IV	Normal		16.378128	-92.101295	Egipto	
230637(A9)	Ejido el Edén	Las Margaritas	07,20	85	LIBRE	0	1	0	13/09/2023	Fase IV	Normal		16.29288	-91.64051	Egipto	
230655(A5)	Parcela De Hoja Blanca	Amatenango de la Frontera	03,12	92	LIBRE C/LIB	0	0	1	13/09/2023	Fase IV	Normal		15.561083	-92.04354	Comalapa	
230655(A5)	Piedra Ancha	Amatenango de la Frontera	03,12	92	LIBRE C/LIB	0	0	2	14/09/2023	Fase IV	Normal		15.559471	-92.0469	Comalapa	
230665(A4)	Santa Ana La Laguna	Las Margaritas	07,21	52	LIBRE	0	1	1	15/09/2023	Fase IV	Normal		16.412787	-91.661426	Egipto	
230666(A9)	Ejido carmen Xhan	La Trinitaria	06,17	63	LIBRE	0	1	2	15/09/2023	Fase IV	Normal		16.043086	-91.754232	Egipto	
230673(A8)	La Primavera	La Independencia	04,19	51	LIBRE	0	1	0	12/09/2023	Fase IV	Normal		16.22846	-91.95501	Egipto	
230676(A1)	Chewal Cacateel	Chilón	00,28	57	LIBRE C/LIB	0	0	1	15/09/2023	Jackson	Normal		17.048267	-92.270193	Ocosingo	
230688(A8)	Barrio 5 de Mayo	Motozintla	01,09	20	LIBRE	0	0	1	14/09/2023	Jackson	Normal		15.352479	-92.247226	Belisario Dominguez	
230691(A12)	Cafetal Guadalupe Tepeyac	Las Margaritas	08,20	45	LIBRE	0	0	2	13/09/2023	Fase IV	Normal		16.32394	-91.545349	Egipto	
230691(A12)	Cafetal Guadalupe Tepeyac	Las Margaritas	08,20	45	LIBRE	0	1	1	13/09/2023	Fase IV	Intensivo		16.329596	-91.541726	Egipto	
230701(A14)	Cafetal del Ejido Tziscao	La Trinitaria	07,17	3	LIBRE	0	0	1	14/09/2023	Fase IV	Intensivo		16.091218	-91.660639	Egipto	
230703(A13)	TC A Pinar Del Río	La Independencia	07,19	75	LIBRE	0	0	12	14/09/2023	Jackson	Normal		16.20995	-91.64121	Egipto	
230709(A8)	Miguel Hidalgo	La Trinitaria	06,18	91	LIBRE	0	1	0	13/09/2023	Fase IV	Normal		16.10449	-91.77342	Egipto	
230716(A7)	Nueva Rosita	La Trinitaria	06,17	4	LIBRE	0	0	1	15/09/2023	Fase IV	Normal		16.091037	-91.738901	Egipto	
230717(A3)	Rancheria El progreso	Las Margaritas	04,20	73	LIBRE	0	0	1	14/09/2023	Fase IV	Intensivo		16.303363	-91.933173	Egipto	
230718(A9)	Cafetal de Guadalupe Tepeyac	Las Margaritas	08,20	46	LIBRE	0	0	2	13/09/2023	Jackson	Delimitación		16.324286	-91.537474	Egipto	
230730(A9)	Anexo Morelia	Las Margaritas	02,22	55	LIBRE	0	15	9	18/09/2023	Fase IV	Normal		16.501021	-92.108822	Egipto	
230731(A7)	Ejido la Esperanza	La Trinitaria	05,18	30	LIBRE	0	0	1	15/09/2023	Jackson	Normal		16.156771	-91.873813	Egipto	
230731(A7)	Ejido la Esperanza	La Trinitaria	05,18	30	LIBRE	0	1	0	15/09/2023	Fase IV	Normal		16.15524	-91.86942	Egipto	
230732(A8)	Ejido la Esperanza	La Trinitaria	05,18	41	LIBRE	0	0	1	15/09/2023	Fase IV	Intensivo		16.151133	-91.868076	Egipto	
230732(A8)	Ejido la Esperanza	La Trinitaria	05,18	41	LIBRE	0	1	1	15/09/2023	Fase IV	Intensivo		16.147528	-91.863565	Egipto	
230732(A8)	Ejido la Esperanza	La Trinitaria	05,18	41	LIBRE	0	0	1	15/09/2023	Jackson	Intensivo		16.146776	-91.866499	Egipto	
230734(A9)	Cafetal De Pacayalito	Amatenango de la Frontera	02,12	78	LIBRE C/LIB	0	0	1	13/09/2023	Fase IV	Normal		15.582501	-92.077414	Comalapa	
230735(A4)	Cafetal Del Barrio Vega De Guerrero	Siltepec	00,12	90	LIBRE C/LIB	0	0	2	14/09/2023	Jackson	Normal		15.564182	-92.339933	Comalapa	
230739(A14)	Cafetal La Rinconada	Bella Vista	00,12	68	LIBRE	0	1	0	14/09/2023	Fase IV	Normal		15.589303	-92.270482	Comalapa	
230739(A14)	Cafetal La Rinconada	Bella Vista	00,12	68	LIBRE	0	0	1	14/09/2023	Fase IV	Normal		15.590369	-92.265661	Comalapa	
230742(A9)	Barrio San Jerónimo	Amatenango de la Frontera	03,12	11	LIBRE C/LIB	0	0	3	13/09/2023	Jackson	Normal		15.637521	-92.056419	Comalapa	

Programa Operativo de Moscas
Altas y Bajas de Entradas de la Plaga

Semana 37 (del 10 al 16 de septiembre de 2023)

Altas

Entradas	Lugar	Municipio	Cuad	km	Area	L	H	M	Fecha de Alta	Trampa	Tipo de Trampeo	Muestreo	Latitud	Longitud	Subcentro	Observaciones
230745(A7)	Barrio Milpas Viejas	Bella Vista	01,13	72	LIBRE	0	0	1	14/09/2023	Jackson	Normal		15.669166	-92.233858	Comalapa	
230766(A10)	Parcela De Barrio San Lucas	Siltepec	00,11	42	LIBRE C/LIB	0	1	0	15/09/2023	Fase IV	Intensivo		15.520519	-92.32475	Comalapa	
230771(A9)	Cafetal De Monte Florido	Amatenango de la Frontera	02,11	38	LIBRE C/LIB	0	1	1	13/09/2023	Fase IV	Normal		15.526055	-92.080587	Comalapa	
230772(A5)	Cafetal De Las Marías	Amatenango de la Frontera	03,11	12	LIBRE C/LIB	0	0	1	14/09/2023	Jackson	Normal		15.541561	-92.047804	Comalapa	
230778(A12)	Cafetal de Mira Morelia	Amatenango de la Frontera	03,12	65	LIBRE C/LIB	0	1	1	13/09/2023	Fase IV	Normal		15.588218	-92.01847	Comalapa	
230780(A8)	La Rinconada	Bella Vista	00,12	58	LIBRE	0	2	1	14/09/2023	Fase IV	Normal		15.596242	-92.269337	Comalapa	
230781(A9)	Cafetal De Retiro	Amatenango de la Frontera	03,11	10	LIBRE C/LIB	0	1	1	14/09/2023	Fase IV	Normal		15.54481	-92.063788	Comalapa	
230823(A13)	Barrio Los Cimientos	Honduras de la Sierra	-01,12	71	LIBRE C/LIB	0	1	0	15/09/2023	Fase IV	Normal		15.57897	-92.42246	Comalapa	
230832(A4)	Cafetal Barrio Monte Bello	Honduras de la Sierra	-01,12	84	LIBRE C/LIB	0	0	1	14/09/2023	Jackson	Normal		15.568523	-92.398785	Comalapa	
230862(A4)	Ejido El Triunfo	La Independencia	05,19	82	LIBRE	0	0	1	14/09/2023	Fase IV	Intensivo		16.19966	-91.857121	Egipto	
230871(A4)	Ejido El Triunfo	La Independencia	05,19	71	LIBRE	0	0	1	13/09/2023	Fase IV	Normal		16.21064	-91.8664	Egipto	
230871(A4)	Ejido El Triunfo	La Independencia	05,19	71	LIBRE	0	1	1	14/09/2023	Fase IV	Normal		16.209196	-91.865316	Egipto	
230880(A3)	Ejido Porvenir Agrarista	La Trinitaria	05,18	24	LIBRE	0	0	1	13/09/2023	Jackson	Normal		16.16462	-91.83134	Egipto	
230880(A3)	Ejido El Porvenir Agrarista	La Trinitaria	05,18	24	LIBRE	0	1	0	13/09/2023	Fase IV	Intensivo		16.168256	-91.838544	Egipto	
230880(A3)	Ejido El Porvenir Agrarista	La Trinitaria	05,18	24	LIBRE	0	0	1	13/09/2023	Fase IV	Intensivo		16.163351	-91.837111	Egipto	
230894(A11)	Cafetal del ejido la Fortuna	Las Margaritas	09,21	20	LIBRE	0	0	1	13/09/2023	Jackson	Intensivo		16.434118	-91.496766	Egipto	
230895(A4)	Centro Corralito	Oxchuc	00,26	97	LIBRE	0	0	1	14/09/2023	Fase IV	Normal		16.828596	-92.269458	Ocosingo	
230907(A12)	Cafetal de San Antonio Buena Vista	La Independencia	07,18	54	LIBRE	0	0	21	14/09/2023	Jackson	Normal		16.13887	-91.6467	Egipto	
230910(A5)	Cafetal del Ejido la Revancha	Las Margaritas	08,19	42	LIBRE	0	0	1	14/09/2023	Fase IV	Normal		16.233489	-91.575106	Egipto	
230917(A9)	Rancho San Martín Las Flores	La Trinitaria	05,18	74	LIBRE	0	0	1	12/09/2023	Fase IV	Intensivo		16.12343	-91.83187	Egipto	
230927(A1)	Barrio Candelaria	Comitán de Dominguez	02,19	31	LIBRE	0	1	0	14/09/2023	C&C	Delimitación		16.250774	-92.142837	Egipto	
230929(A3)	Guadalupe el Zapote	La Trinitaria	04,17	62	LIBRE	0	0	2	14/09/2023	Jackson	Normal		16.04385	-91.95066	Egipto	
230941(A5)	Rosario Tierra Blanca	La Trinitaria	06,17	24	LIBRE	0	0	1	15/09/2023	Jackson	Normal		16.07765	-91.74664	Egipto	
230942(A6)	Ejido San Lorenzo	La Trinitaria	06,18	81	LIBRE	0	0	2	15/09/2023	Jackson	Normal		16.11452	-91.76826	Egipto	
230953(A9)	Cafetal Ejido Palestina	Ángel Albino Corzo	-05,14	55	LIBRE C/LIB	0	1	1	12/09/2023	Fase IV	Normal		15.78364	-92.76306	Jaltenango	
230955(A5)	Barrio Monterio	Motozintla	01,09	0	LIBRE	0	0	1	14/09/2023	Fase IV	Normal		15.369895	-92.246595	Belisario Dominguez	
230955(A5)	Barrio Los Pinos	Motozintla	01,09	0	LIBRE	0	0	1	14/09/2023	Jackson	Normal		15.371074	-92.250393	Belisario Dominguez	
230969(A3)	Cafetal De Bella Vista	Bella Vista	01,11	1	LIBRE	0	0	1	14/09/2023	Jackson	Normal		15.55622	-92.24235	Comalapa	
230998(A7)	Barrio Las Delicias	Frontera Comalapa	01,13	68	LIBRE C/LIB	0	0	1	15/09/2023	Jackson	Normal		15.68087	-92.1776	Comalapa	
231013(A1)	Barrio Santa Cecilia	Tzimol	03,20	57	LIBRE	0	0	1	15/09/2023	Fase IV	Delimitación		16.317162	-91.992747	Egipto	
231023(A5)	Nich Centro Corralito	Oxchuc	00,26	89	LIBRE	0	0	1	13/09/2023	Fase IV	Normal		16.836779	-92.255465	Ocosingo	
231030(A3)	Propiedad Palo Marillo	Motozintla	-01,09	64	LIBRE C/LIB	0	0	1	12/09/2023	Jackson	Normal		15.31812	-92.40261	Belisario Dominguez	
231031(A1)	Etzumu	Motozintla	00,08	7	LIBRE	0	1	0	15/09/2023	Fase IV	Normal		15.28042	-92.28191	Belisario Dominguez	
231049(A10)	Cafetal de Rancherí-a Santa Fé	La Concordia	-06,14	37	LIBRE C/LIB	0	1	0	13/09/2023	Fase IV	Normal		15.8027	-92.8387	Jaltenango	
231058(A8)	Barrio Expreparatoria	Motozintla	01,09	1	LIBRE	0	4	1	14/09/2023	Fase IV	Normal		15.37078	-92.23669	Belisario Dominguez	
231064(A7)	El Pozo	Ocosingo	01,26	74	LIBRE	0	0	1	13/09/2023	Fase IV	Normal		16.846474	-92.210168	Ocosingo	
231070(A7)	Mexiquito	Las Margaritas	04,22	90	LIBRE	0	0	1	18/09/2023	Jackson	Normal		16.464389	-91.964394	Egipto	
231074(A8)	Cafetal de San Antonio Buena Vista	La Independencia	07,18	34	LIBRE	0	1	1	14/09/2023	Fase IV	Normal		16.15628	-91.6477	Egipto	

Programa Operativo de Moscas
Altas y Bajas de Entradas de la Plaga

Semana 37 (del 10 al 16 de septiembre de 2023)

Altas

Entradas	Lugar	Municipio	Cuad	km	Area	L	H	M	Fecha de Alta	Trampa	Tipo de Trampeo	Muestreo	Latitud	Longitud	Subcentro	Observaciones
231083(A12)	Santa Elena	Las Margaritas	06,19	30	LIBRE	0	0	5	13/09/2023	Jackson	Normal		16.251693	-91.77987	Egipto	
231083(A12)	Santa Elena	Las Margaritas	06,19	30	LIBRE	0	5	2	13/09/2023	Fase IV	Intensivo		16.247947	-91.779737	Egipto	
231112(A10)	El Santuario	Las Margaritas	02,23	99	LIBRE	0	4	4	18/09/2023	Fase IV	Delimitación		16.55636	-92.07101	Egipto	
231112(A10)	El Santuario	Las Margaritas	02,23	99	LIBRE	0	3	1	18/09/2023	Fase IV	Delimitación		16.55533	-92.07099	Egipto	
231112(A10)	El Santuario	Las Margaritas	02,23	99	LIBRE	0	0	2	18/09/2023	Jackson	Normal		16.5596	-92.07167	Egipto	
231126(A5)	Barrio Nuevo	Frontera Comalapa	02,12	2	LIBRE	0	1	0	13/09/2023	Fase IV	Normal		15.64377	-92.13875	Comalapa	
231127(A5)	Parcela De Barrio 12 De Abril	Siltepec	00,11	55	LIBRE C/LIB	0	1	0	14/09/2023	Fase IV	Normal		15.512345	-92.297294	Comalapa	
231165(A9)	Cafetal De Miguel Hidalgo	Amatenango de la Frontera	02,11	37	LIBRE C/LIB	0	3	2	13/09/2023	Fase IV	Normal		15.527449	-92.087138	Comalapa	
231220(A9)	Parcela de Campo Virgen	Ocosingo	01,25	27	LIBRE	0	1	0	12/09/2023	Fase IV	Intensivo		16.802346	-92.180554	Ocosingo	
231234(A8)	Santa Rita	La Trinitaria	02,18	81	LIBRE	0	0	1	12/09/2023	Fase IV	Normal		16.109674	-92.145684	Egipto	
231249(A5)	San Pedro Jomalchen	Ocosingo	01,26	18	LIBRE	0	0	1	13/09/2023	Fase IV	Intensivo		16.899801	-92.167739	Ocosingo	
231251(A1)	Cafetal de Paz de Sabines	Ángel Albino Corzo	-03,14	61	LIBRE C/LIB	0	0	1	13/09/2023	Fase IV	Normal		15.76855	-92.617001	Jaltenango	
231257(A3)	Centro Corralito	Oxchuc	00,26	98	LIBRE	0	1	0	14/09/2023	Fase IV	Intensivo		16.826404	-92.261654	Ocosingo	
231262(A5)	Parcela Ejido Nueva America	Huixtla	-01,08	0	LIBRE C/LIB	0	0	2	12/09/2023	Fase IV	Normal		15.28249	-92.43275	Belisario Dominguez	
231262(A5)	Terreno Platanillo	Motozintla	-01,08	0	LIBRE C/LIB	0	0	1	14/09/2023	Fase IV	Intensivo		15.287321	-92.432101	Belisario Dominguez	
231265(A6)	Finca Flor de Mayo	Ángel Albino Corzo	-03,12	13	LIBRE C/LIB	0	0	1	12/09/2023	Fase IV	Normal		15.63638	-92.59042	Jaltenango	
231270(A3)	Cafetal de 20 de Noviembre	Amatenango de la Frontera	02,11	7	LIBRE C/LIB	0	0	1	13/09/2023	Fase IV	Normal		15.555771	-92.088267	Comalapa	
231285(A2)	Centro Corralito	Oxchuc	00,25	9	LIBRE	0	1	0	15/09/2023	Fase IV	Normal		16.815872	-92.256427	Ocosingo	
231293(A8)	Terreno Rancheria Palenque II	Montecristo de Guerrero	-04,12	25	LIBRE C/LIB	0	0	1	14/09/2023	Jackson	Delimitación		15.63092	-92.66729	Jaltenango	UN ESPÉCIMEN FÉRTIL POR AUSENCIA DE MARCA DE Ceratitis capitata (W.) SEXO INDETERMINADO, SOLO SE ENCONTRÓ UNA ALA.
231309(A10)	Finca La victoria	Ángel Albino Corzo	-03,14	81	LIBRE C/LIB	0	0	2	15/09/2023	Fase IV	Delimitación		15.75645	-92.6168	Jaltenango	
231309(A10)	Cafetal Finca la Victoria	Ángel Albino Corzo	-03,14	81	LIBRE C/LIB	0	1	0	15/09/2023	Fase IV	Normal		15.75511	-92.61491	Jaltenango	
231309(A10)	Finca La victoria	Ángel Albino Corzo	-03,14	81	LIBRE C/LIB	0	0	1	15/09/2023	Fase IV	Delimitación		15.751352	-92.616334	Jaltenango	
231316(A3)	Santa Elena	Las Margaritas	06,19	41	LIBRE	0	1	1	13/09/2023	Fase IV	Normal		16.239675	-91.767912	Egipto	
231317(A11)	Santa Elena	Las Margaritas	06,19	31	LIBRE	0	2	2	13/09/2023	Fase IV	Normal		16.244989	-91.773876	Egipto	
231331(A5)	Cafetal De Nuevo Pacayal	Bella Vista	00,13	94	LIBRE C/LIB	10	0	0	13/09/2023			Dirigido	15.655943	-92.303677	Comalapa	
231335(A4)	Cafetal De Bella Vista	Bella Vista	01,12	71	LIBRE	0	1	0	14/09/2023	Fase IV	Normal		15.580948	-92.242633	Comalapa	
231367(A2)	Propiedad Llano Grande	Motozintla	00,08	24	LIBRE C/LIB	4	0	0	14/09/2023			Dirigido	15.262174	-92.309628	BELISARIO DOMINGUEZ	
231367(A2)	Propiedad Llano Grande	Motozintla	00,08	24	LIBRE C/LIB	9	0	0	14/09/2023			Dirigido	15.261631	-92.309588	BELISARIO DOMINGUEZ	
231368(A7)	Ejido la Victoria	Marqués de Comillas	17,20	63	LIBRE	0	0	2	12/09/2023	C&C	Normal		16.304672	-90.717721	Marqués de Comillas	
231383(A3)	Lucumilja	Ocosingo	01,27	84	LIBRE C/LIB	0	1	0	12/09/2023	Fase IV	Intensivo		16.930981	-92.210825	Ocosingo	
231383(A3)	Lucumilja	Ocosingo	01,27	84	LIBRE C/LIB	0	1	0	12/09/2023	Fase IV	Normal		16.928648	-92.204756	Ocosingo	
231399(A5)	Barrio Rincón del Bosque	Amatenango de la Frontera	03,12	52	LIBRE C/LIB	0	1	0	13/09/2023	Fase IV	Normal		15.598936	-92.046605	Comalapa	
231410(A2)	Cafetal del Ejido Porvenir Agrarista	La Independencia	05,18	17	LIBRE	0	0	1	12/09/2023	Fase IV	Normal		16.17643	-91.80829	Egipto	
231426(A2)	Cafetal De Ejido Tenango	Ocosingo	01,26	23	LIBRE	0	0	2	15/09/2023	Fase IV	Normal		16.888953	-92.214019	Ocosingo	
231427(A9)	Cafetal De Bella Vista	Bella Vista	01,12	60	LIBRE	0	0	1	14/09/2023	Fase IV	Intensivo		15.588945	-92.245361	Comalapa	
231430(A4)	Cafetal 20 de Noviembre	Amatenango de la Frontera	02,11	19	LIBRE C/LIB	0	1	0	14/09/2023	Fase IV	Normal		15.547912	-92.067787	Comalapa	
231443(A4)	Poblado Ejido Tenango	Ocosingo	00,26	9	LIBRE C/LIB	0	0	1	12/09/2023	Fase IV	Intensivo		16.906533	-92.256982	Ocosingo	SE ENCONTRÓ UNA CABEZA DE Ceratitis capitata (Wiedemann).
231456(A5)	Rancho Altamira	Motozintla	-01,09	57	LIBRE C/LIB	0	0	1	14/09/2023	Fase IV	Intensivo		15.324373	-92.374479	Belisario Dominguez	

Programa Operativo de Moscas
Altas y Bajas de Entradas de la Plaga

Semana 37 (del 10 al 16 de septiembre de 2023)

Altas

Entradas	Lugar	Municipio	Cuad	km	Area	L	H	M	Fecha de Alta	Trampa	Tipo de Trampeo	Muestreo	Latitud	Longitud	Subcentro	Observaciones
231476(A6)	Parcela De Madero	Motozintla	-01,09	31	LIBRE C/LIB	0	0	2	15/09/2023	Fase IV	Normal		15.345503	-92.427982	Belisario Dominguez	
231501(A8)	Ejido Francisco J Mújica	Comitán de Dominguez	01,17	53	LIBRE	0	1	0	13/09/2023	Fase IV	Normal		16.05244	-92.21812	Egipto	
231502(A2)	Ejido San Luis Potosi	Altamirano	07,23	34	LIBRE	0	0	1	12/09/2023	Jackson	Intensivo		16.60419	-91.64606	Ocosingo	
231514(A9)	El Corchalito Ejido Nueva Palestina	Ángel Albino Corzo	-05,14	84	LIBRE C/LIB	0	0	1	13/09/2023	Fase IV	Normal		15.757055	-92.768235	Jaltenango	
231541(A6)	Parcela De Malpaso	Bella Vista	01,12	40	LIBRE	0	3	1	13/09/2023	Fase IV	Normal		15.608579	-92.252973	Comalapa	
231546(A9)	Ejido El Paraíso	Frontera Comalapa	01,14	88	LIBRE	0	0	2	13/09/2023	Fase IV	Normal		15.753862	-92.170189	Comalapa	
231577(A9)	Carretera a Ranchería Alpes	La Concordia	-06,14	47	LIBRE C/LIB	0	1	2	12/09/2023	Fase IV	Normal		15.78998	-92.83894	Jaltenango	
231577(A9)	Parcela la Fortuna	La Concordia	-06,14	47	LIBRE C/LIB	0	1	0	15/09/2023	Fase IV	Delimitación		15.78822	-92.8395	Jaltenango	
231591(A1)	Ejido la Esperanza	La Trinitaria	05,18	40	LIBRE	0	1	0	15/09/2023	Fase IV	Normal		16.152571	-91.870714	Egipto	
231592(A7)	Cafetal de Nuevo Huixtan	Las Margaritas	09,18	48	LIBRE	0	0	1	15/09/2023	Fase IV	Intensivo		16.147706	-91.428195	Egipto	
231593(A3)	Barrio Guadalupe	Socoltenango	03,20	58	LIBRE	0	0	1	15/09/2023	Fase IV	Intensivo		16.319226	-91.9864	Egipto	
231593(A3)	Barrio Santa Cecilia	Tzimol	03,20	58	LIBRE	0	1	1	15/09/2023	Fase IV	Delimitación		16.318452	-91.986295	Egipto	
231593(A3)	Centro	Las Margaritas	03,20	58	LIBRE	0	1	0	15/09/2023	Fase IV	Intensivo		16.31722	-91.985172	Egipto	
231605(A7)	Finca La victoria	Ángel Albino Corzo	-03,14	71	LIBRE C/LIB	0	0	2	15/09/2023	Fase IV	Normal		15.75858	-92.61644	Jaltenango	
231607(A4)	Terreno de Finca Providencia	Ángel Albino Corzo	-03,14	82	LIBRE C/LIB	0	0	1	15/09/2023	Jackson	Normal		15.754814	-92.60688	Jaltenango	
231619(A3)	Finca Victoria	Huixtla	-01,08	1	LIBRE C/LIB	0	1	1	14/09/2023	Fase IV	Normal		15.27983	-92.42934	Belisario Dominguez	
231629(A2)	Poblado Nailchen	San Juan Cancuc	-01,26	40	LIBRE	0	0	1	13/09/2023	C&C	Normal		16.874047	-92.429298	Ocosingo	
231629(A2)	Paraje Nailchen	San Juan Cancuc	-01,26	40	LIBRE	0	1	0	13/09/2023	Fase IV	Delimitación		16.871442	-92.428695	Ocosingo	
231644(A2)	Ejido Nueva Union	Benemérito de las Américas	16,17	8	LIBRE	0	0	1	12/09/2023	C&C	Intensivo		16.08681	-90.77231	Marqués de Comillas	
231648(A3)	Ejido Nuevo Veracruz	Benemérito de las Américas	17,17	8	LIBRE	0	0	1	12/09/2023	C&C	Normal		16.08709	-90.6788	Marqués de Comillas	
231653(A6)	Ejido Tierra y Libertad	Marqués de Comillas	17,19	85	LIBRE	0	0	1	12/09/2023	C&C	Intensivo		16.192114	-90.701412	Marqués de Comillas	
231662(A7)	Cafetal Ejido Palestina el Corchal	Ángel Albino Corzo	-05,14	74	LIBRE C/LIB	0	1	0	12/09/2023	Fase IV	Normal		15.76414	-92.769124	Jaltenango	
231672(A4)	Malpaso	Chicomuselo	-03,14	68	LIBRE C/LIB	0	1	0	13/09/2023	Fase IV	Normal		15.770043	-92.548082	Comalapa	
231686(A2)	Cafetal Abasolo la Esperanza	Ocosingo	01,26	66	LIBRE	0	0	5	14/09/2023	Jackson	Normal		16.859191	-92.191859	Ocosingo	
231695(A4)	Ejido Estrella Roja	Huixtla	-02,08	15	LIBRE C/LIB	0	0	1	12/09/2023	Fase IV	Normal		15.27415	-92.48218	Belisario Dominguez	
231697(A6)	Parcela De Madero	Motozintla	-01,09	43	LIBRE C/LIB	0	1	2	14/09/2023	Fase IV	Normal		15.332754	-92.412586	Belisario Dominguez	
231739(A3)	La Mezcalada	Montecristo de Guerrero	-04,12	35	LIBRE C/LIB	0	1	0	13/09/2023	Fase IV	Normal		15.62199	-92.67029	Jaltenango	
231745(A7)	Cafetal Ejido Palestina el Corchal	Ángel Albino Corzo	-05,14	63	LIBRE C/LIB	0	1	0	15/09/2023	Fase IV	Normal		15.769664	-92.77786	Jaltenango	
231746(A6)	Zona el Peloncillo Ejido Nueva Palestina	Ángel Albino Corzo	-05,14	34	LIBRE C/LIB	0	1	1	15/09/2023	Fase IV	Normal		15.80252	-92.77363	Jaltenango	
231753(A5)	Nich Centro Corralito	Oxchuc	00,26	99	LIBRE	0	1	0	13/09/2023	Fase IV	Intensivo		16.83	-92.258258	Ocosingo	
231761(A5)	Cafetal Finca la Victoria	Ángel Albino Corzo	-03,14	80	LIBRE C/LIB	5	0	0	15/09/2023			Dirigido	15.75301	-92.61806	Jaltenango	
231779(A2)	Pante Tijerilla	La Concordia	-07,13	13	LIBRE	0	1	0	13/09/2023	Fase IV	Normal		15.72599	-92.96686	Jaltenango	
231798(A5)	Yutja	Ocosingo	01,27	80	LIBRE C/LIB	0	0	2	15/09/2023	Fase IV	Intensivo		16.9254	-92.242554	Ocosingo	
231798(A5)	Yutja	Ocosingo	01,27	80	LIBRE C/LIB	0	1	0	15/09/2023	Fase IV	Normal		16.932018	-92.24394	Ocosingo	
231800(A4)	Carretera a Ranchería Santa Fe de Ejido Queretaro	La Concordia	-06,14	27	LIBRE C/LIB	0	0	1	13/09/2023	Fase IV	Normal		15.8052	-92.8367	Jaltenango	
231820(A3)	Cafetal de Santa Rosa	Las Margaritas	05,19	3	LIBRE	0	1	0	13/09/2023	Fase IV	Normal		16.27199	-91.8473	Egipto	
231826(A6)	Cafetal Ranchería Guadalajara Palestina	Ángel Albino Corzo	-05,14	44	LIBRE C/LIB	0	1	0	15/09/2023	Fase IV	Delimitación		15.78795	-92.7683	Jaltenango	
231833(A2)	Ejido Chumcerro	Ocosingo	12,20	21	LIBRE	0	0	1	13/09/2023	Jackson	Normal		16.343127	-91.205505	Egipto	

Programa Operativo de Moscas
Altas y Bajas de Entradas de la Plaga

Semana 37 (del 10 al 16 de septiembre de 2023)

Altas

Entradas	Lugar	Municipio	Cuad	km	Area	L	H	M	Fecha de Alta	Trampa	Tipo de Trampeo	Muestreo	Latitud	Longitud	Subcentro	Observaciones
231836(A1)	Gololton	Chilón	01,28	72	LIBRE C/LIB	0	1	0	15/09/2023	Fase IV	Intensivo		17.029443	-92.229066	Ocosingo	
231846(A2)	Cafetal El Vergel	Amatenango de la Frontera	03,11	11	LIBRE C/LIB	0	1	0	13/09/2023	Fase IV	Normal		15.542429	-92.053794	Comalapa	
231855(A4)	Cafetal de Plan Libertad Baja	La Concordia	-07,14	68	LIBRE	0	0	1	13/09/2023	Fase IV	Normal		15.76783	-92.91773	Jaltenango	
231899(A2)	Ejido el Porvenir	Marqués de Comillas	17,19	22	LIBRE	0	0	1	13/09/2023	C&C	Intensivo		16.247202	-90.727612	Marqués de Comillas	
231911(A1)	Rancheria Alpes	La Concordia	-06,14	25	LIBRE C/LIB	0	1	0	12/09/2023	Fase IV	Normal		15.8092	-92.8522	Jaltenango	
231913(A1)	Rancho Valladolid	Ángel Albino Corzo	-03,12	3	LIBRE C/LIB	0	1	0	12/09/2023	Fase IV	Normal		15.64089	-92.59124	Jaltenango	
231923(A1)	Cafetal del Ejido Mequeja	Chilón	01,27	50	LIBRE C/LIB	0	0	1	14/09/2023	Fase IV	Intensivo		16.95423	-92.24676	Ocosingo	
231937(A3)	Parcela Ejido Manacal	Tuzantán	-01,07	29	LIBRE C/LIB	0	0	1	15/09/2023	Fase IV	Normal		15.17618	-92.35143	Belisario Dominguez	
231954(A1)	Poblado Tenango	Ocosingo	00,26	8	LIBRE C/LIB	0	1	0	12/09/2023	Fase IV	Intensivo		16.910098	-92.259736	Ocosingo	
231961(A2)	San Juan de la Montaña	Sitalá	-01,28	18	LIBRE C/LIB	0	0	1	13/09/2023	Jackson	Intensivo		17.085871	-92.360153	Ocosingo	IMPOSIBILIDAD DE REALIZAR ESTUDIO CITOHISTOLOGICO POR ABDOMEN EN DESCOMPOSICIÓN.
231982(A4)	Santa Rosa el Copan	Las Margaritas	10,20	34	LIBRE	0	1	0	14/09/2023	Fase IV	Intensivo		16.337142	-91.370816	Ocosingo	IMPOSIBILIDAD DE REALIZAR ESTUDIO CITOHISTOLOGICO POR ABDOMEN EN DESCOMPOSICIÓN.
231983(A1)	Restaurant La Cascada	Ocosingo	02,25	1	LIBRE	0	2	0	14/09/2023	Fase IV	Normal		16.82302	-92.13977	Ocosingo	
232002(A4)	El Capricho	La Concordia	-03,16	72	LIBRE	0	1	1	13/09/2023	Fase IV	Normal		15.94093	-92.59854	Jaltenango	
232010(A1)	Finca San Antonio Chicharras	Tapachula	01,07	91	LIBRE	0	1	0	15/09/2023	Fase IV	Normal		15.11312	-92.24208	Tapachula	
232034(A4)	Independencia	La Independencia	03,19	36	LIBRE	0	3	4	12/09/2023	Fase IV	Normal		16.252385	-92.006825	Egipto	
232065(A1)	Barrio San Sebastian	La Independencia	03,20	78	LIBRE	0	1	0	13/09/2023	Fase IV	Intensivo		16.303889	-91.983867	Egipto	
232065(A1)	Barrio San Sebastian	La Independencia	03,20	78	LIBRE	0	0	1	13/09/2023	Jackson	Intensivo		16.304736	-91.980011	Egipto	
232075(A2)	Barrio Yaxnichim Los Conejos	Oxchuc	00,25	37	LIBRE	0	1	1	15/09/2023	Fase IV	Normal		16.789259	-92.277393	Ocosingo	IMPOSIBILIDAD DE REALIZAR ESTUDIO CITOHISTOLOGICO POR ABDOMEN EN DESCOMPOSICIÓN.
232079(A3)	Cafetal De Ejido Tenango	Ocosingo	01,26	2	LIBRE	0	1	0	15/09/2023	Fase IV	Normal		16.907071	-92.225054	Ocosingo	
232108(A1)	Carretera el Raspon del Ejido Queretaro	Ángel Albino Corzo	-05,14	32	LIBRE C/LIB	0	1	1	12/09/2023	Fase IV	Normal		15.79527	-92.78638	Jaltenango	
232110(A2)	Carretera Zona el Basurero Ejido Nueva Palestina	Ángel Albino Corzo	-05,14	49	LIBRE C/LIB	4	0	0	12/09/2023			Dirigido	15.78837	-92.72396	Jaltenango	
232110(A2)	Carretera Zona el Basurero Ejido Nueva Palestina	Ángel Albino Corzo	-05,14	49	LIBRE C/LIB	0	0	2	12/09/2023	Jackson	Normal		15.791983	-92.724256	Jaltenango	
232153(A1)	Parcela Barrio Nuevo	Motozintla	00,08	81	LIBRE C/LIB	0	1	0	12/09/2023	Fase IV	Normal		15.21292	-92.33866	Belisario Dominguez	
232167(A3)	Ejido Nuevo Sonora	La Concordia	-03,18	41	LIBRE	0	0	2	13/09/2023	C&C	Normal		16.152502	-92.616489	Jaltenango	
232168(A3)	Rancheria Alpes	La Concordia	-06,14	26	LIBRE C/LIB	0	0	1	12/09/2023	Jackson	Normal		15.8086	-92.8499	Jaltenango	
232174(A3)	Ejido La Reforma	Ocosingo	04,27	47	LIBRE	0	0	2	13/09/2023	C&C	Intensivo		16.960279	-91.898016	Ocosingo	
232189(A1)	Cafetal De Ejido Tenango	Ocosingo	01,26	12	LIBRE	0	0	1	15/09/2023	Fase IV	Normal		16.89976	-92.224913	Ocosingo	
232190(A2)	Cafetal del Retiro	Amatenango de la Frontera	03,11	0	LIBRE C/LIB	0	1	2	13/09/2023	Fase IV	Normal		15.552603	-92.058827	Comalapa	
232194(A1)	Parcela de Campo Virgen	Ocosingo	01,25	17	LIBRE	0	1	0	12/09/2023	Fase IV	Intensivo		16.806914	-92.183014	Ocosingo	
232208(A1)	Colonia Bajucu	Las Margaritas	03,22	80	LIBRE	0	1	0	18/09/2023	Fase IV	Normal		16.47494	-92.06016	Egipto	
232217(A2)	Rancheria Bolanton	Comitán de Dominguez	01,19	5	LIBRE	0	1	0	13/09/2023	Fase IV	Normal		16.27312	-92.19619	Egipto	
232218(A1)	Cafetal de Poblado Eden del Carmen	Ocosingo	02,25	43	LIBRE	0	0	1	12/09/2023	Fase IV	Normal		16.778763	-92.122442	Ocosingo	IMPOSIBILIDAD DE REALIZAR ESTUDIO CITOHISTOLOGICO POR ABDOMEN EN DESCOMPOSICIÓN.
232243(A1)	Barrio 16 de Septiembre	La Independencia	03,19	34	LIBRE	0	2	3	12/09/2023	Fase IV	Intensivo		16.25196	-92.02583	Egipto	
232243(A1)	Barrio San Sebastian	La Independencia	03,19	34	LIBRE	0	0	3	12/09/2023	Jackson	Normal		16.251641	-92.018303	Egipto	
232260(A1)	San Isidro	Venustiano Carranza	-01,19	2	LIBRE	16	0	0	12/09/2023			Dirigido	16.277707	-92.415357	Egipto	
					Total	**51**	**227**	**398**								

Programa Operativo de Moscas
Altas y Bajas de Entradas de la Plaga

Semana 37 (del 10 al 16 de septiembre de 2023)

Bajas

Entradas	Lugar	Municipio	Cuad	km	Area	L	H	M	Fecha de Alta	Trampa	Tipo de Trampeo	Muestreo	Latitud	Longitud	Subcentro	
220830	Ejido San Mateo	Las Margaritas	03,21	2	LIBRE	0	0	1	11/08/2022	Fase IV	Normal		16.39996	-91.9894	Egipto	
220998	Ejido Veracruz	Las Margaritas	03,21	2	LIBRE	0	0	2	09/12/2022	Jackson	Normal		16.40663	-91.9994	Egipto	
230101	Santa Rosa	Frontera Comalapa	02,13	1	LIBRE	0	0	1	09/03/2023	Fase IV	Normal		15.71819	-92.10773	Comalapa	
230104	Ejido Flores Magón	La Trinitaria	04,17	1	LIBRE	0	0	1	09/03/2023	Jackson	Normal		16.027647	-91.966335	Egipto	
230128	Cafetal del Ejido el Triunfo	Altamirano	06,24	2	LIBRE	2	0	0	22/03/2023			Sistematico	16.674061	-91.758938	Ocosingo	
230215	Chitija	Comitán de Dominguez	03,19	1	LIBRE	0	1	0	20/04/2023	Fase IV	Normal		16.26159	-92.040548	Egipto	
230264	Chacala	Las Margaritas	03,21	2	LIBRE C/LIB	0	0	1	28/04/2023	Fase IV	Normal		16.404794	-91.97259	Egipto	
230435	Cafetal Guadalupe Las Flores	Las Margaritas	08,18	1	LIBRE C/LIB	0	1	0	17/05/2023	Fase IV	Normal		16.186294	-91.54257	Egipto	
230456	Rancho Buenos Aires	Montecristo de Guerrero	-03,12	1	LIBRE	0	0	1	19/05/2023	Panel Amarillo	Normal		15.6418	-92.61626	Jaltenango	
230503	Cafetal De Salvador Italia	Chicomuselo	-01,13	1	LIBRE	0	0	1	23/05/2023	Jackson	Normal		15.69573	-92.39489	Comalapa	
230580	Cafetal del Ejido Gallo Giro	Las Margaritas	10,19	1	LIBRE	0	0	1	31/05/2023	Jackson	Normal		16.19848	-91.35259	Egipto	
230586	Rancheria Vista alegre	Ocosingo	03,26	2	LIBRE	0	1	0	31/05/2023	Fase IV	Intensivo		16.908102	-92.053281	Ocosingo	
230650	Cafetal Barrio Guayabal	Siltepec	-01,12	1	LIBRE C/LIB	0	1	0	07/06/2023	Fase IV	Normal		15.580735	-92.381068	Comalapa	
230662	Ejido Campet	Ocosingo	02,25	2	LIBRE	0	0	1	06/06/2023	Jackson	Normal		16.817903	-92.061575	Ocosingo	
230674	Rancho Guadalupe	Ocosingo	03,26	2	LIBRE	0	0	1	07/06/2023	Jackson	Normal		16.894363	-91.994695	Ocosingo	
230715	Iglesia Catolica San Jacinto	Ocosingo	02,26	2	LIBRE C/LIB	0	0	1	09/06/2023	Jackson	Normal		16.90861	-92.09396	Ocosingo	
230779	Cafetal De Nuevo Pacayal	Bella Vista	00,13	1	LIBRE	0	1	0	10/06/2023	Fase IV	Normal		15.6735	-92.30903	Comalapa	
230853	Carretera Zona el Naranjal Ejido NUeva Palestina	Ángel Albino Corzo	-05,14	1	LIBRE	0	1	0	12/06/2023	Fase IV	Normal		15.81378	-92.75717	Jaltenango	
230867	Rancheria San Antonio	Ocosingo	05,27	2	LIBRE	0	0	1	13/06/2023	C&C	Normal		16.984112	-91.869535	Ocosingo	
230882	Comedor el Amate	La Trinitaria	08,18	1	LIBRE C/LIB	0	1	1	14/06/2023	Fase IV	Normal		16.13043	-91.54928	Egipto	
230898	Finca Santa Fe	Motozintla	-01,09	0	LIBRE C/LIB	0	1	0	15/06/2023	Fase IV	Normal		15.30881	-92.42583	Belisario Dominguez	
230906	Tramo Carretero al crucero	Comitán de Dominguez	01,17	1	LIBRE	0	1	0	15/06/2023	Fase IV	Normal		16.08607	-92.20837	Egipto	
230914	Rancho La Sieneguita	La Trinitaria	04,15	1	LIBRE	0	0	1	15/06/2023	Jackson	Normal		15.915255	-91.939641	Egipto	
230920	Fraccion Santa Elena	Tapachula	00,06	0	LIBRE	0	1	0	15/06/2023	C&C	Normal		15.090995	-92.263314	Tapachula	
230960	Ejido Emiliano Zapata	Marqués de Comillas	18,20	2	LIBRE	0	1	0	16/06/2023	C&C	Normal		16.291655	-90.619898	Marqués de Comillas	
231004	Balneario El Zapotal	Frontera Comalapa	01,14	1	LIBRE	0	1	0	19/06/2023	Fase IV	Normal		15.75956	-92.17908	Comalapa	
231124	Parcela de la Sabinada	Frontera Comalapa	02,13	1	LIBRE	0	1	0	22/06/2023	Fase IV	Delimitación		15.702958	-92.153455	Comalapa	
231129	Barrio El Alto	Chicomuselo	00,13	1	LIBRE	0	0	1	23/06/2023	Jackson	Normal		15.73534	-92.31673	Comalapa	
231133	Rancho El Esfuerzo	Chicomuselo	00,13	1	LIBRE	0	0	2	23/06/2023	Panel Amarillo	Normal		15.731319	-92.342032	Comalapa	
231191	Rancho las Maravillas	Frontera Comalapa	01,13	1	LIBRE	0	0	1	26/06/2023	Fase IV	Normal		15.726282	-92.172073	Comalapa	
231192	Rancho La Esperanza	Chicomuselo	00,13	1	LIBRE	0	1	0	26/06/2023	Fase IV	Normal		15.69218	-92.28216	Comalapa	
231195	Ejido Lajerio	Frontera Comalapa	01,14	1	LIBRE	0	1	0	26/06/2023	Fase IV	Normal		15.78646	-92.20919	Comalapa	
231204	Parcela Santa Inés	Chicomuselo	01,14	1	LIBRE	0	0	2	26/06/2023	Jackson	Normal		15.744234	-92.251938	Comalapa	
231207	Tramo Carretero 24 de Febrero a Nueva Libertad	Frontera Comalapa	01,13	1	LIBRE	0	0	1	26/06/2023	Fase IV	Normal		15.72505	-92.19016	Comalapa	
231310	Tramo Carretero a las Tazas	Ocosingo	07,25	2	LIBRE	0	1	0	30/06/2023	Panel Amarillo	Normal		16.759492	-91.610178	Ocosingo	

Programa Operativo de Moscas
Altas y Bajas de Entradas de la Plaga

Semana 37 (del 10 al 16 de septiembre de 2023)

Bajas

Entradas	Lugar	Municipio	Cuad	km	Area	L	H	M	Fecha de Alta	Trampa	Tipo de Trampeo	Muestreo	Latitud	Longitud	Subcentro	Observaciones
231406	Ejido Rio Salinas	Marqués de Comillas	17,18	1	LIBRE	0	0	1	05/07/2023	C&C	Normal		16.14228	-90.6726	Marqués de Comillas	
231460	Parcel del ejido las Nubes	Maravilla Tenejapa	10,19	1	LIBRE	0	1	0	07/07/2023	Jackson	Intensivo		16.217234	-91.343932	Egipto	
231507	Ejido Frontera Corozal Barrio Nuevo Tila	Ocosingo	15,25	2	LIBRE	0	0	1	11/07/2023	C&C	Intensivo		16.80755	-90.880419	Marqués de Comillas	
231529	Tc. a Ejido Frontera Corozal	Ocosingo	15,25	2	LIBRE	0	0	1	11/07/2023	Panel Amarillo	Normal		16.80662	-90.90096	Marqués de Comillas	
231530	TC. Al Ejido Nuevo Chihuahua	Benemérito de las Américas	19,19	1	LIBRE	0	1	0	11/07/2023	Fase IV	Delimitación		16.263486	-90.499697	Marqués de Comillas	
231582	Colonia Lazaro Cardenas	Escuintla	-04,08	0	LIBRE	0	0	1	14/07/2023	Panel Amarillo	Normal		15.24036	-92.63567	Escuintla	
231585	Camino cosechero del Ejido Nuevo Orizaba	Benemérito de las Américas	18,18	1	LIBRE	0	0	1	14/07/2023	Panel Amarillo	Normal		16.092558	-90.630588	Marqués de Comillas	
231596	Ejido Nueva Reforma	Benemérito de las Américas	18,19	1	LIBRE	0	0	1	14/07/2023	Fase IV	Delimitación		16.183467	-90.593954	Marqués de Comillas	
231598	Ejido Nuevo Orizaba	Benemérito de las Américas	18,17	1	LIBRE	0	2	0	14/07/2023	Fase IV	Normal		16.0825	-90.625382	Marqués de Comillas	
231612	Las Pilas	Metapa	01,03	0	LIBRE	0	0	1	14/07/2023	Panel Amarillo	Normal		14.8313	-92.20755	Tapachula	
					Total	**2**	**20**	**29**								

A=Acumulación

Programa Operativo de Moscas
Densidad de adultos voladores liberados por bloques (México)
Área libre

Semana 37 (del 10 al 16 de septiembre de 2023)

Centro	Bloque	Área	Procedencia de pupa		Superficie (ha)	Procedencia de adulto liberado				Total	Densidad programada (moscas/ha)	Densidad Obtenida (moscas/ha)	Vuelos (núm.)	Observaciones
						México		Guatemala						
			México	Guatemala		Aéreo	Terrestre	Aéreo	Terrestre					
Soconusco	M1B	Libre	27,282,639	0	4,800	21,449,137	0	0	0	21,449,137	1,000	4,469	1.03	No se liberó el total de las lineas del bloque M1X1, por condiciones adversas de clima. Los bloques que no alcanzaron y/o sobrepasaron su densidad es debido a condiciones de mal clima en bloques principales programados.
	M1C	Libre	39,093,225	0	6,800	30,431,438	0	0	0	30,431,438	500	4,475	1.03	
	M1E	Libre	26,466,323	0	9,761	20,696,665	0	0	0	20,696,665	1,000	2,120	0.51	
	M1S10A	Libre	30,256,346	19,963,636	4,620	23,902,513		14,793,055	0	38,695,568	1,600	8,376	1.03	
	M1S11A	Libre	17,566,138	10,291,948	2,640	13,877,249		7,626,334	0	21,503,583	1,000	8,145	1.03	
	M1S12A	Libre	18,251,786	9,744,420	2,500	14,163,386		7,220,615	0	21,384,001	1,000	8,554	1.03	
	M1S4A	Libre	85,688,060	0	13,000	67,470,165		0	0	67,470,165	500	5,190	1.54	
	M1X1	Libre	42,627,742	0	8,799	33,202,237		0	0	33,202,237	500	3,773	1.03	
	Subtotal		**287,232,259**	**40,000,004**	**52,920**	**225,192,790**	**0**	**29,640,004**	**0**	**254,832,794**			**8.23**	
Comalapa	M3A	Libre	20,583,596	0	8,237	16,384,543	0	0	0	16,384,543	1,500	1,989	0.51	Los bloques M3B, M3C, M3F, M3G, M3H, M3J, M3O y M3S, no se liberaron por condiciones adversas del clima. Los bloques que no alcanzaron y/o sobrepasaron su densidad es debido a condiciones de mal clima en bloques principales programados.
	M3B	Libre	0	0	3,579	0	0	0	0	0	2,000	0	0.00	
	M3C	Libre	0	0	1,934	0	0	0	0	0	1,500	0	0.00	
	M3D	Libre	9,202,302	0	2,760	7,325,033	0	0	0	7,325,033	2,000	2,654	0.51	
	M3D2	Libre	10,465,737	0	3,114	8,330,727	0	0	0	8,330,727	2,500	2,675	0.51	
	M3E	Libre	4,868,332	0	2,922	3,914,139	0	0	0	3,914,139	1,000	1,340	0.51	
	M3F	Libre	0	0	2,212	0	0	0	0	0	2,000	0	0.00	
	M3G	Libre	0	0	16,995	0	0	0	0	0	1,000	0	0.00	
	M3H	Libre	0	0	2,283	0	0	0	0	0	1,000	0	0.00	
	M3J	Libre	0	0	9,599	0	0	0	0	0	1,000	0	0.00	
	M3J1	Libre	3,209,937	0	1,925	2,580,790	0	0	0	2,580,790	2,000	1,341	0.51	
	M3O	Libre	0	0	1,446	0	0	0	0	0	2,000	0	0.00	
	M3S	Libre	0	0	3,264	0	0	0	0	0	3,000	0	0.00	
	Subtotal		**48,329,904**	**0**	**18,958**	**38,535,232**	**0**	**0**	**0**	**38,535,232**			**2.57**	
Frailesca	M4A	Libre	19,499,700	0	7,705	15,677,759	0	0	0	15,677,759	2,500	2,035	0.51	Los bloques M4B y M4J, no se liberaron por condiciones adversas del clima. Los bloques que no alcanzaron y/o sobrepasaron su densidad es debido a condiciones de mal clima en bloques principales programados.
	M4B	Libre	0	0	24,703	0	0	0	0	0	1,500	0	0.00	
	M4I	Libre	61,155,970	0	18,400	46,708,019	0	0	0	46,708,019	2,000	2,538	1.03	
	M4J	Libre	0	0	1,925	0	0	0	0	0	2,500	0	0.00	
	Subtotal		**80,655,670**	**0**	**26,105**	**62,385,778**	**0**	**0**	**0**	**62,385,778**			**1.54**	
Ocosingo	M6B	Libre	7,497,500	0	1,799	5,495,668	0	0	0	5,495,668	2,500	3,055	0.51	Los bloques M6L27, M6L33 y M6G, no se liberaron por condiciones adversas del clima. Los bloques que no alcanzaron y/o sobrepasaron su densidad es debido a condiciones de mal clima en bloques principales programados.
	M6C	Libre	28,325,604	0	11,200	20,762,668	0	0	0	20,762,668	1,500	1,854	0.51	
	M6E	Libre	71,012,547	0	17,119	54,003,128	0	0	0	54,003,128	2,500	3,155	1.03	
	M6F	Libre	29,816,047	0	8,816	23,465,229	0	0	0	23,465,229	2,500	2,662	0.51	
	M6G	Libre	0	0	8,800	0	0	0	0	0	1,000	0	0.00	
	M6L27	Libre	0	0	5,500	0	0	0	0	0	2,000	0	0.00	
	M6L31	Libre	12,802,002	0	4,800	10,190,394	0	0	0	10,190,394	2,000	2,123	0.51	
	M6L32	Libre	10,980,397	0	3,200	8,740,396	0	0	0	8,740,396	2,000	2,731	0.51	
	M6L33	Libre	0	0	8,800	0	0	0	0	0	2,000	0	0.00	
	Subtotal		**160,434,097**	**0**	**46,934**	**122,657,483**	**0**	**0**	**0**	**122,657,483**			**3.60**	
Total General			**576,651,930**	**40,000,004**	**144,917**	**448,771,283**	**0**	**29,640,004**	**0**	**478,411,287**			**15.94**	

Programa Operativo de Moscas
Densidad de control biológico (*Diachasmimorpha longicaudata*) liberado por bloque (México)
Área libre

Semana 37 (del 10 al 16 de septiembre de 2023)

Centro	Bloque	Área	Cantidad de pupa		Superficie (Ha)	Cantidad de adultos		Total	Densidad Programada (parasitoides/ha)	Densidad Obtenida (parasitoides/ha)	Vuelos (núm.)	Observaciones
			Aéreo	Terrestre		Aéreo	Terrestre					
Soconusco	PRST01	Libre	24,705,001	0	2,113	13,096,998	0	13,096,998	0	6,198	1.03	Liberado como alterno por condiciones adversas del clima en bloques principales.
	Subtotal		**24,705,001**	**0**	**2,113**	**13,096,998**	**0**	**13,096,998**			**1.03**	
Frailesca	PRST15	Libre	0	0	0	0	0	0	900	0	0.00	No liberados por condiciones adversas del clima.
	PRST16	Libre	0	0	0	0	0	0	800	0	0.00	
	Subtotal		**0**	**0**	**0**	**0**	**0**	**0**			**0.00**	
Ocosingo	PRST11	Libre	6,045,081	0	2,485	3,566,598	0	3,566,598	900	1,435	0.51	Los bloques que no alcanzaron y/o sobrepasaron su densidad es debido a condiciones de mal clima en bloques principales programados.
	PRST12	Libre	6,044,918	0	2,485	3,566,502	0	3,566,502	900	1,435	0.51	
			12,089,999	**0**	**4,970**	**7,133,100**	**0**	**7,133,100**			**1.03**	
Total General			**36,795,000**	**0**	**7,083**	**20,230,098**	**0**	**20,230,098**			**2.06**	

Programa Operativo de Moscas

Densidad de control biológico (*Diachasmimorpha longicaudata*), liberación terrestre (México)

Área libre

Semana 37 (del 10 al 16 de septiembre de 2023)

Centro	Lugar	Liberación Terrestre		Observaciones
		Pupa	Adultos	
Soconusco	Flor De Mayo Rancho Bella Vista Progreso Jalapa Nueva Independencia Llano Grande Rancheria Las Calandrias Rancheria Los Angeles Terrenos San Cristobal Parcelas Del Ejido Nuevo Llano Grande Camino Al Ejido Llano Grande Parcela Finca Eden Parcela Berriozabal	1,200,000	799,200	Liberados en dispositivos "arturitos"
Comitán	Barrio el Alto Ejido La Conquista Ejido El Triunfo Ejido Vicente Guerrero Barrio Guadalupe Yalishao Villahermosa Yaluma Ejido Yasha Buena Vista Venustiano Carranza Galeana El Rosario Ejido Plan de Ayala Tramo Carretero al Triunfo Ejido Belisario Domínguez Leningrado Cefetales De San Antonio Buena vista Ejido el Naranjo Independencia Cafetal de San Antonio Buena Vista Cafetal del Ejido Tziscao Barrio San José Cafetal de la Rancheria la Gloria Ejido Playas del Carmen Barrio Santa Cecilia Barrio el Alto Ejido Porvenir Agrarista Barrio los ocotes Ejido Justo Sierra Barrio San José Cafetal de Belisario Dominguez Barrio Pozo Blanco Colonia Pamala Cafetal de San Antonio Buenavista Cafetal del Ejido Playas del Carmen Cafetal de Vicente Guerrero Ejido Tzinil Poblado San José El Puente Nuevo Saltillo Ejido Veracruz Cafetal Guadalupe Tepeyac Ejido El Porvenir Agrarista Cafetal del Ejido el Porvenir Agrarista Ejido 20 de Noviembre Ejido Lomantan Ejido La Fortuna El Vergel Ejido Guadalupe Tepeyac Barrio Santo Domingo Cafetal del Ejido Viejo Montecristo Ejido Santa Cruz Otola	5,150,000	2,965,780	Liberados en dispositivos "arturitos"
Comalapa	Barrio El Pino El Zapotal Barrio Las Cruces Río Oscuro Parcela De Vega Del Rosario Parcela De El Malacate Cafetal De Barrio Rincón Del Bosque Cafetal Ejido Cruz de Piedra Cafetal Barrio Laguna Cafetal De La Mesilla Barrio 12 de Abril Parcela De Ejido La Pinada Cafetal Ejido Vega Del Rosario Cafetal Barrio Getsemaní Parcela las Cruces	1,290,000	881,070	Liberados en dispositivos "arturitos"
Total		**7,640,000**	**4,646,050**	

Programa Operativo de Moscas
Índices técnicos de control autocida
Área libre

Semana 37 (del 10 al 16 de septiembre de 2023)

Centro	Bloque	Trampas							Moscas estériles recapturadas	MTD estéril
		Tipo de trampa	Instaladas (núm.)	Revisadas (núm.)	Extraviadas (núm.)	Con captura estéril (núm.)	Con captura estéril %	Días de exposición		
Soconusco	G1A	Jackson	1	1	0	1	100.00	7.00	8	1.1429
	M1B		27	26	0	21	80.77	7.19	605	3.2363
	M1C		27	27	0	25	92.59	6.96	730	3.8846
	M1E		33	32	1	23	71.88	7.38	394	1.6684
	M1S10A		19	19	0	19	100.00	7.37	1,265	9.0338
	M1S11A		15	15	0	15	100.00	7.00	1,128	10.7429
	M1S12A		13	13	0	13	100.00	7.00	283	3.1099
	M1S4A		68	68	0	48	70.59	7.03	633	1.3242
	M1X1		34	34	0	26	76.47	6.79	606	2.6250
	Sub-total jackson		**237**	**235**	**1**	**191**	**81.28**	**7.08**	**5,652**	**3.3970**
Comalapa	G2K	Jackson	1	1	0	1	100.00	7.00	435	62.1429
	M3A		23	23	0	23	100.00	7.00	1,027	6.3789
	M3B		14	14	0	13	92.86	7.00	170	1.7347
	M3C		9	9	0	4	44.44	6.67	10	0.1666
	M3D		14	14	0	12	85.71	7.00	154	1.5714
	M3D2		19	19	0	18	94.74	7.00	423	3.1805
	M3E		7	7	0	7	100.00	7.00	97	1.9796
	M3F		7	7	0	7	100.00	7.00	345	7.0408
	M3G		44	44	0	36	81.82	7.00	466	1.5130
	M3H		4	4	0	1	25.00	7.00	1	0.0357
	M3J		32	29	0	23	79.31	7.00	473	2.3300
	M3J1		11	9	0	9	100.00	7.00	439	6.9683
	M3O		8	8	0	8	100.00	7.00	265	4.7321
	M3S		5	5	0	0	0.00	7.00	0	0.0000
	Sub-total jackson		**198**	**193**	**0**	**162**	**83.94**	**6.98**	**4,305**	**3.1973**
Frailesca	M4A	Jackson	25	25	0	22	88.00	7.00	1,111	6.3486
	M4B		73	72	1	70	97.22	7.00	3,258	6.4643
	M4I		70	66	0	63	95.45	7.02	2,880	6.2160
	M4J		9	9	0	9	100.00	7.00	609	9.6667
	Sub-total jackson		**177**	**172**	**1**	**164**	**95.35**	**7.01**	**7,858**	**6.5219**
Ocosingo	M6B	Jackson	5	5	0	4	80.00	9.40	113	2.4043
	M6C		23	23	0	16	69.57	6.91	326	2.0512
	M6E		88	88	0	82	93.18	6.97	2,776	4.5259
	M6F		24	24	0	21	87.50	7.00	676	4.0238
	M6G		14	14	0	12	85.71	7.00	709	7.2347
	M6L27		38	38	0	28	73.68	7.00	223	0.8383
	M6L31		44	44	0	25	56.82	7.00	410	1.3312
	M6L32		18	18	0	17	94.44	7.00	847	6.7222
	M6L33		35	35	0	31	88.57	6.91	557	2.3031
	Sub-total jackson		**289**	**289**	**0**	**236**	**81.66**	**7.24**	**6,637**	**3.1706**
Total jackson			**901**	**889**	**2**	**753**	**84.70**	**7.08**	**24,452**	**3.8870**

Programa Operativo de Moscas
Índices técnicos de control autocida
Área libre

Semana 37 (del 10 al 16 de septiembre de 2023)

Centro	Bloque	Trampas							Moscas estériles recapturadas	MTD estéril
		Tipo de trampa	Instaladas (núm.)	Revisadas (núm.)	Extraviadas (núm.)	Con captura estéril (núm.)	Con captura estéril %	Días de exposición		
Soconusco	G1A	Fase IV	2	2	0	2	100.00	7.00	41	2.9286
	M1B		140	134	0	56	41.79	7.24	637	0.6566
	M1C		158	158	0	105	66.46	6.94	1,473	1.3433
	M1E		49	48	1	21	43.75	7.67	114	0.3096
	M1S10A		113	113	0	104	92.04	7.11	2,769	3.4465
	M1S11A		73	73	0	60	82.19	7.00	733	1.4344
	M1S12A		69	69	0	51	73.91	6.74	319	0.6859
	M1S4A		280	278	2	115	41.37	7.05	732	0.3735
	M1X1		180	177	3	82	46.33	6.87	1,042	0.8569
	Sub-total fase IV		**1,064**	**1,052**	**6**	**596**	**56.65**	**7.07**	**7,860**	**1.0570**
Comalapa	M3A	Fase IV	97	97	0	80	82.47	7.00	1,250	1.8409
	M3B		47	47	0	22	46.81	6.98	91	0.2774
	M3C		26	26	0	5	19.23	6.73	35	0.2000
	M3D		46	46	0	27	58.70	7.00	100	0.3106
	M3D2		70	70	0	52	74.29	7.00	314	0.6408
	M3E		42	42	0	16	38.10	7.00	128	0.4354
	M3F		52	52	0	36	69.23	8.88	318	0.6887
	M3G		181	181	0	90	49.72	6.96	475	0.3771
	M3H		19	19	0	0	0.00	7.00	0	0.0000
	M3J		161	141	0	86	60.99	7.00	613	0.6211
	M3J1		55	52	0	41	78.85	7.00	448	1.2308
	M3O		25	25	0	14	56.00	7.00	401	2.2914
	M3S		20	19	0	0	0.00	7.00	0	0.0000
	Sub-total fase IV		**841**	**817**	**0**	**469**	**57.41**	**7.12**	**4,173**	**0.7175**
Frailesca	M4A	Fase IV	103	102	0	68	66.67	7.00	814	1.1401
	M4B		404	398	1	289	72.61	7.00	4,800	1.7229
	M4I		273	261	1	198	75.86	7.03	2,235	1.2181
	M4J		37	37	0	35	94.59	7.00	691	2.6680
	Sub-total fase IV		**817**	**798**	**2**	**590**	**73.93**	**7.01**	**8,540**	**1.5272**
Ocosingo	M6B	Fase IV	24	23	0	16	69.57	7.96	331	1.8080
	M6C		120	117	0	77	65.81	6.97	1,268	1.5549
	M6E		396	393	3	304	77.35	6.95	4,071	1.4905
	M6F		126	126	0	89	70.63	7.00	1,023	1.1599
	M6G		71	71	0	32	45.07	7.03	533	1.0679
	M6L27		191	191	0	92	48.17	7.00	404	0.3022
	M6L31		169	169	0	74	43.79	7.00	398	0.3364
	M6L32		78	78	0	64	82.05	6.97	1,457	2.6800
	M6L33		188	186	2	103	55.38	6.92	655	0.5089
	Sub-total fase IV		**1,363**	**1,354**	**5**	**851**	**62.85**	**7.09**	**10,140**	**1.0564**
Total fase IV			**4,085**	**4,021**	**13**	**2,506**	**62.32**	**7.07**	**30,713**	**1.0802**

Dirección General de Sanidad Vegetal
Dirección del Programa Nacional Moscas de la Fruta
Programa Operativo de Moscas
Bloques de liberación aérea de msocas estériles y parasitoides

Semana 37 (del 10 al 16 de septiembre de 2023)

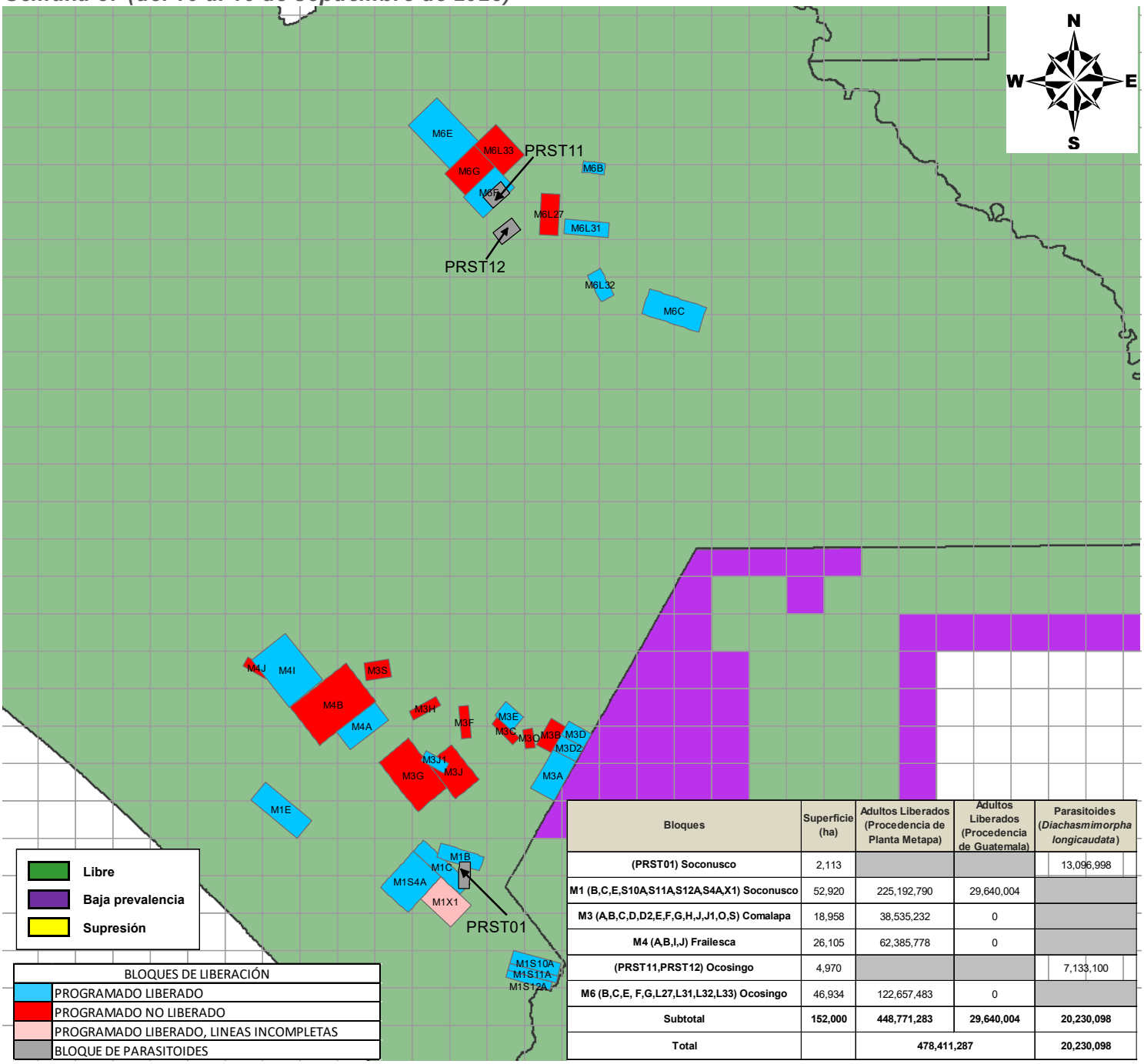

Bloques	Superficie (ha)	Adultos Liberados (Procedencia de Planta Metapa)	Adultos Liberados (Procedencia de Guatemala)	Parasitoides (*Diachasmimorpha longicaudata*)
(PRST01) Soconusco	2,113			13,096,998
M1 (B,C,E,S10A,S11A,S12A,S4A,X1) Soconusco	52,920	225,192,790	29,640,004	
M3 (A,B,C,D,D2,E,F,G,H,J,J1,O,S) Comalapa	18,958	38,535,232	0	
M4 (A,B,I,J) Frailesca	26,105	62,385,778	0	
(PRST11,PRST12) Ocosingo	4,970			7,133,100
M6 (B,C,E, F,G,L27,L31,L32,L33) Ocosingo	46,934	122,657,483	0	
Subtotal	**152,000**	**448,771,283**	**29,640,004**	**20,230,098**
Total		**478,411,287**		**20,230,098**

DGSV-DPNMF-POM-Departamento de Información.
Fecha de elaboración: Septiembre 2023

0 20 40 80 120 160 Km

No está permitida la reproducción total o parcial de esta publicación, ni la transmisión de ninguna forma o por cualquier medio sin el permiso previo y por escrito de la institución.

Programa Operativo de Moscas
Analítica de Trampeo Normal

Semana 37 (del 10 al 16 de septiembre de 2023)

Concepto	Área libre		Total
	Con liberación	Sin liberación	
Trampas instaladas (núm.)	3,227	15,388	18,615
Trampas programadas a revisar (núm.)	3,226	10,700	13,926
Trampas revisadas (núm.)	3,164	10,396	13,560
Trampas revisadas (%)	98.08	97.16	97.37
Trampas extraviadas (núm.)	12	64	76
Trampas extraviadas (%)	0.37	0.60	0.56
Días de exposición (núm.)	7.05	10.42	8.74
Trampas con mosca estéril	2,121	1,010	3,131
Trampas con mosca fértil	**93**	**137**	**230**
Moscas fértiles (núm.)	**136**	**333**	**469**
Moscas estériles (núm.)	38,637	8,311	46,948
Color naranja (núm.)	**37,266**	**8,159**	**45,425**
Moscas estériles destruidas (núm.)	1,371	152	1,523
Moscas estériles sin marca (núm.)	0	0	0
Eficiencia de marcaje (%)	100%	100%	100%

Programa Operativo de Moscas
Analítica de Muestreo de Frutos

Semana 37 (del 10 al 16 de septiembre de 2023)

Concepto	Área libre		
	kg	Muestras (núm.)	Lugares visitados
Fruta disectada en el laboratorio	165.66	1,957	642
Muestreo sistemático	42.71	599	307
Muestreo dirigido	122.94	1,358	335
Rastreo de Frutos	0.00	0	0

Hospedantes	Muestreo sistemático		Muestreo dirigido		Rastreo de frutos	
	kg	Muestras (núm.)	kg	Muestras (núm.)	kg	Muestras (núm.)
Café	11.71	375	23.74	687	0.00	0
Guayaba	16.06	115	55.69	347	0.00	0
Pera	0.12	1	0.00	0	0.00	0
Durazno	0.06	1	0.05	1	0.00	0
Naranja dulce	2.94	12	12.85	51	0.00	0
Naranja agria	2.01	10	1.70	10	0.00	0
Mandarina	0.32	3	1.65	11	0.00	0
Lima	2.20	13	3.67	23	0.00	0
Limón mandarina	1.44	11	3.53	15	0.00	0
Toronja	0.20	1	0.21	1	0.00	0
Mango	0.97	3	3.96	10	0.00	0
Almendra tropical	0.08	2	0.90	10	0.00	0
Manzana	0.00	0	0.39	3	0.00	0
Chicozapote	0.00	0	0.42	3	0.00	0
Níspero	2.72	36	10.22	157	0.00	0
Ciruela roja-Jocote	0.87	11	1.32	17	0.00	0
Comida de iguana	0.02	1	0.00	0	0.00	0
Carambola	1.00	4	0.57	2	0.00	0
Cuajilote	0.00	0	1.96	9	0.00	0
Café robusta	0.00	0	0.10	1	0.00	0
TOTAL	**42.71**	**599**	**122.94**	**1358**	**0.00**	**0**

Hospedantes	Larvas de *Ceratitis capitata*			Larvas de *Anastrepha ssp*			Larvas de otras familias		
	Sistemático	Dirigido	Especial	Sistemático	Dirigido	Especial	Sistemático	Dirigido	Especial
Café	3	48	0	0	25	0	391	817	0
Guayaba	0	0	0	568	1084	0	920	4911	0
Pera	0	0	0	0	0	0	0	0	0
Durazno	0	0	0	0	0	0	0	0	0
Naranja dulce	0	0	0	38	212	0	5	119	0
Naranja agria	0	0	0	0	46	0	0	0	0
Mandarina	0	0	0	0	4	0	8	15	0
Lima	0	0	0	4	0	0	0	0	0
Limón mandarina	0	0	0	12	20	0	1	0	0
Toronja	0	0	0	0	0	0	0	34	0
Mango	0	0	0	0	46	0	94	166	0
Almendra tropical	0	0	0	4	1	0	31	569	0
Manzana	0	0	0	0	0	0	0	158	0
Chicozapote	0	0	0	0	10	0	0	0	0
Níspero	0	0	0	0	65	0	145	2431	0
Ciruela roja-Jocote	0	0	0	37	52	0	45	501	0
Comida de iguana	0	0	0	0	0	0	0	0	0
Carambola	0	0	0	2	0	0	3	51	0
Cuajilote	0	0	0	0	0	0	0	371	0
Café robusta	0	0	0	0	0	0	0	0	0
TOTAL	**3**	**48**	**0**	**665**	**1565**	**0**	**1643**	**10143**	**0**

Programa Operativo de Moscas
Control Legal OISA-DGIF

Semana 37 (del 10 al 16 de septiembre de 2023)

Puestos de cuarentena internacional	Actividades			
	Inspección a vehículos (núm.)	Inspección a personas (núm.)	Inspección a equipaje (núm.)	Fruta decomisada (kg)
Aeropuerto (vuelos nacionales e internacionales)	0	0	0	0.00
Ciudad Cuauhtémoc	28	0	121	0.00
Ciudad Hidalgo	967	2,355	2,733	1.15
Talismán	1,804	4,293	5,123	2.51
Total	**2,799**	**6,648**	**7,977**	**3.66**

Hospedantes	Fruta decomisada (kg)			
	Cd. Cuauhtémoc	Cd. Hidalgo	Talismán	Aeropuerto
Guayaba	0.00	0.00	1.00	0.00
Pera	0.00	0.50	0.00	0.00
Naranja dulce	0.00	0.65	0.80	0.00
Mandarina	0.00	0.00	0.71	0.00
Total	**0.00**	**1.15**	**2.51**	**0.00**

Programa Operativo de Moscas
Trampeo Intensivo

Semana 37 (del 10 al 16 de septiembre de 2023)

Actividad	Centro de Operaciones de Campo						Total
	Palenque	Comitán	Ocosingo	Comalapa	Frailesca	Soconusco	
Trampas en Operación (No)	427	741	1,953	243	100	556	**4,020**
Trampas Programadas a Revisar (No)	395	732	1,828	242	99	545	**3,841**
Trampas Revisadas (No)	394	707	1,815	236	93	539	**3,784**
Trampas Revisadas (%)	99.75	96.58	99.29	97.52	93.94	98.90	**98.52**
Días de Exposición (No)	7.52	7.21	7.69	6.99	7.1	7.32	**7.47**
Trampas Extraviadas (No)	1	6	5	0	0	1	**13**
Trampas con Captura Estéril (No)	0	5	743	107	8	176	**1,039**
Trampas con Captura Estéril (%)	0.00	0.71	40.94	45.34	8.60	32.65	**27.46**
Moscas Estériles Capturadas (No)	0	5	9,393	1,079	279	1,704	**12,455**
M. T. D. Estéril	0.00000	0.00000	0.67298	0.65408	0.42373	0.43189	**0.44063**
Trampas con Captura Fertil (No)	3	31	22	11	2	3	**72**
Trampas con Captura Fertil (%)	0.76	4.23	1.20	4.55	2.15	0.55	**1.87**
Moscas Fértiles Capturadas (No)	3	55	27	19	2	3	**109**
M. T. D. Fértil	0.00101	0.01079	0.00193	0.01152	0.00304	0.00076	**0.00386**

Dirección General de Sanidad Vegetal
Dirección del Programa Nacional Moscas de la Fruta
Estatus de comunidades

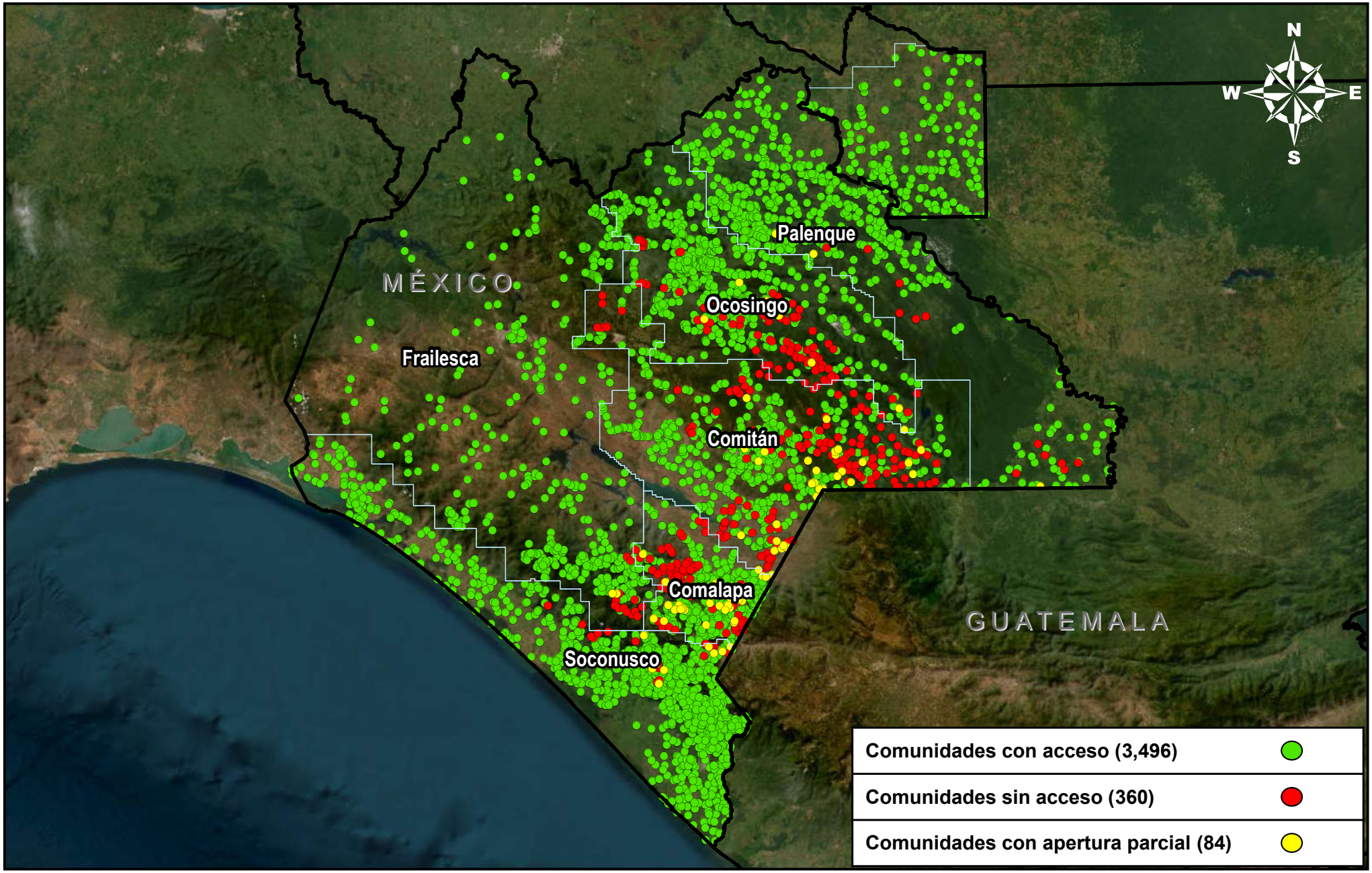

DGSV-DPNMF-POM-Departamento de Información.
Fecha de elaboración: Septiembre 2023

0 15 30 60 90 120 Km

No está permitida la reproducción total o parcial de esta publicación, ni la transmisión de ninguna forma o por cualquier medio sin el permiso previo y por escrito de la institución.