

Pronóstico Agrometeorológico



AGRICULTURA
SECRETARÍA DE AGRICULTURA Y DESARROLLO RURAL



Lunes 11 de septiembre | Emisión - 16:00h |

| Validez del 11 al 14 de septiembre |




Imagen satelital sobre la Republica Mexicana a las 14:00 hrs. del día de hoy obtenida de GOES Imagen Viewer, GOES-East, CONUS.

Pronóstico Agrometeorológico



AGRICULTURA
SECRETARÍA DE AGRICULTURA Y DESARROLLO RURAL



Lunes 11 de septiembre | Emisión - 16:00h |

| Validez del 11 al 12 de septiembre |

- Sistemas Meteorológicos (Lunes 11)

El **monzón mexicano generará lluvias fuertes a muy fuertes** acompañadas de descargas eléctricas, fuertes rachas de viento y posible caída de granizo **en el noroeste de la República Mexicana**, además de lluvias y chubascos en la Península de Baja California.

La **proximidad de un frente frío a la frontera norte de México, propiciará lluvias y chubascos dispersos** acompañados de descargas eléctricas y fuertes rachas de viento **sobre Coahuila, Nuevo León y Tamaulipas**.

Canales de baja presión en interacción con inestabilidad en niveles altos de la atmósfera e ingreso de humedad de ambos océanos, **ocasionarán chubascos y lluvias fuertes sobre el occidente, sur, centro, oriente y sureste del territorio nacional, además de la Península de Yucatán**.

Finalmente, **continuará el ambiente caluroso sobre entidades del litoral del Pacífico y del Golfo de México**, así como en el noroeste, norte y noreste del territorio nacional, además de la Península de Yucatán, con temperaturas superiores a los 40 °C en Baja California y Sonora.

Lun.
11/Sep.



Mar.
12/Sep.



Miér.
13/Sep.



Pronóstico Agrometeorológico



AGRICULTURA
SECRETARÍA DE AGRICULTURA Y DESARROLLO RURAL



Lunes 11 de septiembre | Emisión - 16:00h |

| Validez del 11 al 12 de septiembre |

- **Viento con rachas de 40 a 60 km/h: Istmo de Tehuantepec, y con posibles tolvaneras:** Baja California, Baja California Sur, Sonora, Chihuahua, Durango, Coahuila, Nuevo León, Tamaulipas, Sinaloa, Zacatecas, Aguascalientes, Guanajuato, Jalisco, San Luis Potosí, Estado de México y Ciudad de México.

Nivel de tormenta	Entidades	Pronóstico de temperaturas	Entidades
Lluvias aisladas (0.1 a 5 mm)	Baja California, Nuevo León, Tamaulipas, Hidalgo, Ciudad de México y Tlaxcala.	Temperaturas mínimas de 0 a -5°C	No existe potencial.
Lluvias con chubascos (5 -25 mm)	Baja California Sur, Coahuila, Jalisco, Colima, Michoacán, Guerrero, Estado de México, Morelos, Puebla, Yucatán y Quintana Roo.	Temperaturas mínimas de 0 a 5°C	Sierras de Chihuahua, Durango, Guanajuato, Michoacán, Estado de México, Hidalgo, Puebla y Tlaxcala.
Tormentas puntuales fuertes (25 - 50 mm)	Durango, Nayarit, Oaxaca, Chiapas, Veracruz, Tabasco y Campeche.	Temperaturas mínimas de 5 a 10°C	No existe potencial.
Tormentas puntuales muy fuertes (50 - 75 mm)	Sonora, Chihuahua y Sinaloa.	Temperaturas máximas de 30 a 35°C	Zacatecas, Aguascalientes, Guanajuato, Querétaro, Hidalgo (norte), Puebla (norte y suroeste) y Morelos.
Tormentas puntuales intensas (75 - 150 mm)	No existe potencial.	Temperaturas máximas de 35 a 40 °C	Baja California Sur, Chihuahua, Coahuila, Nuevo León, Tamaulipas, Sinaloa, Durango, San Luis Potosí, Nayarit, Jalisco, Colima, Michoacán, Guerrero, Oaxaca, Chiapas, Veracruz, Tabasco, Campeche, Yucatán y Quintana Roo.
Tormentas puntuales torrenciales (150 - 250 mm)	No existe potencial.	Temperaturas máximas de 40 a 45 °C	Baja California y Sonora.
Tormentas puntuales torrenciales mayores a (250 mm)	No existe potencial.	Temperaturas mayores a 45 °C	No existe potencial.


Lun.
11/Sep.



Mar.
12/Sep.



Miér.
13/Sep.



Pronóstico Agrometeorológico



AGRICULTURA

SECRETARÍA DE AGRICULTURA Y DESARROLLO RURAL



Martes 12 de septiembre | Emisión - 16:00h |

| Validez del 12 al 13 de septiembre |

- Sistemas Meteorológicos (Martes 12)

El **monzón mexicano generará chubascos y lluvias fuertes** acompañadas de descargas eléctricas y fuertes rachas de viento **en el noroeste del territorio nacional**, con lluvias puntuales muy fuertes en Chihuahua.

Sistema frontal se mantendrá cercano a la frontera norte de México, ocasionará fuertes rachas de viento con tolvaneras, así como lluvias y chubascos dispersos acompañados de descargas eléctricas en el norte del país.

Canales de baja presión prevalecerán sobre el interior y sureste de la República Mexicana, aunados a inestabilidad en niveles altos de la atmósfera e ingreso de humedad de ambos litorales, **ocasionarán chubascos y lluvias fuertes en el occidente, centro, oriente y sureste del país**, así como en la Península de Yucatán, pronosticándose, lluvias puntuales muy fuertes en Chiapas y Tabasco.

Continuará el ambiente muy caluroso sobre entidades del litoral del Pacífico y del Golfo de México, así como en el noroeste y noreste del territorio nacional, además de la Península de Yucatán.

Lun.
11/Sep.



Mar.
12/Sep.



Miér.
13/Sep.



Pronóstico Agrometeorológico



AGRICULTURA
SECRETARÍA DE AGRICULTURA Y DESARROLLO RURAL



Martes 12 de septiembre | Emisión - 16:00h |

| Validez del 12 al 13 de septiembre |

- **Viento con rachas de 40 a 60 km/h:** Istmo de Tehuantepec, y con posibles tolvaneras: Baja California, Baja California Sur, Sonora, Chihuahua, Coahuila, Nuevo León, Tamaulipas, Sinaloa, Durango, San Luis Potosí, Zacatecas, Aguascalientes, Guanajuato y Jalisco.

Nivel de tormenta	Entidades	Pronóstico de temperaturas	Entidades
Lluvias aisladas (0.1 a 5 mm)	Baja California, Baja California Sur, Nuevo León, Tamaulipas, San Luis Potosí, Ciudad de México y Puebla.	Temperaturas mínimas de 0 a -5°C	No existe potencial.
Lluvias con chubascos (5 -25 mm)	Coahuila, Jalisco, Colima, Michoacán, Guerrero, Estado de México, Morelos, Yucatán y Quintana Roo.	Temperaturas mínimas de 0 a 5°C	Sierras de Chihuahua, Durango, Guanajuato, Michoacán, Estado de México, Hidalgo, Puebla y Tlaxcala.
Tormentas puntuales fuertes (25 - 50 mm)	Sonora, Sinaloa, Durango, Nayarit, Oaxaca, Veracruz y Campeche.	Temperaturas mínimas de 5 a 10°C	No existe potencial.
Tormentas puntuales muy fuertes (50 - 75 mm)	Chihuahua, Chiapas y Tabasco..	Temperaturas máximas de 30 a 35°C	Zacatecas, Aguascalientes, Guanajuato, Querétaro, Hidalgo (norte), Puebla (norte y suroeste) y Morelos.
Tormentas puntuales intensas (75 - 150 mm)	No existe potencial.	Temperaturas máximas de 35 a 40 °C	Baja California Sur, Chihuahua, Coahuila, Nuevo León, Tamaulipas, Sinaloa, Durango, San Luis Potosí, Nayarit, Jalisco, Colima, Michoacán, Guerrero, Oaxaca, Chiapas, Veracruz, Tabasco, Campeche, Yucatán y Quintana Roo.
Tormentas puntuales torrenciales (150 - 250 mm)	No existe potencial.	Temperaturas máximas de 40 a 45 °C	Baja California y Sonora.
Tormentas puntuales torrenciales mayores a (250 mm)	No existe potencial.	Temperaturas mayores a 45 °C	No existe potencial.


**Lun.
11/Sep.**



**Mar.
12/Sep.**



**Miér.
13/Sep.**



Pronóstico Agrometeorológico



AGRICULTURA
SECRETARÍA DE AGRICULTURA Y DESARROLLO RURAL



Miércoles 13 de septiembre | Emisión - 16:00h |

| Validez del 13 al 14 de septiembre |

- Sistemas Meteorológico (Miércoles 13)

El **monzón mexicano generará chubascos y lluvias puntuales fuertes** en el noroeste del territorio nacional, además de lluvias aisladas en la Península de Baja California.

Sistema frontal se mantendrá cercano a la frontera norte de México, en interacción con un canal de baja presión **ocasionarán fuertes rachas de viento con tolvaneras, así como lluvias y chubascos** acompañados de descargas eléctricas en el norte y noreste del país.

Por otra parte, **canales de baja presión prevalecerán sobre el interior, oriente y sureste de la República Mexicana**, aunados a inestabilidad en niveles altos de la atmósfera e ingreso de humedad de ambos litorales, **ocasionarán chubascos y lluvias fuertes en el occidente, centro, oriente y sureste del país**, así como en la Península de Yucatán.

Continuará el ambiente muy caluroso sobre entidades del litoral del Pacífico y del Golfo de México, así como en el noroeste, norte y noreste del territorio nacional, además de la Península de Yucatán.

Lun.
11/Sep.



Mar.
12/Sep.



Miér.
13/Sep.



Pronóstico Agrometeorológico



AGRICULTURA
SECRETARÍA DE AGRICULTURA Y DESARROLLO RURAL



Miércoles 13 de septiembre | Emisión - 16:00h |

| Validez del 13 al 14 de septiembre |

- Sistemas Meteorológicos (Miércoles 13)

- Sistemas Meteorológicos (Jueves 14)

Nivel de tormenta	Entidades	Nivel de tormenta	Entidades
Lluvias aisladas (0.1 a 5 mm)	Baja California Sur, Sonora, Zacatecas, Tamaulipas y Ciudad de México.	Lluvias aisladas (0.1 a 5 mm)	Baja California Sur, Sonora y Ciudad de México.
Lluvias con chubascos (5 -25 mm)	Coahuila, Nuevo León, Estado de México, Morelos, Tlaxcala y Puebla.	Lluvias con chubascos (5 -25 mm)	Coahuila, Nuevo León, Tamaulipas, Nayarit, Jalisco, Colima, Michoacán, Estado de México, Morelos, Tlaxcala, Tabasco, Campeche, Yucatán y Quintana Roo.
Tormentas puntuales fuertes (25 - 50 mm)	Chihuahua, Sinaloa, Durango, Nayarit, Jalisco, Colima, Michoacán, Guerrero, Veracruz, Campeche, Yucatán y Quintana Roo.	Tormentas puntuales fuertes (25 - 50 mm)	Chihuahua, Sinaloa, Durango, Puebla y Veracruz.
Tormentas puntuales muy fuertes (50 - 75 mm)	Oaxaca.	Tormentas puntuales muy fuertes (50 - 75 mm)	Oaxaca y Chiapas.
Tormentas puntuales intensas (75 - 150 mm)	Chiapas y Tabasco.	Tormentas puntuales intensas (75 - 150 mm)	Guerrero.
Tormentas puntuales torrenciales (150 - 250 mm)	No existe potencial.	Tormentas puntuales torrenciales (150 - 250 mm)	No existe potencial.
Tormentas superiores a (250 mm)	No existe potencial.	Tormentas superiores a (250 mm)	No existe potencial.

**Lun.
11/Sep.**



**Mar.
12/Sep.**



**Miér.
13/Sep.**

