AGRICULTURA
SECRETARÍA DE AGRICULTURA Y DESARROLLO RURAL

SENASICA
SERVICIO NACIONAL DE SANIDAD, INOCUIDAD Y CALIDAD AGROALIMENTARIA

Dirección del Programa Nacional de Moscas de la Fruta
Programa Operativo de Moscas
Departamento de Información

Informe de Operaciones de Campo en Chiapas

Semana núm. 26

(del 25 de junio al 01 de julio de 2023)

2023 AÑO DE Francisco VILLA

Índice

	Pág.
Concentrado general de actividades	1
Concentrado de actividades por centro de operaciones	2
Trampeo general por área y por centros de operaciones	3
Mapa de entradas de la plaga activas	4
Actividades a entradas de la plaga	5
Altas y bajas de entradas de la plaga	23
Densidad de adultos voladores liberados por bloque (México)	44
Densidad de adultos voladores liberación terrestre (México)	45
Densidad de control biológico (*Diachasmimorpha longicaudata*) liberación por bloque (México)	46
Densidad de control biológico (*Diachasmimorpha longicaudata*) liberación terrestre (México)	47
Indices técnicos de control autocida	48
Mapa de liberación de mosca estéril por bloque	50
Analítica de trampeo normal	51
Analítica de muestreo de frutos	52
Control legal (cuarentenas)	53
Trampeo intensivo	54
Estatus de comunidades	55

Programa Operativo De Moscas
Concentrado general de actividades

Semana 26 (del 25 de junio al 01 de julio de 2023)

Actividad	Total general
Trampeo	
Trampas instaladas total (núm.)	**24,900**
Trampeo normal (núm.)	**18,723**
Trampas programadas a revisar (núm.)	13,220
Trampas revisadas (núm.)	12,645
Trampas revisadas (%)	95.65
Días de exposición (núm.)	10.13
Trampas extraviadas (núm.)	85
Trampas con captura fértil (núm.)	492
Moscas fértiles capturadas (núm.)	896
MTD fértil	0.00699
Trampeo de delimitación (núm.)	**1,399**
Trampas programadas a revisar (núm.)	1,254
Trampas revisadas (núm.)	1,243
Trampas revisadas (%)	99.12
Días de exposición (núm.)	6.80
Trampas extraviadas (núm.)	10
Trampas con captura fértil (núm.)	65
Moscas fértiles capturadas (núm.)	104
MTD fértil	0.01230
Trampeo de comprobación (núm.)	**22**
Trampas programadas a revisar (núm.)	22
Trampas Revisadas (núm.)	22
Trampas revisadas (%)	100.00
Días de exposición (núm.)	7.86
Trampas extraviadas (núm.)	0
Trampas con captura fértil (núm.)	0
Moscas fértiles capturadas (núm.)	0
MTD fértil	0
Trampeo intensivo (núm.)	**4,651**
Trampas programadas a revisar (núm.)	4,015
Trampas revisadas (núm.)	3,951
Trampas revisadas (%)	98.41
Días de exposición (núm.)	8.11
Trampas extraviadas (núm.)	32
Trampas con captura fértil (núm.)	170
Moscas fértiles capturadas (núm.)	337
MTD fértil	0.01052
Trampeo huertos de papaya (núm.)	**105**
Trampas programadas a revisar (núm.)	62
Trampas revisadas (núm.)	62
Trampas revisadas (%)	100.00
Días de exposición (núm.)	13.77
Trampas extraviadas (núm.)	0
Trampas con captura fértil (núm.)	0
Moscas fértiles capturadas (núm.)	0
MTD fértil	0.00000
Resultados	
Moscas fértiles capturadas total (núm.)	1,337
M.T.D. Fértil Total (núm)	0.00788
Muestreo de frutos	
Muestras de fruta programada (núm.)	1,598
Muestras de fruta colectada (núm.)	1,906
Muestras de fruta colectada (kg)	299.75
Muestras infestadas (núm.)	25
Muestras de fruta infestada (kg)	1.380
Larvas de *C. capitata* (núm.)	121
Larvas de *C. capitata* / kg de fruta colectada	0.4037
Lugares visitados (núm.)	747
Código de hospedante	1, 3, 16
Aspersiones terrestres	
Volumen asperjado terrestre (l)	19,620.40
Superficie programadas (ha)	3,924.08
Superficie asperjada (ha)	3,924.08
Spinosad utilizado (l)	7,848.16
Entradas programadas a tratar (núm.)	525
Entradas tratadas (núm.)	525
Estaciones Cebo Spinosad	
Estaciones-Cebo Instaladas	1,145
Estaciones-Cebo Instaladas esta semana	349
Spinosad Utilizados (Lts)	52.35
Estaciones-Cebo Recebadas (No)	47
Spinosad Utilizados (Lts)	2.35
Estaciones-cebo proteína hidrolizada	
Estaciones-cebo instaladas	44,560
Estaciones-cebo instaladas esta semana	6,368
Proteína hidrolizada utilizada (l)	1,910.40
Estaciones-cebo recebadas (núm.)	793
Proteína hidrolizada utilizada (l)	237.90
Control mecánico	
Fruta destruida (kg)	11,809.05
Control autocida	
Liberación terrestre (millones de adultos voladores)	2.69
Liberación aérea (millones de adultos voladores) México	386.88
Liberación aérea (millones de adultos voladores) Guatemala	0.00
Total liberado (millones de adultos voladores)	389.56
Trampas jackson con recaptura estéril (núm.)	676
Trampas jackson con recaptura estéril (%)	78.06
Moscas estériles recapturadas (jackson) (núm.)	21,239
MTD estéril (jackson)	3.51
Recapturas dentro de bloques + buffer 2 km (%)	94.35
Recapturas fuera de bloques (%)	5.65
Control biológico *(Diachasmimorpha longicaudata)*	
Pupa empacada (mill.)	42.50
Liberación terrestre (mill.)	4.25
Liberación aérea de adultos voladores (mill.)	18.98
Control legal	
Vehículos inspeccionados (núm.)	3,351.00
Fruta tratada (t)	0
Fruta decomisada (kg)	16.44
Entradas de la plaga durante la semana	
Detectadas esta semana (núm.)	159
A erradicar esta semana (núm.)	7
Activas en la semana (núm.)	1,348
Erradicadas del año a esta semana (núm.)	65
Acumuladas en el año (núm.)	1,367

Notas
- **Al finalizar la semana se tienen 1,341 entradas activas (1 detectadas en 2019, 45 detectadas en 2022 y 1295 detectadas en 2023).**
- **Al finalizar la semana se han acumulado 323 entradas erradicadas (2 correspondiente al 2019, 2 correspondientes al 2021, 247 correspondientes al 2022 y 72 al 2023).**

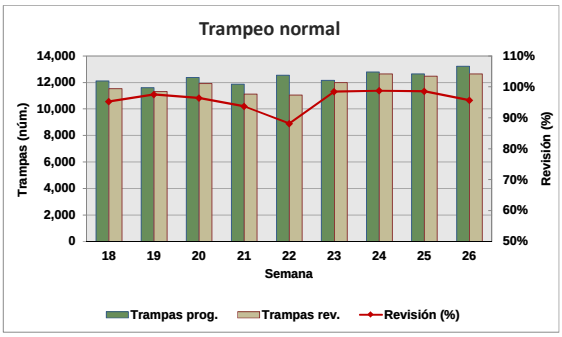

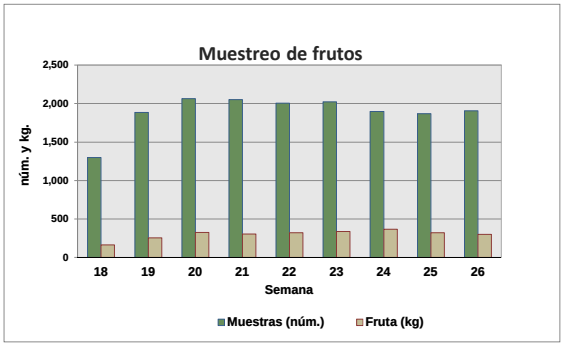

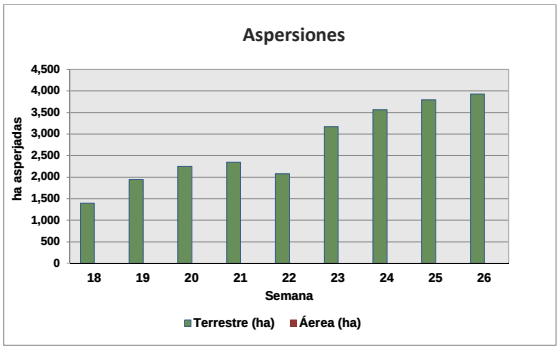

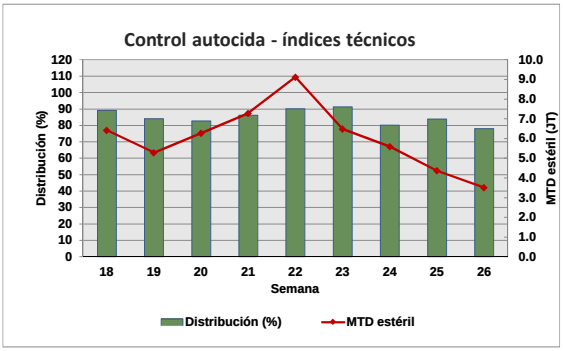

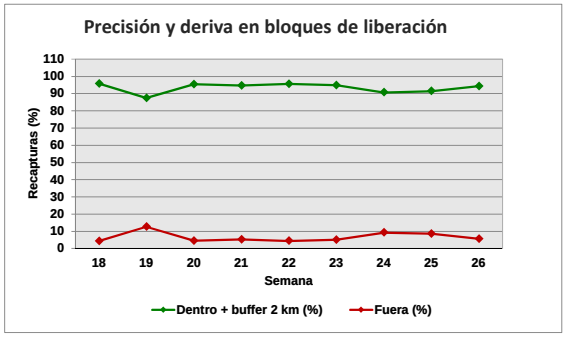

Motivo No Revisión	Trampas
Camino Sin Acceso	63
Enfermedad	14
Trampa Extraviada	127
Falta de Combustible	413
Problemas Sociales	33

Concentrado por Centro de Operaciones de Campo

Semana 26 (del 25 de junio al 01 de julio de 2023)

Actividad	Centro de operaciones de campo						Total
	Palenque	Comitán	Comalapa	Frailesca	Ocosingo	Soconusco	
Trampeo Normal							
Trampas en Operación (No)	2,469	2,516	1,951	2,985	2,679	6,123	18,723
Trampas Programadas a Revisar (No)	1,453	2,150	1,902	1,955	1,855	3,905	13,220
Trampas Revisadas (No)	1,068	2,133	1,881	1,929	1,831	3,803	12,645
Trampas Revisadas (%)	73.50	99.21	98.90	98.67	98.71	97.39	95.65
Días de Exposición (No)	12.80	8.60	7.47	10.90	9.87	11.30	10.13
Trampas Extraviadas (No)	7	6	1	6	16	49	85
Trampas con Captura Estéril (No)	0	306	852	363	492	806	2,819
Trampas con Captura Estéril (%)	0.00	14.35	45.30	18.82	806.00	21.19	22.29
Moscas Estériles Capturadas (No)	0	3,715	10,893	7,620	7,549	9,667	39,444
M. T. D. Estéril	0.00000	0.20252	0.77524	0.36241	0.41772	0.22495	0.30793
Trampas con Captura Fertil (No)	1	143	256	41	25	26	492
Trampas con Captura Fertil (%)	0.07	6.65	13.46	2.10	1.35	0.67	3.72
Moscas Fértiles Capturadas (No)	1	300	440	45	76	34	896
M. T. D. Fértil	0.00007	0.01635	0.03131	0.00214	0.00421	0.00079	0.00699
Muestreo de Frutos							
Muestras de Fruta Programada (No)	171	500	0	230	500	197	1,598
Muestras de Fruta Recolectada (No)	171	486	241	199	612	197	1,906
Volumen de Fruta Colectada (Kg)	41.86	85.46	54.27	45.79	43.98	28.39	299.75
Muestras Infestadas (No)	0	2	12	3	2	7	25
Muestras Infestadas (Kg)	0.000	0.100	0.500	0.110	0.080	0.630	1.380
Larvas de C. Capitata (No)	0	9	86	10	3	13	121
Larvas de C. Capitata / Kg de Fruta Colectada	0.00	0.11	1.58	0.22	0.07	0.46	0.40
Lugares Visitados (No)	57	160	100	136	172	122	747
Km2 Muestreados	76	184	0	154	196	114	724
Código de Hospedante	0	1, 16	1	1	1	1, 3	1, 3, 16
Aspersiónes Terrestres							
Volumen Asperjado Terrestre (Lts)	645	2,675	3,650.0	4,480	3,985	4,185	19,620.4
Superficie Programadas (Ha)	129	535	730	896	797	837	3,924
Superficie Asperjada (Ha)	129	535	730	896	797	837	3,924
Spinosad Utilizado (Lts)	258	1,070	1,460	1,792	1,594	1,674	7,848
Entradas Programadas a Tratar (No)	11	161	104	113	104	32	525
Entradas Tratadas (No)	11	161	104	113	104	32	525
Estaciones-Cebo Spinosad							
Estaciones-Cebo en Operación	0	348	388	184	225	0	1,145
Estaciones-Cebo Instaladas esta semana	0	109	229	0	11	0	349
Spinosad Utilizados (Lts)	0.00	16.35	34.35	0.00	1.65	0.00	52.35
Estaciones-Cebo Recebadas (No)	0	0	0	0	47	0	47
Spinosad Utilizados (Lts)	0.00	0.00	0.00	0.00	2.35	0.00	2.35
Estaciones-Cebo Proteína Enzimática							
Estaciones-Cebo en Operación	2,480	11,385	12,988	7,757	6,927	3,023	44,560
Estaciones-Cebo Instaladas esta semana	120	575	2,460	1,435	832	946	6,368
Proteína Enzimática Utilizada (Lts)	36.00	172.50	738.00	430.50	249.60	283.80	1,910.40
Estaciones-Cebo Recebadas (No)	0	535	258	0	0	0	793
Proteína Enzimática Utilizada (Lts)	0.00	160.50	77.40	0.00	0.00	0.00	237.90
Control Mecánico							
Fruta Destruida (Kg)	321.00	2,689.57	2,074.01	3,572.95	1,858.52	1,293.00	11,809.05
Tratamiento de Pulpa de Café							
Cantidad de pulpa tratada (Kg)	0.00	0.00	0.00	0.00	387.00	0.00	387.00
Cal utilizada (Kg)	0.00	0.00	0.00	0.00	13.55	0.00	13.55
Control autocida							
Liberación terrestre (mill.)	0.00	0.00	0.00	0.00	2.69	0.00	2.69
Liberación Aérea (mill.) México	0.00	43.02	92.44	44.67	133.04	73.70	386.88
Liberación Aérea (mill.) Guatemala							0.00
Distribución (%)	0.00	65.63	79.26	88.54	76.50	81.94	78.06
M.T.D. Estéril	0.00	2.38	3.03	5.73	3.73	3.55	3.51
Recapturas dentro de bloques+buffer 2Km (%)	0.00	97.68	94.92	99.38	93.55	88.76	94.35
Recapturas fuera de bloques (%)	0.00	2.32	5.08	0.62	6.45	11.24	5.65
Control biológico *(Diachasmimorpha longicaudata)*							
Pupa empacada (mill.)	0.00	4.95	14.69	0.00	22.47	0.40	42.50
Liberación terrestre (mill.)	0.00	2.23	0.55	0.00	1.22	0.25	4.25
Liberación aérea de adultos voladores (mill.)	0.00	0.00	7.20	0.00	11.78	0.00	18.98
Entradas de Plaga							
Detectadas esta Semana (No)	3	37	43	33	19	24	159
A erradicar esta Semana (No)	1	3	0	1	2	0	7
Activas (No)	17	371	562	130	166	102	1,348
Erradicadas del año a esta semana (No)	26	7	21	1	8	2	65
Acumuladas en el año (No)	43	349	567	131	174	103	1,367

Programa Operativo de Moscas
Trampeo General por Tipo de Trampas

Semana 26 (del 25 de junio al 01 de julio de 2023)

Centro/Subcentro	Trampas instaladas					Trampas a revisar					Trampas revisadas					Revisión	Trampas
	JT	PA	FIV	C & C	ML	JT	PA	FIV	C & C	ML	JT	PA	FIV	C & C	ML	(%)	extraviadas
Centro Comalapa																	
Comalapa	348	16	1,579	8	0	342	16	1,538	6	0	338	15	1,522	6	0	99	1
Trampeo Intensivo Comalapa	89	0	511	5	0	89	0	511	5	0	87	0	506	5	0	99	2
Trampeo de Delimitación Comalapa	33	0	166	0	0	33	0	166	0	0	33	0	166	0	0	100	0
Centro Palenque																	
Palenque	340	343	1,133	321	0	196	200	662	171	0	117	147	461	125	0	69	5
Marqués de Comillas	0	38	169	125	0	0	32	116	76	0	0	31	112	75	0	97	2
Trampeo Intensivo Marqués de Comillas	4	6	159	171	0	4	6	105	117	0	4	6	102	115	0	98	5
Trampeo Intensivo Palenque	0	1	52	27	0	0	1	38	18	0	0	0	30	9	0	68	0
Trampeo de Delimitación Palenque	37	0	30	0	0	27	0	25	0	0	26	0	23	0	0	94	3
Trampeo de Delimitación Marqués de Comillas	93	0	105	2	0	93	0	105	2	0	93	0	105	2	0	100	0
Trampeo de Comprobación Palenque	0	0	6	5	0	0	0	6	5	0	0	0	6	5	0	100	0
Trampeo de Comprobación Marqués de Comillas	3	0	5	0	0	3	0	5	0	0	3	0	5	0	0	100	0
Centro Comitán																	
Egipto	532	33	1,899	52	0	462	25	1,617	46	0	460	23	1,604	46	0	99	6
Trampeo Intensivo Egipto	139	10	590	26	0	119	10	557	26	0	118	10	553	26	0	99	1
Trampeo de Delimitación Egipto	79	1	308	7	0	74	1	302	7	0	74	1	299	7	0	99	3
Trampeo de Comprobación Egipto	0	0	3	0	0	0	0	3	0	0	0	0	3	0	0	100	0
Centro Soconusco																	
Escuintla	322	447	1,011	29	0	171	227	538	16	0	171	222	529	16	0	99	9
Tapachula	216	924	1,697	134	29	133	482	1,055	97	29	130	463	1,007	94	29	96	26
Belisario Dominguez	234	34	1,042	4	0	211	19	925	2	0	209	19	912	2	0	99	14
Trampeo Intensivo Escuintla	2	0	16	1	0	2	0	16	1	0	2	0	16	1	0	100	0
Trampeo Intensivo Tapachula	16	3	310	1	0	13	1	211	1	0	12	1	205	1	0	97	7
Trampeo Intensivo Belisario Dominguez	24	0	179	0	0	24	0	177	0	0	24	0	171	0	0	97	6
Huertos de Papaya Tapachula	71	0	0	0	0	56	0	0	0	0	56	0	0	0	0	100	0
Huertos de Papaya Escuintla	6	0	0	0	0	6	0	0	0	0	6	0	0	0	0	100	0
Trampeo de Delimitación Tapachula	47	0	87	0	0	38	0	76	0	0	38	0	76	0	0	100	0
Trampeo de Delimitación Belisario Dominguez	7	0	58	0	0	3	0	24	0	0	3	0	24	0	0	100	0
Trampeo de Delimitación Escuintla	63	0	65	0	0	41	0	45	0	0	40	0	42	0	0	95	3
Centro Ocosingo																	
Ocosingo	307	180	2,055	137	0	251	102	1,437	65	0	247	100	1,420	64	0	99	16
Trampeo Intensivo Ocosingo	256	76	1,628	43	0	232	48	1,352	25	0	227	47	1,345	25	0	99	11
Trampeo de Delimitación Ocosingo	4	0	23	0	0	4	0	23	0	0	4	0	23	0	0	100	0
Centro Frailesca																	
Villaflores	489	2	978	3	0	278	0	456	0	0	277	0	454	0	0	100	3
Jaltenango	222	71	1,185	35	0	188	44	967	22	0	186	43	947	22	0	98	3
Trampeo Intensivo Jaltenango																	
Huertos de Papaya Jaltenango	45	12	236	13	0	45	12	236	13	0	45	12	233	13	0	99	0
Trampeo de Delimitación Villaflores	28	0	0	0	0	0	0	0	0	0	0	0	0	0	0	0	0
Trampeo de Delimitación Jaltenango	32	5	131	0	0	30	5	124	0	0	30	5	123	0	0	99	1
Total	**4,092**	**2,202**	**17,428**	**1,149**	**29**	**3,169**	**1,231**	**13,423**	**721**	**29**	**3,061**	**1,145**	**13,029**	**659**	**29**	**96.50**	**127**

Programa Operativo de Moscas
Mapa de entradas de la plaga

Semana 26 (del 25 de junio al 01 de julio de 2023)

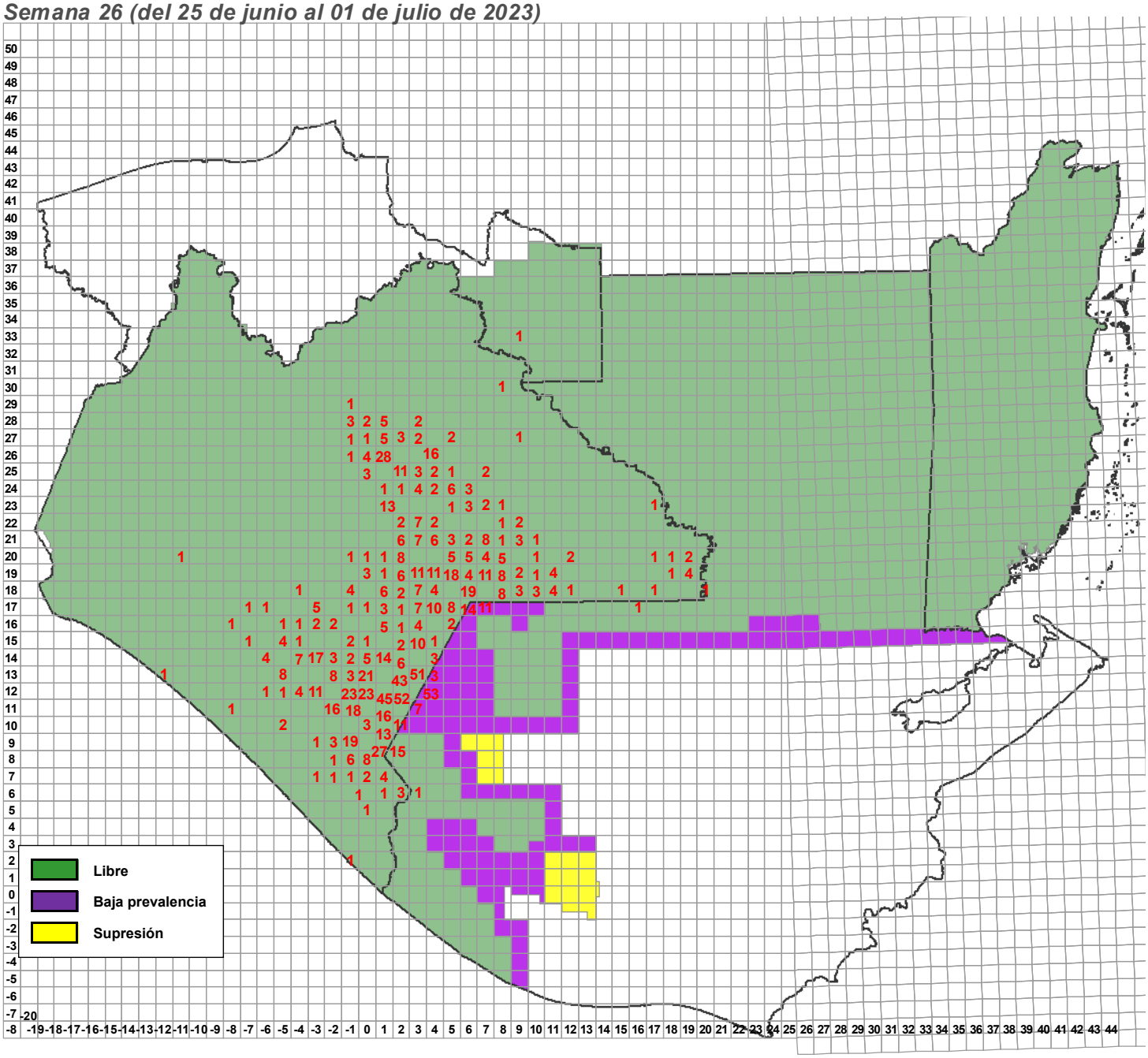

Entradas de la plaga	Semana actual		
	Detectadas	Activas	A erradicarse esta semana
	159	1,348	7

Departamento de Información

Programa Operativo de Moscas
Actividades a Entradas de la Plaga 2023

Semana 26 (del 25 de junio al 01 de julio de 2023)

Entradas	Especímenes			Fecha		Cuad.	km²	Total Detec.	Trampas						Captura							Total fértiles	Muestreo				Liberación terr. (mill.)	Kg. destruídos	Estaciones cebo	Spinosad mezcla (l)		Ubicación del brote		Tipo de trampeo
	L	H	M	Revisión/Colecta	Identificación				Inst.	Prog.	Rev.	%Rev.	CE	CF	EM	EH	Total Estériles	MTDe	FM	FH		núm.	kg.	Larvas de C.c.	Lug.				Aérea	Terr.	Lugar	Municipio	
190131	30	214	573	24/04/2019	25/04/2019	02,12	68	817	83	83	83	100.00%	54	10	584	1	585	1.00688	4	6	10	0	0	0	0	0	0	0	0	79	Cafetal De Pacayalito	Amatenango de la Frontera	Normal: 50, Delimitación: 15, Intensivo: 18
220025	5	7	51	16/02/2022	18/02/2022	04,14	5	63	28	28	28	100.00%	0	0	0	0	0	0	0	0	0	7	1.822	5	2	0	0	299	0	50	Nuevo Llano Grande	La Trinitaria	Normal: 11, Delimitación: 10, Intensivo: 7
220027	0	1	7	21/02/2022	22/02/2022	03,18	71	8	58	58	58	100.00%	3	2	3	0	3	0.00754	1	1	2	5	0.812	0	4	0	0	295	0	30	Bario San Sebastián	La Trinitaria	Normal: 32, Delimitación: 17, Intensivo: 9
220028	0	3	3	21/02/2022	21/02/2022	03,18	70	6	57	57	57	100.00%	3	2	3	0	3	0.00767	1	1	2	6	1.03	0	2	0	0	29	0	30	Barrio los ocotes	La Trinitaria	Normal: 31, Delimitación: 17, Intensivo: 9
220030	0	3	4	28/02/2022	28/02/2022	03,18	81	7	58	58	58	100.00%	3	2	3	0	3	0.00754	1	1	2	14	2.766	0	3	0	0	282	0	30	Barrio de Guadalupe	La Trinitaria	Normal: 32, Delimitación: 17, Intensivo: 9
220035	21	5	23	07/03/2022	07/03/2022	02,11	0	49	66	66	66	100.00%	60	8	833	1	834	1.78228	3	7	10	0	0	0	0	0	0	0	0	50	Cafetal De La Mesilla	Amatenango de la Frontera	Normal: 48, Intensivo: 18
220036	0	39	25	08/03/2022	08/03/2022	03,22	0	64	35	35	35	100.00%	19	2	74	0	74	0.29365	4	0	4	1	0.284	0	1	0	7	41	0	40	Ejido Justo Sierra	Las Margaritas	Normal: 20, Delimitación: 12, Intensivo: 3
220059	0	121	120	05/04/2022	05/04/2022	03,22	10	241	34	34	34	100.00%	18	2	34	0	34	0.1387	4	0	4	17	3.02	0	1	0	6.186	78	0	35	Ejido Justo Sierra	Las Margaritas	Normal: 19, Delimitación: 12, Intensivo: 3
220069	2	9	14	19/04/2022	19/04/2022	04,19	56	25	36	36	36	100.00%	0	0	0	0	0	0	0	0	0	2	0.45	0	1	0	15	462	0	40	La Patria	La Independencia	Normal: 22, Delimitación: 14
220073	21	16	35	19/04/2022	20/04/2022	01,12	96	72	86	86	86	100.00%	46	9	419	0	419	0.69601	7	5	12	0	0	0	0	0	2	494	0	40	Cafetal Ejido Cruz de Piedra	Siltepec	Normal: 52, Intensivo: 34
220080	25	25	53	25/04/2022	25/04/2022	01,12	65	103	79	79	79	100.00%	47	17	313	0	313	0.566	23	8	31	1	0.03	2	1	0	0	624	0	0	Cafetal de 20 de Noviembre	Bella Vista	Normal: 44, Delimitación: 1, Intensivo: 34
220096	0	14	15	02/05/2022	02/05/2022	03,21	20	29	29	29	29	100.00%	6	1	6	0	6	0.02956	0	1	1	0	0	0	0	0	10	332	0	30	Lomantan	Las Margaritas	Normal: 9, Delimitación: 20
220127	41	11	21	10/05/2022	10/05/2022	01,10	70	73	10	10	10	100.00%	2	0	3	0	3	0.04286	0	0	0	0	0	0	0	0	20	25	0	50	Chimalapa	Motozintla	Normal: 9, Intensivo: 1
220167	0	8	12	16/05/2022	17/05/2022	02,12	46	20	91	91	91	100.00%	43	12	995	0	995	1.56201	9	4	13	0	0	0	0	0	0	0	0	40	Cafetal De Bienestar Social	Amatenango de la Frontera	Normal: 58, Delimitación: 3, Intensivo: 30
220242	0	10	36	26/05/2022	26/05/2022	03,13	52	46	69	69	69	100.00%	29	20	60	0	60	0.12422	21	11	32	0	0	0	0	0	170	0	0	20	Parcela De Barrio Santa Rita	Frontera Comalapa	Normal: 32, Delimitación: 34, Intensivo: 3
220288	11	19	43	01/06/2022	02/06/2022	03,22	93	73	41	41	41	100.00%	0	0	0	0	0	0	0	0	0	2	0.088	0	1	0	0.1	207	0	20	Ejido Plan de Ayala	Las Margaritas	Normal: 18, Delimitación: 23
220304	1	17	73	02/06/2022	02/06/2022	03,13	62	91	69	69	69	100.00%	31	18	63	0	63	0.13043	17	11	28	3	0.695	0	1	0	300	0	0	40	Barrio Santa Rita	Frontera Comalapa	Normal: 32, Delimitación: 34, Intensivo: 3
220352	0	15	81	08/06/2022	09/06/2022	03,22	83	96	37	37	37	100.00%	0	0	0	0	0	0	0	0	0	2	0.108	0	1	0	0.1	184	0	20	Ejido Plan de Ayala	Las Margaritas	Normal: 16, Delimitación: 21
220353	0	16	14	08/06/2022	09/06/2022	03,22	84	30	36	36	36	100.00%	0	0	0	0	0	0	0	0	0	9	0.614	0	1	0	0.1	32	0	20	Ejido Plan de Ayala	Las Margaritas	Normal: 16, Delimitación: 20
220368	57	20	34	08/06/2022	10/06/2022	02,12	29	111	96	96	96	100.00%	74	18	1532	3	1535	2.28423	16	7	23	0	0	0	0	0	0	0	0	30	Cafetal De Peña Bermeja	Amatenango de la Frontera	Normal: 52, Delimitación: 2, Intensivo: 42
220396	0	24	15	14/06/2022	15/06/2022	02,23	68	39	45	45	45	100.00%	27	0	289	1	290	0.92063	0	0	0	16	2	0	2	0	14.2	56	0	35	El Vergelito	Las Margaritas	Normal: 26, Delimitación: 18, Intensivo: 1
220406	0	5	7	14/06/2022	16/06/2022	07,19	17	12	12	12	12	100.00%	0	0	0	0	0	0	0	0	0	0	0	0	0	0	0	95	0	0	Cafetal del Ejido el Edén	Las Margaritas	Normal: 8, Intensivo: 4
220483	0	23	37	21/06/2022	22/06/2022	02,23	27	60	33	33	33	100.00%	13	1	112	0	112	0.48485	2	0	2	7	1.218	0	1	0	2	361	0	50	Ejido 20 de Noviembre	Las Margaritas	Normal: 14, Delimitación: 19
220485	0	24	102	21/06/2022	22/06/2022	02,23	28	126	37	37	37	100.00%	13	1	112	0	112	0.43243	2	0	2	18	2.424	0	1	0	0	612	0	50	Ejido 20 de Noviembre	Las Margaritas	Normal: 16, Delimitación: 21
220532	29	51	52	24/06/2022	24/06/2022	03,12	30	132	130	130	130	100.00%	108	24	1256	3	1259	1.38352	19	11	30	0	0	0	0	0	0	0	0	0	Lodazal	Amatenango de la Frontera	Normal: 60, Delimitación: 8, Intensivo: 62
220541	20	19	19	27/06/2022	28/06/2022	02,11	11	58	85	85	85	100.00%	78	9	1444	1	1445	2.38764	3	7	10	1	0.45	0	1	0	57	331	0	120	Barrio Sonora	Amatenango de la Frontera	Normal: 51, Delimitación: 4, Intensivo: 30
220549	0	13	20	27/06/2022	28/06/2022	02,21	29	33	29	29	29	100.00%	6	1	6	0	6	0.02956	0	1	1	9	1.334	0	1	0	11	244	0	25	Ejido Lomantan	Las Margaritas	Normal: 9, Delimitación: 20
220568	49	36	28	30/06/2022	30/06/2022	02,11	26	113	75	75	75	100.00%	52	9	1000	1	1001	1.89583	4	5	9	15	2.92	27	3	0	2	184	0	50	Cafetal De Piedra Parada	Amatenango de la Frontera	Normal: 45, Delimitación: 11, Intensivo: 19
220641	0	4	43	07/07/2022	08/07/2022	02,12	21	47	60	60	59	98.33%	25	11	48	0	48	0.11426	11	6	17	0	0	0	0	0	0	0	0	20	Nueva Morelia	Amatenango de la Frontera	Normal: 48, Delimitación: 7, Intensivo: 5
220643	0	10	18	07/07/2022	08/07/2022	02,12	67	28	78	78	78	100.00%	48	9	470	1	471	0.86264	5	4	9	0	0	0	0	0	0	191	0	80	Cafetal De Pacayalito	Amatenango de la Frontera	Normal: 49, Delimitación: 11, Intensivo: 19
220644	3	11	19	07/07/2022	08/07/2022	02,12	57	33	96	96	96	100.00%	59	13	775	1	776	1.15476	9	5	14	0	0	0	0	0	0	280	0	80	Barrio Pacayalito	Amatenango de la Frontera	Normal: 61, Delimitación: 6, Intensivo: 29
220654	0	13	14	11/07/2022	12/07/2022	02,23	78	27	50	50	50	100.00%	30	1	292	1	293	0.82073	2	0	2	15	1.728	0	3	0	15.7	33	0	40	El Vergelito	Las Margaritas	Normal: 29, Delimitación: 20, Intensivo: 1
220698	0	1	29	11/07/2022	15/07/2022	03,22	1	30	32	32	32	100.00%	16	2	29	0	29	0.12657	4	0	4	0	0	0	0	0	5.5	0	0	20	Ejido Justo Sierra	Las Margaritas	Normal: 17, Delimitación: 12, Intensivo: 3
220816	1	5	7	08/08/2022	09/08/2022	05,17	3	13	46	46	45	97.83%	31	6	257	0	257	0.78883	5	2	7	0	0	0	0	0	0	114	0	20	Ejido Álvaro Obregón	La Trinitaria	Normal: 23, Delimitación: 15, Intensivo: 8
220830	0	6	21	10/08/2022	11/08/2022	03,21	67	27	21	21	21	100.00%	0	0	0	0	0	0	0	0	0	0	0	0	0	0	1	0	0	15	Ejido San Mateo	Las Margaritas	Normal: 16, Delimitación: 5
220836	0	1	6	10/08/2022	11/08/2022	03,22	94	7	39	39	39	100.00%	0	0	0	0	0	0	0	0	0	0	0	0	0	0	0.3	10	0	15	Ejido Plan de Ayala	Las Margaritas	Normal: 17, Delimitación: 22
220963	0	10	10	28/09/2022	28/09/2022	03,19	66	20	34	33	32	96.97%	1	0	1	0	1	0.00446	0	0	0	0	0	0	0	0	0	163	0	10	Galeana	La Independencia	Normal: 24, Delimitación: 10
220984	0	3	9	31/10/2022	04/11/2022	05,20	60	12	27	27	27	100.00%	2	1	2	0	2	0.01058	1	0	1	6	0.848	0	1	0	0	0	0	10	Ejido Morelia	Las Margaritas	Normal: 14, Delimitación: 5, Intensivo: 8
220988	0	3	11	14/11/2022	15/11/2022	04,19	55	14	36	36	36	100.00%	0	0	0	0	0	0	0	0	0	3	0.546	0	1	0	110	0	0	25	La Patria	La Independencia	Normal: 22, Delimitación: 14
220990	7	6	7	17/11/2022	18/11/2022	02,12	31	20	54	54	53	98.15%	26	9	48	0	48	0.12864	11	4	15	0	0	0	0	0	0	128	0	30	Nueva Morelia	Amatenango de la Frontera	Normal: 43, Delimitación: 4, Intensivo: 7
220998	0	11	15	08/12/2022	09/12/2022	03,21	66	26	17	17	17	100.00%	0	0	0	0	0	0	0	0	0	0	0	0	0	0	1.5	80	0	60	Ejido Veracruz	Las Margaritas	Normal: 12, Delimitación: 5
220999	0	7	4	12/12/2022	13/12/2022	03,19	47	11	42	41	40	97.56%	0	0	0	0	0	0	0	0	0	0	0	0	0	0	0	80	0	5	Buena Vista	La Independencia	Normal: 30, Delimitación: 12
221001	0	8	14	13/12/2022	14/12/2022	05,20	61	22	27	27	27	100.00%	2	1	2	0	2	0.01058	1	0	1	2	0.528	0	1	0	0	71	0	10	Ejido Morelia	Las Margaritas	Normal: 14, Delimitación: 5, Intensivo: 8
221005	0	11	22	20/12/2022	21/12/2022	03,21	78	33	25	25	25	100.00%	0	0	0	0	0	0	0	0	0	0	0	0	0	0	0	0	0	5	Nueva Nicaragua	Las Margaritas	Normal: 19, Delimitación: 6
221009	0	4	9	26/12/2022	28/12/2022	04,18	4	13	22	22	22	100.00%	2	1	2	0	2	0.01299	1	0	1	1	0.4	0	1	0	30	39	0	45	Venustiano Carranza	La Independencia	Normal: 18, Intensivo: 4
221010	14	0	34	29/12/2022	29/12/2022	03,13	38	48	26	26	26	100.00%	6	12	31	0	31	0.17033	42	4	46	0	0	0	0	0	0	0	0	0	Sabinalito	Frontera Comalapa	Normal: 19, Delimitación: 7
230001	4	2	8	02/01/2023	03/01/2023	02,12	11	14	64	64	63	98.44%	22	10	48	0	48	0.10597	8	6	14	11	2.265	0	3	0	1	330	0	110	Cafetal Del Barrio Agua Zarca	Frontera Comalapa	Normal: 51, Delimitación: 7, Intensivo: 6
230004	0	0	1	04/01/2023	05/01/2023	01,20	35	1	26	26	26	100.00%	0	0	0	0	0	0	0	0	0	5	0.99	0	1	0	60	0	0	15	Efraín A Gutiérrez	Comitán de Dominguez	Normal: 17, Intensivo: 9
230006	0	2	8	05/01/2023	06/01/2023	02,23	77	10	50	50	50	100.00%	30	1	292	1	293	0.82073	2	0	2	8	0.938	0	1	0	103	65	0	50	El Vergel	Las Margaritas	Normal: 29, Delimitación: 20, Intensivo: 1
230008	0	1	4	09/01/2023	10/01/2023	05,18	25	5	53	53	53	100.00%	33	5	451	0	451	1.21563	3	3	6	0	0	0	0	0	15	71	0	30	Ejido Porvenir Agrarista	La Trinitaria	Normal: 32, Delimitación: 13, Intensivo: 8
230011	0	8	12	10/01/2023	12/01/2023	07,17	22	20	33	33	33	100.00%	31	24	922	2	924	4	50	49	99	0	0	0	0	0	0	0	0	5	Ejido Tzíscao	La Trinitaria	Normal: 22, Delimitación: 3, Intensivo: 8
230012	2	1	1	12/01/2023	13/01/2023	04,26	39	4	29	29	29	100.00%	3	0	9	0	9	0.04618	0	0	0	6	0.262	0	3	0	9.1	55	0	45	San Antonio Las Delicias Pamala	Ocosingo	Normal: 18, Intensivo: 11
230014	0	5	7	12/01/2023	13/01/2023	01,18	16	12	80	80	80	100.00%	1	3	1	0	1	0.00179	2	3	5	0	0	0	0	0	33	148	0	15	Barrio Santo Domingo	Tzimol	Normal: 30, Delimitación: 27, Intensivo: 23
230015	0	4	3	12/01/2023	13/01/2023	01,12	67	7	59	59	59	100.00%	39	10	397	1	398	0.96368	10	4	14	0	0	0	0	0	0	0	0	30	Cafetal De La Zacualpa	Bella Vista	Normal: 34, Intensivo: 25
230018	19	13	17	18/01/2023	18/01/2023	01,12	99	49	72	72	72	100.00%	65	11	1045	2	1047	2.04524	5	10	15	1	0.025	10	1	0	0	239	0	40	Barrio El Pino	Amatenango de la Frontera	Normal: 51, Intensivo: 21
230023	3	4	10	19/01/2023	19/01/2023	02,13	66	17	46	46	46	100.00%	16	3	116	0	116	0.35668	2	1	3	9	1.961	0	3	0	2	266	0	30	Cafetal De El Portal	Frontera Comalapa	Normal: 35, Delimitación: 11
230024	4	2	9	20/01/2023	20/01/2023	04,20	2	15	28	28	28	100.00%	1	0	1	0	1	0.00695	0	0	0	3	0.662	0	1	0	2.1	188	0	20	Poblado San José El Puente	Las Margaritas	Normal: 19, Delimitación: 1, Intensivo: 8
230025	5	0	2	23/01/2023	24/01/2023	03,12	55	7	62	62	62	100.00%	62	21	1505	0	1505	3.46774	21	10	31	0	0	0	0	0	0	0	0	0	Plan Grande	Amatenango de la Frontera	Normal: 42, Delimitación: 15, Intensivo: 5
230028	0	1	1	24/01/2023	25/01/2023	02,19	22	2	27	27	27	100.00%	0	0	0	0	0	0	0	0	0	4	0.542	0	1	0	12	96	0	20	Ejido Tzlnil	Socoltenango	Normal: 15, Intensivo: 12
230029	0	2	8	24/01/2023	25/01/2023	02,12	58	8	104	104	104	100.00%	70	19	1047	2	1049	1.44093	11	10	21	0	0	0	0	0	0	0	0	0	Parcela De Pacayalito	Amatenango de la Frontera	Normal: 64, Delimitación: 11, Intensivo: 29
230032	8	3	18	25/01/2023	26/01/2023	01,13	49	29	65	65	65	100.00%	5	13	6	0	6	0.01361	11	3	14	7	1.28	0	3	0	40	264	0	50	Barrio La Sabinada	Frontera Comalapa	Normal: 34, Delimitación: 20, Intensivo: 11
230033	0	2	7	25/01/2023	26/01/2023	01,13	38	9	61	61	61	100.00%	4	11	5	0	5	0.0124	9	4	13	0	0	0	0	0	0	68	0	10	24 De Febrero	Frontera Comalapa	Normal: 32, Delimitación: 16, Intensivo: 13
230034	0	1	7	25/01/2023	26/01/2023	01,13	27	8	61	61	61	100.00%	1	8	2	0	2	0.00504	6	3	9	0	0	0	0	0	0	187	0	0	Ejido 24 De Febrero	Frontera Comalapa	Normal: 35, Delimitación: 9, Intensivo: 17
230035	0	7	8	26/01/2023	26/01/2023	01,12	79	15	61	61	61	100.00%	50	8	838	2	840	1.92594	5	7	12	0	0	0	0	0	0	100	0	30	Barrio La Pureza	Amatenango de la Frontera	Normal: 42, Intensivo: 19
230036	1	5	19	27/01/2023	27/01/2023	02,14	81	25	36	36	36	100.00%	2	5	2	0	2	0.00794	5	6	11	0	0	0	0	0	0	136	0	0	Ejido Costa Rica	Frontera Comalapa	Normal: 25, Delimitación: 7, Intensivo: 4
230037	0	3	2	26/01/2023	27/01/2023	01,25	18	5	68	62	62	100.00%	50	8	664	1	665	1.5681	50	11	61	1	0.054	0	1	0	6.3	90	0	50	Ejido Cuxulja	Ocosingo	Normal: 29, Intensivo: 39
230039	0	6	6	30/01/2023	02/02/2023	02,12	69	12	98	98	98	100.00%	73	15	583	1	584	0.85131	9	10	19	0	0	0	0	0	0	0	0	0	La Laguna	Amatenango de la Frontera	Normal: 56, Delimitación: 18, Intensivo: 24
230040	16	12	13	30/01/2023	02/02/2023	01,12	86	41	60	60	60	100.00%	44	14	362	0	362	0.8619	17	9	26	2	0.03	30	2	0	0	0	0	0	Barrio La Montaña	Amatenango de la Frontera	Normal: 38, Intensivo: 22
230041	14	11	31	30/01/2023	02/02/2023	01,12	76	56	76	76	76	100.00%	50	17	383	0	383	0.71992	22	9	31	0	0	0	0	0	0	0	0	60	Parcela De Barrio Zacualpa	Amatenango de la Frontera	Normal: 44, Intensivo: 32
230043	0	0	5	08/02/2023	09/02/2023	03,19	48	5	34	33	32	96.97%	0	0	0	0	0	0	0	0	0	0	0	0	0	0	2	83	0	20	Buena Vista	La Independencia	Normal: 24, Delimitación: 10
230044	0	1	12	08/02/2023	09/02/2023	05,19	88	13	14	14	14	100.00%	8	7	160	0	160	1.63265	8	6	14	0	0	0	0	0	0	38	0	0	Ejido el Naranjo	La Independencia	Normal: 12, Delimitación: 2
230046	0	0	16	06/02/2023	09/02/2023	03,13	78	16	29	29	29	100.00%	20	11	79	0	79	0.38916	7	9	16	0	0	0	0	0	0	44	0	0	Ciudad Cuauhtémoc	Frontera Comalapa	Normal: 26, Delimitación: 3
230047	0	3	2	07/02/2023	09/02/2023	02,11	44	5	84	84	84	100.00%	69	12	938	3	941	1.59578	5	12	17	0	0	0	0	0	0	0	0	0	Cafetal Del Barrio Las Pilas	Bejucal De Ocampo	Normal: 4, Delimitación: 5, Intensivo: 32
230049	0	6	7	08/02/2023	10/02/2023	02,13	38	13	41	41	41	100.00%	13	10	76	0	76	0.26481	19	4	23	4	1.06	0	2	0	100	101	0	50	San Francisco 3 Cruces	Frontera Comalapa	Normal: 26, Delimitación: 9, Intensivo: 6
230050	0	4	2	09/02/2023	10/02/2023	01,13	93	6	86	86	86	100.00%	28	4	51	0	51	0.08472	3	2	5	0	0	0	0	0	0	0	0	10	Barrio Allende	Bella Vista	Normal: 53, Intensivo: 33
230052	0	3	5	09/02/2023	10/02/2023	01,13	59	8	68	68	68	100.00%	6	11	6	0	6	0.01262	10	2	12	2	0.39	0	1	0	0	86	0	40	Barrio La Sabinada	Frontera Comalapa	Normal: 40, Delimitación: 18, Intensivo: 10
230055	0	0	49	13/02/2023	15/02/2023	03,13	81	49	60	60	60	100.00%	26	16	80	0	80	0.19048	17	8	25	0	0	0	0	0	0	0	0	50	Monte Redondo	Frontera Comalapa	Normal: 27, Delimitación: 28, Intensivo: 5

Programa Operativo de Moscas
Actividades a Entradas de la Plaga 2023

Semana 26 (del 25 de junio al 01 de julio de 2023)

Entradas	Especímenes			Fecha		Cuad.	km²	Total Detec.	Trampas						Captura							Total fértiles	Muestreo				Liberación terr. (mill.)	Kg. destruídos	Estaciones cebo	Spinosad mezcla (l)		Ubicación del brote		Tipo de trampeo
	L	H	M	Revisión/Colecta	Identificación				Inst.	Prog.	Rev.	%Rev.	CE	CF	EM	EH	Total Estériles	MTDe	FM	FH		núm.	kg.	Larvas de C.c.	Lug.				Aérea	Terr.	Lugar	Municipio	
230056	5	2	5	14/02/2023	15/02/2023	02,13	65	12	49	49	49	100.00%	17	5	84	0	84	0.23876	8	1	9	1	0.07	5	1	0	0	74	0	15	Parcela De El Portal	Frontera Comalapa	Normal: 40, Delimitación: 9
230057	11	8	5	15/02/2023	15/02/2023	02,11	10	24	71	71	71	100.00%	63	9	797	1	798	1.59651	4	7	11	0	0	0	0	0	43	128	0	120	Cafetal Del Barrio Sonora	Amatenango de la Frontera	Normal: 48, Intensivo: 23
230059	0	0	2	15/02/2023	15/02/2023	02,26	38	2	81	81	80	98.77%	74	0	1997	0	1997	3.57629	0	0	0	0	0	0	0	0	0	0	0	0	Sloquib Chay	Ocosingo	Normal: 35, Delimitación: 2, Intensivo: 44
230061	0	32	30	16/02/2023	17/02/2023	01,12	98	62	64	64	64	100.00%	58	11	872	2	874	1.92613	6	9	15	0	0	0	0	0	0	0	0	60	Ejido Monte Ordóñez	Amatenango de la Frontera	Normal: 43, Intensivo: 21
230062	0	2	1	16/02/2023	17/02/2023	01,13	83	3	86	86	86	100.00%	28	6	57	0	57	0.09468	4	3	7	0	0	0	0	0	0	0	0	10	Parcela Barrio Allende	Bella Vista	Normal: 55, Intensivo: 31
230063	0	9	3	16/02/2023	17/02/2023	02,12	30	12	48	48	47	97.92%	24	7	46	0	46	0.13902	9	4	13	0	0	0	0	0	0	0	0	30	Cafetal Del Barrio San Juan Progreso	Bella Vista	Normal: 37, Delimitación: 4, Intensivo: 7
230066	0	3	8	20/02/2023	21/02/2023	02,12	39	11	123	123	123	100.00%	97	23	1736	3	1739	2.01974	16	12	28	0	0	0	0	0	0	147	0	30	Parcela De Guadalupe Victoria	Amatenango de la Frontera	Normal: 68, Delimitación: 8, Intensivo: 47
230067	0	6	3	21/02/2023	21/02/2023	02,13	16	9	29	29	29	100.00%	5	10	6	0	6	0.02956	16	2	18	4	0.55	0	1	0	0	156	0	10	Santa Rosa	Frontera Comalapa	Normal: 18, Delimitación: 5, Intensivo: 6
230070	0	0	6	21/02/2023	22/02/2023	06,23	36	6	16	16	16	100.00%	9	0	28	0	28	0.25	0	0	0	7	0.958	0	1	0	27.3	167	0	15	Ejido Bambú	Altamirano	Normal: 9, Intensivo: 7
230075	0	0	5	27/02/2023	27/02/2023	19,19	47	5	71	71	71	100.00%	0	0	0	0	0	0	0	0	0	7	1.533	0	1	0	30	197	0	0	Ejido Quetzalcóalt 2da. Sección	Benemérito de las Américas	Normal: 15, Delimitación: 39, Intensivo: 17
230077	0	3	6	27/02/2023	28/02/2023	-04,13	30	9	77	77	77	100.00%	46	4	506	0	506	0.95654	2	2	4	1	0.244	0	1	0	0	68	0	50	Terreno de Ejido Colombia	Ángel Albino Corzo	Normal: 28, Delimitación: 37, Intensivo: 12
230079	0	1	69	27/02/2023	01/03/2023	01,12	77	70	72	72	72	100.00%	51	14	473	2	475	0.94246	12	8	20	0	0	0	0	0	4	0	0	40	Cafetal Del Barrio Zacatonal	Amatenango de la Frontera	Normal: 41, Intensivo: 31
230080	0	10	2	28/02/2023	01/03/2023	02,11	21	12	84	84	84	100.00%	72	11	1341	1	1342	2.247	4	8	12	0	0	0	0	0	5	166	0	40	Cafetal De Escobillal	Amatenango de la Frontera	Normal: 57, Delimitación: 3, Intensivo: 29
230082	0	3	6	28/02/2023	01/03/2023	02,12	48	9	116	116	116	100.00%	83	21	1597	2	1599	1.96921	13	10	23	0	0	0	0	0	0	0	0	0	Cafetal De Guadalupe Victoria	Amatenango de la Frontera	Normal: 68, Delimitación: 8, Intensivo: 40
230083	1	4	12	27/02/2023	01/03/2023	07,21	81	17	61	61	61	100.00%	0	11	0	0	0	0	11	2	13	0	0	0	0	0	0.15	0	0	30	Ejido Vicente Guerrero	Las Margaritas	Normal: 27, Delimitación: 18, Intensivo: 16
230086	0	0	2	02/03/2023	02/03/2023	19,20	70	2	17	17	17	100.00%	0	0	0	0	0	0	0	0	0	7	0.806	0	1	0	17	186	0	50	Ejido Nuevo Paraíso	Marqués de Comillas	Normal: 6, Delimitación: 3, Intensivo: 8
230088	0	4	2	03/03/2023	03/03/2023	04,20	23	6	37	37	36	97.30%	1	1	1	0	1	0.00544	1	0	1	0	0	0	0	0	0	45	0	5	Ejido Gavino Vazquez	Las Margaritas	Normal: 26, Intensivo: 11
230089	13	26	11	02/03/2023	02/03/2023	01,12	87	50	66	66	66	100.00%	52	14	493	2	495	1.07143	9	10	19	0	0	0	0	0	0	0	0	30	Ejido Monte Ordóñez	Amatenango de la Frontera	Normal: 41, Intensivo: 25
230091	0	4	1	02/03/2023	03/03/2023	01,12	78	5	68	68	68	100.00%	55	11	797	2	799	1.65493	8	7	15	0	0	0	0	0	0	90	0	60	Parcela De La Pureza	Amatenango de la Frontera	Normal: 42, Intensivo: 26
230095	0	0	4	07/03/2023	07/03/2023	-02,13	51	4	48	48	38	79.17%	15	3	78	0	78	0.29323	2	3	5	0	0	0	0	0	0	365	0	0	Rancho la Esperancita	Ángel Albino Corzo	Normal: 29, Delimitación: 11, Intensivo: 8
230096	0	2	2	07/03/2023	08/03/2023	01,18	17	4	74	74	74	100.00%	1	3	1	0	1	0.00193	2	3	5	0	0	0	0	0	32	119	0	25	Barrio Santa Cecilia	Tzimol	Normal: 27, Delimitación: 24, Intensivo: 23
230099	0	1	4	07/03/2023	08/03/2023	-03,17	83	5	90	90	90	100.00%	1	1	1	0	1	0.00159	1	0	1	0	0	0	0	0	0	187	0	35	Ejido Ignacio Zaragoza	La Concordia	Normal: 17, Delimitación: 23, Intensivo: 50
230100	0	3	12	07/03/2023	09/03/2023	01,12	54	15	83	83	83	100.00%	45	20	242	0	242	0.41652	29	9	38	1	0.015	0	1	0	0	238	0	0	Cafetal Del Barrio Guadalupe	Bella Vista	Normal: 42, Delimitación: 1, Intensivo: 40
230101	0	2	3	06/03/2023	09/03/2023	02,13	25	5	26	26	26	100.00%	5	6	13	0	13	0.07143	14	0	14	1	0.24	0	1	0	0	45	0	10	Santa Rosa	Frontera Comalapa	Normal: 20, Intensivo: 6
230102	0	6	7	08/03/2023	09/03/2023	01,12	66	13	71	71	71	100.00%	43	14	328	0	328	0.65996	20	7	27	0	0	0	0	0	0	0	0	0	Cafetal Barrio Cuatro Caminos	Bella Vista	Normal: 41, Delimitación: 1, Intensivo: 29
230104	0	0	2	06/03/2023	09/03/2023	04,17	70	2	37	37	37	100.00%	0	2	0	0	0	0	0	3	3	0	0	0	0	0	25	0	0	15	Ejido Flores Magón	La Trinitaria	Normal: 28, Delimitación: 7, Intensivo: 2
230105	0	1	1	09/03/2023	09/03/2023	-03,13	5	2	85	85	83	97.65%	66	2	2255	0	2255	3.88124	1	1	2	0	0	0	0	0	0	0	0	50	Rancho Caballo de Pino	Montecristo de Guerrero	Normal: 54, Delimitación: 4, Intensivo: 27
230106	3	0	9	08/03/2023	09/03/2023	-04,13	40	12	93	93	93	100.00%	56	4	597	0	597	0.93169	2	2	4	0	0	0	0	0	3	688	0	50	Terreno Ejido Nueva Colombia	Ángel Albino Corzo	Normal: 39, Delimitación: 37, Intensivo: 17
230110	0	2	9	09/03/2023	09/03/2023	03,13	61	11	69	69	69	100.00%	31	15	77	0	77	0.15942	16	7	23	0	0	0	0	0	0	0	0	0	Cafetal De Santa Rita	Frontera Comalapa	Normal: 34, Delimitación: 32, Intensivo: 3
230111	0	3	0	09/03/2023	10/03/2023	02,13	49	3	53	53	53	100.00%	18	14	81	0	81	0.21833	20	5	25	2	0.765	0	1	0	0	67	0	0	T C Comalapa a Paso Hondo	Frontera Comalapa	Normal: 33, Delimitación: 20
230112	0	7	11	09/03/2023	10/03/2023	01,13	26	18	45	45	45	100.00%	1	6	2	0	2	0.00702	3	4	7	18	4.43	0	2	0	0	102	0	30	Barrio Tampico	Frontera Comalapa	Normal: 28, Delimitación: 4, Intensivo: 13
230114	0	0	3	09/03/2023	10/03/2023	02,12	22	3	76	76	75	98.68%	31	13	68	0	68	0.12788	11	8	19	0	0	0	0	0	0	0	0	0	Loma Real	Amatenango de la Frontera	Normal: 61, Delimitación: 7, Intensivo: 8
230115	0	0	3	09/03/2023	10/03/2023	02,12	42	3	54	54	53	98.15%	25	10	46	0	46	0.12364	12	4	16	0	0	0	0	0	0	0	0	0	Nuevo Michoacán	Amatenango de la Frontera	Normal: 43, Delimitación: 1, Intensivo: 10
230118	0	7	13	13/03/2023	14/03/2023	03,13	72	20	78	78	78	100.00%	37	21	286	0	286	0.52381	19	13	32	0	0	0	0	0	0	0	0	0	Barrio San Isidro	Frontera Comalapa	Normal: 39, Delimitación: 34, Intensivo: 5
230119	0	2	4	15/03/2023	15/03/2023	02,12	35	6	81	81	81	100.00%	39	13	1016	1	1017	1.79365	10	4	14	0	0	0	0	0	0	0	0	0	Ejido 5 De Mayo	Amatenango de la Frontera	Normal: 61, Delimitación: 3, Intensivo: 17
230120	0	2	4	15/03/2023	16/03/2023	02,12	54	6	50	50	50	100.00%	20	6	307	0	307	0.87714	5	1	6	0	0	0	0	0	0	0	0	0	Parcela De Nueva Libertad	Amatenango de la Frontera	Normal: 34, Delimitación: 3, Intensivo: 13
230121	0	0	4	15/03/2023	16/03/2023	02,12	55	4	63	63	63	100.00%	28	8	485	0	485	1.09977	7	2	9	0	0	0	0	0	0	172	0	0	Colonia Bienestar Social	Amatenango de la Frontera	Normal: 45, Delimitación: 3, Intensivo: 15
230122	0	2	0	15/03/2023	16/03/2023	02,12	80	2	59	59	59	100.00%	54	10	836	2	838	1.97544	5	9	14	0	0	0	0	0	0	0	0	0	Tapizala	Amatenango de la Frontera	Normal: 42, Intensivo: 17
230123	0	0	8	16/03/2023	17/03/2023	03,20	28	8	32	32	32	100.00%	0	0	0	0	0	0	0	0	0	0	0	0	0	0	0	0	0	5	Ejido La Esperanza	Las Margaritas	Normal: 20, Delimitación: 9, Intensivo: 3
230124	0	12	8	16/03/2023	17/03/2023	03,26	29	20	79	79	78	98.73%	30	0	74	0	74	0.12599	0	0	0	2	0.05	0	1	0	10.3	16	0	45	Santo Tomas Axin	Ocosingo	Normal: 27, Delimitación: 4, Intensivo: 48
230125	0	0	7	17/03/2023	17/03/2023	02,13	50	7	66	66	66	100.00%	7	11	7	0	7	0.01504	10	2	12	5	1.915	0	2	0	0	0	0	30	Barrio La Sabinada	Frontera Comalapa	Normal: 41, Delimitación: 19, Intensivo: 6
230127	0	1	1	21/03/2023	22/03/2023	02,23	17	2	31	31	31	100.00%	11	1	101	0	101	0.46544	2	0	2	5	0.606	0	1	0	0	99	0	20	Ejido 20 de Noviembre	Las Margaritas	Normal: 12, Delimitación: 19
230128	2	0	3	22/03/2023	22/03/2023	06,24	62	5	36	36	36	100.00%	30	0	609	0	609	2.41667	0	0	0	17	0.218	0	2	0	3.75	187	0	30	Cafetal del Ejido el Triunfo	Altamirano	Normal: 14, Intensivo: 22
230129	5	0	1	22/03/2023	22/03/2023	04,26	20	6	74	74	73	98.65%	25	0	38	0	38	0.06987	0	0	0	3	0.066	0	1	0	1.4	186	0	45	Santo Tomas Axin	Ocosingo	Normal: 25, Delimitación: 4, Intensivo: 45
230130	0	2	3	21/03/2023	22/03/2023	01,26	94	5	92	92	92	100.00%	83	19	2015	2	2017	3.13199	13	12	25	0	0	0	0	0	5	0	0	45	Ejido Abasolo Barrio Xaalchan	Ocosingo	Normal: 34, Delimitación: 4, Intensivo: 54
230131	0	1	0	21/03/2023	22/03/2023	03,26	75	1	61	61	61	100.00%	29	0	587	0	587	1.37865	0	0	0	0	0	0	0	0	0	0	0	0	Cafetal de Santa Maria	Ocosingo	Normal: 24, Intensivo: 37
230132	0	8	5	20/03/2023	22/03/2023	01,12	5	13	85	85	85	100.00%	34	6	71	0	71	0.12071	4	3	7	0	0	0	0	0	0	71	0	0	Cafetal De Barrio El Chorro	Bella Vista	Normal: 51, Intensivo: 34
230133	0	2	7	21/03/2023	22/03/2023	03,12	51	9	130	130	130	100.00%	118	33	1804	2	1806	1.98462	37	18	55	0	0	0	0	0	0	156	0	40	Pico de Loro	Amatenango de la Frontera	Normal: 64, Delimitación: 23, Intensivo: 43
230134	0	1	6	21/03/2023	22/03/2023	02,12	49	7	130	130	130	100.00%	101	26	1579	3	1582	1.73846	20	11	31	0	0	0	0	0	0	0	0	0	Cafetal De Guadalupe Victoria	Amatenango de la Frontera	Normal: 72, Delimitación: 8, Intensivo: 50
230135	0	2	2	20/03/2023	22/03/2023	02,12	37	4	107	107	107	100.00%	67	12	1362	2	1364	1.82109	9	4	13	0	0	0	0	0	0	0	0	0	Cafetal De Guadalupe Victoria	Amatenango de la Frontera	Normal: 66, Delimitación: 6, Intensivo: 35
230138	12	2	3	23/03/2023	23/03/2023	03,26	39	17	82	82	81	98.78%	34	1	418	0	418	0.6817	1	0	1	3	0.072	0	1	0	0	51	0	30	Cafetal Ejido los Quiniches	Ocosingo	Normal: 28, Delimitación: 4, Intensivo: 50
230139	0	0	3	20/03/2023	23/03/2023	08,19	63	3	16	16	16	100.00%	14	8	151	1	152	1.35714	8	5	13	0	0	0	0	0	0	0	0	0	Cafetales del Ejido la Revancha	Las Margaritas	Normal: 12, Intensivo: 4
230140	12	15	27	22/03/2023	23/03/2023	01,12	56	54	65	65	65	100.00%	37	14	224	0	224	0.49231	20	7	27	1	0.02	2	1	0	0	103	0	45	Parcela De El Malacate	Bella Vista	Normal: 35, Delimitación: 1, Intensivo: 29
230141	0	1	0	23/03/2023	24/03/2023	02,26	56	1	77	77	76	98.70%	69	0	1990	1	1991	3.78575	0	0	0	3	0.072	0	1	0	11	0	0	20	Cafetal del Ejido 15 de Marzo	Ocosingo	Normal: 29, Delimitación: 19, Intensivo: 29
230142	0	5	6	23/03/2023	24/03/2023	02,12	40	11	37	37	36	97.30%	21	7	41	0	41	0.162	9	4	13	0	0	0	0	0	0	134	0	60	Panteón Barrio San Juan	Bella Vista	Normal: 29, Delimitación: 1, Intensivo: 7
230144	0	1	7	27/03/2023	27/03/2023	19,19	46	8	63	63	63	100.00%	0	0	0	0	0	0	0	0	0	9	1.132	0	1	0	25	145	0	0	Ejido Quetzalcóalt 2da. Sección	Benemérito de las Américas	Normal: 15, Delimitación: 31, Intensivo: 17
230147	6	1	2	28/03/2023	29/03/2023	03,26	9	9	63	63	63	100.00%	19	0	55	0	55	0.12008	0	0	0	8	0.232	0	1	0	2.2	164	0	120	Cafetal del Ejido Nuevo Oxchuc	Ocosingo	Normal: 21, Delimitación: 3, Intensivo: 39
230148	0	0	2	28/03/2023	29/03/2023	02,27	85	2	89	89	88	98.88%	64	0	2111	1	2112	3.42857	0	0	0	23	1.022	0	3	0	0	176	0	50	Ejido El Contento	Ocosingo	Normal: 34, Intensivo: 55
230149	1	2	1	29/03/2023	29/03/2023	08,19	94	4	13	13	13	100.00%	11	0	86	0	86	0.94505	0	0	0	0	0	0	0	0	5	0	0	5	Ejido Guadalupe Las Flores	Las Margaritas	Normal: 10, Delimitación: 3
230150	0	3	2	27/03/2023	29/03/2023	03,13	85	5	66	66	66	100.00%	48	18	751	0	751	1.62554	8	19	27	0	0	0	0	0	0	0	0	0	Parcela De Paso Hondo	Frontera Comalapa	Normal: 41, Delimitación: 25
230151	0	4	0	27/03/2023	29/03/2023	03,12	44	4	97	97	97	100.00%	94	20	1158	0	1158	1.70545	21	7	28	0	0	0	0	0	0	0	0	0	Las Canoas	Amatenango de la Frontera	Normal: 54, Delimitación: 17, Intensivo: 26
230152	0	2	3	27/03/2023	29/03/2023	01,09	2	5	48	48	48	100.00%	24	10	110	0	110	0.32552	6	9	15	13	3.23	0	4	0	55	190	0	0	Milenio III	Motozintla	Normal: 34, Delimitación: 7, Intensivo: 7
230153	1	17	24	28/03/2023	29/03/2023	01,11	9	42	62	62	62	100.00%	55	9	792	1	793	1.81166	3	8	11	0	0	0	0	0	0	0	0	0	Barrio La Mesilla	Amatenango de la Frontera	Normal: 47, Intensivo: 15
230154	0	4	7	28/03/2023	29/03/2023	01,12	16	11	70	70	70	100.00%	30	6	66	0	66	0.13684	4	3	7	0	0	0	0	0	0	0	0	0	Cafetal De Barrio Las Flores	Bella Vista	Normal: 40, Intensivo: 30
230155	0	1	1	29/03/2023	30/03/2023	02,26	77	2	80	80	79	98.75%	58	0	1165	1	1166	2.30978	0	0	0	10	0.271	0	1	0	0	220	0	0	Jerusalen	Ocosingo	Normal: 29, Delimitación: 19, Intensivo: 32
230156	0	0	1	29/03/2023	30/03/2023	02,26	87	1	72	72	71	98.61%	47	0	880	1	881	1.97587	0	0	0	11	0.582	0	1	0	0	0	0	75	Jerusalen	Ocosingo	Normal: 28, Delimitación: 17, Intensivo: 27
230157	0	0	1	29/03/2023	30/03/2023	02,26	75	1	65	65	64	98.46%	51	0	964	1	965	2.33047	0	0	0	0	0	0	0	0	0	0	0	25	Ejido Atotonilco	Ocosingo	Normal: 23, Delimitación: 17, Intensivo: 25
230159	4	2	5	30/03/2023	30/03/2023	02,11	22	11	95	95	95	100.00%	83	10	2143	1	2144	3.16528	5	6	11	1	0.39	0	1	0	10	147	0	90	Escobillal	Amatenango de la Frontera	Normal: 55, Delimitación: 6, Intensivo: 34
230160	0	1	1	29/03/2023	30/03/2023	01,12	3	2	70	70	70	100.00%	22	4	39	0	39	0.07959	3	2	5	0	0	0	0	0	0	0	0	0	Parcela De San José Chicharras	Bella Vista	Normal: 42, Intensivo: 28
230161	0	0	1	30/03/2023	31/03/2023	01,12	27	1	37	37	37	100.00%	19	4	45	0	45	0.17781	3	2	5	0	0	0	0	0	0	0	0	0	Cafetal De Ojo de Agua Cárdenas	Bella Vista	Normal: 22, Intensivo: 15
230162	0	1	10	31/03/2023	31/03/2023	02,23	87	11	49	49	49	100.00%	29	1	269	1	270	0.77174	2	0	2	7	1.502	0	3	0	3	169	0	50	Nuevo Mexico	Las Margaritas	Normal: 28, Delimitación: 20, Intensivo: 1
230163	0	0	2	31/03/2023	31/03/2023	02,19	33	2	89	89	88	98.88%	1	1	1	0	1	0.00162	1	0	1	0	0	0	0	0	0	0	0	5	Barrio Cerrito Concepción	Comitán de Dominguez	Normal: 51, Delimitación: 1, Intensivo: 37
230164	0	0	1	02/04/2023	03/04/2023	05,27	3	1	7	7	7	100.00%	0	0	0	0	0	0	0	0	0	0	0	0	0	0	0	0	0	0	Ranchería El Laurel	Ocosingo	Normal: 6, Intensivo: 1
230165	0	0	1	03/04/2023	04/04/2023	02,26	65	1	63	63	62	98.41%	52	0	997	1	998	2.42787	0	0	0	1	0.088	0	1	0	0	0	0	20	Cafetal del Ejido 15 de Marzo	Ocosingo	Normal: 22, Delimitación: 17, Intensivo: 24
230166	0	0	1	03/04/2023	04/04/2023	03,26	19	1	71	71	70	98.59%	21	0	57	0	57	0.10901	0	0	0	8	1.552	0	1	0	9.1	44	0	45	Santo Tomas Axin	Ocosingo	Normal: 23, Delimitación: 4, Intensivo: 44
230167	0	1	0	03/04/2023	04/04/2023	03,26	79	1	119	119	119	100.00%	61	1	613	0	613	0.72758	1	0	1	1	0.022	0	1	0	0	0	0	20	Cafetal Ejido Josefa Ortiz de Dominguez	Ocosingo	Normal: 35, Intensivo: 84
230168	0	0	3	03/04/2023	04/04/2023	02,11	20	3	63	63	63	100.00%	49	6	586	0	586	1.32313	2	4	6	0	0	0	0	0	0	0	0	0	Cafetal De Escobillal	Amatenango de la Frontera	Normal: 45, Intensivo: 18

Programa Operativo de Moscas
Actividades a Entradas de la Plaga 2023

Semana 26 (del 25 de junio al 01 de julio de 2023)

Entradas	Especímenes			Fecha		Cuad.	km²	Total Detec.	Trampas						Captura							Total fértiles	Muestreo				Liberación terr. (mill.)	Kg. destruídos	Estaciones cebo	Spinosad mezcla (l)		Ubicación del brote		Tipo de trampeo
	L	H	M	Revisión/Colecta	Identificación				Inst.	Prog.	Rev.	%Rev.	CE	CF	EM	EH	Total Estériles	MTDe	FM	FH		núm.	kg.	Larvas de C.c.	Lug.				Aérea	Terr.	Lugar	Municipio	
230169	3	3	6	03/04/2023	04/04/2023	01,12	73	12	88	88	88	100.00%	48	19	242	0	242	0.39286	26	11	37	0	0	0	0	0	0	0	0	0	Cafetal De La Laguna	Bella Vista	Normal: 49, Intensivo: 39
230170	0	3	2	04/04/2023	04/04/2023	02,12	36	5	96	96	96	100.00%	46	13	1070	1	1071	1.59375	9	5	14	0	0	0	0	0	0	0	0	0	Cafetal Del Ejido 5 De Mayo	Amatenango de la Frontera	Normal: 64, Delimitación: 3, Intensivo: 29
230171	0	1	4	03/04/2023	04/04/2023	05,17	4	5	45	45	45	100.00%	31	6	260	0	260	0.79804	5	2	7	1	0.119	0	1	0	28	33	0	10	Ejido Álvaro Obregón	La Trinitaria	Normal: 24, Delimitación: 14, Intensivo: 7
230172	4	0	1	03/04/2023	05/04/2023	05,24	97	5	49	49	48	97.96%	27	0	326	0	326	0.97024	0	0	0	0	0	0	0	0	3.2	163	0	60	Cafetal De Venustiano Carranza	Altamirano	Normal: 27, Intensivo: 22
230173	0	1	0	04/04/2023	05/04/2023	00,19	59	1	14	14	14	100.00%	0	0	0	0	0	0	0	0	0	6	1.298	0	2	0	30	78	0	10	Ejido Ochusjob	Tzimol	Normal: 9, Delimitación: 5
230174	0	2	0	04/04/2023	05/04/2023	06,23	35	2	17	15	15	100.00%	9	0	28	0	28	0.26667	0	0	0	1	0.018	0	1	0	0	50	0	30	Ejido Bambú	Altamirano	Normal: 10, Intensivo: 7
230175	0	2	0	03/04/2023	05/04/2023	01,25	16	2	22	22	22	100.00%	22	5	458	1	459	3.14211	16	9	25	1	0.03	0	1	0	0	72	0	30	Ranchería 13 de Agosto	Ocosingo	Normal: 12, Intensivo: 10
230176	0	2	2	04/04/2023	05/04/2023	03,13	70	4	68	68	68	100.00%	27	15	87	0	87	0.18277	16	5	21	0	0	0	0	0	0	0	0	0	El Pino	Frontera Comalapa	Normal: 38, Delimitación: 25, Intensivo: 5
230177	0	4	2	04/04/2023	05/04/2023	03,12	40	6	141	141	141	100.00%	117	28	1213	3	1216	1.23202	23	11	34	0	0	0	0	0	0	0	0	0	Guadalupe Victoria	Amatenango de la Frontera	Normal: 64, Delimitación: 6, Intensivo: 69
230178	0	2	8	03/04/2023	05/04/2023	02,11	32	10	95	95	95	100.00%	74	10	1686	1	1687	2.51172	3	10	13	0	0	0	0	0	0	0	0	15	Cafetal Del Barrio El Parralito	Amatenango de la Frontera	Normal: 56, Delimitación: 4, Intensivo: 35
230179	0	3	4	04/04/2023	05/04/2023	02,10	35	7	23	23	23	100.00%	21	2	704	1	705	4.3233	3	1	4	0	0	0	0	0	0	0	0	0	Amatenango De La Frontera	Amatenango de la Frontera	Normal: 15, Delimitación: 4, Intensivo: 4
230181	0	1	2	05/04/2023	05/04/2023	06,23	42	3	7	5	5	100.00%	0	0	0	0	0	0	0	0	0	5	0.426	0	2	0	22.6	109	0	75	Ranchería Santa Rosa	Altamirano	Normal: 4, Intensivo: 3
230183	0	0	4	05/04/2023	05/04/2023	04,21	92	4	14	14	14	100.00%	1	0	1	0	1	0.0135	0	0	0	0	0	0	0	0	7	33	0	20	Poblado San José El Puente	Las Margaritas	Normal: 10, Delimitación: 1, Intensivo: 3
230185	0	1	0	10/04/2023	11/04/2023	04,26	70	1	131	131	131	100.00%	56	1	561	0	561	0.60231	1	0	1	0	0	0	0	0	3	0	0	15	Terreno del Ejido Josefa Ortiz de Domínguez	Ocosingo	Normal: 38, Intensivo: 93
230188	0	0	3	11/04/2023	11/04/2023	17,18	39	3	40	40	40	100.00%	0	0	0	0	0	0	0	0	0	3	0.935	0	1	0	50	148	0	50	Ejido Río Salinas	Marqués de Comillas	Normal: 11, Delimitación: 25, Intensivo: 4
230189	0	0	2	11/04/2023	12/04/2023	08,21	62	2	4	4	4	100.00%	0	0	0	0	0	0	0	0	0	0	0	0	0	0	0	0	0	0	Parcela de Santa Lucía Ojo de Agua	Las Margaritas	Normal: 4
230190	0	0	1	10/04/2023	13/04/2023	04,19	85	1	26	26	26	100.00%	2	1	2	0	2	0.01099	1	0	1	0	0	0	0	0	50	0	0	15	Ejido 24 de Abril	La Independencia	Normal: 21, Delimitación: 1, Intensivo: 4
230191	0	1	2	11/04/2023	13/04/2023	-03,17	84	3	92	92	92	100.00%	1	1	1	0	1	0.00156	1	0	1	0	0	0	0	0	0	0	0	35	Ejido Ignacio Zaragoza	La Concordia	Normal: 18, Delimitación: 24, Intensivo: 50
230192	0	0	2	10/04/2023	12/04/2023	02,12	38	2	115	115	115	100.00%	85	19	1729	2	1731	2.15031	11	10	21	0	0	0	0	0	0	0	0	0	La Cueva	Amatenango de la Frontera	Normal: 68, Delimitación: 8, Intensivo: 39
230193	0	5	0	10/04/2023	12/04/2023	03,12	50	5	134	134	134	100.00%	109	26	1180	2	1182	1.26013	28	14	42	0	0	0	0	0	0	0	0	0	Parcela Guadalupe Victoria	Amatenango de la Frontera	Normal: 67, Delimitación: 17, Intensivo: 50
230194	0	3	3	10/04/2023	12/04/2023	02,12	59	6	120	120	120	100.00%	90	23	963	2	965	1.14881	16	13	29	0	0	0	0	0	0	0	0	0	Tierra Fría	Amatenango de la Frontera	Normal: 69, Delimitación: 14, Intensivo: 37
230195	0	27	55	11/04/2023	12/04/2023	01,12	64	82	87	87	87	100.00%	48	20	251	0	251	0.41215	29	9	38	0	0	0	0	0	0	18	0	0	Barrio Cuatro Caminos	Bella Vista	Normal: 46, Delimitación: 1, Intensivo: 40
230196	0	3	0	10/04/2023	13/04/2023	-02,11	9	3	39	39	39	100.00%	19	3	110	0	110	0.37161	1	2	3	1	0.112	0	1	0	0	0	0	0	Cafetal El Jobal	Honduras de la Sierra	Normal: 29, Intensivo: 10
230197	2	1	3	13/04/2023	13/04/2023	01,11	19	6	60	60	60	100.00%	50	9	579	1	580	1.37702	3	8	11	0	0	0	0	0	0	0	0	0	La Mesilla	Amatenango de la Frontera	Normal: 44, Intensivo: 16
230198	0	4	1	13/04/2023	13/04/2023	03,19	67	5	37	36	35	97.22%	1	0	1	0	1	0.00408	0	0	0	0	0	0	0	0	0	66	0	10	El Rosario	La Independencia	Normal: 27, Delimitación: 10
230199	0	9	6	12/04/2023	13/04/2023	03,13	76	15	44	44	44	100.00%	30	16	345	0	345	1.12013	9	15	24	0	0	0	0	0	0	0	0	0	Parcela De Cd Cuauhtémoc	Frontera Comalapa	Normal: 36, Delimitación: 8
230200	8	11	15	11/04/2023	13/04/2023	01,12	88	34	64	64	64	100.00%	54	13	850	2	852	1.87236	8	9	17	1	0.025	8	1	0	0	0	0	0	Cafetal De Monte Ordóñez	Amatenango de la Frontera	Normal: 43, Intensivo: 21
230201	0	1	1	13/04/2023	14/04/2023	-01,11	19	2	99	99	99	100.00%	64	3	440	2	442	0.63781	1	2	3	0	0	0	0	0	0	0	0	0	Barrio La Laguna	Siltepec	Normal: 59, Intensivo: 40
230202	0	5	22	13/04/2023	14/04/2023	02,10	34	27	29	29	29	100.00%	27	4	1200	1	1201	5.80025	3	3	6	0	0	0	0	0	0	74	0	0	Parcela De Amatenango	Amatenango de la Frontera	Normal: 21, Delimitación: 4, Intensivo: 4
230203	0	0	2	13/04/2023	14/04/2023	02,11	8	2	80	80	80	100.00%	54	9	375	2	377	0.67321	6	4	10	0	0	0	0	0	0	0	0	0	Cafetal de 20 de Noviembre	Amatenango de la Frontera	Normal: 49, Delimitación: 19, Intensivo: 22
230204	0	1	5	14/04/2023	14/04/2023	02,12	99	6	81	81	81	100.00%	50	7	472	0	472	0.83245	5	6	11	0	0	0	0	0	0	0	0	0	Cafetal de San Antonio	Amatenango de la Frontera	Normal: 39, Delimitación: 25, Intensivo: 17
230205	0	0	1	17/04/2023	18/04/2023	02,25	94	1	5	5	5	100.00%	3	0	11	0	11	0.36667	0	0	0	0	0	0	0	0	0	0	0	0	Galilea	Altamirano	Normal: 5
230206	0	1	1	17/04/2023	18/04/2023	19,19	16	2	99	99	99	100.00%	0	0	0	0	0	0	0	0	0	3	0.933	0	1	0	3	206	0	100	Ejido Nuevo Chihuahua	Benemérito de las Américas	Normal: 12, Delimitación: 68, Intensivo: 19
230207	0	0	1	17/04/2023	19/04/2023	-01,14	65	1	4	4	4	100.00%	0	0	0	0	0	0	0	0	0	0	0	0	0	0	0	0	0	0	Parcela El Numero Uno	Chicomuselo	Normal: 3, Intensivo: 1
230208	5	20	59	17/04/2023	19/04/2023	01,12	75	84	79	79	79	100.00%	49	17	318	0	318	0.57505	23	8	31	0	0	0	0	0	0	142	0	0	Cafetal de 20 de Noviembre	Bella Vista	Normal: 45, Intensivo: 34
230209	0	3	4	18/04/2023	19/04/2023	03,12	61	7	119	119	119	100.00%	109	28	2003	1	2004	2.42656	32	17	49	0	0	0	0	0	0	121	0	0	Parcela De Altamirano	Amatenango de la Frontera	Normal: 61, Delimitación: 25, Intensivo: 33
230210	0	26	45	17/04/2023	19/04/2023	01,10	72	71	15	15	15	100.00%	4	3	11	0	11	0.10285	1	4	5	0	0	0	0	0	0	0	0	0	Chimalapa	Motozintla	Normal: 12, Delimitación: 2, Intensivo: 1
230211	0	4	4	04/04/2023	19/04/2023	01,14	75	8	45	45	45	100.00%	2	2	2	0	2	0.00635	5	1	6	1	0.165	0	1	0	0	106	0	30	Parcela De Nueva Libertad	Frontera Comalapa	Normal: 23, Intensivo: 22
230212	0	0	1	17/04/2023	19/04/2023	08,18	69	1	7	7	7	100.00%	7	0	26	0	26	0.53061	0	0	0	0	0	0	0	0	1	0	0	5	Rancho los Pinos	La Trinitaria	Normal: 7
230213	5	11	22	19/04/2023	19/04/2023	01,12	55	38	74	74	74	100.00%	42	17	212	0	212	0.40927	23	8	31	1	0.01	0	1	0	0	0	0	0	El Zapotal	Bella Vista	Normal: 39, Delimitación: 1, Intensivo: 34
230214	0	2	2	17/04/2023	20/04/2023	04,19	84	4	29	29	29	100.00%	2	1	2	0	2	0.00985	1	0	1	0	0	0	0	0	30	0	0	20	La Finca	La Independencia	Normal: 24, Delimitación: 1, Intensivo: 4
230215	0	1	0	19/04/2023	20/04/2023	03,19	22	1	33	32	32	100.00%	0	0	0	0	0	0	0	0	0	0	0	0	0	0	0	59	0	5	Chitija	Comitán de Domínguez	Normal: 21, Intensivo: 12
230216	0	1	0	19/04/2023	20/04/2023	04,18	11	1	24	24	24	100.00%	4	0	4	0	4	0.02381	0	0	0	0	0	0	0	0	0	51	0	5	Parcela de Emiliano Zapata	La Independencia	Normal: 15, Delimitación: 6, Intensivo: 3
230217	0	1	16	17/04/2023	20/04/2023	07,21	72	17	71	71	70	98.59%	0	11	0	0	0	0	11	2	13	0	0	0	0	0	0	0	0	0	Cafetal de Vicente Guerrero	Las Margaritas	Normal: 31, Delimitación: 24, Intensivo: 16
230218	0	1	1	20/04/2023	20/04/2023	03,20	93	2	20	10	10	100.00%	0	1	0	0	0	0	1	0	1	0	0	0	0	0	53	63	0	20	Ejido Primero de Mayo	Comitán de Domínguez	Normal: 13, Delimitación: 7
230219	17	0	1	20/04/2023	21/04/2023	04,21	5	18	12	12	11	91.67%	0	0	0	0	0	0	0	0	0	0	0	0	0	0	0.5	24	0	25	Aquiles Serdan	Las Margaritas	Normal: 9, Delimitación: 3
230220	0	4	2	20/04/2023	21/04/2023	02,20	84	6	11	11	11	100.00%	3	0	7	0	7	0.08045	0	0	0	0	0	0	0	0	0	42	0	9	Señor del Pozo	Comitán de Domínguez	Normal: 11
230221	0	0	1	19/04/2023	21/04/2023	05,24	55	1	23	23	23	100.00%	21	0	195	0	195	1.21118	0	0	0	16	1.751	0	1	0	134	0	0	0	Sociedad La Victoria	Altamirano	Normal: 10, Intensivo: 13
230222	0	2	1	19/04/2023	21/04/2023	05,24	66	3	60	60	59	98.33%	44	0	533	0	533	1.29056	0	0	0	15	2.542	0	2	0	120	220	0	80	Parcela del Ejido Venustiano Carranza	Altamirano	Normal: 26, Intensivo: 34
230223	0	0	3	20/04/2023	21/04/2023	03,28	94	3	46	45	45	100.00%	0	0	0	0	0	0	0	0	0	2	0.102	0	1	0	0	195	0	20	Tramo carretero a Ejido El Carmen	Chilón	Normal: 19, Intensivo: 27
230224	0	4	3	20/04/2023	21/04/2023	03,21	39	7	11	11	10	90.91%	0	0	0	0	0	0	0	0	0	1	0.018	0	1	0	0	39	0	5	Ejido Jalisco	Las Margaritas	Normal: 8, Delimitación: 1, Intensivo: 2
230225	0	11	8	21/04/2023	21/04/2023	06,17	5	19	31	31	31	100.00%	25	6	351	0	351	1.61751	8	4	12	3	0.188	0	2	0	0	47	0	0	Nueva Rosita	La Trinitaria	Normal: 29, Intensivo: 2
230226	0	3	1	17/04/2023	21/04/2023	03,11	21	4	53	53	53	100.00%	48	3	961	1	962	2.64977	2	1	3	0	0	0	0	0	0	0	0	110	Cafetal El Vergel	Amatenango de la Frontera	Normal: 28, Delimitación: 4, Intensivo: 21
230227	0	2	2	19/04/2023	21/04/2023	01,13	94	4	93	93	93	100.00%	33	6	72	0	72	0.1106	4	3	7	0	0	0	0	0	0	0	0	0	Parcela De San José Las Chicharras	Bella Vista	Normal: 57, Intensivo: 36
230228	0	1	0	17/04/2023	21/04/2023	01,12	97	1	56	56	56	100.00%	47	11	482	2	484	1.23469	6	10	16	0	0	0	0	0	0	0	0	0	Cafetal Del Barrio Agua Escondida	Amatenango de la Frontera	Normal: 37, Intensivo: 19
230229	0	12	13	20/04/2023	21/04/2023	01,12	72	25	81	81	81	100.00%	46	16	245	0	245	0.4321	22	11	33	0	0	0	0	0	0	0	0	0	Cafetal De Nubes	Bella Vista	Normal: 48, Intensivo: 33
230230	0	0	1	21/04/2023	24/04/2023	-02,16	1	1	1	1	1	100.00%	0	0	0	0	0	0	0	0	0	0	0	0	0	0	0	0	0	0	Rancho Santa Isabel	La Concordia	Normal: 1
230231	0	2	2	24/04/2023	25/04/2023	02,21	79	4	43	43	43	100.00%	3	2	5	0	5	0.01661	3	0	3	11	1.418	0	3	0	44.064	47	0	20	Ejido Yasha	Las Margaritas	Normal: 21, Delimitación: 19, Intensivo: 3
230232	0	3	2	24/04/2023	25/04/2023	03,16	32	5	7	7	7	100.00%	0	2	0	0	0	0	0	2	2	6	1.42	0	2	0	400	0	0	20	13 de Septiembre	La Trinitaria	Normal: 7
230233	0	5	3	24/04/2023	25/04/2023	02,23	38	8	35	35	35	100.00%	14	1	135	0	135	0.55102	2	0	2	0	0	0	0	0	0	144	0	0	Ejido 20 de Noviembre	Las Margaritas	Normal: 16, Delimitación: 19
230234	0	0	1	24/04/2023	25/04/2023	02,20	38	1	36	36	36	100.00%	2	1	14	0	14	0.05556	0	1	1	8	1.07	0	2	0	14	0	0	20	Villahermosa Yaluma	Comitán de Domínguez	Normal: 24, Delimitación: 12
230235	0	3	3	24/04/2023	25/04/2023	04,19	66	6	37	37	37	100.00%	1	0	1	0	1	0.00386	0	0	0	0	0	0	0	0	0	0	0	25	Cafetal Colonia La Patria	La Independencia	Normal: 23, Delimitación: 14
230236	0	0	2	24/04/2023	25/04/2023	04,19	35	2	30	30	30	100.00%	0	0	0	0	0	0	0	0	0	1	0.524	0	1	0	0	0	0	0	San Antonio Chiquinibaltic	La Independencia	Normal: 17, Delimitación: 13
230237	3	0	0	25/04/2023	25/04/2023	04,24	42	3	36	34	33	97.06%	23	0	77	0	77	0.34671	0	0	0	26	2.21	0	1	0	114.04	196	0	120	Ejido la Laguna	Altamirano	Normal: 14, Intensivo: 22
230238	0	0	1	25/04/2023	25/04/2023	02,06	87	1	83	83	83	100.00%	54	0	707	0	707	1.21687	0	0	0	0	0	0	0	0	0	0	0	200	Parcelas Del Ejido Santo Domingo	Unión Juárez	Normal: 44, Delimitación: 18, Intensivo: 21
230239	0	0	2	24/04/2023	25/04/2023	01,26	80	2	50	50	49	98.00%	36	8	866	0	866	2.52478	6	6	12	1	0.03	0	1	0	0	0	0	0	Tramo carretero a tenango	Ocosingo	Normal: 26, Intensivo: 24
230240	0	0	2	24/04/2023	25/04/2023	06,24	61	2	48	48	48	100.00%	38	0	676	0	676	2.0119	0	0	0	1	0.016	0	1	0	4.3	0	0	15	Cafetal del Ejido el Triunfo	Altamirano	Normal: 22, Intensivo: 26
230241	0	1	3	24/04/2023	25/04/2023	02,11	29	4	68	68	68	100.00%	49	8	742	1	743	1.56092	3	5	8	0	0	0	0	0	0	0	0	0	Cafetal De Monte Florido	Amatenango de la Frontera	Normal: 36, Delimitación: 12, Intensivo: 20
230242	0	0	10	24/04/2023	25/04/2023	02,13	26	10	32	32	32	100.00%	7	11	41	0	41	0.18304	17	2	19	1	0.076	0	1	0	0	51	0	10	Parcela Santa Rosa	Frontera Comalapa	Normal: 21, Delimitación: 5, Intensivo: 6
230243	0	0	2	25/04/2023	26/04/2023	19,20	22	2	22	22	22	100.00%	0	1	0	0	0	0	1	0	1	6	0.73	0	1	0	30	0	0	50	Ejido Benito Juárez	Benemérito de las Américas	Normal: 5, Delimitación: 10, Intensivo: 7
230244	0	0	5	24/04/2023	26/04/2023	04,21	69	5	44	44	43	97.73%	0	0	0	0	0	0	0	0	0	0	0	0	0	0	0	77	0	0	Ejido Belisario Domínguez	Las Margaritas	Normal: 19, Delimitación: 3, Intensivo: 22
230245	0	5	6	24/04/2023	26/04/2023	08,18	37	11	12	12	12	100.00%	11	1	56	0	56	0.66667	0	1	1	0	0	0	0	0	1	97	0	15	Cafetal de la Ranchería la Gloria	La Independencia	Normal: 7, Intensivo: 5
230246	0	0	4	25/04/2023	26/04/2023	04,19	93	4	32	32	32	100.00%	4	1	5	0	5	0.02232	1	0	1	0	0	0	0	0	0	55	0	15	Venustiano Carranza	La Independencia	Normal: 23, Delimitación: 5, Intensivo: 4
230247	2	1	1	26/04/2023	26/04/2023	-03,13	87	4	42	42	42	100.00%	26	6	181	0	181	0.61565	5	3	8	0	0	0	0	0	30	162	0	50	Tramo Carretero Cuatro Caminos	Ángel Albino Corzo	Normal: 35, Delimitación: 6, Intensivo: 1
230248	0	8	40	25/04/2023	26/04/2023	03,13	36	48	26	26	26	100.00%	6	15	28	0	28	0.15385	43	2	45	0	0	0	0	0	0	36	0	0	Parcela Del Jocote	Frontera Comalapa	Normal: 19, Delimitación: 7
230249	0	8	5	25/04/2023	26/04/2023	00,12	5	13	61	61	61	100.00%	1	5	1	0	1	0.00243	5	2	7	0	0	0	0	0	28	120	0	0	Cafetal De Pacayal	Bella Vista	Normal: 41, Intensivo: 20
230250	0	13	15	25/04/2023	26/04/2023	03,12	64	28	92	92	92	100.00%	90	27	2301	0	2301	3.61429	35	13	48	0	0	0	0	0	0	120	0	0	Cafetal de Mira Morelia	Amatenango de la Frontera	Normal: 52, Delimitación: 20, Intensivo: 19

Programa Operativo de Moscas
Actividades a Entradas de la Plaga 2023

Semana 26 (del 25 de junio al 01 de julio de 2023)

Entradas	Especímenes			Fecha		Cuad.	km²	Total Detec.	Trampas						Captura							Total fértiles	Muestreo				Liberación terr. (mill.)	Kg. destruídos	Estaciones cebo	Spinosad mezcla (l)		Ubicación del brote		Tipo de trampeo
	L	H	M	Revisión/Colecta	Identificación				Inst.	Prog.	Rev.	%Rev.	CE	CF	EM	EH	Total Estériles	MTDe	FM	FH		núm.	kg.	Larvas de C.c.	Lug.				Aérea	Terr.	Lugar	Municipio	
230251	0	6	4	24/04/2023	26/04/2023	01,12	85	10	59	59	59	100.00%	40	14	291	0	291	0.7046	18	8	26	0	0	0	0	0	0	0	0	0	Cafetal de 20 de Noviembre	Bella Vista	Normal: 37, Intensivo: 22
230252	0	0	8	25/04/2023	27/04/2023	05,24	85	8	53	53	52	98.11%	34	0	442	0	442	1.21429	0	0	0	0	0	0	0	0	9.4	270	0	60	Cafetal De Venustiano Carranza	Altamirano	Normal: 21, Intensivo: 32
230253	0	0	1	25/04/2023	27/04/2023	05,24	58	1	15	15	15	100.00%	11	0	112	0	112	1.06667	0	0	0	0	0	0	0	0	0	0	0	25	Cafetal de Emiliano Zapata	Altamirano	Normal: 7, Intensivo: 8
230254	0	3	7	25/04/2023	26/04/2023	03,13	91	10	56	56	56	100.00%	34	14	487	0	487	1.24235	10	9	19	0	0	0	0	0	0	0	0	0	Parcela De Barrio Rinconada	Frontera Comalapa	Normal: 32, Delimitación: 11, Intensivo: 13
230255	0	1	7	26/04/2023	27/04/2023	07,18	33	8	31	31	31	100.00%	29	15	627	1	628	2.89401	16	13	29	0	0	0	0	0	0	0	0	10	Cafetal de San Antonio Buena Vista	La Independencia	Normal: 20, Intensivo: 11
230256	0	7	8	26/04/2023	27/04/2023	07,19	66	15	4	4	4	100.00%	4	3	32	0	32	1.14286	6	6	12	0	0	0	0	0	0	0	0	0	Cafetal del Ejido Plan de Ayala	La Independencia	Normal: 4
230257	0	0	1	26/04/2023	27/04/2023	03,21	30	1	29	29	29	100.00%	6	1	6	0	6	0.02956	0	1	1	0	0	0	0	0	65	0	0	20	Ejido Lomantan	Las Margaritas	Normal: 10, Delimitación: 18, Intensivo: 1
230258	0	1	1	27/04/2023	28/04/2023	05,23	19	2	15	15	12	80.00%	5	0	30	0	30	0.35714	0	0	0	0	0	0	0	0	0	0	0	0	Cafetal Ejido Nueva Galilea	Altamirano	Normal: 11, Intensivo: 4
230259	0	11	8	26/04/2023	28/04/2023	01,10	97	19	20	20	20	100.00%	9	7	23	0	23	0.15132	9	10	19	6	1.585	0	1	0	0	182	0	10	Barrio Reforma	Mazapa De Madero	Normal: 19, Intensivo: 1
230260	0	0	1	24/04/2023	28/04/2023	-02,12	59	1	25	25	21	84.00%	7	3	80	0	80	0.54422	2	3	5	0	0	0	0	0	0	0	0	0	Rancho San Vicente	Honduras de la Sierra	Normal: 21, Intensivo: 4
230261	0	0	4	26/04/2023	28/04/2023	01,13	91	4	52	52	52	100.00%	9	0	17	0	17	0.0467	0	0	0	2	0.026	0	1	0	0	0	0	10	Barrio Allende	Bella Vista	Normal: 40, Intensivo: 12
230262	0	0	2	26/04/2023	28/04/2023	01,11	29	2	49	49	49	100.00%	34	5	364	0	364	1.06122	1	4	5	0	0	0	0	0	0	0	0	0	Cafetal Del Barrio Sonora	Bejucal De Ocampo	Normal: 39, Intensivo: 10
230263	0	0	1	26/04/2023	28/04/2023	01,14	96	1	59	59	59	100.00%	2	3	2	0	2	0.00499	5	2	7	0	0	0	0	0	0	0	0	0	Tramo carretero 24 de febrero a Nueva Libertad	Frontera Comalapa	Normal: 35, Intensivo: 24
230264	0	0	1	27/04/2023	28/04/2023	03,21	69	1	14	14	14	100.00%	0	0	0	0	0	0	0	0	0	0	0	0	0	0	0	0	0	0	Chacala	Las Margaritas	Normal: 12, Delimitación: 2
230265	0	0	34	25/04/2023	28/04/2023	03,13	39	34	27	27	25	92.59%	6	11	31	0	31	0.17714	39	5	44	0	0	0	0	0	0	0	0	0	Parcela De Sabinalito	Frontera Comalapa	Normal: 20, Delimitación: 7
230266	0	0	1	24/04/2023	28/04/2023	-01,11	74	1	45	45	45	100.00%	30	5	211	1	212	0.67302	2	4	6	0	0	0	0	0	0	0	0	0	Cafetal Barrio Getsemaní	Siltepec	Normal: 40, Intensivo: 5
230267	0	1	1	27/05/2023	01/05/2023	01,13	82	2	75	75	75	100.00%	19	5	40	0	40	0.07619	3	3	6	0	0	0	0	0	0	0	0	10	Parcela Barrio Allende	Bella Vista	Normal: 51, Intensivo: 24
230268	0	14	3	27/05/2023	01/05/2023	00,09	28	17	62	55	55	100.00%	33	13	579	1	580	1.535	4	19	23	4	0.832	0	1	0	215	253	0	71	Barrio Campana	Motozintla	Normal: 38, Delimitación: 7, Intensivo: 17
230269	0	1	0	26/05/2023	01/05/2023	-01,12	87	1	87	87	87	100.00%	44	7	255	1	256	0.42036	5	5	10	1	0.684	0	1	0	4	0	0	40	Cafetal Barrio Guayabal	Siltepec	Normal: 48, Intensivo: 39
230270	0	2	0	01/05/2023	02/05/2023	03,19	56	2	49	48	47	97.92%	0	0	0	0	0	0	0	0	0	0	0	0	0	0	0	0	0	20	Galeana	La Independencia	Normal: 31, Delimitación: 12, Intensivo: 6
230271	7	0	3	01/05/2023	02/05/2023	05,20	74	10	8	4	4	100.00%	0	0	0	0	0	0	0	0	0	1	0.116	0	1	0	1.1	120	0	30	Agua Escondida	Las Margaritas	Normal: 4, Delimitación: 4
230272	0	0	1	01/05/2023	02/05/2023	03,26	17	1	23	23	23	100.00%	15	0	88	0	88	0.46321	0	0	0	0	0	0	0	0	0	0	0	15	Ranchería San Isidro	Ocosingo	Normal: 9, Intensivo: 14
230273	0	0	1	01/05/2023	02/05/2023	03,26	49	1	92	92	91	98.91%	46	1	514	0	514	0.76848	1	0	1	0	0	0	0	0	90.1	0	0	30	Ejido Los Quiniches	Ocosingo	Normal: 29, Delimitación: 4, Intensivo: 59
230274	0	5	3	02/05/2023	03/05/2023	-03,13	69	8	56	56	56	100.00%	26	4	152	0	152	0.38776	3	3	6	0	0	0	0	0	34	222	0	75	Tramo Carretero A Rancho la Tarraya	Ángel Albino Corzo	Normal: 38, Delimitación: 11, Intensivo: 7
230275	0	0	1	02/05/2023	03/05/2023	03,20	68	1	113	113	112	99.12%	0	0	0	0	0	0	0	0	0	0	0	0	0	0	0	0	0	5	Centro	Las Margaritas	Normal: 46, Delimitación: 8, Intensivo: 59
230276	0	0	3	02/05/2023	03/05/2023	02,26	14	3	101	101	101	100.00%	95	1	1773	0	1773	2.50778	1	0	1	0	0	0	0	0	0	88	0	0	Rancho Ganadero California	Ocosingo	Normal: 37, Intensivo: 64
230277	0	0	1	02/05/2023	03/05/2023	05,25	22	1	21	21	21	100.00%	0	0	0	0	0	0	0	0	0	2	0.268	0	1	0	0	0	0	30	Ejido San Miguel	Ocosingo	Normal: 10, Intensivo: 11
230278	0	2	0	02/05/2023	03/05/2023	01,18	15	2	77	77	77	100.00%	1	3	1	0	1	0.00186	2	3	5	0	0	0	0	0	14	83	0	15	Barrio Las Cruces	Tzimol	Normal: 29, Delimitación: 26, Intensivo: 22
230279	0	0	4	02/05/2023	03/05/2023	04,14	13	4	41	41	41	100.00%	0	0	0	0	0	0	0	0	0	6	1.798	0	1	0	25	0	0	10	Joaquin Miguel Gutiérrez	Frontera Comalapa	Normal: 15, Delimitación: 19, Intensivo: 7
230280	0	1	0	02/05/2023	03/05/2023	03,15	32	1	7	7	7	100.00%	0	0	0	0	0	0	0	0	0	1	0.254	0	1	0	20	0	0	15	T C A Perlas Del Grijalva	La Trinitaria	Normal: 7
230281	0	1	1	02/05/2023	03/05/2023	03,15	33	2	7	7	7	100.00%	0	0	0	0	0	0	0	0	0	1	0.344	0	1	0	25	0	0	10	T C A Perlas Del Grijalva	La Trinitaria	Normal: 7
230282	0	2	5	02/05/2023	04/05/2023	04,21	59	7	43	43	42	97.67%	0	0	0	0	0	0	0	0	0	0	0	0	0	0	0	17	0	0	Cafetal de Belisario Dominguez	Las Margaritas	Normal: 16, Delimitación: 5, Intensivo: 22
230283	0	0	1	03/05/2023	04/05/2023	02,20	75	1	10	10	10	100.00%	3	0	7	0	7	0.08974	0	0	0	0	0	0	0	0	0	0	0	0	Señor del Pozo	Comitán de Dominguez	Normal: 10
230284	0	0	3	03/05/2023	03/05/2023	20,18	42	3	90	90	90	100.00%	0	0	0	0	0	0	0	0	0	6	0.311	0	1	0	0	488	0	100	Ejido Flor de Cacao	Benemérito de las Américas	Normal: 30, Delimitación: 42, Intensivo: 18
230285	0	1	0	03/05/2023	04/05/2023	-03,14	83	1	58	58	57	98.28%	46	3	1177	0	1177	2.94987	1	2	3	0	0	0	0	0	0	0	0	35	Cafetal la Providencia	Ángel Albino Corzo	Normal: 37, Delimitación: 3, Intensivo: 18
230286	0	0	1	03/05/2023	04/05/2023	04,26	81	1	97	97	97	100.00%	34	0	186	0	186	0.27393	0	0	0	1	0.014	0	1	0	0	0	0	0	Tramo carretero al Ejido San Juan La Cureña	Ocosingo	Normal: 30, Intensivo: 67
230287	0	1	7	03/05/2023	04/05/2023	01,26	95	8	80	80	80	100.00%	73	15	1590	2	1592	2.851	8	9	17	1	0.03	0	1	0	14	230	0	45	Barrio El Palo Maria Abasolo	Ocosingo	Normal: 32, Delimitación: 4, Intensivo: 44
230288	0	0	5	02/05/2023	04/05/2023	05,18	85	5	55	55	55	100.00%	36	4	314	0	314	0.80297	3	1	4	0	0	0	0	0	0	69	0	30	Ejido Lázaro Cárdenas	La Trinitaria	Normal: 26, Delimitación: 20, Intensivo: 9
230289	0	1	1	01/05/2023	03/05/2023	01,11	3	2	26	26	26	100.00%	7	0	14	0	14	0.07692	0	0	0	0	0	0	0	0	0	0	0	30	La Pinada	La Grandeza	Normal: 22, Intensivo: 4
230290	0	1	1	01/05/2023	03/05/2023	01,13	21	2	32	32	31	96.88%	0	1	0	0	0	0	0	1	1	0	0	0	0	0	5	0	0	0	Rancho las 5 letras	Chicomuselo	Normal: 30, Intensivo: 2
230291	26	20	34	01/05/2023	03/05/2023	03,12	73	80	97	97	97	100.00%	91	26	2651	1	2652	3.70463	30	17	47	0	0	0	0	0	0	108	0	15	Parcela las Cruces	Amatenango de la Frontera	Normal: 53, Delimitación: 24, Intensivo: 20
230292	29	27	41	02/05/2023	02/05/2023	03,12	72	97	113	113	113	100.00%	101	28	2771	1	2772	3.34665	30	19	49	0	0	0	0	0	0	180	0	90	Barrio Las Cruces	Amatenango de la Frontera	Normal: 58, Delimitación: 31, Intensivo: 24
230293	0	2	4	01/05/2023	04/05/2023	03,11	1	6	89	89	89	100.00%	78	9	1899	2	1901	2.91399	4	5	9	0	0	0	0	0	0	0	0	0	Cafetal del Retiro	Amatenango de la Frontera	Normal: 43, Delimitación: 14, Intensivo: 32
230294	0	0	1	02/05/2023	04/05/2023	02,12	41	1	43	43	42	97.67%	23	9	44	0	44	0.14923	11	4	15	0	0	0	0	0	0	0	0	0	Barrio Nuevo Michoacán	Amatenango de la Frontera	Normal: 35, Delimitación: 1, Intensivo: 7
230295	0	1	0	04/05/2023	04/05/2023	-01,09	38	1	46	46	46	100.00%	32	0	1174	2	1176	3.59567	0	0	0	0	0	0	0	0	0	0	0	50	San Jose	Motozintla	Normal: 39, Delimitación: 1, Intensivo: 6
230296	0	3	2	04/05/2023	04/05/2023	-03,14	96	5	64	64	63	98.44%	44	1	1153	0	1153	2.61451	0	1	1	1	0.29	0	1	0	100	203	0	50	Ranchería Santa Ana	Ángel Albino Corzo	Normal: 41, Delimitación: 4, Intensivo: 19
230297	0	0	1	04/05/2023	04/05/2023	04,20	40	1	74	74	74	100.00%	0	0	0	0	0	0	0	0	0	0	0	0	0	0	0	0	0	5	Ranchería Espíritu Santo	Las Margaritas	Normal: 41, Delimitación: 4, Intensivo: 29
230298	0	2	0	04/05/2023	04/05/2023	04,20	74	2	20	20	20	100.00%	0	0	0	0	0	0	0	0	0	0	0	0	0	0	0	65	0	0	Ranchería El progreso	Las Margaritas	Normal: 12, Intensivo: 8
230299	0	3	1	03/05/2023	04/05/2023	04,21	30	4	10	10	9	90.00%	0	0	0	0	0	0	0	0	0	0	0	0	0	0	0	0	0	5	Ejido Jalisco	Las Margaritas	Normal: 7, Delimitación: 1, Intensivo: 2
230300	0	1	4	04/05/2023	04/05/2023	03,13	94	5	72	72	72	100.00%	59	19	568	0	568	1.12698	13	16	29	0	0	0	0	0	200	53	0	15	Parcela De El Naranjo	Frontera Comalapa	Normal: 44, Delimitación: 25, Intensivo: 3
230301	0	2	3	02/05/2023	04/05/2023	01,12	24	5	43	43	43	100.00%	20	6	47	0	47	0.15615	4	3	7	0	0	0	0	0	0	81	0	30	Barrio Las Flores	Bella Vista	Normal: 26, Delimitación: 1, Intensivo: 16
230302	12	1	5	01/05/2023	04/05/2023	02,11	23	18	94	94	94	100.00%	83	9	2111	1	2112	3.1512	4	6	10	5	1.33	0	2	0	0	0	0	35	Barrio Reforma	Amatenango de la Frontera	Normal: 55, Delimitación: 6, Intensivo: 33
230303	0	3	1	02/05/2023	04/05/2023	00,12	82	4	37	37	37	100.00%	25	2	233	0	233	0.89961	1	1	2	0	0	0	0	0	0	0	0	0	Cafetal Barrio Los Mezcales	Siltepec	Normal: 31, Intensivo: 6
230304	0	1	6	02/05/2023	05/05/2023	-01,15	24	7	5	5	5	100.00%	0	0	0	0	0	0	0	0	0	1	0.21	0	1	0	800	133	0	0	Rancho Alegre	La Concordia	Normal: 5
230305	0	5	0	02/05/2023	05/05/2023	-01,11	94	5	14	14	14	100.00%	10	2	32	0	32	0.32653	1	2	3	0	0	0	0	0	0	0	0	0	Cafetal Barrio Hermosillo	Siltepec	Normal: 12, Intensivo: 2
230306	0	3	1	03/05/2023	05/05/2023	-02,14	41	4	13	13	12	92.31%	0	0	0	0	0	0	0	0	0	0	0	0	0	0	0	0	0	0	Parcela Nuevo Tenejapa	Chicomuselo	Normal: 13
230307	0	1	0	02/05/2023	05/05/2023	-01,17	90	1	2	2	2	100.00%	0	0	0	0	0	0	0	0	0	0	0	0	0	0	25	0	0	0	Parcela del Ejido Perlas del Grijalva	La Concordia	Normal: 2
230308	0	1	0	03/05/2023	05/05/2023	-02,11	38	1	36	36	36	100.00%	34	0	591	1	592	1.82109	0	0	0	0	0	0	0	0	0	0	0	0	Barrio Naranjo	Honduras de la Sierra	Normal: 32, Intensivo: 4
230309	0	3	0	01/05/2023	05/05/2023	03,13	46	3	29	29	29	100.00%	8	15	31	0	31	0.15271	40	3	43	0	0	0	0	0	0	0	0	0	Parcela Del Jocote	Frontera Comalapa	Normal: 22, Delimitación: 7
230310	0	0	38	01/05/2023	05/05/2023	03,13	48	38	28	28	28	100.00%	7	13	33	0	33	0.16837	42	5	47	0	0	0	0	0	0	0	0	0	Sabinalito	Frontera Comalapa	Normal: 21, Delimitación: 7
230311	0	2	0	03/05/2023	05/05/2023	-01,12	93	2	54	54	54	100.00%	44	8	522	0	522	1.38095	7	5	12	0	0	0	0	0	0	0	0	0	Barrio Vega de Juárez	Honduras de la Sierra	Normal: 41, Intensivo: 13
230312	0	1	0	03/05/2023	05/05/2023	01,13	60	1	41	41	41	100.00%	4	2	7	0	7	0.02439	1	1	2	0	0	0	0	0	0	0	0	0	Parcela Emiliano Zapata	Bella Vista	Normal: 33, Intensivo: 8
230313	0	4	14	04/05/2023	05/05/2023	02,13	34	18	35	35	35	100.00%	10	5	52	0	52	0.21224	12	0	12	1	0.415	0	1	0	0	60	0	10	Barrio La Noria	Frontera Comalapa	Normal: 28, Delimitación: 1, Intensivo: 6
230314	0	8	4	04/05/2023	05/05/2023	03,13	15	12	15	15	15	100.00%	1	7	1	0	1	0.00952	16	2	18	0	0	0	0	0	0	0	0	0	Santa Apolonia	Frontera Comalapa	Normal: 11, Delimitación: 4
230315	0	2	19	04/05/2023	05/05/2023	03,13	37	21	28	28	28	100.00%	7	14	33	0	33	0.16837	49	1	50	0	0	0	0	0	0	0	0	0	El Jocote	Frontera Comalapa	Normal: 21, Delimitación: 7
230316	0	0	5	05/05/2023	06/05/2023	02,13	48	5	59	59	59	100.00%	21	11	87	0	87	0.21065	19	5	24	0	0	0	0	0	0	0	0	0	T C Comalapa a Paso Hondo	Frontera Comalapa	Normal: 35, Delimitación: 21, Intensivo: 3
230317	0	0	1	25/04/2023	28/04/2023	01,13	48	1	63	63	63	100.00%	4	12	5	0	5	0.01183	10	4	14	0	0	0	0	0	0	0	0	15	Rancho San Isidro	Frontera Comalapa	Normal: 33, Delimitación: 16, Intensivo: 14
230318	0	3	9	25/04/2023	28/04/2023	03,12	60	12	116	116	116	100.00%	96	21	1229	1	1230	1.52568	23	13	36	0	0	0	0	0	0	0	0	0	Pico de Loro	Amatenango de la Frontera	Normal: 59, Delimitación: 23, Intensivo: 34
230319	0	3	6	08/05/2023	09/05/2023	03,12	22	9	94	94	94	100.00%	85	21	1085	2	1087	1.65198	19	8	27	2	0.68	0	1	0	0	0	0	0	El Pinal	Amatenango de la Frontera	Normal: 47, Delimitación: 8, Intensivo: 39
230320	0	6	6	08/05/2023	09/05/2023	00,12	49	12	43	43	43	100.00%	25	9	115	0	115	0.38206	9	11	20	0	0	0	0	0	0	0	0	0	Boquerón	Bella Vista	Normal: 35, Intensivo: 8
230321	0	0	10	08/05/2023	08/05/2023	03,16	4	10	21	21	21	100.00%	0	2	0	0	0	0	3	1	4	0	0	0	0	0	0	23	0	0	Rancho el Palmar	La Trinitaria	Normal: 16, Intensivo: 5
230322	0	0	3	08/05/2023	08/05/2023	03,17	91	3	5	5	5	100.00%	0	0	0	0	0	0	0	0	0	0	0	0	0	0	0	0	0	0	Guadalupe Plumajillo	La Trinitaria	Normal: 5
230323	0	1	1	08/05/2023	08/05/2023	02,18	90	2	12	12	12	100.00%	0	1	0	0	0	0	1	0	1	0	0	0	0	0	0	45	0	10	San Francisco Uninajab	Comitán de Dominguez	Normal: 7, Intensivo: 5
230324	3	4	1	08/05/2023	08/05/2023	-03,12	24	8	42	42	42	100.00%	27	7	761	0	761	2.58844	1	6	7	0	0	0	0	0	0	238	0	50	Rancho Pencil	Ángel Albino Corzo	Normal: 27, Intensivo: 15
230325	0	1	1	08/05/2023	09/05/2023	03,24	2	2	88	88	88	100.00%	32	1	153	0	153	0.24838	1	0	1	10	0.276	0	4	0	1.5	40	0	50	Hospital San Carlos	Altamirano	Normal: 33, Intensivo: 55
230326	2	0	0	09/05/2023	09/05/2023	06,24	60	2	47	47	47	100.00%	36	0	686	0	686	2.08511	0	0	0	1	0.03	0	1	0	8	56	0	7.5	Cafetal del Ejido el Triunfo	Altamirano	Normal: 23, Intensivo: 24
230327	0	1	0	09/05/2023	09/05/2023	00,09	56	1	104	95	93	97.89%	65	2	1838	1	1839	3.03285	1	1	2	0	0	0	0	0	0	0	0	0	Rosario	Motozintla	Normal: 49, Delimitación: 13, Intensivo: 52

Programa Operativo de Moscas
Actividades a Entradas de la Plaga 2023

Semana 26 (del 25 de junio al 01 de julio de 2023)

Entradas	Especímenes			Fecha		Cuad.	km²	Total Detec.	Trampas						Captura							Total fértiles	Muestreo				Liberación terr. (mill.)	Kg. destruídos	Estaciones cebo	Spinosad mezcla (l)		Ubicación del brote		Tipo de trampeo
	L	H	M	Revisión/Colecta	Identificación				Inst.	Prog.	Rev.	%Rev.	CE	CF	EM	EH	Total Estériles	MTDe	FM	FH		núm.	kg.	Larvas de C.c.	Lug.				Aérea	Terr.	Lugar	Municipio	
230328	0	1	1	09/05/2023	09/05/2023	-03,16	92	2	35	35	35	100.00%	0	0	0	0	0	0	0	0	0	0	0	0	0	0	5	300	0	50	Cafetal Parcela El Naranjal	La Concordia	Normal: 20, Intensivo: 15
230329	0	0	2	09/05/2023	09/05/2023	-03,13	7	2	56	56	54	96.43%	38	0	943	0	943	2.49471	0	0	0	0	0	0	0	0	0	0	0	30	Rancho Peña Flor	Ángel Albino Corzo	Normal: 37, Delimitación: 4, Intensivo: 15
230330	0	6	4	09/05/2023	10/05/2023	06,17	52	10	18	18	18	100.00%	17	5	725	1	726	5.04167	3	5	8	0	0	0	0	0	0	0	0	0	Ejido Carmen Xhan	La Trinitaria	Normal: 14, Intensivo: 4
230331	0	11	1	09/05/2023	10/05/2023	06,17	62	12	14	14	14	100.00%	13	5	469	1	470	4.19643	3	5	8	1	0.596	0	1	0	0	0	0	0	Parcela del Ejido Carmen Xhan	La Trinitaria	Normal: 11, Intensivo: 3
230332	0	0	1	09/05/2023	10/05/2023	08,22	60	1	0	0	0	0%	0	0			0	0			0	1	0.088	0	1	0	0	0	0	0	Parcela Río Corozal	Las Margaritas	
230333	0	15	6	09/05/2023	10/05/2023	05,16	6	21	5	5	5	100.00%	1	2	1	0	1	0.025	3	1	4	0	0	0	0	0	0	0	0	0	Ejido Vicente Guerrero	La Trinitaria	Normal: 5
230334	29	1	3	08/05/2023	10/05/2023	08,20	56	33	61	61	61	100.00%	0	5	0	0	0	0	6	3	9	0	0	0	0	0	0	147	0	20	Cafetal Guadalupe Tepeyac	Las Margaritas	Normal: 17, Delimitación: 5, Intensivo: 39
230335	0	1	0	08/05/2023	10/05/2023	07,19	29	1	5	5	5	100.00%	2	0	26	0	26	0.74286	0	0	0	0	0	0	0	0	0	0	0	0	Cafetal de Ejido El Edén	Las Margaritas	Normal: 3, Intensivo: 2
230336	0	1	1	08/05/2023	10/05/2023	07,19	18	2	11	11	11	100.00%	0	0	0	0	0	0	0	0	0	0	0	0	0	0	0	0	0	0	Cafetal de Ejido El Edén	Las Margaritas	Normal: 7, Intensivo: 4
230337	0	1	4	09/05/2023	11/05/2023	06,17	1	5	46	46	46	100.00%	41	9	563	1	564	1.71962	11	11	22	1	0.026	0	1	0	0	0	0	10	Parcela de Miguel Hidalgo	La Trinitaria	Normal: 34, Intensivo: 12
230338	0	8	10	09/05/2023	11/05/2023	06,17	12	18	49	49	49	100.00%	41	10	753	0	753	2.16442	15	9	24	0	0	0	0	0	0	0	0	0	Ranchería Nuevo Progreso	La Trinitaria	Normal: 37, Intensivo: 12
230339	0	1	1	08/05/2023	11/05/2023	04,20	70	2	83	83	83	100.00%	0	0	0	0	0	0	0	0	0	0	0	0	0	0	0	86	0	0	El Campamento	La Independencia	Normal: 32, Delimitación: 3, Intensivo: 47
230340	0	1	3	09/05/2023	11/05/2023	06,18	80	4	30	30	30	100.00%	23	7	231	0	231	1.1	8	4	12	3	0.234	0	3	0	0.014	112	0	25	Miguel Hidalgo	La Trinitaria	Normal: 20, Intensivo: 10
230341	0	0	2	09/05/2023	11/05/2023	08,23	22	2	23	22	22	100.00%	0	0	0	0	0	0	0	0	0	2	0.284	0	1	0	57	0	0	99	La Sultana	Ocosingo	Normal: 13, Intensivo: 10
230342	0	0	1	10/05/2023	11/05/2023	09,22	45	1	19	19	19	100.00%	0	0	0	0	0	0	0	0	0	0	0	0	0	0	0	0	0	0	Ejido La Soledad	Ocosingo	Normal: 10, Intensivo: 9
230343	1	5	6	09/05/2023	10/05/2023	03,12	71	12	118	118	118	100.00%	105	28	2470	1	2471	2.86466	29	19	48	0	0	0	0	0	0	0	0	0	Parcela De Pico De Loro	Amatenango de la Frontera	Normal: 58, Delimitación: 30, Intensivo: 30
230344	0	7	1	09/05/2023	10/05/2023	02,11	34	8	89	89	89	100.00%	74	11	1507	2	1509	2.39478	4	10	14	0	0	0	0	0	0	0	0	0	Barrio Las Pilas	Bejucal De Ocampo	Normal: 51, Delimitación: 4, Intensivo: 34
230345	0	6	2	08/05/2023	10/05/2023	02,11	54	8	60	60	60	100.00%	45	9	510	2	512	1.21905	4	10	14	3	0.55	0	2	0	0	0	0	10	Barrio El Palmar	Bejucal De Ocampo	Normal: 38, Delimitación: 5, Intensivo: 17
230346	0	2	0	08/05/2023	10/05/2023	02,11	81	2	30	30	30	100.00%	11	3	52	1	53	0.25238	1	4	5	0	0	0	0	0	0	0	0	0	Parcela Del Barrio Creston Del Gallo	Bejucal De Ocampo	Normal: 20, Intensivo: 10
230347	0	24	20	08/05/2023	10/05/2023	01,12	62	44	79	79	79	100.00%	43	16	240	0	240	0.434	22	11	33	0	0	0	0	0	0	0	0	0	Media Loma	Bella Vista	Normal: 47, Delimitación: 1, Intensivo: 31
230348	0	9	9	08/05/2023	10/05/2023	02,10	50	18	11	11	11	100.00%	11	3	529	0	529	6.29462	1	2	3	0	0	0	0	0	0	0	0	0	Valle Obregón	Mazapa De Madero	Normal: 11
230349	0	10	8	09/05/2023	10/05/2023	-02,12	93	18	48	48	38	79.17%	31	12	300	0	300	1.10726	17	10	27	0	0	0	0	0	0	0	0	0	La Piedra	Honduras de la Sierra	Normal: 27, Intensivo: 21
230350	0	0	2	08/05/2023	10/05/2023	-01,12	97	2	94	94	94	100.00%	46	7	268	1	269	0.40881	5	5	10	0	0	0	0	0	0	0	0	0	Ejido Cruz De Piedra	Siltepec	Normal: 52, Intensivo: 42
230351	6	5	2	09/05/2023	10/05/2023	00,11	44	13	65	65	65	100.00%	37	4	144	1	145	0.32005	3	4	7	0	0	0	0	0	0	182	0	80	Parcela De Vega Del Rosario	Siltepec	Normal: 38, Intensivo: 27
230352	0	1	3	09/05/2023	10/05/2023	00,11	22	4	84	84	84	100.00%	57	6	278	1	279	0.47449	4	7	11	0	0	0	0	0	0	0	0	0	Barrio 15 de Abril	Siltepec	Normal: 52, Intensivo: 32
230353	0	9	18	09/05/2023	10/05/2023	-01,12	95	27	76	76	76	100.00%	47	7	549	0	549	1.03195	7	3	10	0	0	0	0	0	0	0	0	0	Cafetal De Tres De Mayo	Siltepec	Normal: 50, Intensivo: 26
230354	6	5	32	09/05/2023	10/05/2023	01,12	74	43	87	87	87	100.00%	49	20	254	0	254	0.41708	29	9	38	0	0	0	0	0	0	0	0	0	Cafetal De Barrio La Fuente	Bella Vista	Normal: 47, Intensivo: 40
230355	0	1	1	09/05/2023	10/05/2023	01,09	11	2	62	62	62	100.00%	31	11	160	0	160	0.36866	5	8	13	0	0	0	0	0	0	104	0	0	Linda Vista	Motozintla	Normal: 45, Delimitación: 7, Intensivo: 10
230356	0	2	0	08/05/2023	10/05/2023	00,11	53	2	62	62	62	100.00%	34	3	134	1	135	0.3124	2	4	6	0	0	0	0	0	0	0	0	0	Parcela De Barrio San Lucas	Siltepec	Normal: 36, Intensivo: 26
230357	0	2	2	08/05/2023	10/05/2023	00,11	52	4	55	55	55	100.00%	28	3	105	1	106	0.27611	2	4	6	0	0	0	0	0	0	0	0	0	Parcela De Barrio Unión San Lucas	Siltepec	Normal: 29, Intensivo: 26
230358	0	4	4	09/05/2023	10/05/2023	-02,13	98	8	5	5	5	100.00%	0	1	0	0	0	0	1	0	1	0	0	0	0	0	1	84	0	50	Ranchería la Garrafa	Honduras de la Sierra	Normal: 4, Intensivo: 1
230359	0	1	1	11/05/2023	11/05/2023	-08,16	17	2	21	15	15	100.00%	0	1	0	0	0	0	1	0	1	0	0	0	0	0	907	0	0	50	Ejido Nuevo San Juan	Villa Corzo	Normal: 3, Delimitación: 18
230360	0	2	0	09/05/2023	11/05/2023	02,10	24	2	32	32	32	100.00%	31	4	1205	1	1206	5.28576	3	3	6	0	0	0	0	0	0	100	0	0	Barrio Nuevo	Amatenango de la Frontera	Normal: 24, Delimitación: 4, Intensivo: 4
230361	0	3	5	09/05/2023	11/05/2023	03,12	93	8	73	73	73	100.00%	69	17	2398	1	2399	4.44095	22	13	35	0	0	0	0	0	0	0	0	0	Barrio Hoja Blanca	Amatenango de la Frontera	Normal: 35, Delimitación: 19, Intensivo: 19
230362	0	1	1	08/05/2023	11/05/2023	-02,11	59	2	42	42	42	100.00%	42	3	873	1	874	1.86298	7	1	8	0	0	0	0	0	0	0	0	0	Barrio Villaflores	Honduras de la Sierra	Normal: 33, Intensivo: 9
230363	0	1	4	10/05/2023	11/05/2023	05,18	72	5	45	45	44	97.78%	29	4	142	0	142	0.43145	3	2	5	0	0	0	0	0	0	32	0	10	El Progreso	La Trinitaria	Normal: 23, Delimitación: 18, Intensivo: 4
230364	0	0	6	10/05/2023	11/05/2023	06,17	25	6	21	21	21	100.00%	20	6	342	0	342	2.32653	8	4	12	0	0	0	0	0	0	0	0	0	Ranchería Santiago el Vertice	La Trinitaria	Normal: 21
230365	0	1	2	08/05/2023	11/05/2023	04,19	94	3	23	23	23	100.00%	2	1	2	0	2	0.01242	1	0	1	2	0.332	0	2	0	55	32	0	25	Venustiano Carranza	La Independencia	Normal: 19, Intensivo: 4
230366	0	39	22	08/05/2023	11/05/2023	07,17	14	61	35	35	35	100.00%	31	24	586	2	588	2.4	50	41	91	0	0	0	0	0	0	0	0	15	Cafetal del Ejido Tzíscao	La Trinitaria	Normal: 22, Delimitación: 2, Intensivo: 11
230367	0	1	1	09/05/2023	11/05/2023	01,13	84	2	88	88	88	100.00%	29	6	60	0	60	0.0974	4	3	7	0	0	0	0	0	0	0	0	0	La Laja	Bella Vista	Normal: 55, Intensivo: 33
230368	0	5	13	09/05/2023	11/05/2023	01,12	15	18	70	70	70	100.00%	31	6	70	0	70	0.14493	4	3	7	0	0	0	0	0	0	37	0	0	Cafetal De San José Chicharras	Bella Vista	Normal: 43, Intensivo: 27
230369	2	16	14	09/05/2023	11/05/2023	03,12	70	32	115	115	115	100.00%	94	22	1483	1	1484	1.79977	23	14	37	0	0	0	0	0	0	140	0	0	Pico de Loro	Amatenango de la Frontera	Normal: 55, Delimitación: 29, Intensivo: 31
230370	0	2	6	10/05/2023	11/05/2023	02,11	31	8	78	78	78	100.00%	57	9	1008	1	1009	1.83488	3	8	11	0	0	0	0	0	1	0	0	50	Cafetal Del Barrio Escobillal	Amatenango de la Frontera	Normal: 49, Delimitación: 1, Intensivo: 28
230371	0	1	1	08/05/2023	11/05/2023	00,12	14	2	38	38	38	100.00%	0	3	0	0	0	0	4	1	5	0	0	0	0	0	0	0	0	0	Cafetal De Pacayal	Bella Vista	Normal: 26, Intensivo: 12
230372	0	0	60	10/05/2023	11/05/2023	03,13	25	60	21	21	21	100.00%	1	10	1	0	1	0.0068	21	3	24	1	0.085	0	1	0	0	56	0	0	Lagunetas	Frontera Comalapa	Normal: 14, Delimitación: 7
230373	0	2	2	10/05/2023	11/05/2023	00,09	17	4	37	33	33	100.00%	16	9	176	0	176	0.78547	4	15	19	0	0	0	0	0	0	121	0	0	Xelajú Grande	Motozintla	Normal: 23, Delimitación: 8, Intensivo: 6
230374	0	9	5	09/05/2023	11/05/2023	00,12	69	14	51	51	51	100.00%	32	11	130	0	130	0.36415	9	15	24	0	0	0	0	0	0	0	0	0	Cafetal La Rinconada	Bella Vista	Normal: 40, Intensivo: 11
230375	0	17	20	08/05/2023	11/05/2023	07,17	13	37	42	42	42	100.00%	38	30	1006	2	1008	3.42857	63	58	121	0	0	0	0	0	0	49	0	5	Cafetal del Ejido Tzíscao	La Trinitaria	Normal: 28, Delimitación: 3, Intensivo: 11
230376	0	37	35	09/05/2023	11/05/2023	07,17	21	72	25	25	25	100.00%	23	17	796	1	797	4.55429	39	34	73	0	0	0	0	0	0	117	0	10	Ejido Tzíscao	La Trinitaria	Normal: 18, Delimitación: 3, Intensivo: 4
230377	0	0	1	10/05/2023	11/05/2023	04,17	61	1	32	32	32	100.00%	0	2	0	0	0	0	0	3	3	0	0	0	0	0	0	0	0	5	Guadalupe el Zapote	La Trinitaria	Normal: 24, Delimitación: 7, Intensivo: 1
230378	0	8	7	08/05/2023	11/05/2023	08,19	52	15	17	17	17	100.00%	15	8	152	1	153	1.28571	8	5	13	0	0	0	0	0	0	0	0	0	Cafetal del Ejido la Revancha	Las Margaritas	Normal: 13, Intensivo: 4
230379	0	0	2	11/05/2023	11/05/2023	02,20	85	2	10	10	10	100.00%	3	0	7	0	7	0.0875	0	0	0	0	0	0	0	0	0	0	0	0	Barrio el Cerrito	Comitán de Domínguez	Normal: 10
230380	0	0	2	11/05/2023	12/05/2023	00,17	9	2	3	3	3	100.00%	0	0	0	0	0	0	0	0	0	5	0.53	0	1	0	60	50	0	20	Paso Hondo	Tzimol	Normal: 3
230381	0	0	1	09/05/2023	11/05/2023	03,26	13	1	14	14	13	92.86%	11	0	169	0	169	1.42077	0	0	0	0	0	0	0	0	0	0	0	0	Poblado Jerusalén	Ocosingo	Normal: 10, Intensivo: 4
230382	0	1	2	10/05/2023	12/05/2023	-01,28	9	3	130	121	115	95.04%	0	0	0	0	0	0	0	0	0	8	0.274	0	2	0	3	133	0	50	Tacuba nueva	Chilón	Normal: 42, Intensivo: 88
230383	0	1	0	09/05/2023	11/05/2023	03,06	30	1	48	48	48	100.00%	19	0	100	0	100	0.29762	0	0	0	0	0	0	0	0	12	0	0	240	Finca Muxbal	Unión Juárez	Normal: 25, Delimitación: 16, Intensivo: 7
230384	0	0	1	11/05/2023	12/05/2023	-01,08	48	1	49	49	49	100.00%	16	1	150	0	150	0.44624	0	1	1	0	0	0	0	0	0	0	0	0	Terreno La Florida	Motozintla	Normal: 43, Delimitación: 6
230385	0	0	2	10/05/2023	11/05/2023	00,12	47	2	30	30	30	100.00%	14	8	65	0	65	0.30952	9	10	19	0	0	0	0	0	0	0	0	0	Boquerón	Bella Vista	Normal: 27, Intensivo: 3
230386	7	5	19	09/05/2023	11/05/2023	00,12	92	31	53	53	53	100.00%	34	4	288	0	288	0.77628	2	4	6	0	0	0	0	0	0	0	0	0	Cafetal De Barrio Rincón Del Bosque	Siltepec	Normal: 43, Intensivo: 10
230387	0	0	3	09/05/2023	11/05/2023	00,13	16	3	19	19	17	89.47%	0	1	0	0	0	0	1	0	1	0	0	0	0	0	0	0	0	0	Barrio San Caralampio	Chicomuselo	Normal: 19
230388	0	1	0	09/05/2023	11/05/2023	00,14	96	1	21	21	19	90.48%	0	1	0	0	0	0	1	0	1	1	0.01	0	1	0	5	0	0	0	Barrio Nuevo	Chicomuselo	Normal: 21
230389	0	0	7	08/05/2023	11/05/2023	-01,11	0	7	40	40	40	100.00%	23	4	115	0	115	0.38436	2	2	4	0	0	0	0	0	0	0	0	0	Barrio Santa Rosa	Honduras de la Sierra	Normal: 31, Intensivo: 9
230390	0	0	3	10/05/2023	12/05/2023	01,27	73	3	74	71	69	97.18%	5	0	5	0	5	0.01006	0	0	0	0	0	0	0	0	0	46	0	20	Lucumilja	Ocosingo	Normal: 32, Intensivo: 42
230391	0	0	1	11/05/2023	12/05/2023	-01,28	68	1	18	18	18	100.00%	2	0	2	0	2	0.01587	0	0	0	0	0	0	0	0	0	0	0	30	San Antonio Los Alpes	Sitalá	Normal: 10, Intensivo: 8
230392	0	1	1	12/05/2023	12/05/2023	04,20	32	2	34	34	34	100.00%	0	0	0	0	0	0	0	0	0	0	0	0	0	0	2	78	0	19	El Encanto	Las Margaritas	Normal: 25, Intensivo: 9
230393	0	1	0	11/05/2023	12/05/2023	03,13	93	1	69	69	69	100.00%	46	22	657	0	657	1.36025	15	18	33	0	0	0	0	0	0	0	0	15	Parcela De El Naranjo	Frontera Comalapa	Normal: 41, Delimitación: 21, Intensivo: 7
230394	0	5	9	11/05/2023	12/05/2023	01,12	63	14	84	84	84	100.00%	45	19	237	0	237	0.40306	26	11	37	0	0	0	0	0	0	0	0	0	Progreso	Bella Vista	Normal: 46, Delimitación: 1, Intensivo: 37
230395	0	2	1	10/05/2023	12/05/2023	00,12	61	3	24	24	24	100.00%	11	3	60	0	60	0.35714	5	1	6	0	0	0	0	0	0	0	0	0	Cafetal Barrio Guadalupe Victoria	Siltepec	Normal: 22, Intensivo: 2
230396	0	1	0	11/05/2023	12/05/2023	01,12	37	1	32	32	32	100.00%	15	5	45	0	45	0.20351	5	2	7	0	0	0	0	0	0	0	0	0	Ojo de Agua Cárdenas	Bella Vista	Normal: 19, Intensivo: 13
230397	0	2	6	11/05/2023	12/05/2023	03,12	83	8	83	83	83	100.00%	79	23	2689	1	2690	4.40947	29	15	44	0	0	0	0	0	0	0	0	0	Cafetal De Hoja Blanca	Amatenango de la Frontera	Normal: 43, Delimitación: 20, Intensivo: 20
230398	13	1	2	15/05/2023	15/05/2023	-03,13	16	16	76	76	74	97.37%	57	1	1442	0	1442	2.78378	0	1	1	0	0	0	0	0	40	285	0	50	Camino a Miguel Alemán	Ángel Albino Corzo	Normal: 51, Delimitación: 4, Intensivo: 21
230399	0	0	1	15/05/2023	15/05/2023	-07,17	63	1	17	17	17	100.00%	0	0	0	0	0	0	0	0	0	0	0	0	0	0	0	0	0	50	Ejido Nuevo Guerrero	Villa Corzo	Normal: 6, Delimitación: 11
230400	0	0	1	15/05/2023	15/05/2023	-03,16	91	1	35	35	35	100.00%	0	0	0	0	0	0	0	0	0	0	0	0	0	0	40	0	0	50	Rancho el Zanahorial	La Concordia	Normal: 20, Intensivo: 15
230401	0	1	4	15/05/2023	15/05/2023	-02,13	50	5	47	47	42	89.36%	15	3	78	0	78	0.26531	2	3	5	0	0	0	0	0	0	328	0	100	Rancho La Esperanza	Ángel Albino Corzo	Normal: 30, Delimitación: 11, Intensivo: 6
230402	0	0	1	15/05/2023	15/05/2023	19,19	37	1	99	99	99	100.00%	0	0	0	0	0	0	0	0	0	9	1.716	0	1	0	0	25	0	0	Tc. al Ejido Quetzalcóalt 2da. Sección	Benemérito de las Américas	Normal: 21, Delimitación: 50, Intensivo: 28
230403	0	1	1	15/05/2023	15/05/2023	04,20	37	2	8	8	7	87.50%	0	2	0	0	0	0	2	0	2	0	0	0	0	0	0	28	0	5	Guadalupe Chiquito	Las Margaritas	Normal: 8
230404	0	1	0	15/05/2023	16/05/2023	02,19	29	1	15	15	14	93.33%	0	0	0	0	0	0	0	0	0	0	0	0	0	0	0	0	0	0	Pozo Nuevo	Comitán de Domínguez	Normal: 15

Programa Operativo de Moscas
Actividades a Entradas de la Plaga 2023

Semana 26 (del 25 de junio al 01 de julio de 2023)

Entradas	Especímenes			Fecha		Cuad.	km²	Total Detec.	Trampas						Captura							Total fértiles	Muestreo				Liberación terr. (mill.)	Kg. destruídos	Estaciones cebo	Spinosad mezcla (l)		Ubicación del brote		Tipo de trampeo
	L	H	M	Revisión/Colecta	Identificación				Inst.	Prog.	Rev.	%Rev.	CE	CF	EM	EH	Total Estériles	MTDe	FM	FH		núm.	kg.	Larvas de C.c.	Lug.				Aérea	Terr.	Lugar	Municipio	
230405	0	0	5	15/05/2023	16/05/2023	05,19	75	5	16	16	16	100.00%	11	2	44	0	44	0.39286	2	3	5	0	0	0	0	0	12	36	0	20	Cafetal de El Triunfo sitio El Perolito	La Independencia	Normal: 14, Intensivo: 2
230406	0	1	0	15/05/2023	16/05/2023	02,21	99	1	38	38	38	100.00%	3	2	5	0	5	0.0188	3	0	3	0	0	0	0	0	0	0	0	0	Tramo Carretero a Yasha	Las Margaritas	Normal: 18, Delimitación: 20
230407	0	3	1	15/05/2023	16/05/2023	01,28	55	4	52	52	52	100.00%	18	0	125	0	125	0.34341	0	0	0	13	0.44	0	2	0	2.5	144	0	30	Rancho Bambu	Chilón	Normal: 17, Intensivo: 35
230408	0	0	1	15/05/2023	16/05/2023	01,26	58	1	31	31	31	100.00%	14	2	47	0	47	0.21659	0	2	2	4	0.116	0	2	0	20	0	0	40	Rancheria Santa Martha	Ocosingo	Normal: 12, Intensivo: 19
230409	0	0	1	15/05/2023	16/05/2023	00,25	8	1	21	21	20	95.24%	7	2	38	0	38	0.27143	1	1	2	0	0	0	0	0	16	0	0	0	Centro Corralito	Oxchuc	Normal: 12, Intensivo: 9
230410	0	0	1	15/05/2023	16/05/2023	04,26	74	1	48	48	48	100.00%	1	0	1	0	1	0.00298	0	0	0	0	0	0	0	0	0	0	0	40	Cafetal del Ejido Río Blanco San Vicente	Ocosingo	Normal: 15, Intensivo: 33
230411	0	1	0	16/05/2023	16/05/2023	-03,14	50	1	33	33	33	100.00%	26	1	63	0	63	0.27273	0	1	1	0	0	0	0	0	300	263	0	25	Cafetal la Paz de Sabines	Ángel Albino Corzo	Normal: 28, Intensivo: 5
230412	0	2	1	16/05/2023	16/05/2023	02,15	79	3	29	29	29	100.00%	0	2	0	0	0	0	1	1	2	0	0	0	0	0	90	73	0	10	Ejido Rodulfo Figueroa	Frontera Comalapa	Normal: 18, Delimitación: 11
230413	0	2	1	16/05/2023	16/05/2023	-01,18	80	3	9	9	9	100.00%	0	0	0	0	0	0	0	0	0	0	0	0	0	0	5	72	0	10	Ejido Santuario 1	Socoltenango	Normal: 9
230414	0	1	2	16/05/2023	16/05/2023	00,09	33	3	94	84	80	95.24%	60	4	1345	1	1346	2.51871	3	1	4	0	0	0	0	0	0	0	0	0	Terreno De Chevolcan	Motozintla	Normal: 47, Delimitación: 16, Intensivo: 31
230415	0	6	5	15/05/2023	17/05/2023	01,26	84	11	92	92	92	100.00%	82	19	1931	2	1933	3.00155	13	12	25	2	0.07	0	2	0	28	0	0	90	Cafetal Barrio Naalacktej Abasolo	Ocosingo	Normal: 34, Delimitación: 4, Intensivo: 54
230416	0	2	0	15/05/2023	17/05/2023	01,25	7	2	73	67	67	100.00%	57	9	1083	1	1084	2.35504	48	10	58	0	0	0	0	0	0	226	0	30	Ejido Cuxulja	Ocosingo	Normal: 29, Intensivo: 44
230417	0	0	1	15/05/2023	17/05/2023	04,14	22	1	28	28	28	100.00%	0	0	0	0	0	0	0	0	0	3	0.306	0	1	0	40	0	0	10	Joaquin Miguel Gutiérrez	Frontera Comalapa	Normal: 10, Delimitación: 18
230418	0	9	38	16/05/2023	17/05/2023	06,20	75	47	21	21	21	100.00%	1	6	1	0	1	0.008	19	3	22	0	0	0	0	0	0	114	0	0	Ejido Playas del Carmen	Las Margaritas	Normal: 12, Intensivo: 9
230419	0	0	1	15/05/2023	17/05/2023	02,27	43	1	48	48	48	100.00%	5	0	5	0	5	0.01488	0	0	0	0	0	0	0	0	0	0	0	0	Corazon de Maria	Ocosingo	Normal: 19, Intensivo: 29
230420	0	2	4	16/05/2023	17/05/2023	-02,13	61	6	52	52	42	80.77%	17	3	81	0	81	0.27551	2	3	5	0	0	0	0	0	0	96	0	50	Terreno Rancho la Esperancita	Chicomuselo	Normal: 32, Delimitación: 11, Intensivo: 9
230421	4	6	2	15/05/2023	17/05/2023	-02,12	35	12	21	21	21	100.00%	4	2	9	0	9	0.06122	2	0	2	0	0	0	0	0	0	137	0	50	El Platanillo	Honduras de la Sierra	Normal: 20, Intensivo: 1
230422	0	5	9	16/05/2023	17/05/2023	-02,13	60	14	53	53	48	90.57%	18	3	87	0	87	0.25893	2	3	5	0	0	0	0	0	0	429	0	100	Camino a las Brisas	Ángel Albino Corzo	Normal: 35, Delimitación: 11, Intensivo: 7
230423	0	1	6	15/05/2023	16/05/2023	-02,16	45	7	17	17	17	100.00%	0	1	0	0	0	0	2	0	2	0	0	0	0	0	0	384	0	0	Ejido Rizo De Oro	La Concordia	Normal: 9, Intensivo: 8
230424	0	0	5	15/05/2023	16/05/2023	02,12	96	5	53	53	53	100.00%	30	5	621	0	621	1.66909	4	2	6	0	0	0	0	0	0	0	0	0	Parcela de El Relicario	Amatenango de la Frontera	Normal: 27, Delimitación: 19, Intensivo: 7
230425	0	0	1	15/05/2023	16/05/2023	03,11	30	1	41	41	41	100.00%	33	3	617	1	618	2.15331	3	0	3	0	0	0	0	0	0	0	0	20	San José Los Pozos	Amatenango de la Frontera	Normal: 24, Delimitación: 4, Intensivo: 13
230426	0	0	1	15/05/2023	17/05/2023	-01,13	36	1	10	10	10	100.00%	0	0	0	0	0	0	0	0	0	0	0	0	0	0	0	0	0	0	Santo Domingo	Chicomuselo	Normal: 10
230427	0	1	1	16/05/2023	17/05/2023	01,14	95	2	53	53	53	100.00%	2	2	2	0	2	0.00557	5	1	6	0	0	0	0	0	0	0	0	0	T C Al Ejido 24 de Febrero	Frontera Comalapa	Normal: 29, Intensivo: 24
230428	0	3	13	16/05/2023	17/05/2023	01,14	85	16	51	51	51	100.00%	2	2	2	0	2	0.00557	5	1	6	0	0	0	0	0	0	0	0	15	Ejido Nueva Libertad	Frontera Comalapa	Normal: 26, Intensivo: 25
230429	0	11	24	16/05/2023	17/05/2023	03,12	63	35	111	111	111	100.00%	107	30	2371	0	2371	3.07786	36	16	52	0	0	0	0	0	0	0	0	0	Cafetal Ojo de Agua Las Cruces	Amatenango de la Frontera	Normal: 61, Delimitación: 22, Intensivo: 28
230430	0	7	5	16/05/2023	17/05/2023	01,12	61	12	70	70	70	100.00%	39	13	194	0	194	0.39592	13	11	24	0	0	0	0	0	0	0	0	0	Barrio San Marcos	Bella Vista	Normal: 44, Intensivo: 26
230431	0	5	10	16/05/2023	17/05/2023	03,13	71	15	74	74	74	100.00%	32	18	93	0	93	0.17954	18	9	27	0	0	0	0	0	0	0	0	0	Parcela Del Ejido Santa Rita	Frontera Comalapa	Normal: 37, Delimitación: 32, Intensivo: 5
230432	0	1	2	15/05/2023	17/05/2023	-01,11	13	3	38	38	38	100.00%	33	4	414	0	414	1.55639	3	3	6	0	0	0	0	0	0	0	0	0	Barrio Cruz Grande	Honduras de la Sierra	Normal: 26, Intensivo: 12
230433	0	0	1	15/05/2023	17/05/2023	00,11	43	1	73	73	73	100.00%	43	4	163	1	164	0.32232	3	4	7	0	0	0	0	0	0	0	0	0	Cafetal Ejido Vega Del Rosario	Siltepec	Normal: 43, Intensivo: 30
230434	0	9	6	16/05/2023	17/05/2023	08,18	66	15	26	26	26	100.00%	18	4	98	0	98	0.53846	1	3	4	0	0	0	0	0	1	74	0	10	Rancheria Egipto	La Trinitaria	Normal: 17, Delimitación: 9
230435	0	3	0	15/05/2023	17/05/2023	08,18	5	3	12	12	12	100.00%	10	0	79	0	79	0.94048	0	0	0	0	0	0	0	0	0	0	0	5	Cafetal Guadalupe Las Flores	Las Margaritas	Normal: 9, Delimitación: 3
230436	0	0	8	16/05/2023	17/05/2023	02,23	37	8	34	34	34	100.00%	14	1	135	0	135	0.56723	2	0	2	0	0	0	0	0	0	47	0	10	Ejido 20 Noviembre	Las Margaritas	Normal: 15, Delimitación: 19
230437	0	1	0	16/05/2023	17/05/2023	02,23	18	1	36	36	36	100.00%	11	1	101	0	101	0.40079	2	0	2	0	0	0	0	0	0	57	0	10	Ejido 20 Noviembre	Las Margaritas	Normal: 15, Delimitación: 21
230438	0	7	15	16/05/2023	18/05/2023	07,19	32	22	13	13	13	100.00%	12	3	143	0	143	1.57143	5	0	5	0	0	0	0	0	1	87	0	10	Cafetal del Ejido Coban	La Independencia	Normal: 12, Delimitación: 1
230439	0	1	6	17/05/2023	18/05/2023	05,18	6	7	48	48	48	100.00%	31	7	412	0	412	1.22619	4	3	7	0	0	0	0	0	0	154	0	30	Cafetal del Ejido el Porvenir Agrarista	La Trinitaria	Normal: 29, Delimitación: 12, Intensivo: 7
230440	0	5	4	16/05/2023	18/05/2023	03,12	15	9	78	78	78	100.00%	63	14	941	0	941	1.72344	8	9	17	0	0	0	0	0	240	121	0	45	Barrio Potrerillo	Amatenango de la Frontera	Normal: 53, Delimitación: 24, Intensivo: 1
230441	0	0	4	17/05/2023	17/05/2023	02,13	24	4	30	30	30	100.00%	5	6	13	0	13	0.0619	14	0	14	0	0	0	0	0	0	41	0	10	Barrio La Noria	Frontera Comalapa	Normal: 23, Delimitación: 1, Intensivo: 6
230442	0	0	2	16/05/2023	18/05/2023	01,26	28	2	70	70	70	100.00%	30	3	221	0	221	0.45102	0	3	3	10	0.29	0	5	0	15	149	0	45	Ejido Congregacion Virginia	Ocosingo	Normal: 29, Intensivo: 41
230443	0	6	5	16/05/2023	18/05/2023	01,26	92	11	72	72	72	100.00%	65	14	1621	1	1622	3.21825	11	9	20	2	0.052	0	2	0	20	0	0	30	Cafetal del Ejido Jolja	Ocosingo	Normal: 28, Delimitación: 4, Intensivo: 40
230444	0	2	0	17/05/2023	17/05/2023	-05,15	96	2	36	36	36	100.00%	0	2	0	0	0	0	1	1	2	0	0	0	0	0	59	0	0	25	Ejido Queretaro	Ángel Albino Corzo	Normal: 16, Delimitación: 18, Intensivo: 2
230445	0	0	1	17/05/2023	17/05/2023	-06,14	69	1	49	49	49	100.00%	1	1	1	0	1	0.00302	0	1	1	0	0	0	0	0	0	0	0	25	Barrio el 9	Ángel Albino Corzo	Normal: 28, Delimitación: 12, Intensivo: 9
230446	0	0	1	17/05/2023	17/05/2023	-03,13	4	1	87	87	85	97.70%	72	2	2602	0	2602	4.37311	1	1	2	0	0	0	0	0	0	116	0	40	Terreno Morelia	Ángel Albino Corzo	Normal: 59, Delimitación: 4, Intensivo: 24
230447	0	1	2	17/05/2023	18/05/2023	-03,13	88	3	46	46	46	100.00%	23	6	95	0	95	0.29503	5	3	8	0	0	0	0	0	0	113	0	25	Camino a Delicias	Ángel Albino Corzo	Normal: 35, Delimitación: 6, Intensivo: 5
230448	0	0	2	17/05/2023	18/05/2023	-03,13	68	2	48	48	48	100.00%	28	4	178	0	178	0.52976	3	3	6	0	0	0	0	0	0	0	0	25	La Tarraya	Ángel Albino Corzo	Normal: 35, Delimitación: 6, Intensivo: 7
230449	1	0	1	18/05/2023	18/05/2023	-01,29	99	2	125	116	110	94.83%	0	0	0	0	0	0	0	0	0	0	0	0	0	0	1	118	0	45	San Joseito	Chilón	Normal: 45, Intensivo: 80
230450	0	1	0	15/05/2023	18/05/2023	-02,11	8	1	39	39	38	97.44%	18	3	131	0	131	0.45661	0	5	5	0	0	0	0	0	0	0	0	0	Horno De Cal	Honduras de la Sierra	Normal: 29, Intensivo: 10
230451	0	4	17	16/05/2023	18/05/2023	03,13	47	21	29	29	29	100.00%	8	14	35	0	35	0.17241	46	2	48	0	0	0	0	0	0	0	0	0	El Jocote	Frontera Comalapa	Normal: 22, Delimitación: 7
230452	0	3	4	15/05/2023	18/05/2023	-02,12	83	7	50	50	38	76.00%	30	12	299	0	299	1.10357	17	10	27	0	0	0	0	0	0	0	0	0	Cafetal Barrio La Soledad	Honduras de la Sierra	Normal: 29, Intensivo: 21
230453	0	7	4	17/05/2023	18/05/2023	03,12	31	11	122	122	122	100.00%	113	25	1347	3	1350	1.5808	20	11	31	0	0	0	0	0	0	0	0	0	Caulotal	Amatenango de la Frontera	Normal: 58, Delimitación: 10, Intensivo: 54
230454	0	2	0	17/05/2023	18/05/2023	-04,13	41	2	77	77	75	97.40%	54	4	606	0	606	1.17613	2	2	4	0	0	0	0	0	0	0	0	50	Mezcalar	Montecristo de Guerrero	Normal: 32, Delimitación: 32, Intensivo: 13
230455	0	0	3	18/05/2023	19/05/2023	-04,13	18	3	35	35	35	100.00%	34	0	262	0	262	1.06939	0	0	0	0	0	0	0	0	50	154	0	30	Cafetal Finca las Chicharras	Montecristo de Guerrero	Normal: 24, Intensivo: 11
230456	0	0	1	18/05/2023	19/05/2023	-03,12	1	1	52	52	52	100.00%	37	5	525	0	525	1.44231	1	4	5	0	0	0	0	0	0	0	0	25	Rancho Buenos Aires	Montecristo de Guerrero	Normal: 38, Intensivo: 14
230457	0	0	1	18/05/2023	19/05/2023	-02,13	91	1	27	27	27	100.00%	7	2	20	0	20	0.10582	2	0	2	0	0	0	0	0	1	0	0	25	Tramo Carretero a Delicias	Ángel Albino Corzo	Normal: 22, Delimitación: 3, Intensivo: 2
230458	0	8	21	17/05/2023	18/05/2023	03,12	74	29	77	77	77	100.00%	75	24	2567	1	2568	4.45864	29	14	43	0	0	0	0	0	0	99	0	15	Cafetal de Mira Morelia	Amatenango de la Frontera	Normal: 43, Delimitación: 19, Intensivo: 15
230459	0	4	1	17/05/2023	18/05/2023	03,12	53	5	114	114	114	100.00%	109	29	1981	0	1981	2.48246	37	14	51	0	0	0	0	0	0	0	0	0	Los Mezcales	Amatenango de la Frontera	Normal: 62, Delimitación: 20, Intensivo: 32
230460	0	1	1	18/05/2023	19/05/2023	06,18	67	2	22	22	22	100.00%	2	7	4	0	4	0.02597	14	6	20	0	0	0	0	0	0	0	0	0	Cafetal de Antela	La Trinitaria	Normal: 19, Intensivo: 3
230461	0	1	4	17/05/2023	19/05/2023	01,25	59	5	31	31	31	100.00%	23	3	370	0	370	1.71241	5	2	7	0	0	0	0	0	3	416	0	75	Localidad de Joljа	Oxchuc	Normal: 13, Intensivo: 18
230462	0	0	2	17/05/2023	19/05/2023	02,12	90	2	71	71	71	100.00%	64	11	955	2	957	1.8878	5	10	15	0	0	0	0	0	0	0	0	0	Cafetal De Tapizala	Amatenango de la Frontera	Normal: 50, Intensivo: 21
230463	0	28	11	17/05/2023	19/05/2023	01,10	88	39	18	18	18	100.00%	7	5	21	0	21	0.15432	4	10	14	3	0.825	0	1	0	0	131	0	10	Barrio Tierra Blanca	Mazapa De Madero	Normal: 17, Intensivo: 1
230464	0	1	2	17/05/2023	19/05/2023	00,13	6	3	21	21	19	90.48%	0	1	0	0	0	0	1	0	1	0	0	0	0	0	0	0	0	0	Barrio Cruz Grande	Chicomuselo	Normal: 21
230465	0	9	1	18/05/2023	19/05/2023	00,09	8	10	41	41	41	100.00%	25	11	212	0	212	0.73868	4	17	21	9	2.204	0	4	0	0	402	0	71	Kelajú	Motozintla	Normal: 29, Intensivo: 12
230466	0	0	1	18/05/2023	19/05/2023	00,13	73	1	38	38	38	100.00%	1	2	1	0	1	0.00373	2	0	2	0	0	0	0	0	0	0	0	15	Nuevo Pacayal	Bella Vista	Normal: 30, Intensivo: 8
230467	0	0	1	18/05/2023	19/05/2023	00,13	54	1	21	21	21	100.00%	0	0	0	0	0	0	0	0	0	0	0	0	0	0	0	0	0	0	Piedra Labrada	Chicomuselo	Normal: 21
230468	0	3	2	18/05/2023	19/05/2023	-01,11	9	5	104	104	104	100.00%	62	4	430	1	431	0.59203	1	3	4	0	0	0	0	0	0	0	0	0	Parcela Del Barrio La Laguna	Siltepec	Normal: 61, Intensivo: 43
230469	18	9	4	17/05/2023	19/05/2023	00,11	13	31	62	62	62	100.00%	38	4	178	0	178	0.41014	3	3	6	1	0.022	0	1	0	0	174	0	50	Río Oscuro	Siltepec	Normal: 45, Intensivo: 17
230470	0	2	2	18/05/2023	19/05/2023	-01,12	83	4	48	48	48	100.00%	37	8	400	0	400	1.19048	6	6	12	0	0	0	0	0	0	0	0	0	Barrio Los Pinos	Honduras de la Sierra	Normal: 40, Intensivo: 8
230471	0	1	0	17/05/2023	19/05/2023	-01,12	90	1	44	44	44	100.00%	26	5	118	0	118	0.36094	3	4	7	0	0	0	0	0	0	0	0	0	Barrio Las Moras	Honduras de la Sierra	Normal: 35, Intensivo: 9
230472	0	5	3	17/05/2023	19/05/2023	-02,12	99	8	46	46	46	100.00%	22	4	113	0	113	0.32754	2	4	6	0	0	0	0	0	0	0	0	0	Corral De Piedra	Honduras de la Sierra	Normal: 35, Intensivo: 11
230473	0	3	1	17/05/2023	19/05/2023	-01,12	70	4	33	33	31	93.94%	20	5	106	0	106	0.47756	3	4	7	0	0	0	0	0	0	0	0	0	Cafetal Barrio Loma Bonita	Honduras de la Sierra	Normal: 30, Intensivo: 3
230474	0	8	10	17/05/2023	19/05/2023	-02,12	94	18	54	54	42	77.78%	34	13	323	0	323	1.08776	17	13	30	0	0	0	0	0	0	0	0	0	Barrio Soledad	Honduras de la Sierra	Normal: 33, Intensivo: 21
230475	0	1	0	18/05/2023	19/05/2023	01,12	36	1	44	44	44	100.00%	19	6	54	0	54	0.1771	7	2	9	0	0	0	0	0	0	0	0	0	Cafetal De Ojo de Agua Cárdenas	Bella Vista	Normal: 26, Delimitación: 1, Intensivo: 17
230476	0	13	13	18/05/2023	19/05/2023	03,12	82	26	98	98	98	100.00%	87	23	2785	1	2786	3.89432	29	15	44	0	0	0	0	0	0	0	0	0	Cafetal Barrio Hoja Blanca	Amatenango de la Frontera	Normal: 59, Delimitación: 23, Intensivo: 25
230477	0	1	0	19/05/2023	19/05/2023	00,13	63	1	28	28	28	100.00%	1	1	1	0	1	0.0051	1	0	1	0	0	0	0	0	0	0	0	15	Tramo Carretero A Piedra Labrada	Chicomuselo	Normal: 24, Intensivo: 4
230478	0	1	1	19/05/2023	19/05/2023	02,13	46	2	50	50	50	100.00%	19	11	120	0	120	0.34286	14	3	17	8	0.74	0	1	0	0	0	0	40	Desvío Nuevo México	Frontera Comalapa	Normal: 34, Delimitación: 13, Intensivo: 3
230479	0	1	0	19/05/2023	19/05/2023	02,13	64	1	50	50	50	100.00%	16	4	83	0	83	0.22802	8	0	8	0	0	0	0	0	0	0	0	0	Barrio Peña Blanca	Frontera Comalapa	Normal: 45, Delimitación: 5
230480	0	4	12	19/05/2023	19/05/2023	05,19	64	16	17	17	17	100.00%	5	2	5	0	5	0.04202	3	3	6	0	0	0	0	0	26	24	0	0	Cafetal de el Triunfo	La Independencia	Normal: 14, Intensivo: 3
230481	0	0	1	19/05/2023	19/05/2023	03,20	73	1	6	6	6	100.00%	0	0	0	0	0	0	0	0	0	0	0	0	0	0	0	0	0	0	Rancheria Unión Victoria	Las Margaritas	Normal: 5, Intensivo: 1

Programa Operativo de Moscas
Actividades a Entradas de la Plaga 2023

Semana 26 (del 25 de junio al 01 de julio de 2023)

Entradas	Especímenes			Fecha		Cuad.	km²	Total Detec.	Trampas						Captura							Total fértiles	Muestreo				Liberación terr. (mill.)	Kg. destruídos	Estaciones cebo	Spinosad mezcla (l)		Ubicación del brote		Tipo de trampeo
	L	H	M	Revisión/Colecta	Identificación				Inst.	Prog.	Rev.	%Rev.	CE	CF	EM	EH	Total Estériles	MTDe	FM	FH		núm.	kg.	Larvas de C.c.	Lug.				Aérea	Terr.	Lugar	Municipio	
230482	0	0	1	19/05/2023	19/05/2023	00,19	40	1	43	43	43	100.00%	0	0	0	0	0	0	0	0	0	3	0.33	0	3	0	10	0	0	0	Cafetal de Socoltenango	Socoltenango	Normal: 23, Intensivo: 20
230483	0	1	4	22/05/2023	22/05/2023	-03,13	26	5	62	62	61	98.39%	49	1	1364	0	1364	3.19438	0	1	1	0	0	0	0	0	100	201	0	50	Tramo Carretero Plan de Ayutla a Chicomuselo	Ángel Albino Corzo	Normal: 43, Delimitación: 3, Intensivo: 16
230484	0	12	14	22/05/2023	23/05/2023	05,19	89	26	7	7	7	100.00%	4	6	5	0	5	0.10204	7	6	13	0	0	0	0	0	0	7	0	0	Ejido el Naranjo	La Independencia	Normal: 7
230485	0	4	6	22/05/2023	23/05/2023	05,19	99	10	11	11	11	100.00%	4	6	5	0	5	0.06494	7	6	13	0	0	0	0	0	0	47	0	0	Ejido el Naranjo	La Independencia	Normal: 9, Delimitación: 2
230486	0	0	1	22/05/2023	23/05/2023	-05,16	61	1	16	16	16	100.00%	0	0	0	0	0	0	0	0	0	0	0	0	0	0	0	0	0	50	Ejido Espinal	La Concordia	Normal: 4, Delimitación: 11, Intensivo: 1
230487	0	1	0	22/05/2023	23/05/2023	-05,14	88	1	71	71	69	97.18%	1	0	1	0	1	0.00207	0	0	0	0	0	0	0	0	3	0	0	50	Cafetal de Rancho Mirasol	Ángel Albino Corzo	Normal: 45, Intensivo: 26
230488	0	0	3	22/05/2023	23/05/2023	-05,13	58	3	68	68	68	100.00%	32	2	299	0	299	0.62815	2	0	2	1	0.094	0	1	0	0	228	0	50	El Talismán	Ángel Albino Corzo	Normal: 34, Delimitación: 21, Intensivo: 13
230489	0	1	1	23/05/2023	23/05/2023	00,09	61	2	77	77	74	96.10%	51	4	1013	1	1014	1.98302	1	3	4	0	0	0	0	0	0	0	0	0	Ejido Toliman	Motozintla	Normal: 69, Delimitación: 5, Intensivo: 3
230490	0	2	1	22/05/2023	23/05/2023	02,25	40	3	51	51	51	100.00%	36	6	365	0	365	1.04939	34	1	35	0	0	0	0	0	0	234	0	35	Cafetal de tomas Munzer	Ocosingo	Normal: 24, Intensivo: 27
230491	0	0	1	22/05/2023	23/05/2023	02,25	22	1	46	46	46	100.00%	32	4	293	0	293	0.91255	3	1	4	4	0.15	0	2	0	3	0	0	125	Ranchería El Portillo	Ocosingo	Normal: 28, Intensivo: 18
230492	0	2	1	22/05/2023	23/05/2023	01,25	3	3	74	74	74	100.00%	67	15	2126	1	2127	4.10618	9	9	18	9	0.354	0	1	0	8.046	0	0	40	Ejido Abasolo Barrio el Centro	Ocosingo	Normal: 29, Delimitación: 3, Intensivo: 42
230493	0	2	7	22/05/2023	24/05/2023	01,26	73	9	73	73	72	98.63%	63	20	1025	1	1026	2.03571	14	12	26	1	0.03	0	1	0	32	240	0	145	Luchubaltick Abasolo	Ocosingo	Normal: 29, Delimitación: 4, Intensivo: 44
230494	0	4	3	22/05/2023	24/05/2023	01,26	62	7	39	39	38	97.44%	33	10	211	0	211	0.79323	9	6	15	1	0.074	0	1	0	0	183	0	0	Cafetal de Shishintontick	Ocosingo	Normal: 14, Delimitación: 4, Intensivo: 21
230495	0	0	1	23/05/2023	24/05/2023	03,15	88	1	58	58	58	100.00%	0	3	0	0	0	0	2	1	3	3	0.362	0	2	0	25	0	0	5	Nuevo San Gregorio	Frontera Comalapa	Normal: 29, Delimitación: 9, Intensivo: 20
230496	0	1	0	23/05/2023	24/05/2023	05,18	35	1	44	44	44	100.00%	26	3	286	0	286	0.92857	1	3	4	0	0	0	0	0	20	78	0	30	Ejido Porvenir Agrarista	La Trinitaria	Normal: 25, Delimitación: 11, Intensivo: 8
230497	0	4	3	23/05/2023	24/05/2023	05,18	84	7	62	62	62	100.00%	40	6	322	0	322	0.72033	5	2	7	3	0.548	0	1	0	0	62	0	30	Ejido Lázaro Cárdenas	La Trinitaria	Normal: 33, Delimitación: 21, Intensivo: 10
230498	0	3	0	23/05/2023	24/05/2023	01,26	83	3	92	92	92	100.00%	83	19	2218	2	2220	3.4472	13	12	25	1	0.028	0	1	0	8	0	0	30	Cafetal de Ranchería San Martin	Ocosingo	Normal: 33, Delimitación: 4, Intensivo: 55
230499	0	0	1	23/05/2023	24/05/2023	07,20	97	1	22	22	22	100.00%	0	1	0	0	0	0	4	0	4	0	0	0	0	0	0	0	0	10	Cafetal del Ejido el Edén	Las Margaritas	Normal: 14, Intensivo: 8
230500	0	0	3	22/05/2023	23/05/2023	02,13	5	3	21	21	21	100.00%	2	3	2	0	2	0.01361	8	0	8	0	0	0	0	0	0	0	0	0	Parcelas Del Barrio Santa Rosa	Frontera Comalapa	Normal: 15, Intensivo: 6
230501	0	0	1	22/05/2023	23/05/2023	03,12	6	1	85	85	85	100.00%	63	18	918	0	918	1.54286	12	13	25	0	0	0	0	0	0	44	0	0	Parcela Cuauhtemoc	Frontera Comalapa	Normal: 60, Delimitación: 24, Intensivo: 1
230502	0	2	2	23/05/2023	23/05/2023	00,12	4	4	56	56	56	100.00%	1	4	1	0	1	0.00259	5	1	6	0	0	0	0	0	10	0	0	75	Pacayal Viejo	Bella Vista	Normal: 36, Intensivo: 20
230503	0	0	1	22/05/2023	23/05/2023	-01,13	44	1	6	6	6	100.00%	0	0	0	0	0	0	0	0	0	0	0	0	0	0	0	0	0	0	Cafetal De Salvador Italia	Chicomuselo	Normal: 6
230504	0	1	2	23/05/2023	23/05/2023	00,13	86	3	56	56	56	100.00%	0	5	0	0	0	0	5	2	7	0	0	0	0	0	0	0	0	30	La Garnacha	Bella Vista	Normal: 44, Intensivo: 12
230505	0	0	1	23/05/2023	23/05/2023	00,13	25	1	11	11	11	100.00%	0	2	0	0	0	0	2	0	2	0	0	0	0	0	0	0	0	0	Barrio Cerecillo	Chicomuselo	Normal: 11
230506	0	4	0	22/05/2023	24/05/2023	02,11	53	4	66	66	66	100.00%	46	8	614	2	616	1.33333	3	10	13	0	0	0	0	0	0	0	0	35	Barrio El Palmar	Bejucal De Ocampo	Normal: 43, Delimitación: 5, Intensivo: 18
230507	0	0	2	22/05/2023	24/05/2023	-02,12	92	2	24	24	23	95.83%	18	10	227	0	227	1.36698	17	8	25	0	0	0	0	0	0	0	0	0	La Piedra	Honduras de la Sierra	Normal: 15, Intensivo: 9
230508	0	0	1	24/05/2023	24/05/2023	-01,20	41	1	9	9	9	100.00%	0	0	0	0	0	0	0	0	0	0	0	0	0	0	60	0	0	0	Cruz Morales	Las Rosas	Normal: 7, Delimitación: 1, Intensivo: 1
230509	0	1	1	24/05/2023	25/05/2023	04,20	69	2	35	35	35	100.00%	2	1	2	0	2	0.00816	1	0	1	0	0	0	0	0	0	0	0	0	San Antonio Venecia	Las Margaritas	Normal: 18, Delimitación: 5, Intensivo: 12
230510	0	0	6	23/05/2023	25/05/2023	07,19	53	6	14	14	14	100.00%	13	4	151	0	151	1.54082	6	0	6	0	0	0	0	0	2	0	0	5	Rancho Mirador	La Independencia	Normal: 13, Delimitación: 1
230511	0	3	9	24/05/2023	25/05/2023	07,17	2	12	35	35	35	100.00%	32	25	954	2	956	3.90204	50	50	100	0	0	0	0	0	0	58	0	10	Cafetal del Ejido Tzizcao	La Trinitaria	Normal: 24, Delimitación: 3, Intensivo: 8
230512	0	0	1	24/05/2023	25/05/2023	06,18	95	1	32	32	32	100.00%	20	5	288	0	288	1.28571	7	4	11	0	0	0	0	0	0	0	0	0	Caseta de sedue	La Trinitaria	Normal: 28, Intensivo: 4
230513	0	12	10	23/05/2023	25/05/2023	07,17	12	22	35	35	35	100.00%	32	25	954	2	956	3.90204	50	50	100	0	0	0	0	0	0	96	0	5	Ejido Tzizcao	La Trinitaria	Normal: 24, Delimitación: 3, Intensivo: 8
230514	0	1	0	22/05/2023	25/05/2023	08,19	41	1	18	18	18	100.00%	15	8	146	1	147	1.16667	8	5	13	0	0	0	0	0	0	0	0	0	Panteón del Ejido la Revancha	Las Margaritas	Normal: 12, Intensivo: 6
230515	0	7	4	22/05/2023	25/05/2023	07,17	4	11	35	35	35	100.00%	31	24	586	2	588	2.4	50	41	91	0	0	0	0	0	0	83	0	5	Cafetal del Ejido Tzizcao	La Trinitaria	Normal: 22, Delimitación: 2, Intensivo: 11
230516	0	9	11	22/05/2023	25/05/2023	07,17	15	20	24	24	24	100.00%	22	18	335	1	336	2	35	32	67	0	0	0	0	0	0	0	0	5	Cafetal del Ejido Tzizcao	La Trinitaria	Normal: 13, Intensivo: 11
230517	0	9	12	22/05/2023	25/05/2023	07,17	5	21	24	24	24	100.00%	22	18	335	1	336	2	35	32	67	0	0	0	0	0	0	75	0	5	Cafetal del Ejido Tzizcao	La Trinitaria	Normal: 13, Intensivo: 11
230518	0	0	1	24/05/2023	25/05/2023	03,20	52	1	11	11	11	100.00%	0	0	0	0	0	0	0	0	0	0	0	0	0	0	0	0	0	0	San Lorenzo Uzum	Las Margaritas	Normal: 9, Intensivo: 2
230519	0	1	0	24/05/2023	25/05/2023	-04,13	71	1	66	66	64	96.97%	50	1	828	0	828	1.84821	0	1	1	0	0	0	0	0	0	68	0	50	Camino a la Granadilla	Montecristo de Guerrero	Normal: 50, Delimitación: 4, Intensivo: 12
230520	0	4	7	24/05/2023	25/05/2023	-04,13	31	11	63	63	63	100.00%	44	4	504	0	504	1.16959	2	2	4	0	0	0	0	0	0	0	0	50	Terreno Mezcalapa	Montecristo de Guerrero	Normal: 21, Delimitación: 32, Intensivo: 10
230521	0	4	3	24/05/2023	25/05/2023	-03,13	79	7	66	66	66	100.00%	28	6	156	0	156	0.33766	5	3	8	0	0	0	0	0	0	217	0	50	Camino a La Tarraya	Ángel Albino Corzo	Normal: 47, Delimitación: 11, Intensivo: 8
230522	0	1	1	23/05/2023	25/05/2023	-03,17	74	2	93	93	93	100.00%	1	1	1	0	1	0.00154	1	0	1	0	0	0	0	0	0	0	0	30	Ejido Ignacio Zaragoza	La Concordia	Normal: 19, Delimitación: 24, Intensivo: 50
230523	9	1	0	25/05/2023	25/05/2023	-04,16	95	10	26	26	26	100.00%	0	0	0	0	0	0	0	0	0	0	0	0	0	0	247	182	0	25	Ejido Reforma	La Concordia	Normal: 12, Delimitación: 10, Intensivo: 4
230524	0	0	2	23/05/2023	26/05/2023	05,24	69	2	40	40	40	100.00%	29	0	392	0	392	1.4	0	0	0	0	0	0	0	0	0.1	36	0	7.5	Cafetal del Ejido el Triunfo	Altamirano	Normal: 21, Intensivo: 19
230525	2	1	2	24/05/2023	25/05/2023	-01,11	7	5	90	90	90	100.00%	45	6	257	1	258	0.40952	4	5	9	0	0	0	0	0	0	146	0	30	Cruz De Piedra	Siltepec	Normal: 47, Intensivo: 43
230526	0	4	0	23/05/2023	25/05/2023	-01,12	98	4	104	104	104	100.00%	55	6	390	1	391	0.53709	4	3	7	2	1.3	0	1	0	0	0	0	0	Barrio Ojo de Agua	Siltepec	Normal: 59, Intensivo: 45
230527	0	2	1	23/05/2023	25/05/2023	02,11	33	3	94	94	94	100.00%	75	10	1691	1	1692	2.54597	3	10	13	0	0	0	0	0	0	0	0	0	Cafetal Del Barrio El Parralito	Amatenango de la Frontera	Normal: 56, Delimitación: 4, Intensivo: 34
230528	0	8	8	23/05/2023	25/05/2023	-01,12	91	16	57	57	57	100.00%	39	5	277	0	277	0.6703	3	4	7	0	0	0	0	0	0	0	0	0	Barrio Las Moras	Honduras de la Sierra	Normal: 41, Intensivo: 16
230529	0	6	3	23/05/2023	25/05/2023	03,12	8	9	45	45	45	100.00%	31	11	463	0	463	1.46984	7	6	13	0	0	0	0	0	0	0	0	0	Las Champas	Frontera Comalapa	Normal: 36, Delimitación: 8, Intensivo: 1
230530	0	3	1	23/05/2023	25/05/2023	03,12	25	4	83	83	83	100.00%	71	15	920	0	920	1.58348	13	7	20	0	0	0	0	0	0	0	0	0	Parcela Cuahutemoc	Amatenango de la Frontera	Normal: 54, Delimitación: 25, Intensivo: 4
230531	0	1	1	24/05/2023	26/05/2023	05,19	96	2	31	31	31	100.00%	21	6	247	0	247	1.13825	3	3	6	0	0	0	0	0	0	48	0	20	Cafetal del Ejido el Porvenir Agrarista	La Trinitaria	Normal: 23, Delimitación: 7, Intensivo: 1
230532	0	0	19	25/05/2023	26/05/2023	06,18	66	19	20	20	20	100.00%	2	6	4	0	4	0.02857	14	5	19	0	0	0	0	0	0	0	0	0	Cafetal del Ejido Antela	La Trinitaria	Normal: 17, Intensivo: 3
230533	0	6	9	25/05/2023	26/05/2023	05,21	80	15	26	26	26	100.00%	0	0	0	0	0	0	0	0	0	0	0	0	0	0	0	0	0	0	Ejido Chiapas	Las Margaritas	Normal: 13, Intensivo: 13
230534	0	6	1	25/05/2023	26/05/2023	06,17	23	7	30	30	30	100.00%	29	8	495	0	495	2.3338	12	7	19	0	0	0	0	0	0	0	0	0	San Antonio Cimarron	La Trinitaria	Normal: 29, Intensivo: 1
230535	2	5	15	25/05/2023	26/05/2023	06,18	78	22	20	20	20	100.00%	3	7	5	0	5	0.03571	14	6	20	0	0	0	0	0	0	0	0	0	Cafetal del Ejido Antela	La Trinitaria	Normal: 17, Intensivo: 3
230536	0	3	0	25/05/2023	26/05/2023	06,18	68	3	19	19	19	100.00%	2	7	4	0	4	0.03008	14	6	20	0	0	0	0	0	0	0	0	0	Ejido Antela	La Trinitaria	Normal: 16, Intensivo: 3
230537	0	6	8	25/05/2023	26/05/2023	06,18	77	14	25	25	25	100.00%	3	7	5	0	5	0.02857	14	6	20	0	0	0	0	0	0	0	0	0	Parcela del Ejido Antela	La Trinitaria	Normal: 22, Intensivo: 3
230538	0	0	1	25/05/2023	26/05/2023	04,26	94	1	81	81	81	100.00%	3	0	3	0	3	0.00529	0	0	0	0	0	0	0	0	55	0	0	40	Ranchería San Vicente	Ocosingo	Normal: 28, Intensivo: 53
230539	0	3	5	24/05/2023	26/05/2023	01,25	5	8	70	70	70	100.00%	65	16	1593	2	1595	3.30707	22	16	38	0	0	0	0	0	8.022	95	0	60	Ejido Abasolo Barrio las Curias	Ocosingo	Normal: 28, Delimitación: 3, Intensivo: 39
230540	0	1	1	24/05/2023	26/05/2023	01,27	74	2	60	60	58	96.67%	4	0	4	0	4	0.0101	0	0	0	4	0.088	0	1	0	5	82	0	30	Tramo Carretero Lucumilja	Ocosingo	Normal: 26, Intensivo: 34
230541	0	3	5	24/05/2023	26/05/2023	01,26	75	8	55	55	55	100.00%	46	15	789	1	790	2.05195	8	9	17	2	0.054	0	2	0	20	0	0	0	Propiedad Los Limares	Ocosingo	Normal: 19, Delimitación: 4, Intensivo: 32
230542	0	9	2	24/05/2023	26/05/2023	01,26	65	11	44	44	44	100.00%	31	9	198	1	199	0.6461	4	7	11	1	0.026	0	1	0	0	190	0	45	Cafetal Abasolo la Esperanza	Ocosingo	Normal: 15, Delimitación: 4, Intensivo: 25
230543	0	1	0	24/05/2023	26/05/2023	01,25	9	1	59	53	53	100.00%	40	7	414	1	415	1.14644	47	9	56	1	0.028	0	1	0	3.6	0	0	80	Parcela San jacinto	Ocosingo	Normal: 25, Intensivo: 34
230544	0	4	7	24/05/2023	25/05/2023	03,12	45	11	70	70	70	100.00%	66	15	902	0	902	1.84082	15	6	21	0	0	0	0	0	0	0	0	0	Cafetal De Zapotal	Amatenango de la Frontera	Normal: 49, Delimitación: 17, Intensivo: 5
230545	0	3	4	22/05/2023	26/05/2023	00,12	48	7	38	38	38	100.00%	20	8	90	0	90	0.33835	9	10	19	0	0	0	0	0	0	0	0	0	Boquerón	Bella Vista	Normal: 33, Intensivo: 5
230546	0	5	2	23/05/2023	29/05/2023	01,12	14	7	59	59	59	100.00%	25	6	58	0	58	0.14044	4	3	7	0	0	0	0	0	0	72	0	30	Gruta de Oro	Bella Vista	Normal: 37, Intensivo: 22
230547	0	7	4	22/05/2023	29/05/2023	00,12	38	11	26	26	26	100.00%	9	3	56	0	56	0.30769	3	3	6	0	0	0	0	0	0	0	0	0	Boquerón	Bella Vista	Normal: 24, Intensivo: 2
230548	0	5	2	24/05/2023	29/05/2023	01,13	63	7	61	61	61	100.00%	15	5	29	0	29	0.06792	2	5	7	0	0	0	0	0	0	0	0	0	Barrio Guadalupe	Bella Vista	Normal: 42, Intensivo: 19
230549	0	4	6	24/05/2023	29/05/2023	01,12	4	10	78	78	78	100.00%	28	6	61	0	61	0.11172	4	3	7	0	0	0	0	0	0	0	0	0	Parcela De San José Las Chicharras	Bella Vista	Normal: 47, Intensivo: 31
230550	0	1	0	24/05/2023	29/05/2023	00,12	37	1	22	22	22	100.00%	7	3	47	0	47	0.30519	3	3	6	0	0	0	0	0	0	0	0	0	Boquerón	Bella Vista	Normal: 20, Intensivo: 2
230551	1	0	0	25/05/2023	25/05/2023	01,12	91	1	39	39	39	100.00%	12	4	41	0	41	0.15018	2	4	6	0	0	0	0	0	0	0	0	20	Cafetal Barrio Laguna	Bella Vista	Normal: 28, Intensivo: 11
230552	0	4	5	26/05/2023	26/05/2023	07,19	42	9	13	13	13	100.00%	12	3	143	0	143	1.57143	5	0	5	0	0	0	0	0	1	48	0	5	Ranchería Cobam	La Independencia	Normal: 12, Delimitación: 1
230553	0	1	1	24/05/2023	30/05/2023	00,09	19	2	56	56	56	100.00%	31	11	225	0	225	0.57398	3	18	21	2	0.894	0	2	0	0	0	0	0	Kelajú Chico	Motozintla	Normal: 39, Delimitación: 5, Intensivo: 12
230554	0	3	7	24/05/2023	30/05/2023	00,09	18	10	48	46	46	100.00%	26	12	213	0	213	0.66149	4	18	22	0	0	0	0	0	0	118	0	71	Barrio Rivera Hidalgo	Motozintla	Normal: 34, Delimitación: 2, Intensivo: 12
230555	0	8	3	25/05/2023	30/05/2023	01,10	93	11	32	32	32	100.00%	14	10	73	0	73	0.31995	11	7	18	1	0.099	0	1	0	0	253	0	71	Barrio el Mojón	Mazapa De Madero	Normal: 25, Delimitación: 6, Intensivo: 1
230556	0	2	1	25/05/2023	30/05/2023	00,09	9	3	50	50	50	100.00%	30	10	224	0	224	0.64	3	17	20	0	0	0	0	0	45	0	0	71	Barrio La Unión	Motozintla	Normal: 33, Delimitación: 5, Intensivo: 12
230557	0	1	0	29/05/2023	29/05/2023	01,27	3	1	20	20	20	100.00%	0	0	0	0	0	0	0	0	0	6	0.1	0	1	0	3	0	0	20	Jetzemani	Chilón	Normal: 10, Intensivo: 10
230558	0	0	1	29/05/2023	30/05/2023	02,26	35	1	22	22	22	100.00%	20	1	375	0	375	2.43506	1	0	1	0	0	0	0	0	0	0	0	0	Rancho San Caralampio	Ocosingo	Normal: 9, Intensivo: 13

Programa Operativo de Moscas
Actividades a Entradas de la Plaga 2023

Semana 26 (del 25 de junio al 01 de julio de 2023)

Entradas	Especímenes			Fecha		Cuad.	km²	Total Detec.	Trampas						Captura							Total fértiles	Muestreo				Liberación terr. (mill.)	Kg. destruídos	Estaciones cebo	Spinosad mezcla (l)		Ubicación del brote		Tipo de trampeo
	L	H	M	Revisión/Colecta	Identificación				Inst.	Prog.	Rev.	%Rev.	CE	CF	EM	EH	Total Estériles	MTDe	FM	FH		núm.	kg.	Larvas de C.c.	Lug.				Aérea	Terr.	Lugar	Municipio	
230559	0	0	1	29/05/2023	30/05/2023	04,26	95	1	73	73	73	100.00%	2	0	2	0	2	0.00391	0	0	0	0	0	0	0	0	0	95	0	0	40	Parcela del Ejido Río Blanco San Vicente	Ocosingo	Normal: 27, Intensivo: 46
230560	4	0	1	29/05/2023	30/05/2023	02,25	52	5	48	48	48	100.00%	34	3	303	0	303	0.92968	2	1	3	0	0	0	0	0	0	0	0	0	50	Chalam del Carmen	Ocosingo	Normal: 25, Intensivo: 23
230561	0	0	1	29/05/2023	30/05/2023	01,26	78	1	18	18	18	100.00%	13	0	46	0	46	0.36508	0	0	0	7	0.134	0	1	0	0	0	0	0	30	Sacrificio La Esperanza	Ocosingo	Normal: 12, Intensivo: 6
230562	0	1	0	29/05/2023	30/05/2023	01,26	37	1	62	62	62	100.00%	31	3	236	0	236	0.54378	0	3	3	10	0.348	0	3	0	60	0	0	30	Ejido Congregacion Virginia	Ocosingo	Normal: 24, Intensivo: 38
230563	0	1	0	29/05/2023	30/05/2023	-02,09	96	1	71	71	71	100.00%	45	0	1052	0	1052	2.15675	0	0	0	2	0.228	0	2	0	40	0	0	50	Rancheria Copainala	Escuintla	Normal: 61, Delimitación: 4, Intensivo: 6
230564	0	3	2	29/05/2023	30/05/2023	-03,13	50	5	44	40	40	100.00%	38	3	2730	0	2730	9.75	1	2	3	2	0.246	0	2	0	110	330	0	50	Montecristo de Guerrero	Montecristo de Guerrero	Normal: 26, Delimitación: 12, Intensivo: 6
230565	0	0	2	29/05/2023	30/05/2023	-04,14	98	2	58	58	58	100.00%	49	0	462	0	462	1.14283	0	0	0	2	0.074	0	2	0	10	0	0	30	Finca Chicharras	Ángel Albino Corzo	Normal: 43, Intensivo: 15
230566	0	0	3	29/05/2023	29/05/2023	06,18	0	3	12	12	12	100.00%	4	5	5	0	5	0.05952	6	6	12	0	0	0	0	0	0	0	0	0	0	Cafetal del Ejido el Naranjo	La Independencia	Normal: 11, Intensivo: 1
230567	0	6	7	29/05/2023	30/05/2023	06,18	90	13	33	33	33	100.00%	27	8	264	0	264	1.14286	11	7	18	0	0	0	0	0	10	0	0	0	Ejido Miguel Hidalgo	La Trinitaria	Normal: 23, Intensivo: 10
230568	0	1	0	30/05/2023	30/05/2023	-01,18	38	1	8	8	8	100.00%	0	0	0	0	0	0	0	0	0	0	0	0	0	0	25	0	0	15	Ejido Lazaro Cardenas	Socoltenango	Normal: 8
230569	0	1	0	30/05/2023	30/05/2023	-01,18	13	1	8	8	8	100.00%	0	0	0	0	0	0	0	0	0	0	0	0	0	0	10	0	0	15	Ejido Benito Juárez	Socoltenango	Normal: 8
230570	0	4	0	29/05/2023	30/05/2023	03,20	69	4	116	116	115	99.14%	0	0	0	0	0	0	0	0	0	0	0	0	0	0	0	57	0	15	Barrio San Sebastian	Las Margaritas	Normal: 47, Delimitación: 8, Intensivo: 61
230571	0	0	1	30/05/2023	30/05/2023	-03,14	95	1	73	73	72	98.63%	55	2	1640	0	1640	3.25397	1	1	2	0	0	0	0	0	0	0	0	30	Rancho Argelia	Montecristo de Guerrero	Normal: 45, Delimitación: 4, Intensivo: 24
230572	0	1	4	29/05/2023	31/05/2023	07,21	60	5	66	66	66	100.00%	0	9	0	0	0	0	8	2	10	0	0	0	0	0	0	0	0	0	Cafetal del Ejido Vicente Guerrero	Las Margaritas	Normal: 29, Delimitación: 18, Intensivo: 19
230573	0	0	4	29/05/2023	31/05/2023	11,18	23	4	32	32	32	100.00%	0	0	0	0	0	0	0	0	0	0	0	0	0	0	0	0	0	0	Cafetal Del Ejido Guadalupe Miramar	Maravilla Tenejapa	Normal: 25, Intensivo: 7
230574	0	3	3	30/05/2023	31/05/2023	01,16	19	6	5	5	5	100.00%	0	2	0	0	0	0	1	3	4	0	0	0	0	0	0	14	0	10	Rancho las Palmas	La Trinitaria	Normal: 5
230575	12	0	3	30/05/2023	31/05/2023	01,16	66	15	8	8	8	100.00%	0	0	0	0	0	0	0	0	0	3	0.496	0	1	0	128	73	0	40	Leningrado	Tzimol	Normal: 5, Delimitación: 3
230576	0	0	1	29/05/2023	31/05/2023	12,20	93	1	13	13	12	92.31%	0	0	0	0	0	0	0	0	0	0	0	0	0	0	0	0	0	0	Cafetal del Ejido Nueva Linda Vista	Maravilla Tenejapa	Normal: 6, Intensivo: 7
230577	0	0	1	29/05/2023	31/05/2023	11,18	6	1	8	8	8	100.00%	0	0	0	0	0	0	0	0	0	0	0	0	0	0	0	0	0	0	Huerto del Ejido La Bella Ilusión	Maravilla Tenejapa	Normal: 4, Intensivo: 4
230578	0	0	1	30/05/2023	31/05/2023	09,18	37	1	43	43	43	100.00%	0	0	0	0	0	0	0	0	0	0	0	0	0	0	0	0	0	0	Cafetal de Linda Vista	Las Margaritas	Normal: 24, Intensivo: 19
230579	0	0	1	30/05/2023	31/05/2023	02,20	48	1	36	36	36	100.00%	2	1	14	0	14	0.05556	0	1	1	0	0	0	0	0	0	2	0	0	Villahermosa Yaluma	Comitán de Dominguez	Normal: 24, Delimitación: 12
230580	0	0	1	30/05/2023	31/05/2023	10,19	86	1	63	63	63	100.00%	0	0	0	0	0	0	0	0	0	0	0	0	0	0	0	0	0	0	Cafetal del Ejido Gallo Giro	Las Margaritas	Normal: 32, Intensivo: 31
230581	0	0	1	30/05/2023	31/05/2023	10,18	22	1	20	20	20	100.00%	0	0	0	0	0	0	0	0	0	0	0	0	0	0	0	0	0	0	Parcelas del Ejido Huixtan	Las Margaritas	Normal: 14, Intensivo: 6
230582	0	0	1	30/05/2023	31/05/2023	06,17	11	1	42	42	42	100.00%	37	9	734	1	735	2.41713	11	11	22	0	0	0	0	0	0	0	0	0	Tramo Carretero a Nva Victoria	La Trinitaria	Normal: 30, Intensivo: 12
230583	0	0	1	29/05/2023	31/05/2023	11,18	34	1	32	32	32	100.00%	0	0	0	0	0	0	0	0	0	0	0	0	0	0	0	0	0	0	Cafetal Del Ejido Guadalupe Miramar	Maravilla Tenejapa	Normal: 26, Intensivo: 6
230584	0	0	1	30/05/2023	31/05/2023	09,21	61	1	0	0	0	0%	0	0			0	0			0	0	0	0	0	0	0	0	0	0	Cafetal de Benito Juarez	Las Margaritas	
230585	0	0	2	30/05/2023	31/05/2023	09,21	51	2	0	0	0	0%	0	0			0	0			0	0	0	0	0	0	0	50	0	0	Cafetal de Benito Juarez	Las Margaritas	
230586	0	1	1	30/05/2023	31/05/2023	03,26	0	2	31	31	31	100.00%	16	0	29	1	30	0.13825	0	0	0	0	0	0	0	0	0	0	0	0	Rancheria Vista alegre	Ocosingo	Normal: 10, Intensivo: 21
230587	0	0	1	31/05/2023	01/06/2023	-03,14	93	1	76	76	75	98.68%	65	3	2187	0	2187	4.16571	1	2	3	0	0	0	0	0	0	0	0	30	Terreno Rancho Buenos Aires	Montecristo de Guerrero	Normal: 50, Delimitación: 4, Intensivo: 22
230588	0	1	0	31/05/2023	31/05/2023	-01,09	42	1	90	90	89	98.89%	56	0	1392	1	1393	2.15588	0	0	0	0	0	0	0	0	0	0	0	71.4	Parcela De Madero	Motozintla	Normal: 63, Intensivo: 27
230589	0	0	1	31/05/2023	31/05/2023	02,06	75	1	116	116	116	100.00%	51	0	345	0	345	0.43355	0	0	0	0	0	0	0	0	0	0	0	100	Ejido Trinidad	Unión Juárez	Normal: 62, Delimitación: 26, Intensivo: 28
230590	0	1	0	31/05/2023	01/06/2023	-06,12	93	1	44	44	43	97.73%	1	0	2	0	2	0.00722	0	0	0	0	0	0	0	0	12	0	0	150	Carretera A 3 De Mayo	Mapastepec	Normal: 9, Delimitación: 35
230591	0	0	1	31/05/2023	01/06/2023	-04,13	58	1	38	37	37	100.00%	37	3	2364	0	2364	9.12741	1	2	3	1	0.304	0	1	0	0	0	0	25	Ejido Nuevo Milenio	Montecristo de Guerrero	Normal: 24, Delimitación: 9, Intensivo: 5
230592	0	1	1	31/05/2023	31/05/2023	-04,13	59	2	33	29	29	100.00%	29	2	2064	0	2064	10.16749	0	2	2	2	0.242	0	1	0	10	0	0	25	Colonia el Milenio	Montecristo de Guerrero	Normal: 24, Delimitación: 4, Intensivo: 5
230593	0	0	1	30/05/2023	01/06/2023	03,26	72	1	85	85	85	100.00%	38	0	590	0	590	0.98178	0	0	0	10	1.166	0	3	0	65	0	0	60	Parcela del Ejido Santa María Las Flores	Ocosingo	Normal: 29, Intensivo: 56
230594	0	1	0	30/05/2023	01/06/2023	06,18	34	1	26	26	26	100.00%	0	1	0	0	0	0	4	0	4	0	0	0	0	0	25	28	0	0	Parcela de Ojo de Agua	La Independencia	Normal: 18, Intensivo: 8
230595	0	0	1	30/05/2023	01/06/2023	06,18	23	1	25	25	25	100.00%	0	1	0	0	0	0	4	0	4	0	0	0	0	0	18	0	0	0	Cafetal de Ojo de Agua	La Independencia	Normal: 18, Intensivo: 7
230596	0	0	1	29/05/2023	01/06/2023	05,21	70	1	40	40	39	97.50%	0	0	0	0	0	0	0	0	0	0	0	0	0	0	0	36	0	0	Cafetal de Belisario Dominguez	Las Margaritas	Normal: 17, Delimitación: 1, Intensivo: 22
230597	0	1	2	30/05/2023	01/06/2023	05,19	93	3	54	54	54	100.00%	24	5	112	0	112	0.2963	3	3	6	0	0	0	0	0	0	37	0	10	Cafetal del Ejido el Triunfo	La Independencia	Normal: 35, Delimitación: 1, Intensivo: 18
230598	0	1	1	30/05/2023	01/06/2023	05,19	83	2	50	50	50	100.00%	19	5	65	0	65	0.18571	5	4	9	0	0	0	0	0	0	37	0	10	Cafetal del Ejido el Triunfo	La Independencia	Normal: 33, Intensivo: 17
230599	0	9	5	31/05/2023	01/06/2023	06,20	80	14	8	8	8	100.00%	6	6	9	0	9	0.12669	3	12	15	0	0	0	0	0	0	0	0	0	Rio América	Las Margaritas	Normal: 3, Delimitación: 5
230600	3	7	2	31/05/2023	01/06/2023	05,19	8	12	10	10	10	100.00%	6	7	9	0	9	0.10588	3	13	16	1	0.118	0	1	0	0.026	0	0	0	Rancho San Caralampio	Las Margaritas	Normal: 5, Delimitación: 5
230601	0	0	1	31/05/2023	31/05/2023	18,19	87	1	47	47	47	100.00%	0	0	0	0	0	0	0	0	0	14	4.964	0	1	0	73	108	0	60	Ejido Nueva Reforma	Benemérito de las Américas	Normal: 12, Delimitación: 17, Intensivo: 18
230602	0	1	1	30/05/2023	01/06/2023	03,24	19	2	60	58	58	100.00%	22	0	41	0	41	0.10245	0	0	0	12	0.14	0	2	0	17.97	76	0	45	Cafetal del Ejido Morelia	Altamirano	Normal: 29, Intensivo: 31
230603	0	0	1	30/05/2023	01/06/2023	02,25	31	1	64	58	58	100.00%	41	5	398	0	398	0.9945	4	1	5	0	0	0	0	0	0	0	0	5	Ejido El sacrificio	Ocosingo	Normal: 31, Intensivo: 33
230604	0	1	1	30/05/2023	01/06/2023	02,25	41	2	54	54	54	100.00%	38	5	387	0	387	1.04623	4	1	5	3	0.082	0	1	0	7	268	0	40	Cafetal de tomas Munzer	Ocosingo	Normal: 27, Intensivo: 27
230605	2	2	13	01/06/2023	01/06/2023	06,18	33	17	29	29	29	100.00%	0	1	0	0	0	0	4	0	4	0	0	0	0	0	0	63	0	0	Ojo de Agua	La Independencia	Normal: 21, Intensivo: 8
230606	1	1	0	01/06/2023	01/06/2023	06,18	22	2	26	26	26	100.00%	0	1	0	0	0	0	4	0	4	0	0	0	0	0	0	87	0	0	Ojo de Agua	La Independencia	Normal: 19, Intensivo: 7
230607	0	4	5	31/05/2023	01/06/2023	05,19	94	9	49	49	49	100.00%	30	6	295	0	295	0.86006	4	3	7	0	0	0	0	0	0	157	0	30	Cafetal del Ejido el Porvenir Agrarista	La Trinitaria	Normal: 35, Delimitación: 5, Intensivo: 9
230608	0	6	6	30/05/2023	01/06/2023	07,18	44	12	36	36	36	100.00%	33	17	649	1	650	2.57937	18	16	34	0	0	0	0	0	0	137	0	10	Cafetal de San Antonio Buena Vista	La Independencia	Normal: 25, Intensivo: 11
230609	0	0	1	01/06/2023	01/06/2023	-02,13	93	1	18	18	18	100.00%	1	1	1	0	1	0.00794	1	0	1	0	0	0	0	0	1.5	0	0	50	Predio el Remolino	Chicomuselo	Normal: 18
230610	0	9	9	30/05/2023	01/06/2023	07,18	43	18	35	35	35	100.00%	32	17	634	1	635	2.59184	18	16	34	0	0	0	0	0	0	0	0	10	Cafetal de San Antonio Buena Vista	La Independencia	Normal: 24, Intensivo: 11
230611	0	5	3	31/05/2023	01/06/2023	07,19	78	8	4	4	4	100.00%	4	3	32	0	32	1.14286	6	6	12	0	0	0	0	0	0	0	0	0	Ejido Nuevo Plan de Ayala	Las Margaritas	Normal: 4
230612	0	1	0	01/06/2023	01/06/2023	00,09	40	1	72	72	68	94.44%	55	0	1503	3	1506	3.08026	0	0	0	1	0.27	0	1	0	120	0	0	50	Concepcion	Motozintla	Normal: 57, Delimitación: 4, Intensivo: 11
230613	0	0	2	01/06/2023	01/06/2023	-03,13	13	2	74	74	72	97.30%	65	2	2914	0	2914	5.78175	1	1	2	0	0	0	0	0	20	0	0	20	Tramo Carretero a San Nicolas	Montecristo de Guerrero	Normal: 51, Delimitación: 4, Intensivo: 19
230614	0	0	5	01/06/2023	01/06/2023	-03,14	91	5	56	56	56	100.00%	49	2	1366	0	1366	3.48469	1	1	2	0	0	0	0	0	0	311	0	35	Cafetal Finca la Victoria	Ángel Albino Corzo	Normal: 43, Intensivo: 13
230615	0	1	2	01/06/2023	02/06/2023	07,25	15	3	11	11	11	100.00%	0	1	0	0	0	0	2	0	2	0	0	0	0	0	120.2	0	0	10	Ejido la Unión	Ocosingo	Normal: 6, Intensivo: 5
230616	0	0	1	01/06/2023	01/06/2023	05,21	81	1	26	26	26	100.00%	0	0	0	0	0	0	0	0	0	0	0	0	0	0	0	0	0	0	Ejido Chiapas	Las Margaritas	Normal: 13, Intensivo: 13
230617	0	0	1	01/06/2023	01/06/2023	01,19	96	1	74	74	74	100.00%	1	3	1	0	1	0.00193	2	3	5	0	0	0	0	0	0	0	0	10	Barrio El Rosario	Tzimol	Normal: 25, Delimitación: 26, Intensivo: 23
230618	0	0	1	01/06/2023	01/06/2023	01,16	23	1	4	4	4	100.00%	0	0	0	0	0	0	0	0	0	1	0.16	0	1	0	20	0	0	5	Tramo Carretero a Leningrado	Tzimol	Normal: 3, Delimitación: 1
230619	1	0	0	01/06/2023	01/06/2023	01,07	15	1	47	47	47	100.00%	0	0	0	0	0	0	0	0	0	0	0	0	0	0	4	160	0	60	Ejido Chanjale	Tapachula	Normal: 41, Intensivo: 6
230620	0	3	3	01/06/2023	02/06/2023	07,21	82	6	62	62	61	98.39%	0	11	0	0	0	0	11	2	13	0	0	0	0	0	0	0	0	0	Ejido Vicente Guerrero	Las Margaritas	Normal: 28, Delimitación: 18, Intensivo: 16
230621	0	0	5	01/06/2023	02/06/2023	06,17	14	5	35	35	35	100.00%	28	7	368	0	368	1.50204	11	7	18	1	0.1	0	1	0	20	0	0	0	Anexo Nueva Rosita	La Trinitaria	Normal: 33, Intensivo: 2
230622	34	12	10	31/05/2023	02/06/2023	07,21	71	58	71	71	71	100.00%	0	11	0	0	0	0	11	2	13	0	0	0	0	0	0	0	0	0	Ejido Vicente Guerrero	Las Margaritas	Normal: 31, Delimitación: 24, Intensivo: 16
230623	0	2	2	30/05/2023	02/06/2023	06,20	84	4	21	21	21	100.00%	1	6	1	0	1	0.008	19	3	22	0	0	0	0	0	0	43	0	0	Cafetal del Ejido Playas del Carmen	Las Margaritas	Normal: 12, Intensivo: 9
230624	0	1	2	01/06/2023	02/06/2023	05,18	81	3	31	31	30	96.77%	21	2	118	0	118	0.51959	2	1	3	0	0	0	0	0	0	15	0	10	Progreso	La Trinitaria	Normal: 19, Delimitación: 3, Intensivo: 9
230625	0	3	1	01/06/2023	02/06/2023	04,17	87	4	22	22	22	100.00%	3	4	3	0	3	0.01705	3	2	5	0	0	0	0	0	0	0	0	0	Ejido Ángel Alvino Corzo	La Trinitaria	Normal: 14, Intensivo: 8
230626	0	0	1	01/06/2023	02/06/2023	04,17	54	1	4	4	4	100.00%	0	1	0	0	0	0	0	1	1	0	0	0	0	0	0	0	0	0	Rancho el Mirador	La Trinitaria	Normal: 4
230627	0	4	1	31/05/2023	02/06/2023	04,17	72	5	22	22	22	100.00%	0	3	0	0	0	0	0	4	4	1	0.212	0	1	0	0	31	0	15	Guadalupe el Zapote	La Trinitaria	Normal: 19, Delimitación: 3
230628	0	1	1	25/06/2023	02/06/2023	03,12	20	2	103	103	103	100.00%	83	20	1089	3	1092	1.51456	19	7	26	0	0	0	0	0	0	0	0	0	La Habra	Amatenango de la Frontera	Normal: 47, Delimitación: 2, Intensivo: 54
230629	0	2	0	24/05/2023	02/06/2023	02,11	9	2	87	87	87	100.00%	61	8	692	1	693	1.13793	6	3	9	0	0	0	0	0	0	0	0	0	Cafetal De Santa Ana	Amatenango de la Frontera	Normal: 41, Delimitación: 19, Intensivo: 27
230630	0	0	3	25/05/2023	02/06/2023	-01,12	68	3	45	45	45	100.00%	15	3	57	0	57	0.18095	3	2	5	0	0	0	0	0	0	0	0	0	Cafetal Barrio Vicente Guerrero	Siltepec	Normal: 32, Intensivo: 13
230631	0	0	2	24/05/2023	02/06/2023	-01,11	86	2	22	22	22	100.00%	16	4	37	1	38	0.24675	1	4	5	0	0	0	0	0	0	0	0	0	Rincón Varitas	Siltepec	Normal: 21, Intensivo: 1
230632	0	1	8	25/05/2023	02/06/2023	-02,11	79	9	25	25	25	100.00%	25	2	558	0	558	1.85382	6	1	7	0	0	0	0	0	0	0	0	0	Cafetal Barrio Unión Villanueva	Siltepec	Normal: 19, Intensivo: 6
230633	0	4	0	24/05/2023	02/06/2023	-01,12	88	4	93	93	93	100.00%	49	6	358	1	359	0.55146	4	3	7	1	0.628	0	1	0	0	0	0	15	Parcela De Cruz De Piedra	Siltepec	Normal: 52, Intensivo: 41
230634	0	0	1	29/05/2023	02/06/2023	-01,09	92	1	115	115	115	100.00%	71	2	873	0	873	1.04276	2	0	2	0	0	0	0	0	0	0	0	0	Finca Victoria	Motozintla	Normal: 66, Intensivo: 49
230635	0	2	0	02/06/2023	02/06/2023	02,21	95	2	18	18	18	100.00%	3	1	6	0	6	0.04198	0	1	1	0	0	0	0	0	0	0	0	0	Colonia Jusnajab	Comitán de Dominguez	Normal: 14, Intensivo: 4

Programa Operativo de Moscas
Actividades a Entradas de la Plaga 2023

Semana 26 (del 25 de junio al 01 de julio de 2023)

Entradas	Especímenes			Fecha		Cuad.	km²	Total Detec.	Trampas						Captura							Total fértiles	Muestreo				Liberación terr. (mill.)	Kg. destruídos	Estaciones cebo	Spinosad mezcla (l)		Ubicación del brote		Tipo de trampeo
	L	H	M	Revisión/Colecta	Identificación				Inst.	Prog.	Rev.	%Rev.	CE	CF	EM	EH	Total Estériles	MTDe	FM	FH		núm.	kg.	Larvas de C.c.	Lug.				Aérea	Terr.	Lugar	Municipio	
230636	0	0	1	02/06/2023	02/06/2023	02,19	12	1	57	57	57	100.00%	1	0	1	0	1	0.00248	0	0	0	0	0	0	0	0	0	0	0	0	Barrio Nuevo Belen 3a Sección	Comitán de Dominguez	Normal: 36, Delimitación: 1, Intensivo: 20
230637	0	2	4	02/06/2023	02/06/2023	07,20	85	6	27	27	27	100.00%	0	1	0	0	0	0	4	0	4	0	0	0	0	0	0	0	0	0	Ejido el Edén	Las Margaritas	Normal: 18, Intensivo: 9
230638	0	0	2	31/05/2023	02/06/2023	01,26	99	2	53	47	47	100.00%	34	1	246	0	246	0.75202	1	0	1	1	0.042	0	1	0	0	0	0	0	Ejido San Antonio Las Flores	Ocosingo	Normal: 23, Intensivo: 30
230639	0	0	1	31/05/2023	02/06/2023	01,26	76	1	49	49	49	100.00%	40	11	726	1	727	2.11953	6	7	13	0	0	0	0	0	0	0	0	0	Cafetal Los Limares	Ocosingo	Normal: 22, Intensivo: 27
230640	0	1	5	24/05/2023	04/06/2023	-02,12	84	6	60	60	46	76.67%	32	13	313	0	313	0.96243	17	13	30	0	0	0	0	0	0	0	0	0	Cafetal Barrio Soledad	Honduras de la Sierra	Normal: 37, Intensivo: 23
230641	0	4	3	24/05/2023	04/06/2023	-02,12	85	7	69	69	55	79.71%	33	12	384	0	384	0.98197	14	13	27	0	0	0	0	0	0	0	0	0	Barrio Soledad	Honduras de la Sierra	Normal: 41, Intensivo: 28
230642	0	0	1	25/05/2023	04/06/2023	-02,12	65	1	53	53	40	75.47%	20	5	171	0	171	0.60211	5	1	6	0	0	0	0	0	0	0	0	0	Cafetal Ejido Honduras	Honduras de la Sierra	Normal: 33, Intensivo: 20
230643	0	8	5	24/05/2023	04/06/2023	01,09	4	13	27	27	27	100.00%	12	10	70	0	70	0.3537	11	7	18	13	2.264	0	1	0	0	85	0	0	El Mango	Motozintla	Normal: 24, Delimitación: 2, Intensivo: 1
230644	0	0	4	24/05/2023	04/06/2023	-02,11	68	4	36	36	36	100.00%	36	2	672	1	673	1.65731	6	1	7	0	0	0	0	0	0	0	0	0	Cafetal Barrio San Francisco	Siltepec	Normal: 29, Intensivo: 7
230645	0	0	2	25/05/2023	05/06/2023	02,11	28	2	64	64	64	100.00%	42	10	438	2	440	0.98214	4	6	10	0	0	0	0	0	0	0	0	0	Cafetal De Miguel Hidalgo	Amatenango de la Frontera	Normal: 37, Delimitación: 12, Intensivo: 15
230646	0	1	2	25/05/2023	05/06/2023	02,11	27	3	63	63	63	100.00%	42	9	227	1	228	0.51701	3	6	9	0	0	0	0	0	0	0	0	0	Cafetal De Miguel Hidalgo	Amatenango de la Frontera	Normal: 41, Delimitación: 10, Intensivo: 12
230647	0	15	9	24/05/2023	06/06/2023	01,10	87	24	20	20	20	100.00%	9	7	23	0	23	0.15132	9	10	19	0	0	0	0	0	0	101	0	10	Mazapa De Madero	Mazapa De Madero	Normal: 19, Intensivo: 1
230648	0	0	4	29/05/2023	06/06/2023	00,13	84	4	55	55	55	100.00%	1	4	1	0	1	0.00264	5	1	6	0	0	0	0	0	0	0	0	45	Cafetal De Nuevo Pacayal	Bella Vista	Normal: 39, Intensivo: 16
230649	0	2	2	29/05/2023	07/06/2023	02,12	5	4	51	51	51	100.00%	25	11	572	1	573	1.5914	9	10	19	1	0.22	0	1	0	0	0	0	0	Parcela De Huixnayal	Frontera Comalapa	Normal: 47, Intensivo: 4
230650	0	1	0	31/05/2023	07/06/2023	-01,12	76	1	68	68	68	100.00%	34	8	224	0	224	0.47059	6	5	11	0	0	0	0	0	0	0	0	0	Cafetal Barrio Guayabal	Siltepec	Normal: 40, Intensivo: 28
230651	0	2	4	29/05/2023	06/06/2023	03,11	2	6	75	75	75	100.00%	67	7	1782	2	1784	3.21876	3	4	7	0	0	0	0	0	0	0	0	0	Barrio La Línea	Amatenango de la Frontera	Normal: 34, Delimitación: 12, Intensivo: 29
230652	0	7	4	29/05/2023	06/06/2023	02,11	43	11	88	88	88	100.00%	67	10	1040	2	1042	1.68674	4	11	15	0	0	0	0	0	0	0	0	0	Parralito	Bejucal De Ocampo	Normal: 52, Delimitación: 5, Intensivo: 31
230653	0	1	0	29/05/2023	06/06/2023	-01,13	45	1	10	10	10	100.00%	0	0	0	0	0	0	0	0	0	0	0	0	0	0	0	0	0	0	Rancho El Ojo De Agua	Chicomuselo	Normal: 10
230654	0	0	1	29/05/2023	07/06/2023	-01,11	4	1	54	54	54	100.00%	40	7	508	0	508	1.34392	7	3	10	0	0	0	0	0	0	0	0	0	Ejido Ángel Díaz	Honduras de la Sierra	Normal: 34, Intensivo: 20
230655	0	1	2	26/05/2023	06/06/2023	03,12	92	3	88	88	88	100.00%	77	17	2451	1	2452	3.80131	22	13	35	0	0	0	0	0	0	0	0	0	Cafetal De Barrio Hoja Blanca	Amatenango de la Frontera	Normal: 41, Delimitación: 24, Intensivo: 23
230656	0	4	7	25/05/2023	06/06/2023	03,13	96	11	79	79	79	100.00%	57	22	838	0	838	1.51537	15	18	33	1	0.325	0	1	0	0	0	0	0	Parcela De Cd Cuauhtémoc	Frontera Comalapa	Normal: 57, Delimitación: 21, Intensivo: 1
230657	0	1	1	05/06/2023	05/06/2023	-03,13	40	2	44	40	40	100.00%	38	3	2730	0	2730	9.75	1	2	3	1	0.298	0	1	0	185	0	0	25	Montecristo de Guerrero	Montecristo de Guerrero	Normal: 26, Delimitación: 12, Intensivo: 6
230658	0	1	0	06/06/2023	06/06/2023	-05,14	45	1	79	79	78	98.73%	3	4	3	0	3	0.00538	2	2	4	1	0.046	0	1	0	50	97	0	50	Rancho Guadalajara	Ángel Albino Corzo	Normal: 56, Intensivo: 23
230659	0	1	2	05/06/2023	06/06/2023	01,25	4	3	73	73	73	100.00%	66	14	1860	1	1861	3.64188	8	9	17	0	0	0	0	0	0	0	0	0	Ejido Abasolo Barrio las Curias	Ocosingo	Normal: 28, Delimitación: 3, Intensivo: 42
230660	0	2	0	05/06/2023	06/06/2023	01,25	8	2	62	56	56	100.00%	44	7	459	1	460	1.20092	47	9	56	4	0.178	0	3	0	8.336	179	0	30	Rancho El Prado	Ocosingo	Normal: 27, Intensivo: 35
230661	0	1	0	05/06/2023	06/06/2023	02,25	42	1	51	51	51	100.00%	35	3	297	0	297	0.85139	2	1	3	0	0	0	0	0	0	0	0	10	Viejo Chalam	Ocosingo	Normal: 28, Intensivo: 23
230662	0	0	1	05/06/2023	06/06/2023	02,25	9	1	45	45	45	100.00%	9	0	32	0	32	0.12073	0	0	0	5	0.854	0	1	0	95	0	0	50	Ejido Campet	Ocosingo	Normal: 22, Intensivo: 23
230663	0	0	1	05/06/2023	06/06/2023	03,25	0	1	55	55	55	100.00%	15	0	42	0	42	0.11535	0	0	0	3	0.218	0	1	0	0	0	0	0	Ejido Campet	Ocosingo	Normal: 25, Intensivo: 30
230664	0	1	0	05/06/2023	06/06/2023	01,26	48	1	56	56	56	100.00%	28	2	204	0	204	0.52041	0	2	2	9	0.298	0	2	0	3	0	0	40	Cafetal De Congregacion Virginia	Ocosingo	Normal: 23, Intensivo: 33
230665	0	0	1	05/06/2023	05/06/2023	07,21	52	1	45	45	45	100.00%	0	5	0	0	0	0	5	1	6	0	0	0	0	0	8	0	0	10	Santa Ana La Laguna	Las Margaritas	Normal: 15, Delimitación: 18, Intensivo: 12
230666	0	0	3	06/06/2023	06/06/2023	06,17	63	3	14	14	14	100.00%	13	5	469	1	470	4.19643	3	5	8	0	0	0	0	0	0	0	0	0	Ejido carmen Xhan	La Trinitaria	Normal: 11, Intensivo: 3
230667	0	0	2	05/06/2023	06/06/2023	05,20	48	2	2	2	2	100.00%	0	0	0	0	0	0	0	0	0	0	0	0	0	0	0	0	0	0	Tramo Carretero al Momon	Las Margaritas	Normal: 2
230668	0	2	0	06/06/2023	06/06/2023	03,17	86	2	22	22	22	100.00%	0	1	0	0	0	0	3	0	3	1	0.138	0	1	0	0	31	0	0	Tramo Carretero A Chihuahua	La Trinitaria	Normal: 16, Intensivo: 6
230669	0	1	0	05/06/2023	06/06/2023	01,16	48	1	2	2	2	100.00%	0	0	0	0	0	0	0	0	0	0	0	0	0	0	20	36	0	10	El Vergel	La Trinitaria	Normal: 2
230670	0	4	1	05/06/2023	06/06/2023	02,17	77	5	2	2	2	100.00%	0	1	0	0	0	0	1	2	3	0	0	0	0	0	0	74	0	20	Nuevo Sapaluta	La Trinitaria	Normal: 2
230671	0	1	0	05/06/2023	06/06/2023	02,23	26	1	31	31	31	100.00%	11	1	109	0	109	0.5023	2	0	2	0	0	0	0	0	0	1	0	25	Ejido 20 Noviembre	Las Margaritas	Normal: 13, Delimitación: 18
230672	0	0	1	05/06/2023	06/06/2023	03,19	11	1	31	22	22	100.00%	0	1	0	0	0	0	1	0	1	0	0	0	0	0	0	0	0	0	Cajcam	Comitán de Dominguez	Normal: 20, Delimitación: 7, Intensivo: 4
230673	0	3	0	05/06/2023	06/06/2023	04,19	51	3	15	15	15	100.00%	0	1	0	0	0	0	0	2	2	1	0.208	0	1	0	0	0	0	0	Ranchería Nueva Libertad	La Independencia	Normal: 15
230674	0	0	1	05/06/2023	07/06/2023	03,26	27	1	67	67	66	98.51%	30	0	142	0	142	0.28764	0	0	0	0	0	0	0	0	0	0	0	15	Rancho Guadalupe	Ocosingo	Normal: 21, Delimitación: 3, Intensivo: 43
230675	0	2	0	06/06/2023	07/06/2023	05,18	93	2	68	68	67	98.53%	48	6	341	0	341	0.70008	5	2	7	0	0	0	0	0	0	0	0	0	Ejido Álvaro Obregón	La Trinitaria	Normal: 33, Delimitación: 23, Intensivo: 12
230676	0	0	1	05/06/2023	07/06/2023	00,28	57	1	13	13	13	100.00%	2	0	14	0	14	0.1261	0	0	0	0	0	0	0	0	0	0	0	15	Chewal Cacateel	Chilón	Normal: 10, Intensivo: 3
230677	0	0	3	05/06/2023	07/06/2023	10,18	18	3	41	41	41	100.00%	0	0	0	0	0	0	0	0	0	0	0	0	0	0	0	0	0	0	Cafetal abandonado de Zacualtipan	Maravilla Tenejapa	Normal: 27, Intensivo: 14
230678	0	0	1	06/06/2023	07/06/2023	01,18	28	1	43	43	43	100.00%	1	3	1	0	1	0.00332	2	3	5	0	0	0	0	0	0	0	0	10	Parcela de Tajuitz	Tzimol	Normal: 17, Delimitación: 11, Intensivo: 15
230679	0	1	1	06/06/2023	07/06/2023	08,19	95	2	13	13	13	100.00%	11	0	86	0	86	0.94505	0	0	0	0	0	0	0	0	0	0	0	0	Cafetal de Guadalupe las flores	Las Margaritas	Normal: 10, Delimitación: 3
230680	0	1	0	05/06/2023	07/06/2023	11,18	81	1	3	3	3	100.00%	0	0	0	0	0	0	0	0	0	0	0	0	0	0	0	0	0	0	T C A Ejido Montecristo Río Escondido	Maravilla Tenejapa	Normal: 3
230681	0	0	1	05/06/2023	07/06/2023	09,19	58	1	13	13	13	100.00%	0	0	0	0	0	0	0	0	0	0	0	0	0	0	0	0	0	0	Cafetal de Rizo de Oro	Las Margaritas	Normal: 9, Intensivo: 4
230682	0	1	4	06/06/2023	07/06/2023	08,18	90	5	0	0	0	0 %	0	0			0	0			0	0	0	0	0	0	0	0	0	0	Cafetal del Ejido Cuauhtemoc	La Trinitaria	
230683	0	0	2	07/06/2023	07/06/2023	-03,13	15	2	85	85	83	97.65%	70	2	2407	0	2407	4.14286	1	1	2	0	0	0	0	0	0	204	0	50	Camino a Santa Ana	Ángel Albino Corzo	Normal: 56, Delimitación: 4, Intensivo: 25
230684	0	0	1	06/06/2023	07/06/2023	03,25	93	1	87	87	87	100.00%	31	1	151	0	151	0.24795	1	0	1	10	0.56	0	1	0	5	0	0	50	Barrio Guadalupe	Altamirano	Normal: 31, Intensivo: 56
230685	0	2	0	06/06/2023	07/06/2023	03,25	91	2	84	84	84	100.00%	32	1	153	0	153	0.2602	1	0	1	9	0.548	0	1	0	1.5	102	0	50	Barrio Arenal	Altamirano	Normal: 31, Intensivo: 53
230686	0	0	2	05/06/2023	07/06/2023	04,24	40	2	51	47	46	97.87%	27	0	87	0	87	0.27813	0	0	0	10	0.86	0	1	0	7.095	0	0	45	Ejido Nuevo San Carlos	Altamirano	Normal: 22, Intensivo: 29
230687	0	1	0	06/06/2023	07/06/2023	02,06	48	1	74	74	74	100.00%	30	0	200	0	200	0.3861	0	0	0	0	0	0	0	0	0	0	0	300	Unión Juárez	Unión Juárez	Normal: 47, Delimitación: 16, Intensivo: 11
230688	0	3	1	05/06/2023	08/06/2023	01,09	20	4	59	59	59	100.00%	35	11	272	0	272	0.6586	4	17	21	2	0.61	0	1	0	80	337	0	0	Barrio Tierra Linda	Motozintla	Normal: 42, Delimitación: 5, Intensivo: 12
230689	0	2	0	07/06/2023	07/06/2023	-03,13	25	2	68	68	67	98.53%	60	2	2312	0	2312	4.92964	1	1	2	0	0	0	0	0	50	350	0	30	Terreno Plan de Ayutla Viejo	Ángel Albino Corzo	Normal: 45, Delimitación: 3, Intensivo: 20
230690	2	0	0	07/06/2023	07/06/2023	12,20	31	2	21	21	21	100.00%	0	0	0	0	0	0	0	0	0	0	0	0	0	0	0	0	0	0	Ejido Chumcerro	Ocosingo	Normal: 6, Intensivo: 15
230691	0	4	9	05/06/2023	07/06/2023	08,20	45	13	54	54	54	100.00%	0	4	0	0	0	0	5	3	8	0	0	0	0	0	0	0	0	0	Cafetal Guadalupe Tepeyac	Las Margaritas	Normal: 14, Delimitación: 5, Intensivo: 35
230692	0	4	0	07/06/2023	08/06/2023	00,09	29	4	62	58	58	100.00%	33	12	227	0	227	0.55911	3	19	22	0	0	0	0	0	90	141	0	0	Barrio Tejería	Motozintla	Normal: 41, Delimitación: 9, Intensivo: 12
230693	0	1	0	05/06/2023	08/06/2023	00,09	75	1	93	93	91	97.85%	53	1	1371	0	1371	2.21233	1	0	1	0	0	0	0	0	0	0	0	0	Parcela Barrio Buena Vista	Motozintla	Normal: 54, Intensivo: 39
230694	0	1	0	05/06/2023	08/06/2023	00,09	68	1	2	2	2	100.00%	1	0	2	0	2	0.14286	0	0	0	0	0	0	0	0	0	0	0	0	Barrio Emiliano Zapata	Motozintla	Normal: 2
230695	0	1	0	07/06/2023	08/06/2023	-03,17	63	1	87	87	87	100.00%	1	1	1	0	1	0.00165	1	0	1	0	0	0	0	0	0	0	0	0	Terreno Ejido Ignacio Zaragoza	La Concordia	Normal: 18, Delimitación: 19, Intensivo: 50
230696	0	1	0	06/06/2023	08/06/2023	01,09	21	1	52	52	52	100.00%	29	9	152	0	152	0.41758	4	6	10	0	0	0	0	0	0	0	0	0	Prolongacion las Canoas	Motozintla	Normal: 38, Delimitación: 5, Intensivo: 9
230697	0	0	1	08/06/2023	08/06/2023	08,30	55	1	36	36	35	97.22%	0	0	0	0	0	0	0	0	0	7	3.104	0	3	0	22	0	0	25	Ejido Ricardo Flores Magón	Palenque	Normal: 8, Delimitación: 28
230698	0	2	2	07/06/2023	08/06/2023	03,19	59	4	31	31	30	96.77%	0	1	0	0	0	0	2	0	2	0	0	0	0	0	0	0	0	0	Ejido el Calvario	La Independencia	Normal: 27, Delimitación: 4
230699	0	1	4	07/06/2023	08/06/2023	05,17	70	5	6	6	6	100.00%	1	3	1	0	1	0.02083	2	1	3	0	0	0	0	0	0	0	0	0	Carretera a Vicente Guerrero	La Trinitaria	Normal: 4, Intensivo: 2
230700	0	0	2	05/06/2023	08/06/2023	10,18	6	2	52	52	52	100.00%	0	0	0	0	0	0	0	0	0	0	0	0	0	0	0	0	0	0	Ejido Gallo Giro	Las Margaritas	Normal: 32, Intensivo: 20
230701	0	4	10	07/06/2023	08/06/2023	07,17	3	14	42	42	42	100.00%	38	30	1006	2	1008	3.42857	63	58	121	0	0	0	0	0	0	0	0	5	Cafetal del Ejido Tziscao	La Trinitaria	Normal: 28, Delimitación: 3, Intensivo: 11
230702	0	0	2	05/06/2023	08/06/2023	08,19	51	2	15	15	15	100.00%	14	8	145	1	146	1.39048	8	5	13	0	0	0	0	0	0	0	0	0	Cafetales del Ejido la Revancha	Las Margaritas	Normal: 11, Intensivo: 4
230703	0	0	6	07/06/2023	08/06/2023	07,19	75	6	6	6	6	100.00%	6	4	115	0	115	2.7381	7	6	13	0	0	0	0	0	0	0	0	0	TC A Pinar Del Río	La Independencia	Normal: 6
230704	0	8	7	05/06/2023	08/06/2023	07,18	53	15	36	36	36	100.00%	33	17	639	1	640	2.53968	18	16	34	0	0	0	0	0	0	0	0	0	Cefetales De San Antonio Buena vista	La Independencia	Normal: 25, Intensivo: 11
230705	0	0	2	06/06/2023	08/06/2023	01,24	29	2	5	3	3	100.00%	1	1	2	0	2	0.09524	1	0	1	0	0	0	0	0	0	0	0	15	Barrio Onilja	Oxchuc	Normal: 4, Intensivo: 1
230706	0	1	0	07/06/2023	08/06/2023	00,08	94	1	95	95	94	98.95%	15	0	117	0	117	0.18717	0	0	0	4	0.468	0	2	0	0	0	0	100	Ejido El Naranjo	Tapachula	Normal: 50, Intensivo: 45
230707	0	1	1	07/06/2023	09/06/2023	02,25	50	2	49	49	49	100.00%	35	5	332	0	332	0.9964	4	1	5	0	0	0	0	0	0	168	0	15	Localidad de Jolja	Oxchuc	Normal: 22, Intensivo: 27
230708	0	0	14	07/06/2023	09/06/2023	05,19	92	14	51	51	51	100.00%	18	5	91	0	91	0.2549	3	3	6	0	0	0	0	0	0	69	0	0	Ejido El Triunfo	La Independencia	Normal: 33, Intensivo: 18
230709	0	3	2	08/06/2023	09/06/2023	06,18	91	5	39	39	39	100.00%	33	8	330	0	330	1.20879	11	7	18	0	0	0	0	0	0	102	0	0	Ranchería Ocotal Ojo De Agua	La Trinitaria	Normal: 29, Intensivo: 10
230710	0	0	2	06/06/2023	09/06/2023	04,21	48	2	46	46	44	95.65%	0	0	0	0	0	0	0	0	0	0	0	0	0	0	0	0	0	0	Parcela de Saltillo	Las Margaritas	Normal: 16, Delimitación: 8, Intensivo: 22
230711	0	1	2	08/06/2023	09/06/2023	05,19	81	3	47	47	47	100.00%	12	4	19	0	19	0.05775	4	1	5	0	0	0	0	0	0	0	0	0	Ejido El Triunfo	La Independencia	Normal: 30, Intensivo: 17
230712	0	0	1	08/06/2023	09/06/2023	03,20	8	1	15	15	15	100.00%	0	0	0	0	0	0	0	0	0	0	0	0	0	0	0	0	0	5	TC al Ej Nicaragua	Las Margaritas	Normal: 13, Delimitación: 2

Programa Operativo de Moscas
Actividades a Entradas de la Plaga 2023

Semana 26 (del 25 de junio al 01 de julio de 2023)

Entradas	Especímenes			Fecha		Cuad.	km²	Total Detec.	Trampas						Captura						Total fértiles	Muestreo				Liberación terr. (mill.)	Kg. destruídos	Estaciones cebo	Spinosad mezcla (l)		Ubicación del brote		Tipo de trampeo
	L	H	M	Revisión/Colecta	Identificación				Inst.	Prog.	Rev.	%Rev.	CE	CF	EM	EH	Total Estériles	MTDe	FM	FH		núm.	kg.	Larvas de C.c.	Lug.				Aérea	Terr.	Lugar	Municipio	
230713	0	0	2	07/06/2023	09/06/2023	06,18	53	2	25	25	25	100.00%	0	1	0	0	0	0	4	0	4	0	0	0	0	0	0	0	0	0	Las Peñitas	La Trinitaria	Normal: 18, Intensivo: 7
230714	0	0	3	08/06/2023	09/06/2023	05,19	72	3	48	48	48	100.00%	12	5	38	0	38	0.1131	5	4	9	0	0	0	0	0	0	0	0	0	Tramo carretero al Naranjo	La Independencia	Normal: 31, Intensivo: 17
230715	0	0	1	07/06/2023	09/06/2023	02,26	6	1	144	144	143	99.31%	132	1	2971	1	2972	2.96903	1	0	1	0	0	0	0	0	0	0	0	0	Iglesia Catolica San Jacinto	Ocosingo	Normal: 53, Intensivo: 91
230716	0	0	4	08/06/2023	09/06/2023	06,17	4	4	36	36	36	100.00%	28	7	368	0	368	1.46032	11	7	18	5	0.378	0	2	0	0	0	0	0	Nueva Rosita	La Trinitaria	Normal: 34, Intensivo: 2
230717	0	0	2	07/06/2023	09/06/2023	04,20	73	2	28	28	28	100.00%	0	0	0	0	0	0	0	0	0	0	0	0	0	0	0	0	0	0	El Progreso	Las Margaritas	Normal: 16, Intensivo: 12
230718	48	0	4	09/06/2023	09/06/2023	08,20	46	52	61	61	61	100.00%	0	5	0	0	0	0	6	3	9	0	0	0	0	0	0	57	0	20	Ejido Guadalupe Tepeyac	Las Margaritas	Normal: 17, Delimitación: 5, Intensivo: 39
230719	12	3	6	09/06/2023	09/06/2023	08,20	55	21	54	54	54	100.00%	0	4	0	0	0	0	5	3	8	0	0	0	0	0	0	58	0	20	Ejido Guadalupe Tepeyac	Las Margaritas	Normal: 14, Delimitación: 5, Intensivo: 35
230720	0	2	0	08/06/2023	09/06/2023	-01,09	63	2	103	103	102	99.03%	68	0	1590	1	1591	2.12797	0	0	0	0	0	0	0	0	0	90	0	0	Agua Dulce	Motozintla	Normal: 60, Intensivo: 43
230721	0	1	3	06/06/2023	08/06/2023	02,12	16	4	65	65	65	100.00%	32	12	815	1	816	1.79341	11	10	21	1	0.925	0	1	0	0	0	0	0	Parcela De Huixnayal	Frontera Comalapa	Normal: 51, Intensivo: 14
230722	0	0	1	08/06/2023	09/06/2023	-01,28	8	1	158	151	145	96.03%	1	0	1	0	1	0.00098	0	0	0	0	0	0	0	0	0	0	0	15	Tacuba Vieja	Chilón	Normal: 48, Intensivo: 110
230723	0	1	0	08/06/2023	09/06/2023	-03,13	2	1	68	68	68	100.00%	60	3	2289	0	2289	4.80882	1	2	3	0	0	0	0	0	0	0	0	30	Rancheri-a el Eden	Montecristo de Guerrero	Normal: 49, Intensivo: 19
230724	6	2	0	07/06/2023	09/06/2023	01,25	22	8	23	23	23	100.00%	20	3	1074	1	1075	6.67702	2	1	3	11	0.338	0	3	0	2	0	0	25	Maravilla Tibert	Ocosingo	Normal: 13, Intensivo: 10
230725	0	1	0	08/06/2023	09/06/2023	04,26	29	1	22	22	22	100.00%	3	0	9	0	9	0.0592	0	0	0	0	0	0	0	0	0.3	0	0	15	San Antonio Las Delicias Pamala	Ocosingo	Normal: 14, Intensivo: 8
230726	0	1	0	08/06/2023	09/06/2023	01,26	98	1	57	51	51	100.00%	39	1	297	0	297	0.83671	1	0	1	0	0	0	0	0	5	0	0	39	Cafetal de Cuxulja	Ocosingo	Normal: 26, Intensivo: 31
230727	0	0	2	09/06/2023	09/06/2023	01,28	42	2	74	67	66	98.51%	13	0	43	0	43	0.08385	0	0	0	0	0	0	0	0	0	86	0	15	Cafetal Ejido Bacruz	Chilón	Normal: 35, Intensivo: 39
230728	0	0	2	09/06/2023	09/06/2023	04,20	42	2	37	37	37	100.00%	0	0	0	0	0	0	0	0	0	0	0	0	0	0	0	0	0	0	Los tres Cerritos	Las Margaritas	Normal: 25, Intensivo: 12
230729	0	3	1	09/06/2023	09/06/2023	02,21	84	4	17	17	17	100.00%	2	1	3	0	3	0.02206	0	1	1	0	0	0	0	0	0	0	0	0	Ejido Jusnajab	Comitán de Dominguez	Normal: 13, Intensivo: 4
230730	0	0	1	09/06/2023	09/06/2023	02,22	55	1	9	9	4	44.44%	0	0	0	0	0	0	0	0	0	0	0	0	0	0	0	0	0	0	Anexo Morelia	Las Margaritas	Normal: 6, Intensivo: 3
230731	0	2	0	09/06/2023	09/06/2023	05,18	30	2	19	19	19	100.00%	12	1	76	0	76	0.66667	1	1	2	0	0	0	0	0	0	23	0	0	Ejido la Esperanza	La Trinitaria	Normal: 11, Intensivo: 8
230732	0	1	2	09/06/2023	09/06/2023	05,18	41	3	26	26	26	100.00%	14	2	109	0	109	0.66021	1	3	4	0	0	0	0	0	0	79	0	0	Ejido la Esperanza	La Trinitaria	Normal: 17, Intensivo: 9
230733	0	1	5	06/06/2023	09/06/2023	00,11	34	6	74	74	74	100.00%	40	6	168	1	169	0.32625	4	7	11	0	0	0	0	0	0	0	0	0	Parcela De Vega Del Rosario	Siltepec	Normal: 45, Intensivo: 29
230734	0	2	1	05/06/2023	09/06/2023	02,12	78	3	84	84	84	100.00%	63	12	611	0	611	1.03912	7	6	13	0	0	0	0	0	0	0	0	0	Cafetal De Pacayalito	Amatenango de la Frontera	Normal: 49, Delimitación: 16, Intensivo: 19
230735	0	3	1	05/06/2023	09/06/2023	00,12	90	4	94	94	94	100.00%	57	5	443	1	444	0.67477	2	5	7	2	0.472	0	2	0	0	0	0	0	Cafetal De Vega De Guerrero	Siltepec	Normal: 57, Intensivo: 37
230736	0	1	9	06/06/2023	09/06/2023	03,12	41	10	130	130	130	100.00%	121	29	1350	3	1353	1.48681	26	12	38	0	0	0	0	0	0	0	0	0	Cafetal De Ojo de Agua	Amatenango de la Frontera	Normal: 61, Delimitación: 11, Intensivo: 58
230737	0	0	1	06/06/2023	09/06/2023	00,14	94	1	26	26	24	92.31%	0	2	0	0	0	0	3	0	3	0	0	0	0	0	0	0	0	0	Quinta Los Framboyanes	Chicomuselo	Normal: 26
230738	0	2	8	06/06/2023	09/06/2023	00,12	67	10	28	28	28	100.00%	16	8	69	0	69	0.3399	9	10	19	0	0	0	0	0	0	0	0	0	Cafetal La Rinconada	Bella Vista	Normal: 26, Intensivo: 2
230739	0	8	11	06/06/2023	09/06/2023	00,12	68	19	42	42	42	100.00%	24	9	99	0	99	0.32875	9	13	22	0	0	0	0	0	0	0	0	0	Cafetal La Rinconada	Bella Vista	Normal: 36, Intensivo: 6
230740	0	6	1	06/06/2023	09/06/2023	01,12	70	7	60	60	60	100.00%	34	12	154	0	154	0.36049	12	14	26	0	0	0	0	0	0	0	0	0	Cafetal Bella Vista	Bella Vista	Normal: 41, Intensivo: 19
230741	0	0	2	06/06/2023	09/06/2023	01,13	74	2	71	71	71	100.00%	19	4	39	0	39	0.07847	2	4	6	0	0	0	0	0	0	0	0	0	Colonia Las Chicharras	Bella Vista	Normal: 46, Intensivo: 25
230742	0	1	4	05/06/2023	09/06/2023	03,12	11	5	77	77	77	100.00%	65	20	952	2	954	1.76994	17	9	26	0	0	0	0	0	0	0	0	30	Barrio San Jerónimo	Amatenango de la Frontera	Normal: 37, Intensivo: 40
230743	14	2	2	06/06/2023	09/06/2023	01,12	23	18	36	36	36	100.00%	15	4	28	0	28	0.11111	3	2	5	0	0	0	0	0	0	50	0	0	Terreno de Barrio las Flores	Bella Vista	Normal: 20, Delimitación: 1, Intensivo: 15
230744	0	0	2	06/06/2023	09/06/2023	02,11	39	2	47	47	47	100.00%	36	4	517	1	518	1.57447	2	2	4	0	0	0	0	0	0	0	0	0	Cafetal De Monte Florido	Amatenango de la Frontera	Normal: 26, Delimitación: 4, Intensivo: 17
230745	0	0	1	06/06/2023	09/06/2023	01,13	72	1	66	66	66	100.00%	16	4	34	0	34	0.07359	2	4	6	0	0	0	0	0	0	0	0	0	Las Milpas	Bella Vista	Normal: 43, Intensivo: 23
230746	0	4	3	06/06/2023	09/06/2023	01,13	53	7	49	49	49	100.00%	12	6	26	0	26	0.0758	2	6	8	0	0	0	0	0	0	0	0	0	Barrio Limón	Bella Vista	Normal: 39, Intensivo: 10
230747	0	4	1	06/06/2023	09/06/2023	01,13	34	5	33	33	33	100.00%	1	5	3	0	3	0.01339	1	6	7	0	0	0	0	0	0	0	0	0	Reforma	Frontera Comalapa	Normal: 27, Intensivo: 6
230748	0	0	1	06/06/2023	09/06/2023	01,13	35	1	40	40	40	100.00%	2	6	5	0	5	0.01969	2	6	8	0	0	0	0	0	0	0	0	0	Parcela Reforma	Frontera Comalapa	Normal: 28, Intensivo: 12
230749	0	0	2	06/06/2023	09/06/2023	02,10	21	2	18	18	18	100.00%	13	4	580	0	580	4.60317	0	4	4	0	0	0	0	0	0	0	0	0	Chiquisbil	Amatenango de la Frontera	Normal: 17, Delimitación: 1
230750	0	1	8	06/06/2023	10/06/2023	01,14	74	9	43	43	43	100.00%	2	2	2	0	2	0.0065	5	1	6	0	0	0	0	0	0	0	0	0	Parcela De Nueva Libertad	Frontera Comalapa	Normal: 22, Intensivo: 21
230751	0	6	3	07/06/2023	10/06/2023	03,13	74	9	65	65	65	100.00%	38	18	339	0	339	0.74505	14	16	30	0	0	0	0	0	0	0	0	0	Parcela de San Miguel	Frontera Comalapa	Normal: 38, Delimitación: 25, Intensivo: 2
230752	0	3	0	06/06/2023	10/06/2023	00,14	99	3	14	14	13	92.86%	0	0	0	0	0	0	0	0	0	0	0	0	0	0	0	35	0	0	Parcela Barrio Las Salinas	Chicomuselo	Normal: 14
230753	0	2	1	06/06/2023	10/06/2023	02,10	31	3	24	24	24	100.00%	19	6	709	0	709	4.07471	1	5	6	0	0	0	0	0	0	0	0	0	Cafetal De Altamirano	Amatenango de la Frontera	Normal: 23, Delimitación: 1
230754	0	2	1	06/06/2023	10/06/2023	02,10	22	3	27	27	27	100.00%	23	4	752	1	753	3.98413	2	3	5	0	0	0	0	0	0	0	0	0	Chiquisbil	Amatenango de la Frontera	Normal: 21, Delimitación: 2, Intensivo: 4
230755	0	1	2	07/06/2023	10/06/2023	02,12	28	3	93	93	93	100.00%	64	15	1429	2	1431	2.19816	11	6	17	0	0	0	0	0	0	0	0	0	Santo Domingo	Amatenango de la Frontera	Normal: 55, Delimitación: 2, Intensivo: 36
230756	0	0	3	05/06/2023	10/06/2023	-01,15	48	3	3	3	3	100.00%	0	1	0	0	0	0	1	0	1	0	0	0	0	0	0	0	0	5	Ranchería Buena Vista	Chicomuselo	Normal: 3
230757	0	0	1	06/06/2023	10/06/2023	-01,12	94	1	61	61	61	100.00%	41	8	522	0	522	1.22248	8	3	11	0	0	0	0	0	0	0	0	0	Barrio San José	Honduras de la Sierra	Normal: 41, Intensivo: 20
230758	0	0	4	08/06/2023	10/06/2023	00,13	47	4	24	24	24	100.00%	0	1	0	0	0	0	1	0	1	0	0	0	0	0	0	0	0	0	San Antolín	Chicomuselo	Normal: 23, Intensivo: 1
230759	0	0	3	07/06/2023	10/06/2023	00,12	25	3	31	31	31	100.00%	1	2	5	0	5	0.02314	3	1	4	0	0	0	0	0	0	0	0	30	Pacayal Viejo	Bella Vista	Normal: 23, Intensivo: 8
230760	0	0	2	07/06/2023	10/06/2023	01,12	53	2	75	75	75	100.00%	41	19	228	0	228	0.43429	26	11	37	0	0	0	0	0	0	0	0	0	Cafetal De Progreso	Bella Vista	Normal: 39, Delimitación: 1, Intensivo: 35
230761	0	0	1	06/06/2023	10/06/2023	-01,11	50	1	43	43	43	100.00%	41	3	818	1	819	1.69604	7	1	8	0	0	0	0	0	0	0	0	0	Barrio Villaflores	Honduras de la Sierra	Normal: 34, Intensivo: 9
230762	0	6	0	07/06/2023	10/06/2023	03,13	73	6	68	68	68	100.00%	37	23	349	0	349	0.73319	20	16	36	0	0	0	0	0	0	0	0	0	Parcela De San Isidro	Frontera Comalapa	Normal: 37, Delimitación: 26, Intensivo: 5
230763	0	2	0	06/06/2023	10/06/2023	03,12	17	2	64	64	64	100.00%	47	15	635	0	635	1.41741	10	9	19	0	0	0	0	0	0	0	0	0	Parcela De Vueltamina	Amatenango de la Frontera	Normal: 43, Delimitación: 20, Intensivo: 1
230764	0	3	3	05/06/2023	10/06/2023	03,13	63	6	53	53	53	100.00%	26	18	59	0	59	0.15903	18	12	30	0	0	0	0	0	0	0	0	0	Barrio Santa Rita	Frontera Comalapa	Normal: 27, Delimitación: 23, Intensivo: 3
230765	0	2	0	06/06/2023	10/06/2023	02,14	80	2	40	40	40	100.00%	2	6	2	0	2	0.00714	5	7	12	0	0	0	0	0	0	0	0	0	Ejido Costa Rica	Frontera Comalapa	Normal: 29, Delimitación: 7, Intensivo: 4
230766	0	10	5	08/06/2023	10/06/2023	00,11	42	15	66	66	66	100.00%	38	4	135	1	136	0.29522	3	4	7	0	0	0	0	0	0	0	0	0	Parcela De Barrio San Lucas	Siltepec	Normal: 36, Intensivo: 30
230767	0	7	9	07/06/2023	10/06/2023	00,11	12	16	73	73	73	100.00%	50	6	338	0	338	0.66145	4	4	8	1	0.396	0	1	0	0	0	0	0	Cafetal Barrio Las Cruces	Siltepec	Normal: 51, Intensivo: 22
230768	0	6	3	05/06/2023	10/06/2023	03,11	20	9	65	65	65	100.00%	50	5	1005	1	1006	2.2301	4	1	5	0	0	0	0	0	0	0	0	20	San José Los Pozos	Amatenango de la Frontera	Normal: 34, Delimitación: 10, Intensivo: 21
230769	0	0	2	08/06/2023	10/06/2023	03,12	54	2	92	92	92	100.00%	91	26	1905	0	1905	2.95807	35	12	47	0	0	0	0	0	0	0	0	0	Barrio Plan Grande	Amatenango de la Frontera	Normal: 54, Delimitación: 18, Intensivo: 20
230770	0	0	3	07/06/2023	10/06/2023	03,12	90	3	101	101	101	100.00%	73	13	1466	1	1467	2.03143	19	9	28	0	0	0	0	0	0	0	0	0	Cafetal del Rodeo	Amatenango de la Frontera	Normal: 45, Delimitación: 33, Intensivo: 23
230771	0	1	1	07/06/2023	10/06/2023	02,11	38	2	44	44	44	100.00%	32	6	408	2	410	1.33117	3	3	6	0	0	0	0	0	0	0	0	0	Cafetal De Monte Florido	Amatenango de la Frontera	Normal: 27, Delimitación: 4, Intensivo: 13
230772	0	0	3	07/06/2023	10/06/2023	03,11	12	3	63	63	63	100.00%	57	4	1490	2	1492	3.12847	2	2	4	0	0	0	0	0	0	0	0	80	Cafetal De Las Marías	Amatenango de la Frontera	Normal: 29, Delimitación: 10, Intensivo: 24
230773	0	1	4	06/06/2023	10/06/2023	02,10	32	5	30	30	30	100.00%	26	6	872	1	873	4.04167	3	4	7	0	0	0	0	0	0	0	0	0	Barrio Altamirano	Amatenango de la Frontera	Normal: 24, Delimitación: 2, Intensivo: 4
230774	0	5	0	06/06/2023	10/06/2023	02,12	51	5	47	47	47	100.00%	33	9	237	1	238	0.71221	9	6	15	0	0	0	0	0	0	0	0	0	Llano De Concepción	Amatenango de la Frontera	Normal: 35, Intensivo: 12
230775	0	1	0	06/06/2023	10/06/2023	02,12	82	1	40	40	40	100.00%	38	3	930	0	930	3.16327	2	2	4	0	0	0	0	0	0	0	0	0	Parcela De Río Guerrero	Amatenango de la Frontera	Normal: 28, Delimitación: 7, Intensivo: 5
230776	0	6	1	05/06/2023	12/06/2023	03,13	77	7	37	37	37	100.00%	26	15	154	0	154	0.59459	9	13	22	1	0.305	0	1	0	0	77	0	0	Ciudad Cuauhtémoc	Frontera Comalapa	Normal: 31, Delimitación: 6
230777	0	1	0	06/06/2023	10/06/2023	02,13	55	1	50	50	50	100.00%	19	7	87	0	87	0.24438	13	1	14	0	0	0	0	0	0	0	0	0	Parcela del Portal	Frontera Comalapa	Normal: 41, Delimitación: 9
230778	0	0	7	06/06/2023	12/06/2023	03,12	65	7	61	61	61	100.00%	59	20	1577	0	1577	3.70379	21	9	30	0	0	0	0	0	0	0	0	0	Cafetal de Mira Morelia	Amatenango de la Frontera	Normal: 38, Delimitación: 15, Intensivo: 8
230779	0	4	0	08/06/2023	10/06/2023	00,13	74	4	50	50	50	100.00%	1	2	1	0	1	0.00292	2	0	2	0	0	0	0	0	0	0	0	15	Cafetal De Nuevo Pacayal	Bella Vista	Normal: 38, Intensivo: 12
230780	0	2	0	07/06/2023	10/06/2023	00,12	58	2	43	43	43	100.00%	23	9	96	0	96	0.31894	9	13	22	0	0	0	0	0	0	0	0	40	La Rinconada	Bella Vista	Normal: 36, Intensivo: 7
230781	0	0	1	07/06/2023	12/06/2023	03,11	10	1	90	90	90	100.00%	69	8	1427	2	1429	2.1961	7	2	9	0	0	0	0	0	0	0	0	0	Cafetal Rancho El Carmen	Amatenango de la Frontera	Normal: 45, Delimitación: 18, Intensivo: 27
230782	0	3	0	08/06/2023	10/06/2023	01,11	79	3	34	34	34	100.00%	6	2	16	0	16	0.06723	1	1	2	0	0	0	0	0	0	0	0	0	Barrio Ojo de Agua Grande	Bejucal De Ocampo	Normal: 26, Intensivo: 8
230783	0	1	0	07/06/2023	10/06/2023	01,11	11	1	22	22	21	95.45%	3	0	5	0	5	0.03401	0	0	0	0	0	0	0	0	0	0	0	0	Maíz Blanco	La Grandeza	Normal: 20, Intensivo: 2
230784	0	1	0	05/06/2023	10/06/2023	00,11	45	1	40	40	40	100.00%	24	1	87	1	88	0.31655	1	0	1	0	0	0	0	0	0	0	0	0	Barrio 12 de Abril	Siltepec	Normal: 31, Intensivo: 9
230785	0	1	1	08/06/2023	10/06/2023	00,10	67	2	18	17	17	100.00%	0	0	0	0	0	0	0	0	0	2	0.214	0	1	0	0	0	0	0	Cafetal Barrio Jorge De La Vega Dominguez	El Porvenir	Normal: 11, Intensivo: 7
230786	0	2	0	07/06/2023	12/06/2023	-02,12	95	2	59	59	47	79.66%	33	11	324	0	324	0.96414	13	13	26	0	0	0	0	0	0	0	0	0	Cafetal De Barrio Soledad	Honduras de la Sierra	Normal: 36, Intensivo: 23
230787	0	2	1	08/06/2023	12/06/2023	01,11	59	3	42	42	42	100.00%	7	2	126	0	126	0.42857	1	1	2	0	0	0	0	0	0	0	0	0	Ejido Ojo De Agua	Bejucal De Ocampo	Normal: 34, Intensivo: 8
230788	0	1	0	08/06/2023	10/06/2023	-02,11	69	1	39	39	39	100.00%	39	3	753	1	754	1.68262	7	1	8	0	0	0	0	0	0	0	0	0	Barrio Villa Nueva	Siltepec	Normal: 30, Intensivo: 9
230789	0	0	13	09/06/2023	12/06/2023	03,13	30	13	37	37	37	100.00%	13	10	76	0	76	0.29344	17	4	21	0	0	0	0	0	0	0	0	0	T C Desvío A Verapaz	Frontera Comalapa	Normal: 27, Delimitación: 10

Programa Operativo de Moscas
Actividades a Entradas de la Plaga 2023

Semana 26 (del 25 de junio al 01 de julio de 2023)

Entradas	Especímenes			Fecha		Cuad.	km²	Total Detec.	Trampas						Captura							Total fértiles	Muestreo				Liberación terr. (mill.)	Kg. destruídos	Estaciones cebo	Spinosad mezcla (l)		Ubicación del brote		Tipo de trampeo
	L	H	M	Revisión/Colecta	Identificación				Inst.	Prog.	Rev.	%Rev.	CE	CF	EM	EH	Total Estériles	MTDe	FM	FH		núm.	kg.	Larvas de C.c.	Lug.					Aérea	Terr.	Lugar	Municipio	
230790	0	2	9	09/06/2023	12/06/2023	02,13	53	11	47	47	47	100.00%	15	9	79	0	79	0.23378	15	1	16	0	0	0	0	0	0	130	0	0	Anonal	Frontera Comalapa	Normal: 42, Delimitación: 5
230791	0	0	1	09/06/2023	12/06/2023	02,13	56	1	56	56	56	100.00%	19	10	120	0	120	0.30438	10	3	13	4	0.4	0	2	0	0	0	0	30	Nuevo México	Frontera Comalapa	Normal: 40, Delimitación: 16
230792	0	0	1	07/06/2023	10/06/2023	00,12	71	1	40	40	40	100.00%	24	4	263	0	263	0.93929	5	2	7	0	0	0	0	0	0	0	0	0	Cafetal Barrio Los Mezcales	Siltepec	Normal: 33, Intensivo: 7
230793	0	0	1	09/06/2023	12/06/2023	01,13	89	1	72	72	72	100.00%	13	3	43	0	43	0.08459	2	1	3	0	0	0	0	0	0	0	0	0	Parcela Barrio Monte Verde	Frontera Comalapa	Normal: 52, Delimitación: 2, Intensivo: 18
230794	0	1	0	05/06/2023	13/06/2023	00,15	93	1	3	3	3	100.00%	0	0	0	0	0	0	0	0	0	0	0	0	0	0	0	0	0	5	Parcela De Nuevo Laredo	Chicomuselo	Normal: 3
230795	0	3	2	06/06/2023	13/06/2023	02,11	42	5	86	86	86	100.00%	62	10	1010	2	1012	1.67627	4	11	15	0	0	0	0	0	0	0	0	0	Cafetal Del Barrio El Parralito	Bejucal De Ocampo	Normal: 52, Delimitación: 5, Intensivo: 29
230796	0	1	0	05/06/2023	13/06/2023	-02,12	74	1	55	55	41	74.55%	29	11	293	0	293	0.99255	17	9	26	0	0	0	0	0	0	0	0	0	Parcela Barrio La Soledad	Honduras de la Sierra	Normal: 32, Intensivo: 23
230797	0	3	1	08/06/2023	12/06/2023	02,12	27	4	91	91	91	100.00%	50	9	1039	2	1041	1.63422	7	3	10	0	0	0	0	0	0	0	0	0	Santo Domingo	Amatenango de la Frontera	Normal: 58, Delimitación: 4, Intensivo: 29
230798	0	2	0	08/06/2023	12/06/2023	02,12	17	2	74	74	74	100.00%	43	11	979	1	980	1.89189	12	8	20	3	1.355	0	1	0	0	0	0	0	Barrio Monte Verde	Amatenango de la Frontera	Normal: 51, Intensivo: 23
230799	0	6	0	06/06/2023	12/06/2023	04,13	30	6	15	15	13	86.67%	6	7	31	0	31	0.34066	31	5	36	0	0	0	0	0	0	0	0	0	Llano Grande	Frontera Comalapa	Normal: 15
230800	0	20	5	06/06/2023	12/06/2023	04,13	31	25	10	10	8	80.00%	2	3	6	0	6	0.10714	9	5	14	0	0	0	0	0	0	0	0	0	Llano Grande	Frontera Comalapa	Normal: 10
230801	0	1	0	06/06/2023	12/06/2023	04,13	41	1	10	10	8	80.00%	2	3	6	0	6	0.10714	9	5	14	0	0	0	0	0	0	0	0	0	Llano Grande	Frontera Comalapa	Normal: 10
230802	0	1	0	06/06/2023	12/06/2023	-01,11	8	1	101	101	101	100.00%	55	6	389	1	390	0.55163	4	3	7	0	0	0	0	0	0	0	0	15	Parcela De Ojo De Agua	Siltepec	Normal: 55, Intensivo: 46
230803	0	1	1	08/06/2023	12/06/2023	-01,12	86	2	80	80	80	100.00%	42	8	359	0	359	0.64107	6	5	11	0	0	0	0	0	0	0	0	0	Cafetal Ejido Cruz de Piedra	Siltepec	Normal: 48, Intensivo: 32
230804	0	1	0	09/06/2023	12/06/2023	02,13	68	1	55	55	55	100.00%	20	4	86	0	86	0.22338	2	2	4	0	0	0	0	0	0	0	0	0	Cafetal De Pilatos	Frontera Comalapa	Normal: 34, Delimitación: 21
230805	0	1	0	07/06/2023	12/06/2023	-02,11	37	1	38	38	38	100.00%	35	1	587	2	589	1.89951	1	0	1	0	0	0	0	0	0	0	0	0	Cafetal Ejido El Letrero	Honduras de la Sierra	Normal: 34, Intensivo: 4
230806	0	1	0	08/06/2023	12/06/2023	00,11	11	1	94	94	94	100.00%	61	5	437	1	438	0.66565	3	4	7	0	0	0	0	0	0	0	0	0	Ejido Toquian Grande	Siltepec	Normal: 60, Intensivo: 34
230807	0	5	1	07/06/2023	12/06/2023	-01,11	85	6	31	31	31	100.00%	21	5	70	1	71	0.32719	2	4	6	0	0	0	0	0	0	0	0	0	Rincón Varitas	Siltepec	Normal: 28, Intensivo: 3
230808	0	2	7	08/06/2023	12/06/2023	00,12	52	9	16	16	16	100.00%	8	3	42	0	42	0.375	5	1	6	0	0	0	0	0	0	0	0	0	Parcela De Ejido La Pinada	Siltepec	Normal: 14, Intensivo: 2
230809	0	3	1	07/06/2023	12/06/2023	03,13	87	4	55	55	55	100.00%	40	17	545	0	545	1.41558	10	16	26	1	0.495	0	1	0	0	77	0	0	Barrio San Juan	Frontera Comalapa	Normal: 41, Delimitación: 14
230810	0	0	2	08/06/2023	12/06/2023	03,13	5	2	5	5	5	100.00%	0	4	0	0	0	0	9	2	11	0	0	0	0	0	0	0	0	0	Santa Apolonia	Frontera Comalapa	Normal: 5
230811	0	4	2	08/06/2023	12/06/2023	03,13	35	6	24	24	24	100.00%	3	12	4	0	4	0.02381	23	4	27	0	0	0	0	0	0	0	0	0	El Olvido	Frontera Comalapa	Normal: 17, Delimitación: 7
230812	0	0	1	07/06/2023	14/06/2023	-02,11	36	1	30	30	30	100.00%	27	1	355	1	356	1.63228	1	0	1	0	0	0	0	0	0	0	0	0	Parcela Ejido El Letrero	Honduras de la Sierra	Normal: 30
230813	0	0	2	07/06/2023	12/06/2023	02,12	1	2	68	68	67	98.53%	19	8	50	0	50	0.10223	6	4	10	0	0	0	0	0	0	0	0	0	Barrio Saop	Frontera Comalapa	Normal: 55, Delimitación: 7, Intensivo: 6
230814	0	4	1	08/06/2023	12/06/2023	03,12	10	5	85	85	85	100.00%	65	21	955	2	957	1.6084	18	9	27	0	0	0	0	0	0	0	0	0	Cafetal De Peña Bermeja	Amatenango de la Frontera	Normal: 38, Intensivo: 47
230815	0	0	1	08/06/2023	12/06/2023	-01,11	53	1	31	31	31	100.00%	23	2	235	1	236	0.96366	1	1	2	0	0	0	0	0	0	0	0	0	5 de Noviembre	Siltepec	Normal: 27, Intensivo: 4
230816	0	0	13	07/06/2023	12/06/2023	02,13	73	13	58	58	58	100.00%	15	9	71	0	71	0.16542	14	7	21	0	0	0	0	0	0	0	0	0	Barrio La Lima	Frontera Comalapa	Normal: 54, Delimitación: 2, Intensivo: 2
230817	0	1	0	08/06/2023	12/06/2023	03,13	22	1	11	11	11	100.00%	1	4	2	0	2	0.02597	7	2	9	0	0	0	0	0	0	0	0	0	Ojo De Agua Majagual	Frontera Comalapa	Normal: 11
230818	0	2	4	08/06/2023	12/06/2023	03,13	31	6	30	30	30	100.00%	10	6	36	0	36	0.17143	16	4	20	5	1.155	0	1	0	0	111	0	0	Verapaz	Frontera Comalapa	Normal: 25, Delimitación: 5
230819	0	1	1	07/06/2023	12/06/2023	02,13	74	2	58	58	58	100.00%	17	7	77	0	77	0.18211	13	6	19	0	0	0	0	0	0	0	0	0	Peña Blanca	Frontera Comalapa	Normal: 51, Delimitación: 5, Intensivo: 2
230820	0	0	1	07/06/2023	12/06/2023	-01,11	3	1	48	48	48	100.00%	41	6	506	0	506	1.50595	5	3	8	0	0	0	0	0	0	0	0	0	Barrio Ángel Díaz	Honduras de la Sierra	Normal: 35, Intensivo: 13
230821	0	1	0	07/06/2023	12/06/2023	-01,11	2	1	48	48	48	100.00%	41	4	493	0	493	1.45893	4	0	4	0	0	0	0	0	0	0	0	0	Parcela De Ejido Ángel Díaz	Honduras de la Sierra	Normal: 37, Intensivo: 11
230822	0	5	2	08/06/2023	12/06/2023	-01,12	82	7	47	47	47	100.00%	36	5	373	0	373	1.13051	4	3	7	0	0	0	0	0	0	0	0	0	Cafetal Barrio Pinadita	Honduras de la Sierra	Normal: 41, Intensivo: 6
230823	0	5	4	07/06/2023	13/06/2023	-01,12	71	9	37	37	35	94.59%	24	5	130	0	130	0.52388	3	4	7	1	0.15	0	1	0	0	0	0	0	Barrio Los Cimientos	Honduras de la Sierra	Normal: 33, Intensivo: 4
230824	0	3	1	07/06/2023	12/06/2023	-01,12	61	4	22	22	19	86.36%	12	3	81	0	81	0.60902	2	3	5	0	0	0	0	0	0	0	0	0	Barrio Los Cimientos	Honduras de la Sierra	Normal: 22
230825	4	0	0	08/06/2023	09/06/2023	01,13	67	4	45	45	45	100.00%	6	4	12	0	12	0.0381	3	1	4	12	2.627	0	1	0	20	114	0	60	Barrio Las Delicias	Frontera Comalapa	Normal: 31, Delimitación: 3, Intensivo: 11
230826	0	1	0	09/06/2023	12/06/2023	02,12	0	1	71	71	70	98.59%	19	5	52	0	52	0.1026	4	3	7	0	0	0	0	0	0	0	0	0	Tres Maravillas	Frontera Comalapa	Normal: 54, Delimitación: 7, Intensivo: 10
230827	0	0	1	08/06/2023	12/06/2023	03,13	20	1	22	22	22	100.00%	6	8	51	0	51	0.33117	16	3	19	0	0	0	0	0	0	0	0	0	Verapaz	Frontera Comalapa	Normal: 16, Delimitación: 6
230828	0	1	6	09/06/2023	12/06/2023	02,13	90	7	72	72	72	100.00%	16	3	46	0	46	0.08776	1	2	3	0	0	0	0	0	0	0	0	0	Ejido Tres Maravillas	Frontera Comalapa	Normal: 57, Delimitación: 6, Intensivo: 9
230829	0	1	0	09/06/2023	12/06/2023	02,13	70	1	68	68	68	100.00%	10	6	27	0	27	0.05522	5	2	7	9	1.44	0	2	0	0	0	0	75	Barrio Santa Julia	Frontera Comalapa	Normal: 55, Delimitación: 4, Intensivo: 9
230830	0	0	4	07/06/2023	12/06/2023	03,13	86	4	64	64	64	100.00%	47	18	766	0	766	1.70982	10	17	27	0	0	0	0	0	0	75	0	0	Cd Cuauhtémoc	Frontera Comalapa	Normal: 48, Delimitación: 16
230831	0	2	0	08/06/2023	12/06/2023	02,11	13	2	81	81	81	100.00%	77	6	2042	0	2042	3.52093	3	3	6	0	0	0	0	0	0	0	0	0	Nuevo Recuerdo	Amatenango de la Frontera	Normal: 46, Delimitación: 7, Intensivo: 28
230832	0	0	2	06/06/2023	12/06/2023	-01,12	84	2	52	52	52	100.00%	33	7	399	0	399	1.09615	7	3	10	0	0	0	0	0	0	0	0	0	Cafetal Barrio Monte Bello	Honduras de la Sierra	Normal: 37, Intensivo: 15
230833	0	3	1	07/06/2023	12/06/2023	01,10	98	4	18	18	18	100.00%	7	5	21	0	21	0.15432	4	10	14	1	0.275	0	1	0	0	0	0	0	Vega Del Rio Agua Caliente	Mazapa De Madero	Normal: 17, Intensivo: 1
230834	0	0	2	07/06/2023	12/06/2023	03,13	55	2	43	43	43	100.00%	15	16	30	0	30	0.09967	17	12	29	1	0.012	0	1	0	0	0	0	0	Paso Hondo	Frontera Comalapa	Normal: 25, Delimitación: 18
230835	0	3	7	06/06/2023	12/06/2023	-03,14	58	10	17	17	17	100.00%	1	3	8	0	8	0.06723	4	0	4	0	0	0	0	0	0	0	0	0	El Triunfo	Chicomuselo	Normal: 17
230836	0	0	2	07/06/2023	12/06/2023	-02,11	47	2	40	40	40	100.00%	39	1	742	2	744	2.08287	1	0	1	0	0	0	0	0	0	0	0	0	Ejido El Letrero	Honduras de la Sierra	Normal: 36, Intensivo: 4
230837	0	1	0	07/06/2023	12/06/2023	-02,11	58	1	43	43	43	100.00%	43	2	842	1	843	1.85299	6	1	7	0	0	0	0	0	0	0	0	0	Cafetal Barrio Unión Villanueva	Siltepec	Normal: 36, Intensivo: 7
230838	0	1	11	08/06/2023	12/06/2023	02,13	51	12	65	65	65	100.00%	12	11	16	0	16	0.03462	14	2	16	1	0.21	0	1	0	0	133	0	15	Madre de Agua	Frontera Comalapa	Normal: 46, Delimitación: 15, Intensivo: 4
230839	0	1	0	05/06/2023	13/06/2023	-01,11	17	1	80	80	80	100.00%	45	4	260	2	262	0.46786	3	4	7	0	0	0	0	0	0	0	0	0	Barrio Las Nubes	Siltepec	Normal: 45, Intensivo: 35
230840	0	7	2	08/06/2023	12/06/2023	01,13	39	9	59	59	59	100.00%	5	11	6	0	6	0.01522	10	2	12	4	0.825	0	2	0	0	0	0	10	Ejido Guadalupe Grijalva	Frontera Comalapa	Normal: 29, Delimitación: 20, Intensivo: 10
230841	0	1	0	08/06/2023	13/06/2023	02,13	0	1	39	39	39	100.00%	2	3	2	0	2	0.00733	4	1	5	0	0	0	0	0	0	0	0	0	Nuevo Llano Grande	Frontera Comalapa	Normal: 26, Delimitación: 9, Intensivo: 4
230842	0	1	0	08/06/2023	12/06/2023	01,13	28	1	66	66	66	100.00%	2	9	3	0	3	0.00691	7	3	10	0	0	0	0	0	0	0	0	0	Parcela De 24 De Febrero	Frontera Comalapa	Normal: 36, Delimitación: 13, Intensivo: 17
230843	0	2	1	08/06/2023	12/06/2023	01,13	37	3	55	55	55	100.00%	1	9	2	0	2	0.00557	6	4	10	0	0	0	0	0	0	0	0	0	Parcela De 24 De Febrero	Frontera Comalapa	Normal: 33, Delimitación: 9, Intensivo: 13
230844	0	1	0	08/06/2023	12/06/2023	01,14	94	1	46	46	46	100.00%	2	2	2	0	2	0.00631	5	1	6	0	0	0	0	0	0	0	0	0	Parcela De Candelaria	Frontera Comalapa	Normal: 25, Intensivo: 21
230845	0	1	0	05/06/2023	12/06/2023	-02,11	45	1	22	22	22	100.00%	20	1	204	1	205	1.33117	1	0	1	1	0.016	0	1	0	0	0	0	0	Barrio Belisario Dominguez	Honduras de la Sierra	Normal: 22
230846	0	2	1	09/06/2023	12/06/2023	01,10	86	3	23	23	23	100.00%	11	9	25	0	25	0.14283	10	14	24	0	0	0	0	0	0	0	0	0	Mazapa De Madero	Mazapa De Madero	Normal: 22, Intensivo: 1
230847	0	0	10	09/06/2023	12/06/2023	01,10	95	10	25	25	25	100.00%	9	10	24	0	24	0.12903	11	9	20	0	0	0	0	0	0	66	0	0	Mazapa De Madero	Mazapa De Madero	Normal: 22, Delimitación: 2, Intensivo: 1
230848	0	1	2	07/06/2023	12/06/2023	03,13	53	3	51	51	51	100.00%	23	18	48	0	48	0.13445	19	10	29	0	0	0	0	0	0	0	0	0	Cafetal Barrio San Miguel	Frontera Comalapa	Normal: 25, Delimitación: 23, Intensivo: 3
230849	0	1	1	07/06/2023	12/06/2023	03,13	64	2	50	50	50	100.00%	25	15	60	0	60	0.17143	13	14	27	0	0	0	0	0	0	0	0	0	Paso Hondo	Frontera Comalapa	Normal: 29, Delimitación: 19, Intensivo: 2
230850	0	5	0	08/06/2023	12/06/2023	02,12	70	5	54	54	54	100.00%	47	7	738	2	740	1.91126	4	7	11	0	0	0	0	0	0	0	0	0	Río Guerrero	Amatenango de la Frontera	Normal: 36, Intensivo: 18
230851	0	1	4	12/06/2023	13/06/2023	01,09	22	5	43	43	43	100.00%	22	8	102	0	102	0.33887	5	6	11	0	0	0	0	0	0	134	0	0	Comedor El Caracol	Motozintla	Normal: 32, Delimitación: 5, Intensivo: 6
230852	0	1	0	13/06/2023	13/06/2023	00,07	41	1	77	77	74	96.10%	8	0	57	0	57	0.11979	0	0	0	0	0	0	0	0	0	0	0	200	Cafetal Genova	Tapachula	Normal: 57, Intensivo: 20
230853	0	1	0	12/06/2023	12/06/2023	-05,14	16	1	51	51	51	100.00%	1	2	1	0	1	0.00273	0	2	2	0	0	0	0	0	50	40	0	50	Carretera Zona el Naranjal Ejido NUeva Palestina	Ángel Albino Corzo	Normal: 30, Delimitación: 15, Intensivo: 6
230854	0	1	0	12/06/2023	13/06/2023	-03,14	90	1	62	62	62	100.00%	57	1	1031	0	1031	2.37558	0	1	1	0	0	0	0	0	0	0	0	30	Tramo Carretero a Angel Albino Corzo	Ángel Albino Corzo	Normal: 45, Intensivo: 17
230855	0	0	2	12/06/2023	13/06/2023	03,24	40	2	59	55	54	98.18%	25	0	81	0	81	0.21962	0	0	0	3	0.392	0	1	0	0	126	0	0	Ejido Linda Vista	Altamirano	Normal: 27, Intensivo: 32
230856	0	1	0	12/06/2023	13/06/2023	03,17	94	1	20	20	20	100.00%	0	2	0	0	0	0	3	1	4	0	0	0	0	0	0	0	0	0	Tramo Carretero a Campana	La Trinitaria	Normal: 15, Intensivo: 5
230857	0	0	1	12/06/2023	13/06/2023	-04,12	0	1	60	60	60	100.00%	43	0	826	0	826	1.96667	0	0	0	0	0	0	0	0	0	0	0	25	Cafetal Ejido Monte Virgen	Montecristo de Guerrero	Normal: 50, Intensivo: 10
230858	0	1	1	12/06/2023	13/06/2023	03,16	14	2	26	26	26	100.00%	0	3	0	0	0	0	3	2	5	0	0	0	0	0	0	0	0	0	Rancheria San Carlos	La Trinitaria	Normal: 21, Intensivo: 5
230859	0	0	1	12/06/2023	13/06/2023	00,20	79	1	9	9	9	100.00%	0	0	0	0	0	0	0	0	0	0	0	0	0	0	0	0	0	0	Tres Lagunas	Comitán de Dominguez	Normal: 9
230860	0	1	0	13/06/2023	13/06/2023	-11,20	64	1	19	9	9	100.00%	0	0	0	0	0	0	0	0	0	2	0.75	0	1	0	50	49	0	60	Crucero Zaragoza	Villaflores	Normal: 3, Delimitación: 16
230861	0	0	1	12/06/2023	13/06/2023	03,20	47	1	90	90	89	98.89%	0	0	0	0	0	0	0	0	0	0	0	0	0	0	0	0	0	0	Barrio Guadalupe	Las Margaritas	Normal: 35, Delimitación: 11, Intensivo: 44
230862	0	2	1	12/06/2023	13/06/2023	05,19	82	3	50	50	50	100.00%	15	5	56	0	56	0.16	5	4	9	0	0	0	0	0	0	0	0	0	Ejido El Triunfo	La Independencia	Normal: 33, Intensivo: 17
230863	0	1	0	13/06/2023	13/06/2023	09,33	88	1	71	56	49	87.50%	0	0	0	0	0	0	0	0	0	9	2.001	0	1	0	68	0	0	80	Tenosique Colonia Lázaro Cárdenas	Tenosique	Normal: 32, Delimitación: 39
230864	0	0	2	13/06/2023	14/06/2023	07,23	51	2	3	3	3	100.00%	0	0	0	0	0	0	0	0	0	7	0.376	0	2	0	2.5	164	0	40	Anexo San Luis Potosí	Altamirano	Normal: 2, Intensivo: 1
230865	0	0	1	12/06/2023	13/06/2023	01,25	2	1	63	63	63	100.00%	56	12	1516	1	1517	3.43991	7	8	15	0	0	0	0	0	5	0	0	45	Barrio Guadalupe Abasolo	Ocosingo	Normal: 28, Delimitación: 3, Intensivo: 32
230866	0	1	0	12/06/2023	13/06/2023	04,25	90	1	48	48	48	100.00%	15	0	37	0	37	0.11012	0	0	0	8	0.296	0	1	0	22	0	0	40	Cafetal de la Ranchería Santo Tomás Los Cimientos	Altamirano	Normal: 24, Intensivo: 24

Programa Operativo de Moscas
Actividades a Entradas de la Plaga 2023

Semana 26 (del 25 de junio al 01 de julio de 2023)

Entradas	Especímenes			Fecha		Cuad.	km²	Total Detec.	Trampas						Captura						Total fértiles	Muestreo				Liberación terr. (mill.)	Kg. destruídos	Estaciones cebo	Spinosad mezcla (l)		Ubicación del brote		Tipo de trampeo
	L	H	M	Revisión/Colecta	Identificación				Inst.	Prog.	Rev.	%Rev.	CE	CF	EM	EH	Total Estériles	MTDe	FM	FH		núm.	kg.	Larvas de C.c.	Lug.				Área	Terr.	Lugar	Municipio	
230867	0	0	1	12/06/2023	13/06/2023	05,27	20	1	18	18	18	100.00%	0	0	0	0	0	0	0	0	0	0	0	0	0	0	0	0	0	0	Rancheria San Antonio	Ocosingo	Normal: 11, Intensivo: 7
230868	0	0	1	13/06/2023	14/06/2023	10,21	62	1	8	8	8	100.00%	0	0	0	0	0	0	0	0	0	0	0	0	0	0	0	0	0	0	Ejido Boqueron	Ocosingo	Normal: 4, Intensivo: 4
230869	0	3	4	12/06/2023	13/06/2023	05,19	50	7	20	20	20	100.00%	0	1	0	0	0	0	1	0	1	0	0	0	0	0	0	0	0	0	Rancheria Concepción	La Independencia	Normal: 17, Intensivo: 3
230870	0	0	4	12/06/2023	13/06/2023	05,19	41	4	10	10	10	100.00%	1	1	1	0	1	0.01429	1	0	1	0	0	0	0	0	0	0	0	0	Rancheria Samaria	La Independencia	Normal: 10
230871	0	1	1	12/06/2023	13/06/2023	05,19	71	2	47	47	47	100.00%	11	4	13	0	13	0.03951	4	1	5	0	0	0	0	0	0	0	0	0	Cafetal del Triunfo	La Independencia	Normal: 30, Intensivo: 17
230872	0	0	1	13/06/2023	14/06/2023	03,16	35	1	17	17	17	100.00%	0	1	0	0	0	0	0	1	1	0	0	0	0	0	0	0	0	0	Tramo Carretero Rancho Guadalupe	La Trinitaria	Normal: 17
230873	0	0	1	13/06/2023	14/06/2023	-03,07	30	1	70	70	70	100.00%	0	0	0	0	0	0	0	0	0	0	0	0	0	0	0	0	0	400	Poblado Zacualpa	Villa Comaltitlán	Normal: 5, Delimitación: 65
230874	0	0	1	13/06/2023	14/06/2023	01,27	66	1	12	12	12	100.00%	1	0	1	0	1	0.0119	0	0	0	1	0.038	0	1	0	0	0	0	15	Cafetal de San Marcos	Ocosingo	Normal: 5, Intensivo: 7
230875	0	3	4	12/06/2023	14/06/2023	01,26	72	7	59	59	58	98.31%	52	15	569	0	569	1.40148	12	9	21	2	0.094	0	2	0	0	0	0	0	Cafetal wayaquil	Ocosingo	Normal: 22, Delimitación: 4, Intensivo: 33
230876	0	0	1	13/06/2023	14/06/2023	-04,13	5	1	36	36	36	100.00%	23	0	110	0	110	0.44737	0	0	0	1	0.224	0	1	0	0	0	0	30	Rancho el Retiro	Ángel Albino Corzo	Normal: 34, Intensivo: 2
230877	0	0	1	13/06/2023	14/06/2023	-03,12	94	1	9	9	9	100.00%	0	0	0	0	0	0	0	0	0	0	0	0	0	0	0	0	0	50	Cafetal de Rancho Maravilla	Capitán Luis Ángel Vidal	Normal: 9
230878	0	1	0	14/06/2023	14/06/2023	-01,09	23	1	57	57	57	100.00%	28	0	634	1	635	1.55591	0	0	0	0	0	0	0	0	0	0	0	0	Parcela De Nuevo Ixtepec	Motozintla	Normal: 50, Intensivo: 7
230879	0	0	1	14/06/2023	14/06/2023	-04,15	51	1	27	27	27	100.00%	2	0	2	0	2	0.01058	0	0	0	0	0	0	0	0	0	0	0	50	Basurero de Angel Albino Corzo	Ángel Albino Corzo	Normal: 25, Intensivo: 2
230880	0	1	0	13/06/2023	14/06/2023	05,18	24	1	50	50	50	100.00%	35	4	495	0	495	1.41834	2	3	5	1	0.092	0	1	0	0	0	0	10	Ejido El Porvenir Agrarista	La Trinitaria	Normal: 31, Delimitación: 11, Intensivo: 8
230881	0	1	1	12/06/2023	14/06/2023	03,18	91	2	51	51	51	100.00%	3	2	3	0	3	0.00853	1	1	2	2	0.44	0	1	0	0	46	0	5	Barrio Pozo Blanco	La Trinitaria	Normal: 27, Delimitación: 15, Intensivo: 9
230882	0	1	1	12/06/2023	14/06/2023	08,18	65	2	24	24	24	100.00%	16	4	92	0	92	0.54762	1	3	4	0	0	0	0	0	0	0	0	0	Comedor el Amate	La Trinitaria	Normal: 15, Delimitación: 9
230883	0	0	1	12/06/2023	14/06/2023	06,21	89	1	54	54	54	100.00%	0	6	0	0	0	0	5	1	6	0	0	0	0	0	0	0	0	10	Cafetal de la Providencia	Las Margaritas	Normal: 28, Delimitación: 18, Intensivo: 8
230884	0	0	2	12/06/2023	14/06/2023	09,19	94	2	9	5	5	100.00%	0	0	0	0	0	0	0	0	0	0	0	0	0	0	0	0	0	0	Ejido La Constitución	Las Margaritas	Normal: 8, Intensivo: 1
230885	0	0	1	13/06/2023	14/06/2023	11,19	21	1	20	17	17	100.00%	0	0	0	0	0	0	0	0	0	0	0	0	0	0	0	0	0	0	Cafetal del Ejido Agua Perla	Maravilla Tenejapa	Normal: 14, Intensivo: 6
230886	0	0	1	13/06/2023	14/06/2023	11,19	1	1	19	18	18	100.00%	0	0	0	0	0	0	0	0	0	0	0	0	0	0	0	0	0	0	Cafetal del Ejido Agua Perla	Maravilla Tenejapa	Normal: 19
230887	0	0	3	13/06/2023	14/06/2023	09,18	36	3	39	39	39	100.00%	0	0	0	0	0	0	0	0	0	0	0	0	0	0	0	0	0	0	Ejido Linda Vista	Las Margaritas	Normal: 20, Intensivo: 19
230888	0	0	3	12/06/2023	14/06/2023	10,20	99	3	19	19	19	100.00%	0	0	0	0	0	0	0	0	0	0	0	0	0	0	0	0	0	0	Cafetal del Ejido Agua Perla	Maravilla Tenejapa	Normal: 19
230889	0	0	1	13/06/2023	14/06/2023	11,19	80	1	38	33	32	96.97%	0	0	0	0	0	0	0	0	0	0	0	0	0	0	0	0	0	0	Cafetal de Loma Bonita	Maravilla Tenejapa	Normal: 23, Intensivo: 15
230890	0	1	0	12/06/2023	14/06/2023	04,19	75	1	38	38	38	100.00%	1	1	1	0	1	0.00376	1	0	1	0	0	0	0	0	0	0	0	5	Cafetal del ejido 24 de abril	La Independencia	Normal: 24, Delimitación: 11, Intensivo: 3
230891	0	0	2	13/06/2023	14/06/2023	03,18	74	2	20	20	20	100.00%	2	2	2	0	2	0.01429	2	0	2	0	0	0	0	0	0.012	0	0	20	Barrio Guadalupe Yalishao	La Trinitaria	Normal: 15, Delimitación: 5
230892	0	1	0	12/06/2023	14/06/2023	03,19	38	1	23	22	22	100.00%	0	0	0	0	0	0	0	0	0	0	0	0	0	0	0	0	0	5	Buena Vista	La Independencia	Normal: 19, Delimitación: 4
230893	0	0	1	14/06/2023	14/06/2023	-04,13	75	1	32	32	30	93.75%	29	1	803	0	803	3.82381	1	0	1	0	0	0	0	0	0	0	0	25	Tramo Carretero Finca la Suiza	Montecristo de Guerrero	Normal: 27, Intensivo: 5
230894	3	2	1	14/06/2023	14/06/2023	09,21	20	6	10	10	10	100.00%	0	1	0	0	0	0	1	2	3	5	0.23	0	1	0	6.042	48	0	0	Ejido La Fortuna	Las Margaritas	Normal: 4, Intensivo: 6
230895	0	2	1	13/06/2023	15/06/2023	00,26	97	3	27	27	25	92.59%	10	4	41	0	41	0.23429	1	3	4	1	0.016	0	1	0	21	0	0	60	Centro Corralito	Oxchuc	Normal: 15, Intensivo: 12
230896	0	5	2	14/06/2023	15/06/2023	02,24	56	7	5	5	5	100.00%	1	0	4	0	4	0.09524	0	0	0	3	0.07	0	1	0	1.5	100	0	60	Sakchibalte	Chanal	Normal: 5
230897	0	1	0	14/06/2023	15/06/2023	-01,09	50	1	96	96	95	98.96%	59	0	1046	2	1048	1.5009	0	0	0	0	0	0	0	0	0	0	0	71.4	Ejido Piedra Partida	Motozintla	Normal: 66, Intensivo: 30
230898	0	1	0	14/06/2023	15/06/2023	-01,09	71	1	117	117	116	99.15%	82	0	1258	0	1258	1.46157	0	0	0	0	0	0	0	0	0	0	0	71.4	Finca Santa Fe	Motozintla	Normal: 67, Intensivo: 50
230899	0	0	1	14/06/2023	15/06/2023	-01,09	62	1	112	112	111	99.11%	72	0	1521	1	1522	1.83067	0	0	0	0	0	0	0	0	0	0	0	71.4	Fracción Agua Dulce	Motozintla	Normal: 65, Intensivo: 47
230900	0	1	0	14/06/2023	15/06/2023	04,18	10	1	22	22	22	100.00%	4	0	4	0	4	0.02597	0	0	0	0	0	0	0	0	0	0	0	5	Emiliano Zapata	La Independencia	Normal: 13, Delimitación: 6, Intensivo: 3
230901	0	0	2	14/06/2023	15/06/2023	05,18	16	2	51	51	51	100.00%	33	5	420	0	420	1.17647	3	2	5	0	0	0	0	0	0	74	0	10	Cafetal del Ejido Porvenir Agrarista	La Independencia	Normal: 31, Delimitación: 13, Intensivo: 7
230902	0	1	2	14/06/2023	15/06/2023	05,18	5	3	58	58	58	100.00%	39	6	484	0	484	1.19212	3	4	7	0	0	0	0	0	0	0	0	0	Cafetal del Ejido el Porvenir Agrarista	La Trinitaria	Normal: 36, Delimitación: 12, Intensivo: 10
230903	0	2	0	14/06/2023	15/06/2023	05,17	17	2	13	13	13	100.00%	11	2	230	1	231	2.2636	1	3	4	0	0	0	0	0	0	20	0	0	Tramo Carretero a Tzicumaltic	La Trinitaria	Normal: 11, Intensivo: 2
230904	0	4	1	14/06/2023	15/06/2023	05,17	29	5	17	17	17	100.00%	17	3	601	1	602	4.59297	2	3	5	0	0	0	0	0	0	51	0	0	Primero de Mayo	La Trinitaria	Normal: 13, Intensivo: 4
230905	0	0	4	14/06/2023	15/06/2023	03,15	27	4	11	11	11	100.00%	0	1	0	0	0	0	2	0	2	1	0.132	0	1	0	23	14	0	5	Rancho 23 de Agosto	La Trinitaria	Normal: 11
230906	0	1	1	13/06/2023	15/06/2023	01,17	14	2	5	5	5	100.00%	0	0	0	0	0	0	0	0	0	0	0	0	0	0	0	44	0	20	Tramo Carretero al crucero	Comitán de Dominguez	Normal: 5
230907	0	3	2	13/06/2023	15/06/2023	07,18	54	5	36	36	36	100.00%	33	17	649	1	650	2.57937	18	16	34	0	0	0	0	0	0	0	0	0	Cafetal de San Antonio Buena Vista	La Independencia	Normal: 25, Intensivo: 11
230908	0	0	2	12/06/2023	15/06/2023	04,20	15	2	16	16	15	93.75%	0	2	0	0	0	0	2	0	2	0	0	0	0	0	0	0	0	0	Ignacio Zaragoza	Las Margaritas	Normal: 12, Intensivo: 4
230909	0	0	5	13/06/2023	15/06/2023	08,19	53	5	17	17	17	100.00%	15	8	152	1	153	1.28571	8	5	13	0	0	0	0	0	0	0	0	0	Cafetal del Ejido la Revancha	Las Margaritas	Normal: 13, Intensivo: 4
230910	0	1	4	13/06/2023	15/06/2023	08,19	42	5	19	19	19	100.00%	15	8	146	1	147	1.10526	8	5	13	0	0	0	0	0	0	0	0	0	Cafetal Rancheria Buena Vista	Las Margaritas	Normal: 13, Intensivo: 6
230911	0	0	2	14/06/2023	15/06/2023	01,25	21	2	23	23	23	100.00%	18	4	791	0	791	4.91304	2	2	4	2	0.06	0	1	0	0.04	0	0	30	Maravilla Tibert	Ocosingo	Normal: 15, Intensivo: 8
230912	0	1	0	14/06/2023	15/06/2023	02,20	57	1	32	32	32	100.00%	1	1	13	0	13	0.05879	0	1	1	2	0.38	0	1	0	11	1	0	10	Villahermosa Yaluma	Comitán de Dominguez	Normal: 22, Delimitación: 10
230913	0	2	1	14/06/2023	15/06/2023	02,20	58	3	32	32	32	100.00%	1	1	13	0	13	0.05939	0	1	1	6	1.064	0	2	0	20	1	0	10	Villahermosa Yaluma	Comitán de Dominguez	Normal: 22, Delimitación: 10
230914	0	0	2	14/06/2023	15/06/2023	04,15	3	2	4	4	4	100.00%	0	0	0	0	0	0	0	0	0	1	0.094	0	1	0	15	24	0	20	Rancho La Sieneguita	La Trinitaria	Normal: 4
230915	0	0	2	14/06/2023	15/06/2023	01,16	21	2	11	11	11	100.00%	0	0	0	0	0	0	0	0	0	0	0	0	0	0	60	61	0	20	Ejido Miramar	Socoltenango	Normal: 10, Delimitación: 1
230916	0	2	3	13/06/2023	15/06/2023	07,17	11	5	27	27	27	100.00%	24	18	828	1	829	4.38624	39	35	74	0	0	0	0	0	0	0	0	10	Ejido Tziscao	La Trinitaria	Normal: 20, Delimitación: 3, Intensivo: 4
230917	0	1	0	14/06/2023	15/06/2023	05,18	74	1	46	46	46	100.00%	26	5	143	0	143	0.42938	4	2	6	0	0	0	0	0	0	43	0	0	Ejido Lázaro Cárdenas	La Trinitaria	Normal: 22, Delimitación: 20, Intensivo: 4
230918	0	1	0	14/06/2023	15/06/2023	-05,14	70	1	47	47	47	100.00%	2	1	3	0	3	0.00947	0	1	1	0	0	0	0	0	70	0	0	25	Rancheria el Recuerdo	Ángel Albino Corzo	Normal: 26, Delimitación: 11, Intensivo: 10
230919	0	1	0	15/06/2023	15/06/2023	-05,14	76	1	94	94	93	98.94%	1	2	1	0	1	0.00152	1	1	2	0	0	0	0	0	0	0	0	50	Finca Montegrande	Ángel Albino Corzo	Normal: 63, Intensivo: 31
230920	0	1	0	14/06/2023	15/06/2023	00,06	19	1	88	88	85	96.59%	0	0	0	0	0	0	0	0	0	2	0.038	0	2	0	0	0	0	400	Fraccion Santa Elena	Tapachula	Normal: 56, Intensivo: 32
230921	0	0	3	15/06/2023	16/06/2023	-03,13	3	3	87	87	85	97.70%	74	3	3004	0	3004	5.04874	1	2	3	0	0	0	0	0	0	0	0	30	Terreno de Rancho Bonito	Montecristo de Guerrero	Normal: 34, Delimitación: 4, Intensivo: 25
230922	0	0	1	15/06/2023	16/06/2023	-03,13	73	1	39	37	37	100.00%	30	0	919	0	919	3.54826	0	0	0	0	0	0	0	0	8	0	0	25	Crucero el Polvoron	Ángel Albino Corzo	Normal: 33, Delimitación: 2, Intensivo: 4
230923	0	1	0	15/06/2023	16/06/2023	-03,13	57	1	38	38	38	100.00%	28	3	443	0	443	1.66541	2	3	5	0	0	0	0	0	0	0	0	25	Barrio Nuevo Milenio	Ángel Albino Corzo	Normal: 32, Delimitación: 6
230924	0	1	0	15/06/2023	16/06/2023	03,27	18	1	17	3	3	100.00%	0	0	0	0	0	0	0	0	0	10	0.404	0	3	0	14	0	0	20	Rancheria Guadalupe Pojcol	Chilón	Normal: 7, Intensivo: 10
230925	0	0	2	16/06/2023	16/06/2023	04,25	18	2	4	4	4	100.00%	0	0	0	0	0	0	0	0	0	0	0	0	0	0	0	0	0	0	Ejido Nuevo Patate	Ocosingo	Normal: 4
230926	0	0	1	16/06/2023	16/06/2023	03,26	1	1	44	44	43	97.73%	26	0	179	1	180	0.56264	0	0	0	0	0	0	0	0	0	0	0	0	Rancho Cohela	Ocosingo	Normal: 19, Intensivo: 25
230927	0	0	1	15/06/2023	16/06/2023	02,19	31	1	89	89	88	98.88%	1	1	1	0	1	0.00162	1	0	1	1	0.408	0	1	0	0	0	0	5	Barrio Candelaria	Comitán de Dominguez	Normal: 48, Delimitación: 1, Intensivo: 40
230928	0	1	0	15/06/2023	16/06/2023	04,22	92	1	12	12	12	100.00%	1	1	1	0	1	0.01389	1	0	1	0	0	0	0	0	0	33	0	0	Ejido Rafael Ramírez	Las Margaritas	Normal: 9, Intensivo: 3
230929	0	0	1	14/06/2023	16/06/2023	04,17	62	1	22	22	22	100.00%	0	3	0	0	0	0	4	0	4	0	0	0	0	0	0	0	0	0	Guadalupe el Zapote	La Trinitaria	Normal: 19, Delimitación: 3
230930	0	1	5	15/06/2023	16/06/2023	04,17	88	6	23	23	23	100.00%	4	5	4	0	4	0.02174	4	2	6	0	0	0	0	0	0	0	0	0	Ejido Ángel Alvino Corzo	La Trinitaria	Normal: 15, Intensivo: 8
230931	0	0	1	14/06/2023	16/06/2023	09,18	27	1	45	43	43	100.00%	0	0	0	0	0	0	0	0	0	0	0	0	0	0	0	0	0	0	Parcela del ejido Linda Vista	Las Margaritas	Normal: 26, Intensivo: 19
230932	1	3	3	15/06/2023	15/06/2023	03,15	76	7	49	49	49	100.00%	0	3	0	0	0	0	1	2	3	6	0.694	0	3	0	80	30	0	15	Reforma Agraria	La Trinitaria	Normal: 31, Delimitación: 1, Intensivo: 17
230933	2	0	0	15/06/2023	15/06/2023	03,15	79	2	43	43	43	100.00%	0	2	0	0	0	0	1	1	2	3	0.188	0	3	0	111	0	0	5	Ejido Nuevo Villaflores	La Trinitaria	Normal: 21, Delimitación: 9, Intensivo: 13
230934	0	0	1	13/06/2023	16/06/2023	00,11	33	1	83	83	83	100.00%	49	6	201	1	202	0.34768	4	7	11	0	0	0	0	0	0	0	0	0	Vega Del Rosario	Siltepec	Normal: 50, Intensivo: 33
230935	0	0	1	13/06/2023	16/06/2023	01,13	71	1	53	53	53	100.00%	10	3	16	0	16	0.04313	1	3	4	0	0	0	0	0	0	0	0	0	Emiliano Zapata	Bella Vista	Normal: 37, Intensivo: 16
230936	0	1	1	13/06/2023	16/06/2023	00,11	32	2	80	80	80	100.00%	48	6	192	1	193	0.34464	4	7	11	0	0	0	0	0	0	0	0	0	Parcela Barrio Toquiancito	Siltepec	Normal: 46, Intensivo: 34
230937	0	5	2	13/06/2023	16/06/2023	00,11	2	7	62	62	62	100.00%	41	5	285	0	285	0.65668	3	4	7	0	0	0	0	0	0	0	0	0	Barrio Veracruz	Siltepec	Normal: 48, Intensivo: 14
230938	0	2	0	13/06/2023	16/06/2023	03,12	7	2	70	70	70	100.00%	50	18	656	0	656	1.33878	12	13	25	0	0	0	0	0	0	0	0	0	Parcela Cuauhtemoc	Frontera Comalapa	Normal: 49, Delimitación: 20, Intensivo: 1
230939	0	1	1	13/06/2023	16/06/2023	03,13	82	2	68	68	68	100.00%	34	19	303	0	303	0.63655	18	11	29	0	0	0	0	0	0	0	0	0	Barrio San Isidro	Frontera Comalapa	Normal: 33, Delimitación: 30, Intensivo: 5
230940	0	1	0	13/06/2023	16/06/2023	03,13	90	1	51	51	51	100.00%	29	12	456	0	456	1.27731	10	5	15	0	0	0	0	0	0	0	0	0	Cafetal Del Barrio La Rinconada	Frontera Comalapa	Normal: 31, Delimitación: 7, Intensivo: 13
230941	0	0	6	15/06/2023	16/06/2023	06,17	24	6	24	24	24	100.00%	23	7	359	0	359	2.1369	11	7	18	0	0	0	0	0	0	0	0	0	Rosario Tierra Blanca	La Trinitaria	Normal: 24
230942	0	0	1	15/06/2023	16/06/2023	06,18	81	1	35	35	35	100.00%	28	7	261	0	261	1.06531	8	4	12	0	0	0	0	0	0	0	0	0	Ejido San Lorenzo	La Trinitaria	Normal: 25, Intensivo: 10
230943	0	1	1	14/06/2023	16/06/2023	01,09	8	2	17	17	17	100.00%	6	5	20	0	20	0.15624	4	10	14	1	0.38	0	1	0	0	0	0	0	Rio Caniballilo	Mazapa De Madero	Normal: 16, Intensivo: 1

Programa Operativo de Moscas
Actividades a Entradas de la Plaga 2023

Semana 26 (del 25 de junio al 01 de julio de 2023)

Entradas	Especímenes			Fecha		Cuad.	km²	Total Detec.	Trampas						Captura							Total fértiles	Muestreo				Liberación terr. (mill.)	Kg. destruídos	Estaciones cebo	Spinosad mezcla (l)		Ubicación del brote		Tipo de trampeo
	L	H	M	Revisión/Colecta	Identificación				Inst.	Prog.	Rev.	%Rev.	CE	CF	EM	EH	Total Estériles	MTDe	FM	FH		núm.	kg.	Larvas de C.c.	Lug.				Aérea	Terr.	Lugar	Municipio	
230944	0	1	0	16/06/2023	16/06/2023	05,20	71	1	29	29	29	100.00%	2	1	2	0	2	0.00985	1	0	1	1	0.058	0	1	0	0	0	0	0	0	Ejido Morelia	Las Margaritas	Normal: 16, Delimitación: 5, Intensivo: 8
230945	0	1	0	16/06/2023	16/06/2023	02,19	16	1	31	31	30	96.77%	1	0	3	0	3	0.01408	0	0	0	1	0.374	0	1	0	0	0	0	0	0	Cash	Comitán de Dominguez	Normal: 24, Intensivo: 7
230946	0	0	1	13/06/2023	16/06/2023	-01,11	42	1	22	22	22	100.00%	17	1	236	0	236	1.12327	1	0	1	0	0	0	0	0	0	0	0	0	0	Cafetal Barrio Villa Flores	Honduras de la Sierra	Normal: 20, Intensivo: 2
230947	0	0	1	13/06/2023	16/06/2023	-02,14	42	1	10	10	10	100.00%	0	1	0	0	0	0	1	0	1	0	0	0	0	0	0	0	0	0	0	Parcela De San Pedro Jaritas	Chicomuselo	Normal: 10
230948	0	0	1	13/06/2023	16/06/2023	01,13	98	1	66	66	66	100.00%	19	3	59	0	59	0.12993	2	1	3	0	0	0	0	0	0	0	0	0	0	Cafetal de Regadillo	Frontera Comalapa	Normal: 46, Intensivo: 20
230949	0	3	1	12/06/2023	16/06/2023	01,13	64	4	59	59	59	100.00%	14	5	28	0	28	0.0678	2	5	7	0	0	0	0	0	0	0	0	0	0	Balneario Las Chicharras	Bella Vista	Normal: 40, Intensivo: 19
230950	0	1	3	12/06/2023	16/06/2023	02,12	98	4	67	67	67	100.00%	35	6	182	0	182	0.38806	4	3	7	0	0	0	0	0	0	0	0	0	0	Cafetal Del 20 De Noviembre	Amatenango de la Frontera	Normal: 34, Delimitación: 22, Intensivo: 11
230951	0	0	1	13/06/2023	16/06/2023	-01,11	54	1	27	27	27	100.00%	18	2	138	1	139	0.70911	0	2	2	2	0.022	0	2	0	0	0	0	0	0	Cafetal Barrio Tulipanes 2	Siltepec	Normal: 25, Intensivo: 2
230952	0	0	1	16/06/2023	16/06/2023	02,26	67	1	82	82	80	97.56%	64	0	1281	1	1282	2.45031	0	0	0	0	0	0	0	0	0	0	0	0	0	Cafetal del Ejido el Chorro	Ocosingo	Normal: 30, Delimitación: 19, Intensivo: 33
230953	1	1	0	16/06/2023	16/06/2023	-05,14	55	2	95	95	94	98.95%	2	3	2	0	2	0.00299	2	1	3	0	0	0	0	0	0	70	48	0	50	Camino a la Parcela	Ángel Albino Corzo	Normal: 63, Intensivo: 32
230954	2	0	0	16/06/2023	16/06/2023	-03,12	32	2	43	43	43	100.00%	26	7	346	0	346	1.11293	1	6	7	0	0	0	0	0	7.25	125	0	25	Concepción Pinada	Capitán Luis Ángel Vidal	Normal: 31, Intensivo: 12
230955	0	2	0	15/06/2023	16/06/2023	01,09	0	2	56	56	56	100.00%	34	10	271	0	271	0.69133	4	16	20	4	0.84	0	4	0	0	0	0	0	0	Barrio Monterio	Motozintla	Normal: 39, Delimitación: 5, Intensivo: 12
230956	0	1	1	12/06/2023	16/06/2023	00,09	72	2	81	81	79	97.53%	47	4	1226	1	1227	2.25096	1	3	4	0	0	0	0	0	20	0	0	0	0	Parcela Barrio Pacayalito	Motozintla	Normal: 70, Delimitación: 3, Intensivo: 8
230957	0	2	0	13/06/2023	16/06/2023	00,08	25	2	68	68	68	100.00%	17	0	52	0	52	0.10606	0	0	0	0	0	0	0	0	0	0	0	0	0	Progreso	Motozintla	Normal: 56, Intensivo: 12
230958	0	1	0	14/06/2023	16/06/2023	00,09	82	1	73	73	71	97.26%	34	3	728	1	729	1.47948	0	3	3	0	0	0	0	0	0	0	0	0	0	Barrio Nueva Reforma	Motozintla	Normal: 66, Delimitación: 2, Intensivo: 5
230959	0	1	0	14/06/2023	16/06/2023	-01,08	79	1	59	59	57	96.61%	32	1	361	0	361	0.86521	0	1	1	1	0.022	0	1	0	0	0	0	0	0	Parcela Barrio Miramar	Motozintla	Normal: 56, Intensivo: 3
230960	0	1	0	15/06/2023	16/06/2023	18,20	74	1	31	31	31	100.00%	0	0	0	0	0	0	0	0	0	6	1.722	0	1	0	0	0	0	0	50	Ejido Emiliano Zapata	Marqués de Comillas	Normal: 10, Delimitación: 10, Intensivo: 11
230961	0	2	0	14/06/2023	16/06/2023	02,12	88	2	77	77	77	100.00%	50	12	339	0	339	0.62894	8	5	13	0	0	0	0	0	0	0	0	0	0	Ejido 20 De Noviembre	Amatenango de la Frontera	Normal: 41, Delimitación: 18, Intensivo: 18
230962	0	0	1	14/06/2023	16/06/2023	03,12	91	1	97	97	97	100.00%	83	17	2299	1	2300	3.24813	21	13	34	0	0	0	0	0	0	0	0	0	0	Piedra Ancha	Amatenango de la Frontera	Normal: 45, Delimitación: 26, Intensivo: 26
230963	0	1	1	12/06/2023	16/06/2023	03,12	42	2	124	124	124	100.00%	115	28	1487	2	1489	1.71544	25	12	37	0	0	0	0	0	0	0	0	0	0	Caulotal	Amatenango de la Frontera	Normal: 60, Delimitación: 14, Intensivo: 50
230964	0	6	1	12/06/2023	16/06/2023	02,11	70	7	33	33	33	100.00%	8	3	20	0	20	0.08658	1	3	4	0	0	0	0	0	0	0	0	0	0	Barrio Creston del Gallo	Bejucal De Ocampo	Normal: 25, Intensivo: 8
230965	0	1	1	13/06/2023	16/06/2023	-01,14	94	2	15	15	15	100.00%	0	1	0	0	0	0	0	1	1	1	0.095	0	1	0	0	0	0	0	0	Rancho San Rafael	Chicomuselo	Normal: 15
230966	0	2	1	12/06/2023	16/06/2023	03,12	62	3	122	122	122	100.00%	112	30	2428	0	2428	2.86767	34	18	52	0	0	0	0	0	0	0	0	0	0	Barrio Altamirano	Amatenango de la Frontera	Normal: 64, Delimitación: 27, Intensivo: 31
230967	0	2	0	12/06/2023	16/06/2023	-02,12	48	2	20	20	16	80.00%	3	1	76	0	76	0.67857	1	0	1	0	0	0	0	0	0	0	0	0	0	Rancho San Vicente	Honduras de la Sierra	Normal: 15, Intensivo: 5
230968	0	1	1	15/06/2023	16/06/2023	00,13	83	2	43	43	43	100.00%	1	4	1	0	1	0.00328	5	1	6	0	0	0	0	0	0	0	0	0	0	Nuevo Pacayal	Bella Vista	Normal: 31, Intensivo: 12
230969	0	0	1	14/06/2023	16/06/2023	01,11	1	1	29	29	29	100.00%	5	0	7	0	7	0.03448	0	0	0	0	0	0	0	0	0	0	0	0	0	Cafetal De Bella Vista	La Grandeza	Normal: 25, Intensivo: 4
230970	0	1	0	14/06/2023	16/06/2023	01,13	43	1	36	36	36	100.00%	4	6	12	0	12	0.04762	2	6	8	0	0	0	0	0	0	0	0	0	0	Barrio Flor de Mayo	Chicomuselo	Normal: 31, Intensivo: 5
230971	0	2	1	14/06/2023	16/06/2023	01,13	42	3	39	39	39	100.00%	3	6	11	0	11	0.04029	2	6	8	0	0	0	0	0	0	0	0	0	0	Barrio Flor de Mayo	Chicomuselo	Normal: 32, Intensivo: 7
230972	0	4	4	14/06/2023	16/06/2023	03,12	21	8	95	95	95	100.00%	87	20	1096	3	1099	1.65263	19	7	26	0	0	0	0	0	0	0	0	0	0	Cafetal De Buena Vista	Amatenango de la Frontera	Normal: 45, Delimitación: 3, Intensivo: 47
230973	0	13	8	13/06/2023	16/06/2023	02,13	95	21	59	59	59	100.00%	25	10	134	1	135	0.32002	11	10	21	0	0	0	0	0	0	0	0	0	0	Parcela De Huixnayal	Frontera Comalapa	Normal: 52, Delimitación: 3, Intensivo: 4
230974	0	2	0	14/06/2023	19/06/2023	00,10	58	2	21	21	21	100.00%	0	0	0	0	0	0	0	0	0	0	0	0	0	0	0	0	0	0	0	Barrio Aguacatales	El Porvenir	Normal: 14, Intensivo: 7
230975	0	2	2	12/06/2023	19/06/2023	01,14	76	4	46	46	46	100.00%	2	3	2	0	2	0.00621	5	2	7	0	0	0	0	0	0	0	0	0	0	Parcela De Nueva Libertad	Frontera Comalapa	Normal: 26, Intensivo: 20
230976	0	5	1	12/06/2023	19/06/2023	03,13	88	6	42	42	42	100.00%	30	12	442	0	442	1.5034	7	10	17	0	0	0	0	0	0	0	0	0	0	Ciudad Cuauhtémoc	Frontera Comalapa	Normal: 34, Delimitación: 8
230977	0	2	2	12/06/2023	19/06/2023	03,13	89	4	23	23	23	100.00%	16	8	380	0	380	2.36025	5	7	12	0	0	0	0	0	0	0	0	0	0	Ciudad Cuauhtémoc	Frontera Comalapa	Normal: 20, Delimitación: 3
230978	0	0	1	12/06/2023	19/06/2023	00,14	55	1	2	2	2	100.00%	0	0	0	0	0	0	0	0	0	0	0	0	0	0	0	0	0	0	5	Rancho Las Florecitas	Chicomuselo	Normal: 2
230979	0	0	3	13/06/2023	19/06/2023	02,13	40	3	58	58	58	100.00%	5	11	5	0	5	0.01232	10	2	12	0	0	0	0	0	0	0	0	0	0	La Sabinada	Frontera Comalapa	Normal: 31, Delimitación: 21, Intensivo: 6
230980	0	0	2	13/06/2023	19/06/2023	03,13	49	2	27	27	25	92.59%	6	11	31	0	31	0.17714	39	5	44	0	0	0	0	0	0	0	0	0	0	Parcela De Sabinalito	Frontera Comalapa	Normal: 20, Delimitación: 7
230981	0	1	0	14/06/2023	19/06/2023	01,10	96	1	23	23	23	100.00%	11	9	25	0	25	0.14283	10	14	24	0	0	0	0	0	0	0	38	0	10	El Paraíso	Mazapa De Madero	Normal: 22, Intensivo: 1
230982	0	2	0	13/06/2023	19/06/2023	02,13	82	2	67	67	67	100.00%	16	7	46	0	46	0.09253	5	5	10	0	0	0	0	0	0	0	0	0	0	Barrio Paraiso	Frontera Comalapa	Normal: 61, Delimitación: 3, Intensivo: 3
230983	0	1	1	13/06/2023	19/06/2023	02,13	72	2	64	64	64	100.00%	13	7	27	0	27	0.05732	10	2	12	0	0	0	0	0	0	0	0	0	0	Frontera Comalapa	Frontera Comalapa	Normal: 58, Delimitación: 4, Intensivo: 2
230984	0	2	0	13/06/2023	19/06/2023	02,13	81	2	69	69	69	100.00%	16	7	45	0	45	0.08861	6	4	10	1	0.05	0	1	0	0	0	0	0	0	Barrio San Pedro	Frontera Comalapa	Normal: 61, Delimitación: 3, Intensivo: 5
230985	0	4	4	13/06/2023	19/06/2023	-03,14	78	8	10	10	10	100.00%	1	1	2	0	2	0.02857	1	0	1	0	0	0	0	0	0	0	0	0	0	Parcela Del Ejido Unión Buena Vista	Chicomuselo	Normal: 10
230986	0	0	2	13/06/2023	19/06/2023	-03,14	77	2	17	17	16	94.12%	6	1	109	0	109	0.97321	1	0	1	0	0	0	0	0	0	0	0	0	0	Rancheria Nueva Linda	Chicomuselo	Normal: 13, Delimitación: 1, Intensivo: 3
230987	0	1	0	15/06/2023	19/06/2023	02,11	6	1	71	71	71	100.00%	50	7	934	1	935	1.8706	5	3	8	0	0	0	0	0	0	0	0	0	0	Cafetal de 20 de Noviembre	Amatenango de la Frontera	Normal: 34, Delimitación: 19, Intensivo: 18
230988	0	0	1	14/06/2023	19/06/2023	01,10	78	1	18	18	18	100.00%	9	7	45	0	45	0.32383	5	11	16	0	0	0	0	0	0	0	0	0	0	Bacantón 01	Mazapa De Madero	Normal: 17, Intensivo: 1
230989	0	1	0	15/06/2023	19/06/2023	01,12	7	1	68	68	68	100.00%	27	5	64	0	64	0.1368	4	2	6	0	0	0	0	0	0	0	0	0	0	Barrio Zapotal	Bella Vista	Normal: 39, Intensivo: 29
230990	0	4	5	13/06/2023	19/06/2023	02,11	63	9	49	49	49	100.00%	31	7	220	2	222	0.64539	2	10	12	1	0.405	0	1	0	0	0	0	0	0	Barrio Caballete	Bejucal De Ocampo	Normal: 34, Delimitación: 5, Intensivo: 10
230991	0	2	6	15/06/2023	19/06/2023	-01,12	47	8	21	21	21	100.00%	4	1	15	0	15	0.07937	2	1	3	2	0.626	0	1	0	0	0	0	0	0	Barrio Nueva Independencia	Siltepec	Normal: 17, Intensivo: 4
230992	0	2	0	15/06/2023	19/06/2023	02,12	19	2	81	81	81	100.00%	61	19	1429	2	1431	2.52381	15	9	24	0	0	0	0	0	0	0	0	0	0	Parcela Peña Bermeja	Amatenango de la Frontera	Normal: 44, Intensivo: 37
230993	0	0	1	15/06/2023	19/06/2023	01,14	87	1	54	54	54	100.00%	3	3	3	0	3	0.00802	5	1	6	0	0	0	0	0	0	0	0	0	0	Tramo Carretero a Nueva Libertad	Frontera Comalapa	Normal: 30, Intensivo: 24
230994	0	1	1	16/06/2023	19/06/2023	01,13	17	2	56	56	56	100.00%	1	6	2	0	2	0.00553	4	3	7	0	0	0	0	0	0	0	0	0	0	Barrio Tampico	Frontera Comalapa	Normal: 34, Delimitación: 6, Intensivo: 16
230995	0	0	1	16/06/2023	19/06/2023	02,12	10	1	64	64	63	98.44%	20	7	47	0	47	0.10405	6	5	11	0	0	0	0	0	0	0	0	0	0	Cafetal De Barrio San Juan Progreso	Bella Vista	Normal: 47, Delimitación: 7, Intensivo: 10
230996	0	0	6	15/06/2023	19/06/2023	01,14	89	6	39	39	39	100.00%	2	5	2	0	2	0.00738	4	3	7	0	0	0	0	0	0	0	0	0	0	Ejido El Paral-so	Frontera Comalapa	Normal: 26, Delimitación: 7, Intensivo: 6
230997	0	0	1	16/06/2023	19/06/2023	02,12	50	1	48	48	48	100.00%	35	8	308	1	309	0.90669	8	6	14	0	0	0	0	0	0	0	0	0	0	Barrio Chemic	Bella Vista	Normal: 33, Intensivo: 15
230998	0	1	2	16/06/2023	19/06/2023	01,13	68	3	51	51	51	100.00%	6	6	12	0	12	0.03361	6	1	7	2	0.32	0	1	0	0	0	0	0	75	Barrio Las Delicias	Frontera Comalapa	Normal: 24, Delimitación: 8, Intensivo: 9
230999	0	1	23	14/06/2023	19/06/2023	02,13	29	24	21	21	21	100.00%	6	8	51	0	51	0.34694	16	3	19	0	0	0	0	0	0	0	0	0	0	Verapaz	Frontera Comalapa	Normal: 15, Delimitación: 6
231000	0	0	1	14/06/2023	19/06/2023	02,10	52	1	21	21	21	100.00%	19	4	789	1	790	5.16036	3	2	5	0	0	0	0	0	0	0	0	0	0	Barrio Sabinalito	Amatenango de la Frontera	Normal: 15, Delimitación: 2, Intensivo: 4
231001	0	3	4	14/06/2023	19/06/2023	03,13	23	7	9	9	9	100.00%	0	5	0	0	0	0	11	2	13	1	0.355	0	1	0	0	0	0	0	0	Rancho Ojo de Agua El Brasilar	Frontera Comalapa	Normal: 9
231002	0	1	0	12/06/2023	19/06/2023	02,14	41	1	10	10	10	100.00%	0	3	0	0	0	0	6	5	11	0	0	0	0	0	0	0	0	0	0	Ejido Nueva Revolución	Frontera Comalapa	Normal: 10
231003	0	3	0	14/06/2023	19/06/2023	00,10	57	3	22	21	21	100.00%	0	0	0	0	0	0	0	0	0	0	0	0	0	0	0	0	0	0	0	Cafetal Barrio Jorge De La Vega Dominguez	El Porvenir	Normal: 15, Intensivo: 7
231004	0	2	0	12/06/2023	19/06/2023	01,14	77	2	44	44	44	100.00%	3	3	3	0	3	0.00974	5	1	6	0	0	0	0	0	0	0	0	0	0	Balneario El Zapotal	Frontera Comalapa	Normal: 24, Intensivo: 20
231005	0	0	2	15/06/2023	19/06/2023	-01,12	62	2	22	22	21	95.45%	14	4	110	0	110	0.7483	3	3	6	0	0	0	0	0	0	0	0	0	0	Cafetal Barrio Limon	Honduras de la Sierra	Normal: 21, Intensivo: 1
231006	0	3	1	16/06/2023	19/06/2023	02,13	93	4	72	72	72	100.00%	21	10	49	1	50	0.09359	10	11	21	0	0	0	0	0	0	0	0	0	0	Parcela Del Barrio Xamaipak	Frontera Comalapa	Normal: 62, Delimitación: 6, Intensivo: 3
231007	0	1	0	12/06/2023	19/06/2023	-02,11	49	1	32	32	32	100.00%	32	1	752	1	753	2.15094	1	0	1	0	0	0	0	0	0	0	0	0	0	Barrio Villaflores	Honduras de la Sierra	Normal: 27, Intensivo: 5
231008	0	3	1	15/06/2023	19/06/2023	03,12	56	4	39	39	39	100.00%	39	11	809	0	809	2.96337	11	4	15	0	0	0	0	0	0	0	0	0	0	Poblado Providencia	Amatenango de la Frontera	Normal: 29, Delimitación: 9, Intensivo: 1
231009	0	1	0	12/06/2023	19/06/2023	03,12	13	1	82	82	82	100.00%	67	19	886	1	887	1.5453	17	10	27	0	0	0	0	0	0	0	0	0	0	Parcela De Barrio El Potrerillo	Frontera Comalapa	Normal: 45, Delimitación: 16, Intensivo: 21
231010	0	1	1	14/06/2023	19/06/2023	02,11	3	2	68	68	68	100.00%	64	5	1687	0	1687	3.44089	2	3	5	0	0	0	0	0	0	0	0	0	0	Nuevo Recuerdo	Amatenango de la Frontera	Normal: 39, Delimitación: 8, Intensivo: 21
231011	0	0	2	14/06/2023	19/06/2023	02,10	5	2	16	16	16	100.00%	16	0	149	0	149	1.25168	0	0	0	0	0	0	0	0	0	0	0	0	0	México Nuevo	Amatenango de la Frontera	Normal: 16
231012	0	0	1	19/06/2023	20/06/2023	-03,13	21	1	32	30	30	100.00%	29	1	1760	0	1760	8.38095	1	0	1	0	0	0	0	0	0	0	0	0	30	Colonia San Nicolas	Montecristo de Guerrero	Normal: 26, Delimitación: 2, Intensivo: 4
231013	0	1	0	19/06/2023	19/06/2023	03,20	57	1	106	106	105	99.06%	0	0	0	0	0	0	0	0	0	1	0.144	0	1	0	0	0	0	0	5	Las Margaritas	Las Margaritas	Normal: 39, Delimitación: 10, Intensivo: 57
231014	0	0	1	19/06/2023	20/06/2023	03,17	74	1	8	8	8	100.00%	0	0	0	0	0	0	0	0	0	0	0	0	0	0	0	0	0	0	0	Rancheria Tzintul	La Trinitaria	Normal: 7, Intensivo: 1
231015	0	1	0	19/06/2023	20/06/2023	01,17	19	1	1	1	1	100.00%	0	0	0	0	0	0	0	0	0	0	0	0	0	0	0	2	40	0	10	Ejido Edén Paraíso	Comitán de Dominguez	Normal: 1
231016	0	1	0	19/06/2023	20/06/2023	03,17	85	1	18	18	18	100.00%	0	1	0	0	0	0	3	0	3	0	0	0	0	0	0	0	0	0	0	Rancho Esmeralda	La Trinitaria	Normal: 13, Intensivo: 5
231017	0	0	1	19/06/2023	20/06/2023	05,18	13	1	54	54	54	100.00%	33	6	311	0	311	0.82511	3	4	7	0	0	0	0	0	0	0	74	0	0	Tramo Carretero al Triunfo	La Trinitaria	Normal: 34, Delimitación: 7, Intensivo: 13
231018	0	1	0	19/06/2023	20/06/2023	05,18	89	1	28	28	28	100.00%	23	7	231	0	231	1.17857	8	4	12	0	0	0	0	0	0	0	0	0	0	Parcela del Ejido Miguel Hidalgo	La Trinitaria	Normal: 18, Intensivo: 10
231019	0	2	0	19/06/2023	20/06/2023	03,17	78	2	26	26	26	100.00%	0	1	0	0	0	0	0	1	1	0	0	0	0	0	0	0	0	0	5	Parcela del Ejido Chihuahua	La Trinitaria	Normal: 20, Delimitación: 4, Intensivo: 2
231020	0	1	1	19/06/2023	20/06/2023	06,17	10	2	34	34	34	100.00%	29	8	655	1	656	2.64666	11	8	19	0	0	0	0	0	0	0	0	0	0	Cafetal del Ejido Miguel Hidalgo	La Trinitaria	Normal: 22, Intensivo: 12

Programa Operativo de Moscas
Actividades a Entradas de la Plaga 2023

Semana 26 (del 25 de junio al 01 de julio de 2023)

Entradas	Especímenes			Fecha		Cuad.	km²	Total Detec.	Trampas						Captura						Total fértiles	Muestreo				Liberación terr. (mill.)	Kg. destruídos	Estaciones cebo	Spinosad mezcla (l)		Ubicación del brote		Tipo de trampeo
	L	H	M	Revisión/Colecta	Identificación				Inst.	Prog.	Rev.	%Rev.	CE	CF	EM	EH	Total Estériles	MTDe	FM	FH		núm.	kg.	Larvas de C.c.	Lug.				Aérea	Terr.	Lugar	Municipio	
231021	0	0	1	19/06/2023	20/06/2023	03,17	99	1	25	25	25	100.00%	0	1	0	0	0	0	0	1	1	0	0	0	0	0	30	0	0	50	Parcela del Ejido Chihuahua	La Trinitaria	Normal: 20, Delimitación: 3, Intensivo: 2
231022	0	1	3	19/06/2023	20/06/2023	02,25	32	4	52	52	52	100.00%	36	3	305	0	305	0.85253	2	1	3	0	0	0	0	0	0	0	0	0	Rancheria La Piedra	Ocosingo	Normal: 29, Intensivo: 23
231023	0	2	1	19/06/2023	20/06/2023	00,26	89	3	32	32	31	96.88%	17	4	365	0	365	1.68203	1	3	4	2	0.044	0	1	0	0	0	0	0	Nich Centro Corralito	Oxchuc	Normal: 19, Intensivo: 13
231024	0	0	1	19/06/2023	20/06/2023	02,26	37	1	97	97	96	98.97%	88	0	2205	0	2205	3.29065	0	0	0	0	0	0	0	0	0	0	0	0	Rancho los Torres	Ocosingo	Normal: 43, Delimitación: 2, Intensivo: 52
231025	0	1	0	19/06/2023	20/06/2023	00,28	11	1	24	24	24	100.00%	2	0	4	0	4	0.0166	0	0	0	0	0	0	0	0	0	0	0	10	Cafetal Juan Sabines Verapaz	Chilón	Normal: 11, Intensivo: 13
231026	0	0	1	19/06/2023	20/06/2023	-03,13	59	1	49	49	49	100.00%	22	3	263	0	263	0.76676	2	3	5	0	0	0	0	0	0	18	0	25	Tramo Carretero A Rancho la Tarraya	Ángel Albino Corzo	Normal: 32, Delimitación: 11, Intensivo: 6
231027	0	0	1	19/06/2023	21/06/2023	-01,09	93	1	104	104	104	100.00%	65	0	762	0	762	1.01622	0	0	0	0	0	0	0	0	0	0	0	0	Parcela Finca Victoria	Motozintla	Normal: 61, Intensivo: 43
231028	0	0	1	19/06/2023	20/06/2023	01,09	61	1	3	3	3	100.00%	0	0	0	0	0	0	0	0	0	0	0	0	0	0	0	0	0	0	Barrio Allende	Motozintla	Normal: 3
231029	0	1	0	19/06/2023	20/06/2023	00,09	48	1	56	49	47	95.92%	31	4	692	1	693	2.17794	0	7	7	0	0	0	0	0	0	0	0	0	Buenos Aires	Motozintla	Normal: 22, Delimitación: 7, Intensivo: 27
231030	0	0	1	20/06/2023	21/06/2023	-01,09	64	1	91	91	91	100.00%	68	1	1648	1	1649	2.53439	1	0	1	1	0.044	0	1	0	0	0	0	0	Propiedad Palo Marillo	Motozintla	Normal: 58, Intensivo: 33
231031	0	0	1	19/06/2023	21/06/2023	00,08	7	1	65	65	65	100.00%	8	1	30	0	30	0.05813	0	1	1	0	0	0	0	0	0	0	0	0	Etzumu	Motozintla	Normal: 49, Intensivo: 16
231032	0	1	0	20/06/2023	21/06/2023	01,06	26	1	59	59	53	89.83%	0	0	0	0	0	0	0	0	0	0	0	0	0	0	5	0	0	100	Ejido El Progreso	Cacahoatán	Normal: 55, Intensivo: 4
231033	0	0	1	19/06/2023	21/06/2023	01,07	46	1	72	72	72	100.00%	0	0	0	0	0	0	0	0	0	0	0	0	0	0	6	0	0	60	Consejo Agrario Mexicano	Tapachula	Normal: 54, Intensivo: 18
231034	0	2	2	19/06/2023	21/06/2023	07,20	96	4	26	26	26	100.00%	0	1	0	0	0	0	4	0	4	0	0	0	0	0	0.02	0	0	10	Cafetal del Ejido el Edén	Las Margaritas	Normal: 17, Intensivo: 9
231035	0	0	2	19/06/2023	21/06/2023	07,19	7	2	20	20	20	100.00%	0	1	0	0	0	0	4	0	4	0	0	0	0	0	0	0	0	0	Parcela Ejido El Edén	Las Margaritas	Normal: 12, Intensivo: 8
231036	0	0	1	19/06/2023	20/06/2023	03,26	99	1	20	20	20	100.00%	4	0	7	0	7	0.05	0	0	0	1	0.268	0	1	0	60	0	0	20	Ejido Guadalupe Chactajal	Ocosingo	Normal: 9, Intensivo: 11
231037	0	1	1	19/06/2023	21/06/2023	04,20	25	2	16	16	15	93.75%	0	2	0	0	0	0	2	0	2	0	0	0	0	0	0	0	0	0	Ignacio Zaragoza	Las Margaritas	Normal: 12, Intensivo: 4
231038	0	0	2	19/06/2023	21/06/2023	01,26	52	2	21	21	20	95.24%	17	6	129	0	129	0.94853	7	2	9	0	0	0	0	0	0	0	0	0	Cafetal de Shishintontick	Ocosingo	Normal: 9, Delimitación: 1, Intensivo: 11
231039	0	1	0	20/06/2023	21/06/2023	07,20	44	1	7	7	7	100.00%	0	0	0	0	0	0	0	0	0	0	0	0	0	0	0	0	0	0	Cafetal San Isidro	Las Margaritas	Normal: 7
231040	0	0	1	20/06/2023	21/06/2023	03,26	9	1	63	63	63	100.00%	22	0	97	0	97	0.20639	0	0	0	1	0.174	0	1	0	0	0	0	10	Rancheria San Jose Guadalupe	Ocosingo	Normal: 21, Delimitación: 3, Intensivo: 39
231041	0	0	2	19/06/2023	20/06/2023	16,17	9	2	21	21	20	95.24%	0	1	0	0	0	0	1	0	1	3	1.163	0	1	0	3	120	0	30	Ejido Francisco J. Grajales	Benemérito de las Américas	Normal: 8, Intensivo: 13
231042	0	1	0	20/06/2023	21/06/2023	01,27	63	1	94	94	92	97.87%	11	0	12	0	12	0.01683	0	0	0	0	0	0	0	0	41	0	0	10	Cafetal del Ejido Lucumilja	Ocosingo	Normal: 35, Intensivo: 59
231043	0	0	1	19/06/2023	21/06/2023	11,19	55	1	38	28	28	100.00%	0	0	0	0	0	0	0	0	0	0	0	0	0	0	120	0	0	0	Ejido San Felipe Jatate	Maravilla Tenejapa	Normal: 19, Intensivo: 19
231044	0	1	0	20/06/2023	21/06/2023	03,20	67	1	96	96	95	98.96%	0	0	0	0	0	0	0	0	0	1	0.142	0	1	0	0	0	0	0	Barrio Sacsalum	Las Margaritas	Normal: 35, Delimitación: 6, Intensivo: 55
231045	0	0	1	19/06/2023	21/06/2023	12,18	87	1	5	5	5	100.00%	0	0	0	0	0	0	0	0	0	0	0	0	0	0	0	0	0	0	Ejido Peña Blanca	Ocosingo	Normal: 5
231046	0	1	0	20/06/2023	21/06/2023	-03,13	17	1	60	60	58	96.67%	43	0	1096	0	1096	2.69951	0	0	0	0	0	0	0	0	0	0	0	30	Camino a Miguel Alemán	Ángel Albino Corzo	Normal: 41, Delimitación: 4, Intensivo: 15
231047	0	1	0	19/06/2023	19/06/2023	-05,15	49	1	33	32	32	100.00%	2	0	2	0	2	0.00866	0	0	0	0	0	0	0	0	0	0	0	50	Barrio el Cedral	Ángel Albino Corzo	Normal: 28, Intensivo: 5
231048	0	0	1	20/06/2023	21/06/2023	-05,13	68	1	61	61	61	100.00%	33	1	528	0	528	1.23653	1	0	1	0	0	0	0	0	0	60	0	40	Camino a Rancho Bellavista	Ángel Albino Corzo	Normal: 36, Delimitación: 13, Intensivo: 12
231049	5	1	0	20/06/2023	20/06/2023	-06,14	37	6	49	49	49	100.00%	1	2	1	0	1	0.0026	0	2	2	0	0	0	0	0	3	58	0	25	Camino a Ranchería Santa Fé	La Concordia	Normal: 35, Intensivo: 14
231050	0	0	1	20/06/2023	21/06/2023	-03,14	85	1	46	46	45	97.83%	31	1	913	0	913	2.89841	1	0	1	0	0	0	0	0	0	0	0	30	Rancho Argelia	Montecristo de Guerrero	Normal: 40, Delimitación: 3, Intensivo: 13
231051	0	3	2	20/06/2023	21/06/2023	-05,13	69	5	76	76	76	100.00%	46	1	682	0	682	1.28932	1	0	1	0	0	0	0	0	0	0	0	40	Terreno del Ejido Nueva Colombia	Ángel Albino Corzo	Normal: 43, Delimitación: 17, Intensivo: 16
231052	0	2	0	20/06/2023	21/06/2023	-04,14	50	2	55	55	52	94.55%	1	1	1	0	1	0.00235	0	1	1	2	0.052	0	1	0	3	54	0	50	Tramo Carretero a Finca Monteverde	Ángel Albino Corzo	Normal: 42, Intensivo: 13
231053	0	4	3	19/06/2023	21/06/2023	01,09	3	7	36	36	36	100.00%	16	11	75	0	75	0.29178	11	8	19	0	0	0	0	0	370	117	0	71	Barrio El Mango	Motozintla	Normal: 28, Delimitación: 7, Intensivo: 1
231054	0	0	1	19/06/2023	22/06/2023	07,23	69	1	17	17	17	100.00%	0	0	0	0	0	0	0	0	0	0	0	0	0	0	0	0	0	0	Ejido Agua Escondida la Esperanza	Altamirano	Normal: 12, Intensivo: 5
231055	0	1	0	20/06/2023	22/06/2023	01,28	75	1	30	30	30	100.00%	8	0	75	0	75	0.35714	0	0	0	4	0.09	0	3	0	6	0	0	20	Rancheria Nahchij	Chilón	Normal: 12, Intensivo: 18
231056	0	0	1	19/06/2023	22/06/2023	09,22	21	1	43	43	42	97.67%	0	0	0	0	0	0	0	0	0	1	0.192	0	1	0	0	0	0	0	Cafetal San Bartolo	Las Margaritas	Normal: 18, Intensivo: 25
231057	0	0	1	21/06/2023	22/06/2023	-05,10	92	1	62	62	59	95.16%	9	0	12	0	12	0.03436	0	0	0	0	0	0	0	0	3	0	0	200	Biblioteca Ejido Ulapa	Acapetahua	Normal: 11, Delimitación: 51
231058	0	4	0	20/06/2023	22/06/2023	01,09	1	4	56	56	56	100.00%	30	10	159	0	159	0.40561	5	7	12	0	0	0	0	0	0	0	0	0	Barrio Unión Juárez I	Motozintla	Normal: 39, Delimitación: 7, Intensivo: 10
231059	0	2	0	20/06/2023	22/06/2023	-01,09	53	2	95	95	94	98.95%	62	0	1583	1	1584	2.31789	0	0	0	0	0	0	0	0	0	173	0	0	Parcela De Madero	Motozintla	Normal: 60, Intensivo: 35
231060	0	1	0	19/06/2023	22/06/2023	00,09	52	1	91	91	87	95.60%	67	5	1814	2	1816	3.02078	3	2	5	0	0	0	0	0	0	0	0	0	Tolimán	Motozintla	Normal: 69, Delimitación: 3, Intensivo: 19
231061	0	1	1	20/06/2023	22/06/2023	00,09	55	2	118	109	107	98.17%	77	5	2143	2	2145	3.03738	3	2	5	0	0	0	0	0	0	72	0	0	Rosario	Motozintla	Normal: 49, Delimitación: 13, Intensivo: 56
231062	0	1	1	21/06/2023	22/06/2023	-01,09	66	2	69	69	69	100.00%	48	2	1422	1	1423	2.97593	2	0	2	2	0.184	0	1	0	0	0	0	0	El Pozolero	Motozintla	Normal: 52, Intensivo: 17
231063	0	1	0	20/06/2023	22/06/2023	-01,09	72	1	121	121	120	99.17%	77	0	1323	0	1323	1.48385	0	0	0	0	0	0	0	0	0	0	0	71.4	Propiedad Varitas	Motozintla	Normal: 66, Intensivo: 55
231064	0	0	2	20/06/2023	22/06/2023	01,26	74	2	75	75	74	98.67%	64	20	1033	1	1034	1.99614	14	12	26	0	0	0	0	0	0	0	0	0	Cafetal de Abasolo	Ocosingo	Normal: 27, Delimitación: 4, Intensivo: 44
231065	0	1	0	19/06/2023	21/06/2023	-05,12	9	1	50	50	50	100.00%	33	0	648	0	648	1.85143	0	0	0	0	0	0	0	0	0	111	0	50	Tramo Carretero Río Negro	Montecristo de Guerrero	Normal: 41, Intensivo: 9
231066	11	0	0	21/06/2023	21/06/2023	-05,13	49	11	89	89	89	100.00%	46	3	407	0	407	0.66372	2	1	3	0	0	0	0	0	0	130	0	50	Tramo carretero a Colombia	Ángel Albino Corzo	Normal: 39, Delimitación: 35, Intensivo: 15
231067	0	1	0	19/06/2023	21/06/2023	-02,12	34	1	25	25	25	100.00%	5	3	8	0	8	0.03687	2	1	3	0	0	0	0	0	0	77	0	50	Vuelta al Platanillo	Honduras de la Sierra	Normal: 24, Intensivo: 1
231068	0	1	0	21/06/2023	22/06/2023	-04,12	8	1	33	33	30	90.91%	20	0	402	0	402	1.91429	0	0	0	0	0	0	0	0	0	0	0	50	Tramo Carretero a Laguna del Cofre	Montecristo de Guerrero	Normal: 23, Intensivo: 10
231069	0	2	1	21/06/2023	22/06/2023	04,17	77	3	24	24	24	100.00%	3	4	3	0	3	0.01563	3	2	5	0	0	0	0	0	0	0	0	0	Ejido Ángel Alvino Corzo	La Trinitaria	Normal: 16, Intensivo: 8
231070	0	2	5	21/06/2023	22/06/2023	04,22	90	7	9	9	9	100.00%	1	1	1	0	1	0.01852	1	0	1	0	0	0	0	0	0	0	0	0	Mexiquito	Las Margaritas	Normal: 6, Intensivo: 3
231071	0	2	4	21/06/2023	22/06/2023	05,17	65	6	12	12	12	100.00%	1	7	3	0	3	0.02803	3	5	8	0	0	0	0	0	0	0	0	0	Ejido Morelos	La Trinitaria	Normal: 11, Intensivo: 1
231072	0	2	2	21/06/2023	22/06/2023	05,18	82	4	58	58	57	98.28%	42	5	320	0	320	0.76174	4	2	6	0	0	0	0	0	0	0	0	0	El Progreso	La Trinitaria	Normal: 29, Delimitación: 19, Intensivo: 10
231073	0	0	4	20/06/2023	22/06/2023	07,19	31	4	13	13	13	100.00%	12	3	143	0	143	1.57143	5	0	5	0	0	0	0	0	0	0	0	0	Tc a San Jacinto	La Independencia	Normal: 12, Delimitación: 1
231074	0	0	2	21/06/2023	22/06/2023	07,18	34	2	32	32	32	100.00%	30	15	642	1	643	2.87054	16	13	29	0	0	0	0	0	0	0	0	0	Cafetal de San Antonio Buena Vista	La Independencia	Normal: 21, Intensivo: 11
231075	0	1	2	21/06/2023	22/06/2023	06,17	15	3	30	30	30	100.00%	25	6	351	0	351	1.67143	8	4	12	0	0	0	0	0	0	0	0	0	Rancheria Santiago el Vertice	La Trinitaria	Normal: 28, Intensivo: 2
231076	0	2	0	21/06/2023	22/06/2023	07,18	91	2	22	22	22	100.00%	19	12	423	0	423	2.74675	19	16	35	0	0	0	0	0	0	0	0	0	Cafetal del Ejido Tziscao	La Trinitaria	Normal: 16, Delimitación: 2, Intensivo: 4
231077	0	1	0	20/06/2023	22/06/2023	01,26	9	1	24	24	24	100.00%	9	1	65	0	65	0.3869	0	1	1	0	0	0	0	0	0	0	0	0	Nazaret	Ocosingo	Normal: 12, Intensivo: 12
231078	0	1	1	21/06/2023	22/06/2023	02,26	28	2	101	101	100	99.01%	86	0	2185	1	2186	3.13181	0	0	0	0	0	0	0	0	0	0	0	0	Barrio Saclumil	Ocosingo	Normal: 42, Intensivo: 59
231079	0	0	1	19/06/2023	22/06/2023	03,15	20	1	6	6	6	100.00%	0	0	0	0	0	0	0	0	0	1	0.218	0	1	0	0	0	0	0	Perla del Grijalva	La Trinitaria	Normal: 6
231080	0	0	1	19/06/2023	22/06/2023	03,19	33	1	39	39	39	100.00%	0	0	0	0	0	0	0	0	0	6	0.996	0	3	0	1	0	0	5	Barrio 5 de Mayo	La Independencia	Normal: 25, Delimitación: 2, Intensivo: 12
231081	1	0	0	22/06/2023	22/06/2023	05,19	29	1	13	13	13	100.00%	8	10	13	0	13	0.1227	33	29	62	0	0	0	0	0	0	0	0	0	Santa Elena	Las Margaritas	Normal: 6, Delimitación: 5, Intensivo: 2
231082	4	1	0	22/06/2023	22/06/2023	06,19	20	5	14	14	14	100.00%	8	10	13	0	13	0.11506	33	29	62	0	0	0	0	0	0	0	0	0	Santa Elena	Las Margaritas	Normal: 7, Delimitación: 5, Intensivo: 2
231083	3	19	29	22/06/2023	22/06/2023	06,19	30	51	8	8	8	100.00%	3	6	6	0	6	0.10714	31	23	54	0	0	0	0	0	0.022	0	0	0	Santa Elena	Las Margaritas	Normal: 6, Intensivo: 2
231084	0	1	0	21/06/2023	22/06/2023	02,27	90	1	38	38	38	100.00%	22	1	282	0	282	0.87616	0	1	1	4	0.33	0	2	0	0	0	0	0	Parcela de Ejido Nasaret	Ocosingo	Normal: 23, Intensivo: 15
231085	0	1	1	20/06/2023	22/06/2023	01,26	82	2	73	73	73	100.00%	67	14	1594	1	1595	3.12133	11	9	20	0	0	0	0	0	0	0	0	0	Cafetal de la Rancheria Tepeyac	Ocosingo	Normal: 29, Delimitación: 4, Intensivo: 40
231086	0	0	1	21/06/2023	22/06/2023	-03,13	24	1	66	66	65	98.48%	62	2	2516	0	2516	5.52967	1	1	2	1	0.318	0	1	0	40	0	0	30	Tramo Carretero Santa Ana a Argelia	Montecristo de Guerrero	Normal: 46, Delimitación: 3, Intensivo: 17
231087	0	1	0	22/06/2023	22/06/2023	-01,09	97	1	56	56	56	100.00%	33	1	371	1	372	0.94898	1	0	1	0	0	0	0	0	0	0	0	0	Parcela Finca Eden	Motozintla	Normal: 50, Intensivo: 6
231088	0	1	0	20/06/2023	22/06/2023	-01,07	18	1	54	54	53	98.15%	26	0	231	0	231	0.59705	0	0	0	0	0	0	0	0	0	0	0	0	Ejido San Cristobal	Tuzantán	Normal: 50, Intensivo: 4
231089	0	0	1	21/06/2023	22/06/2023	01,07	26	1	63	63	63	100.00%	0	0	0	0	0	0	0	0	0	0	0	0	0	0	0	0	0	0	Plan Chanjalé	Tapachula	Normal: 52, Intensivo: 11
231090	0	0	1	21/06/2023	22/06/2023	01,07	16	1	59	59	58	98.31%	0	0	0	0	0	0	0	0	0	0	0	0	0	0	0	0	0	0	Salchiji	Tapachula	Normal: 48, Intensivo: 11
231091	0	1	1	22/06/2023	22/06/2023	-03,13	37	2	42	42	41	97.62%	32	0	756	0	756	2.63415	0	0	0	0	0	0	0	0	30	133	0	50	Basurero del Ejido Plan de Ayutla	Ángel Albino Corzo	Normal: 31, Delimitación: 1, Intensivo: 10
231092	0	1	0	21/06/2023	22/06/2023	-03,13	96	1	25	25	25	100.00%	16	3	481	0	481	2.74857	3	0	3	0	0	0	0	0	0	16	0	50	Zanahorial	Ángel Albino Corzo	Normal: 24, Intensivo: 1
231093	0	0	1	22/06/2023	22/06/2023	-03,12	11	1	50	50	50	100.00%	36	5	501	0	501	1.43143	1	4	5	0	0	0	0	0	0	82	0	25	Tramo Carretero al Cañido	Ángel Albino Corzo	Normal: 37, Intensivo: 13
231094	0	0	1	20/06/2023	22/06/2023	01,26	47	1	58	58	58	100.00%	29	2	205	0	205	0.50493	0	2	2	2	0.052	0	1	0	31.042	0	0	30	Ejido Congregacion Virginia	Ocosingo	Normal: 24, Intensivo: 34
231095	0	1	0	21/06/2023	22/06/2023	00,25	19	1	30	30	29	96.67%	13	3	351	0	351	1.72906	2	1	3	0	0	0	0	0	0	0	0	0	Parcela del centro corralito	Oxchuc	Normal: 20, Intensivo: 10
231096	0	1	0	21/06/2023	22/06/2023	01,25	41	1	1	1	1	100.00%	0	0	0	0	0	0	0	0	0	0	0	0	0	0	0	0	0	0	Maravilla Tibert	Ocosingo	Normal: 1
231097	0	1	0	19/06/2023	22/06/2023	00,08	61	1	42	42	40	95.24%	14	0	141	0	141	0.49095	0	0	0	0	0	0	0	0	0	0	0	0	Barrio Pinito	Motozintla	Normal: 36, Intensivo: 6

Programa Operativo de Moscas
Actividades a Entradas de la Plaga 2023

Semana 26 (del 25 de junio al 01 de julio de 2023)

Entradas	Especímenes			Fecha		Cuad.	km²	Total Detec.	Trampas						Captura						Total fértiles	Muestreo				Liberación terr. (mill.)	Kg. destruídos	Estaciones cebo	Spinosad mezcla (l)		Ubicación del brote		Tipo de trampeo
	L	H	M	Revisión/Colecta	Identificación				Inst.	Prog.	Rev.	%Rev.	CE	CF	EM	EH	Total Estériles	MTDe	FM	FH		núm.	kg.	Larvas de C.c.	Lug.				Aérea	Terr.	Lugar	Municipio	
231098	0	1	0	20/06/2023	22/06/2023	00,08	90	1	95	95	91	95.79%	46	0	506	0	506	0.7617	0	0	0	0	0	0	0	0	0	0	0	0	Terrenos San Cristobal	Tuzantán	Normal: 68, Intensivo: 27
231099	0	1	0	22/06/2023	22/06/2023	-01,09	88	1	66	66	66	100.00%	43	4	813	2	815	1.77932	2	2	4	0	0	0	0	0	0	0	0	0	Rancheria Nuevo Rosario	Motozintla	Normal: 56, Delimitación: 2, Intensivo: 8
231100	0	0	1	20/06/2023	22/06/2023	-01,09	25	1	39	39	39	100.00%	18	0	224	0	224	0.82051	0	0	0	0	0	0	0	0	0	0	0	0	Terreno De San José Ixtepec	Motozintla	Normal: 38, Intensivo: 1
231101	0	1	0	22/06/2023	22/06/2023	-01,09	41	1	96	96	95	98.96%	60	0	1200	2	1202	1.75975	0	0	0	0	0	0	0	0	0	0	0	71.4	Parcela De Francisco I. Madero	Motozintla	Normal: 65, Intensivo: 31
231102	0	1	0	22/06/2023	23/06/2023	-02,07	3	1	58	36	33	91.67%	4	0	5	0	5	0.01436	0	0	0	0	0	0	0	0	6	248	0	250	Canton El Tarral	Huixtla	Normal: 36, Delimitación: 21, Intensivo: 1
231103	0	0	1	21/06/2023	23/06/2023	04,26	71	1	121	121	121	100.00%	45	1	521	0	521	0.60221	1	0	1	0	0	0	0	0	0	0	0	0	Parcela de San Juan La Cureña	Ocosingo	Normal: 38, Intensivo: 83
231104	0	0	2	21/06/2023	23/06/2023	04,26	51	2	115	115	114	99.13%	52	1	534	0	534	0.6313	1	0	1	3	0.48	0	1	0	120	0	0	0	Ejido San Juan La Cureña	Ocosingo	Normal: 34, Delimitación: 1, Intensivo: 80
231105	0	0	1	22/06/2023	23/06/2023	-03,13	12	1	50	50	50	100.00%	45	2	2115	0	2115	6.04286	1	1	2	0	0	0	0	0	0	0	0	30	Camino a Ranchería el Edén	Montecristo de Guerrero	Normal: 39, Intensivo: 11
231106	0	1	0	22/06/2023	23/06/2023	-05,13	28	1	51	51	51	100.00%	16	2	93	0	93	0.24153	2	0	2	1	0.034	0	1	0	5	0	0	25	Tramo Carretero Ranchería San Antonio a Nueva Colombia	Ángel Albino Corzo	Normal: 26, Delimitación: 20, Intensivo: 5
231107	0	0	1	22/06/2023	23/06/2023	03,28	18	1	10	4	4	100.00%	0	0	0	0	0	0	0	0	0	0	0	0	0	0	0	0	0	30	Crucero Tanchivil	Chilón	Normal: 8, Intensivo: 2
231108	0	3	0	19/06/2023	22/06/2023	03,13	79	3	15	15	15	100.00%	10	7	45	0	45	0.42857	5	6	11	0	0	0	0	0	0	0	0	0	El Zarzal	Frontera Comalapa	Normal: 15
231109	0	0	1	21/06/2023	23/06/2023	04,20	75	1	27	27	27	100.00%	0	0	0	0	0	0	0	0	0	0	0	0	0	0	0	0	0	0	El Progreso	Las Margaritas	Normal: 15, Intensivo: 12
231110	0	0	1	19/06/2023	22/06/2023	02,10	33	1	31	31	31	100.00%	29	5	1266	1	1267	5.73225	3	4	7	0	0	0	0	0	0	0	0	0	Parcela de Amatenango de la Frontera	Amatenango de la Frontera	Normal: 23, Delimitación: 4, Intensivo: 4
231111	0	0	1	22/06/2023	23/06/2023	02,23	98	1	51	51	51	100.00%	27	2	228	1	229	0.62888	4	0	4	0	0	0	0	0	0	0	0	0	El Santuario	Las Margaritas	Normal: 29, Delimitación: 19, Intensivo: 3
231112	0	0	9	22/06/2023	23/06/2023	02,23	99	9	58	58	58	100.00%	31	2	233	1	234	0.56664	4	0	4	0	0	0	0	0	0	0	0	0	El Santuario	Las Margaritas	Normal: 34, Delimitación: 21, Intensivo: 3
231113	0	0	1	22/06/2023	23/06/2023	02,22	54	1	10	10	4	40.00%	0	0	0	0	0	0	0	0	0	0	0	0	0	0	0	0	0	0	Anexo Morelia	Las Margaritas	Normal: 7, Intensivo: 3
231114	0	0	2	20/06/2023	22/06/2023	03,13	98	2	48	48	48	100.00%	34	14	457	0	457	1.36012	10	10	20	0	0	0	0	0	0	0	0	0	Las Champas	Frontera Comalapa	Normal: 39, Delimitación: 8, Intensivo: 1
231115	0	2	2	20/06/2023	22/06/2023	03,13	95	4	74	74	74	100.00%	55	20	828	0	828	1.59846	9	20	29	0	0	0	0	0	0	101	0	0	Parcela Potrerillo	Frontera Comalapa	Normal: 48, Delimitación: 25, Intensivo: 1
231116	0	6	0	20/06/2023	23/06/2023	02,11	52	6	70	70	70	100.00%	42	9	598	2	600	1.22449	3	11	14	0	0	0	0	0	0	0	0	0	Cafetal Del Barrio Palmar	Bejucal De Ocampo	Normal: 45, Delimitación: 5, Intensivo: 20
231117	0	0	1	20/06/2023	22/06/2023	02,13	39	1	33	33	33	100.00%	11	10	72	0	72	0.31169	17	4	21	0	0	0	0	0	0	0	0	0	La Represa	Frontera Comalapa	Normal: 24, Delimitación: 9
231118	0	0	4	20/06/2023	22/06/2023	02,12	91	4	70	70	70	100.00%	65	9	1303	2	1305	2.57498	3	9	12	0	0	0	0	0	0	0	0	0	Tapizala No. 2	Amatenango de la Frontera	Normal: 47, Delimitación: 4, Intensivo: 19
231119	0	0	1	20/06/2023	22/06/2023	02,11	18	1	85	85	85	100.00%	60	11	559	2	561	0.94286	6	6	12	0	0	0	0	0	0	0	0	0	Cafetal Del 20 De Noviembre	Amatenango de la Frontera	Normal: 48, Delimitación: 15, Intensivo: 22
231120	0	0	1	19/06/2023	22/06/2023	01,13	80	1	45	45	45	100.00%	5	1	8	0	8	0.0254	1	0	1	0	0	0	0	0	0	0	0	0	Cafetal De Emiliano Zapata	Bella Vista	Normal: 38, Intensivo: 7
231121	0	2	7	21/06/2023	23/06/2023	06,20	74	9	21	21	21	100.00%	1	6	1	0	1	0.008	19	3	22	0	0	0	0	0	0	0	0	0	Cafetal del Ejido Playas del Carmen	Las Margaritas	Normal: 12, Intensivo: 9
231122	0	0	1	22/06/2023	23/06/2023	06,18	76	1	28	28	28	100.00%	6	6	10	0	10	0.05102	14	5	19	0	0	0	0	0	0	0	0	0	Centro Turístico Lagos de Motebello	La Trinitaria	Normal: 23, Intensivo: 5
231123	0	1	0	20/06/2023	22/06/2023	01,13	97	1	78	78	78	100.00%	27	5	64	0	64	0.11891	4	2	6	0	0	0	0	0	0	0	0	0	Parcela San José	Bella Vista	Normal: 45, Intensivo: 33
231124	0	1	0	19/06/2023	22/06/2023	02,13	30	1	49	49	49	100.00%	4	9	4	0	4	0.01166	9	1	10	0	0	0	0	0	0	0	0	0	Parcela de la Sabinada	Frontera Comalapa	Normal: 24, Delimitación: 21, Intensivo: 4
231125	0	0	1	19/06/2023	22/06/2023	02,13	91	1	72	72	72	100.00%	18	6	48	0	48	0.09033	6	3	9	0	0	0	0	0	0	0	0	0	Barrio Sahop	Frontera Comalapa	Normal: 61, Delimitación: 6, Intensivo: 5
231126	0	2	1	19/06/2023	22/06/2023	02,12	2	3	72	72	71	98.61%	22	9	60	0	60	0.11576	5	6	11	0	0	0	0	0	0	0	0	0	Barrio Nuevo Amanecer	Frontera Comalapa	Normal: 61, Delimitación: 7, Intensivo: 4
231127	0	0	1	19/06/2023	22/06/2023	00,11	55	1	34	34	34	100.00%	23	1	85	1	86	0.36765	1	0	1	0	0	0	0	0	0	0	0	0	Barrio 12 de Abril	Siltepec	Normal: 25, Intensivo: 9
231128	0	1	1	19/06/2023	23/06/2023	02,12	15	2	64	64	64	100.00%	32	14	786	1	787	1.7567	12	11	23	0	0	0	0	0	0	0	0	0	Parcela De Huixnayal	Frontera Comalapa	Normal: 55, Intensivo: 9
231129	0	0	1	21/06/2023	23/06/2023	09,13	3	1	19	19	17	89.47%	0	1	0	0	0	0	2	0	2	0	0	0	0	0	0	0	0	2.5	Barrio El Alto	Chicomuselo	Normal: 19
231130	0	2	1	21/06/2023	23/06/2023	03,13	24	3	10	10	10	100.00%	1	6	1	0	1	0.01429	13	3	16	0	0	0	0	0	0	0	0	0	Lagunetas	Frontera Comalapa	Normal: 10
231131	2	2	1	20/06/2023	23/06/2023	02,13	67	5	46	46	46	100.00%	18	3	136	0	136	0.42236	2	1	3	2	0.42	2	2	0	0	0	0	0	Parcela El Portal	Frontera Comalapa	Normal: 35, Delimitación: 11
231132	0	1	0	20/06/2023	23/06/2023	01,12	83	1	73	73	73	100.00%	42	17	227	0	227	0.44423	22	11	33	0	0	0	0	0	0	0	0	0	Colonia La Laguna	Bella Vista	Normal: 42, Intensivo: 31
231133	0	0	2	21/06/2023	23/06/2023	00,13	0	2	10	10	10	100.00%	0	1	0	0	0	0	2	0	2	0	0	0	0	0	0	65	0	7.5	Rancho El Esfuerzo	Chicomuselo	Normal: 10
231134	0	1	0	21/06/2023	23/06/2023	01,18	6	1	82	82	82	100.00%	1	3	1	0	1	0.00174	2	3	5	0	0	0	0	0	126	37	0	30	Barro Santo Domingo	Tzimol	Normal: 31, Delimitación: 27, Intensivo: 24
231135	0	0	1	23/06/2023	23/06/2023	03,19	94	1	7	7	7	100.00%	0	0	0	0	0	0	0	0	0	0	0	0	0	0	0	0	0	0	El Prado	Comitán de Dominguez	Normal: 7
231136	0	1	0	23/06/2023	23/06/2023	04,18	80	1	11	11	11	100.00%	0	0	0	0	0	0	0	0	0	0	0	0	0	0	0	0	0	0	San Diego	La Trinitaria	Normal: 8, Comprobación: 3
231137	0	1	0	23/06/2023	23/06/2023	09,27	83	1	27	27	27	100.00%	0	0	0	0	0	0	0	0	0	2	0.244	0	1	0	0	0	0	0	Ejido Santa Rita	Ocosingo	Normal: 17, Intensivo: 10
231138	0	1	0	23/06/2023	23/06/2023	03,27	19	1	28	5	5	100.00%	0	0	0	0	0	0	0	0	0	1	0.208	0	1	0	0	0	0	20	Pojcol Chiquinival	Chilón	Normal: 15, Intensivo: 13
231139	0	0	1	23/06/2023	23/06/2023	02,26	88	1	61	61	60	98.36%	47	0	947	1	948	2.46875	0	0	0	0	0	0	0	0	0	0	0	0	Ejido el Chorro	Ocosingo	Normal: 23, Delimitación: 13, Intensivo: 25
231140	0	0	1	21/06/2023	23/06/2023	01,28	17	1	6	6	6	100.00%	2	0	4	0	4	0.09761	0	0	0	1	0.06	0	1	0	0	0	0	10	Comunidad Ucayil	Chilón	Normal: 6
231141	0	0	1	20/06/2023	23/06/2023	01,11	6	1	22	22	22	100.00%	16	4	174	0	174	1.12987	2	3	5	0	0	0	0	0	0	0	0	0	Barrio Los Lagos	Bella Vista	Normal: 19, Intensivo: 3
231142	0	2	2	20/06/2023	23/06/2023	-02,11	5	4	49	49	41	83.67%	31	11	334	0	334	1.13617	13	13	26	0	0	0	0	0	0	0	0	0	La Chalunada	Honduras de la Sierra	Normal: 30, Intensivo: 19
231143	0	3	1	20/06/2023	23/06/2023	-02,11	6	4	48	48	40	83.33%	29	7	212	0	212	0.72603	8	10	18	0	0	0	0	0	0	0	0	0	El Zapotal	Honduras de la Sierra	Normal: 30, Intensivo: 18
231144	0	0	1	23/06/2023	23/06/2023	01,28	62	1	29	29	29	100.00%	4	0	8	0	8	0.03941	0	0	0	0	0	0	0	0	0	0	0	15	Cafetal de Gololton	Chilón	Normal: 15, Intensivo: 14
231145	0	1	1	21/06/2023	23/06/2023	03,12	36	2	66	66	66	100.00%	55	12	659	0	659	1.42641	12	5	17	0	0	0	0	0	0	0	0	0	Cafetal De Vueltamina	Amatenango de la Frontera	Normal: 45, Delimitación: 19, Intensivo: 2
231146	0	1	1	21/06/2023	23/06/2023	03,12	35	2	79	79	79	100.00%	69	14	801	0	801	1.44846	12	6	18	0	0	0	0	0	0	0	0	0	Barrio Zapotal	Amatenango de la Frontera	Normal: 52, Delimitación: 21, Intensivo: 6
231147	0	0	1	21/06/2023	23/06/2023	01,11	12	1	18	18	17	94.44%	3	0	5	0	5	0.04202	0	0	0	0	0	0	0	0	0	0	0	0	Barrio Miramar	La Grandeza	Normal: 16, Intensivo: 2
231148	0	1	1	20/06/2023	23/06/2023	-02,12	75	2	64	64	50	78.13%	30	10	352	0	352	0.98324	14	9	23	0	0	0	0	0	0	0	0	0	Cafetal Barrio Soledad	Honduras de la Sierra	Normal: 37, Intensivo: 27
231149	0	0	4	20/06/2023	23/06/2023	-03,14	48	4	18	18	17	94.44%	1	3	8	0	8	0.06351	4	0	4	0	0	0	0	0	0	0	0	0	Ejido Union Buena Vista	Chicomuselo	Normal: 18
231150	0	0	1	21/06/2023	23/06/2023	00,13	97	1	39	39	39	100.00%	0	3	0	0	0	0	3	2	5	0	0	0	0	0	0	0	0	0	La Hacienda	Bella Vista	Normal: 35, Intensivo: 4
231151	0	1	0	21/06/2023	23/06/2023	00,13	62	1	29	29	29	100.00%	1	1	1	0	1	0.00447	1	0	1	0	0	0	0	0	0	0	0	0	Parcela Santa Elena	Chicomuselo	Normal: 25, Intensivo: 4
231152	0	1	0	22/06/2023	23/06/2023	-03,12	76	1	15	15	15	100.00%	0	0	0	0	0	0	0	0	0	0	0	0	0	0	0	0	0	50	Barrio Matazano	Capitán Luis Ángel Vidal	Normal: 15
231153	0	0	1	23/06/2023	23/06/2023	-03,13	76	1	29	29	29	100.00%	20	3	191	0	191	0.94089	3	0	3	0	0	0	0	0	30	0	0	50	Ejido Nueva Independencia	Ángel Albino Corzo	Normal: 29
231154	0	1	0	23/06/2023	23/06/2023	-05,15	95	1	41	41	41	100.00%	0	2	0	0	0	0	1	1	2	0	0	0	0	0	174	0	0	25	Ejido Queretaro	Ángel Albino Corzo	Normal: 20, Delimitación: 18, Intensivo: 3
231155	0	1	0	22/06/2023	23/06/2023	-03,13	77	1	48	48	48	100.00%	31	6	263	0	263	0.78274	5	3	8	0	0	0	0	0	0	68	0	25	Camino a Delicias	Ángel Albino Corzo	Normal: 41, Delimitación: 6, Intensivo: 1
231156	0	0	1	23/06/2023	23/06/2023	-04,14	7	1	8	8	4	50.00%	0	0	0	0	0	0	0	0	0	0	0	0	0	0	1	0	0	40	Rancho la Gloria	Ángel Albino Corzo	Normal: 8
231157	0	0	1	22/06/2023	23/06/2023	-03,12	85	1	11	11	11	100.00%	0	0	0	0	0	0	0	0	0	0	0	0	0	0	0	0	0	50	Tramo Carretero a Santa Isabel Zijan	Capitán Luis Ángel Vidal	Normal: 11
231158	0	1	0	23/06/2023	23/06/2023	-03,13	85	1	36	36	36	100.00%	28	3	634	0	634	2.51587	3	0	3	0	0	0	0	0	0	0	0	50	La Cueva	Ángel Albino Corzo	Normal: 31, Intensivo: 5
231159	0	1	0	23/06/2023	23/06/2023	-01,09	67	1	68	68	68	100.00%	50	2	1356	1	1357	2.88797	2	0	2	0	0	0	0	0	0	0	0	0	Rancho Altamira	Motozintla	Normal: 55, Delimitación: 2, Intensivo: 11
231160	0	1	0	22/06/2023	23/06/2023	00,09	92	1	66	66	64	96.97%	26	3	102	0	102	0.22866	0	3	3	0	0	0	0	0	0	0	0	0	Parcela Sinaltepec	Motozintla	Normal: 62, Delimitación: 1, Intensivo: 3
231161	0	1	0	22/06/2023	23/06/2023	-01,08	91	1	50	50	49	98.00%	3	0	9	0	9	0.0267	0	0	0	0	0	0	0	0	0	0	0	0	Ejido Retiro	Tuzantán	Normal: 50
231162	0	1	0	19/06/2023	23/06/2023	-01,08	56	1	48	48	48	100.00%	15	1	189	0	189	0.56573	0	1	1	0	0	0	0	0	0	0	0	0	Parcela Finca Ventanas	Motozintla	Normal: 42, Delimitación: 6
231163	0	0	1	22/06/2023	23/06/2023	-02,08	89	1	46	46	45	97.83%	8	0	100	0	100	0.3095	0	0	0	0	0	0	0	0	0	0	0	0	Barrio El Cangrejo	Tuzantán	Normal: 46
231164	0	2	0	21/06/2023	23/06/2023	00,09	81	2	69	69	67	97.10%	33	3	419	1	420	0.90326	0	3	3	0	0	0	0	0	0	0	0	0	Parcela Ejido La Union	Motozintla	Normal: 65, Delimitación: 3, Intensivo: 1
231165	0	3	0	21/06/2023	26/06/2023	02,11	37	3	45	45	45	100.00%	33	5	197	1	198	0.62857	2	3	5	0	0	0	0	0	0	0	0	0	Cafetal De Miguel Hidalgo	Amatenango de la Frontera	Normal: 32, Delimitación: 2, Intensivo: 11
231166	0	1	1	19/06/2023	26/06/2023	-01,11	14	2	40	40	40	100.00%	32	4	416	0	416	1.48571	4	3	7	0	0	0	0	0	0	0	0	0	Barrio Cruz Grande	Honduras de la Sierra	Normal: 25, Intensivo: 15
231167	0	0	2	22/06/2023	23/06/2023	00,13	18	2	28	28	27	96.43%	0	1	0	0	0	0	1	0	1	0	0	0	0	0	0	0	0	5	Barrio Santa Teresa	Chicomuselo	Normal: 27, Intensivo: 1
231168	0	0	1	21/06/2023	23/06/2023	01,12	52	1	71	71	71	100.00%	41	16	238	0	238	0.47887	22	11	33	0	0	0	0	0	0	0	0	0	El Guachipilin	Bella Vista	Normal: 41, Delimitación: 1, Intensivo: 29
231169	0	0	1	20/06/2023	23/06/2023	00,11	23	1	80	80	80	100.00%	51	5	208	1	209	0.37321	3	7	10	0	0	0	0	0	0	0	0	0	Parcela De Barrio Los Cipreses	Siltepec	Normal: 50, Intensivo: 30
231170	0	1	0	21/06/2023	23/06/2023	01,11	89	1	27	27	27	100.00%	5	2	15	0	15	0.07937	1	1	2	0	0	0	0	0	0	0	0	0	Barrio Ojo de Agua Grande	Bejucal De Ocampo	Normal: 19, Intensivo: 8
231171	0	1	0	21/06/2023	23/06/2023	01,12	81	1	64	64	64	100.00%	33	12	168	0	168	0.375	11	9	20	1	0.05	0	1	0	0	0	0	0	Cafetal De Bella Vista	Bella Vista	Normal: 39, Intensivo: 25
231172	0	1	0	22/06/2023	26/06/2023	01,11	49	1	39	39	39	100.00%	13	2	142	0	142	0.52015	1	1	2	0	0	0	0	0	0	0	0	0	Barrio Montaña	Bejucal De Ocampo	Normal: 35, Intensivo: 4
231173	0	1	0	22/06/2023	26/06/2023	02,11	61	1	53	53	53	100.00%	20	7	142	2	144	0.38814	2	9	11	0	0	0	0	0	0	0	0	0	Barrio El Molino	Bejucal De Ocampo	Normal: 37, Delimitación: 1, Intensivo: 15
231174	0	1	1	21/06/2023	26/06/2023	01,09	7	2	20	20	20	100.00%	8	8	22	0	22	0.14474	9	11	20	0	0	0	0	0	0	0	0	0	Vega Del Rio Agua Caliente	Mazapa De Madero	Normal: 19, Intensivo: 1

Programa Operativo de Moscas
Actividades a Entradas de la Plaga 2023

Semana 26 (del 25 de junio al 01 de julio de 2023)

Entradas	Especímenes			Fecha		Cuad.	km²	Total Detec.	Trampas						Captura						Total fértiles	Muestreo				Liberación terr. (mill.)	Kg. destruídos	Estaciones cebo	Spinosad mezcla (l)		Ubicación del brote		Tipo de trampeo
	L	H	M	Revisión/Colecta	Identificación				Inst.	Prog.	Rev.	%Rev.	CE	CF	EM	EH	Total Estériles	MTDe	FM	FH		núm.	kg.	Larvas de C.c.	Lug.				Aérea	Terr.	Lugar	Municipio	
231175	0	0	3	20/06/2023	23/06/2023	00,14	92	3	17	17	15	88.24%	0	1	0	0	0	0	2	0	2	1	0.37	0	1	0	0	0	0	0	Rancherías Veracruz	Chicomuselo	Normal: 17
231176	0	1	0	21/06/2023	26/06/2023	01,11	77	1	20	20	20	100.00%	2	1	3	0	3	0.01948	1	0	1	0	0	0	0	0	0	0	0	0	Barrio El Triunfo	Bejucal De Ocampo	Normal: 16, Intensivo: 4
231177	0	0	1	20/06/2023	26/06/2023	02,13	84	1	67	67	67	100.00%	22	10	58	0	58	0.11891	11	10	21	0	0	0	0	0	0	0	0	0	Barrio Rincón Caballar	Frontera Comalapa	Normal: 58, Delimitación: 6, Intensivo: 3
231178	0	1	1	20/06/2023	26/06/2023	02,13	83	2	66	66	66	100.00%	19	11	61	0	61	0.12456	11	11	22	0	0	0	0	0	0	0	0	0	Barrio La Lima	Frontera Comalapa	Normal: 59, Delimitación: 4, Intensivo: 3
231179	0	0	2	22/06/2023	26/06/2023	00,12	7	2	32	32	32	100.00%	0	2	0	0	0	0	2	2	4	0	0	0	0	0	0	197	0	15	La Hacienda	Bella Vista	Normal: 28, Intensivo: 4
231180	0	0	1	23/06/2023	26/06/2023	02,13	62	1	57	57	57	100.00%	11	7	15	0	15	0.03595	11	1	12	0	0	0	0	0	0	0	0	0	La Tablazón	Frontera Comalapa	Normal: 50, Delimitación: 6, Intensivo: 1
231181	0	2	0	22/06/2023	26/06/2023	02,13	69	2	55	55	55	100.00%	21	10	87	0	87	0.22597	8	3	11	0	0	0	0	0	0	0	0	0	Cafetal Poncio Pilatos	Frontera Comalapa	Normal: 33, Delimitación: 21, Intensivo: 1
231182	0	1	0	22/06/2023	26/06/2023	02,13	57	1	56	56	56	100.00%	19	7	137	0	137	0.34949	4	3	7	0	0	0	0	0	0	0	0	0	Camino Cangrejal A Portal	Frontera Comalapa	Normal: 39, Delimitación: 17
231183	0	1	2	22/06/2023	26/06/2023	03,13	50	3	74	74	74	100.00%	27	19	100	0	100	0.19305	21	5	26	0	0	0	0	0	0	0	0	0	Palo Gacho	Frontera Comalapa	Normal: 40, Delimitación: 31, Intensivo: 3
231184	0	1	0	23/06/2023	26/06/2023	01,13	6	1	54	54	54	100.00%	3	5	4	0	4	0.01143	5	3	8	0	0	0	0	0	0	0	0	0	El Naranjo	Frontera Comalapa	Normal: 32, Intensivo: 22
231185	0	2	3	23/06/2023	26/06/2023	01,12	17	5	59	59	59	100.00%	24	5	57	0	57	0.14083	4	2	6	0	0	0	0	0	0	0	0	0	Barrio Cueva del Arco	Bella Vista	Normal: 33, Intensivo: 26
231186	0	1	1	23/06/2023	26/06/2023	02,11	4	2	67	67	67	100.00%	62	5	1519	1	1520	3.15969	2	3	5	0	0	0	0	0	0	0	0	0	Cafetal De Nuevo Recuerdo	Amatenango de la Frontera	Normal: 34, Delimitación: 10, Intensivo: 23
231187	0	0	1	22/06/2023	26/06/2023	-01,12	67	1	39	39	39	100.00%	14	4	63	0	63	0.23077	4	2	6	0	0	0	0	0	0	0	0	0	Cafetal Ejido Cruz de Piedra	Siltepec	Normal: 28, Intensivo: 11
231188	0	2	0	21/06/2023	26/06/2023	01,09	25	2	9	9	9	100.00%	4	4	7	0	7	0.10939	4	3	7	0	0	0	0	0	0	0	0	0	Nuevo Poblado	Mazapa De Madero	Normal: 9
231189	0	0	1	19/06/2023	26/06/2023	00,13	99	1	41	41	41	100.00%	2	2	2	0	2	0.00719	1	1	2	0	0	0	0	0	0	0	0	15	Cueva De Agua	Bella Vista	Normal: 38, Intensivo: 3
231190	0	1	0	22/06/2023	26/06/2023	00,12	57	1	29	29	29	100.00%	14	8	65	0	65	0.3202	9	10	19	0	0	0	0	0	0	0	0	0	El Bado	Bella Vista	Normal: 26, Intensivo: 3
231191	0	0	1	22/06/2023	26/06/2023	01,13	18	1	56	56	56	100.00%	1	6	2	0	2	0.00549	4	3	7	0	0	0	0	0	0	0	0	0	Rancho las Maravillas	Frontera Comalapa	Normal: 33, Delimitación: 8, Intensivo: 15
231192	0	1	0	22/06/2023	26/06/2023	00,13	56	1	32	32	32	100.00%	0	2	0	0	0	0	2	0	2	0	0	0	0	0	0	0	0	0	Rancho La Esperanza	Chicomuselo	Normal: 31, Intensivo: 1
231193	0	1	4	21/06/2023	26/06/2023	-02,12	82	5	25	25	24	96.00%	18	10	227	0	227	1.31184	17	8	25	0	0	0	0	0	0	0	0	0	El Progreso	Honduras de la Sierra	Normal: 16, Intensivo: 9
231194	0	0	2	21/06/2023	26/06/2023	00,11	61	2	31	31	31	100.00%	11	2	28	0	28	0.13263	1	4	5	0	0	0	0	0	0	0	0	0	Parcela De Madronal	Siltepec	Normal: 17, Intensivo: 14
231195	0	1	0	19/06/2023	26/06/2023	01,14	44	1	8	7	7	100.00%	0	0	0	0	0	0	0	0	0	0	0	0	0	0	0	0	0	0	Ejido Lajerio	Frontera Comalapa	Normal: 5, Intensivo: 3
231196	0	8	1	19/06/2023	26/06/2023	02,14	62	9	25	25	25	100.00%	1	5	1	0	1	0.00461	8	6	14	0	0	0	0	0	0	0	0	0	Parcela De Nuevo Mazapa	Frontera Comalapa	Normal: 17, Delimitación: 7, Intensivo: 1
231197	0	0	4	19/06/2023	26/06/2023	02,13	4	4	24	24	24	100.00%	2	3	2	0	2	0.0119	8	0	8	0	0	0	0	0	0	0	0	0	Rancho Obispo	Frontera Comalapa	Normal: 18, Intensivo: 6
231198	0	1	0	19/06/2023	26/06/2023	-03,14	37	1	16	16	15	93.75%	2	3	10	0	10	0.08407	4	0	4	0	0	0	0	0	0	0	0	0	Parcela Del Ejido Unión Buena Vista	Chicomuselo	Normal: 16
231199	0	0	1	19/06/2023	26/06/2023	-03,14	28	1	14	14	13	92.86%	2	2	10	0	10	0.0952	3	0	3	0	0	0	0	0	0	0	0	0	Parcela De La Unión	Chicomuselo	Normal: 14
231200	0	0	2	19/06/2023	26/06/2023	-03,14	38	2	18	18	17	94.44%	2	3	10	0	10	0.07522	4	0	4	0	0	0	0	0	0	0	0	0	Parcela Del Ejido Unión Buena Vista	Chicomuselo	Normal: 18
231201	0	1	0	21/06/2023	26/06/2023	-01,11	29	1	71	71	71	100.00%	43	1	226	2	228	0.45875	1	0	1	0	0	0	0	0	0	0	0	0	Cafetal Ejido Toquian Grande	Siltepec	Normal: 46, Intensivo: 25
231202	0	0	1	21/06/2023	26/06/2023	01,14	63	1	34	33	33	100.00%	2	2	2	0	2	0.00817	5	1	6	0	0	0	0	0	0	0	0	0	Ejido Nueva Libertad	Frontera Comalapa	Normal: 16, Intensivo: 18
231203	0	0	1	23/06/2023	26/06/2023	01,13	79	1	68	68	68	100.00%	12	6	33	0	33	0.06874	5	2	7	0	0	0	0	0	0	0	0	0	Tramo Carretero a Barrio Las Delicias	Frontera Comalapa	Normal: 49, Delimitación: 4, Intensivo: 15
231204	0	0	2	20/06/2023	26/06/2023	01,14	90	2	14	14	13	92.86%	0	0	0	0	0	0	0	0	0	0	0	0	0	0	0	49	0	0	Parcela Santa Inés	Chicomuselo	Normal: 14
231205	0	0	1	22/06/2023	26/06/2023	01,13	8	1	57	57	57	100.00%	3	6	4	0	4	0.01073	4	4	8	0	0	0	0	0	0	0	0	0	Ranchería Las Maravillas	Frontera Comalapa	Normal: 36, Delimitación: 3, Intensivo: 18
231206	0	0	2	22/06/2023	26/06/2023	01,13	9	2	51	51	51	100.00%	3	5	4	0	4	0.01183	5	2	7	0	0	0	0	0	0	0	0	0	Rancho El Sauce	Frontera Comalapa	Normal: 39, Delimitación: 9, Intensivo: 12
231207	0	0	1	22/06/2023	26/06/2023	01,13	16	1	48	48	48	100.00%	1	6	2	0	2	0.00653	3	4	7	0	0	0	0	0	0	0	0	0	Tramo Carretero 24 de Febrero a Nueva Libertad	Frontera Comalapa	Normal: 31, Delimitación: 3, Intensivo: 14
231208	19	0	0	21/06/2023	22/06/2023	02,11	25	19	87	87	87	100.00%	74	12	1715	2	1717	2.77576	4	9	13	0	0	0	0	0	0	0	0	0	Piedra Parada	Amatenango de la Frontera	Normal: 49, Delimitación: 8, Intensivo: 30
231209	0	1	0	26/06/2023	26/06/2023	-06,17	5	1	14	8	8	100.00%	0	1	0	0	0	0	0	1	1	0	0	0	0	0	350	0	0	50	Ejido Juan Sabines	La Concordia	Normal: 14
231210	0	0	1	26/06/2023	26/06/2023	-05,13	5	1	47	47	46	97.87%	3	2	4	0	4	0.00968	2	0	2	0	0	0	0	0	0	0	0	25	Terreno Finca la Cruz	Ángel Albino Corzo	Normal: 40, Intensivo: 7
231211	0	0	1	26/06/2023	26/06/2023	-05,14	56	1	97	97	97	100.00%	2	2	2	0	2	0.0029	1	1	2	1	0.348	0	1	0	10	0	0	25	Desvío El Porvenir a Finca Monte Grande	Ángel Albino Corzo	Normal: 64, Intensivo: 33
231212	0	1	0	26/06/2023	27/06/2023	00,09	47	1	77	68	66	97.06%	45	3	931	1	932	2.1792	0	6	6	0	0	0	0	0	0	0	0	0	Las Cruces	Motozintla	Normal: 24, Delimitación: 13, Intensivo: 40
231213	0	1	0	26/06/2023	27/06/2023	-08,11	9	1	47	3	3	100.00%	0	1	0	0	0	0	0	1	1	0	0	0	0	0	10	0	0	300	Ejido Hermenegildo Galeana	Pijijiapan	Normal: 5, Delimitación: 42
231214	0	1	1	26/06/2023	26/06/2023	01,18	62	2	6	6	6	100.00%	0	2	0	0	0	0	1	1	2	1	0.172	0	1	0	0	102	0	0	Ejido Velasco Suarez	Tzimol	Normal: 6
231215	0	0	1	26/06/2023	27/06/2023	05,18	7	1	35	35	35	100.00%	22	8	301	0	301	1.22857	9	6	15	0	0	0	0	0	0	0	0	0	Cafetal del Ejido Porvenir Agrarista	La Independencia	Normal: 23, Delimitación: 12
231216	0	0	3	26/06/2023	27/06/2023	02,21	78	3	41	41	41	100.00%	3	2	5	0	5	0.01725	3	0	3	0	0	0	0	0	0	0	0	0	Ejido Yasha	Las Margaritas	Normal: 21, Delimitación: 18, Intensivo: 2
231217	0	0	1	26/06/2023	27/06/2023	04,19	89	1	24	24	24	100.00%	4	1	4	0	4	0.02381	1	0	1	0	0	0	0	0	0	25	0	0	Cafetal de Ejido El Triunfo	La Independencia	Normal: 14, Intensivo: 10
231218	0	1	0	26/06/2023	27/06/2023	-01,26	41	1	20	8	7	87.50%	0	1	0	0	0	0	0	1	1	0	0	0	0	0	0	0	0	0	Poblado Cruz Chilolja	San Juan Cancuc	Normal: 13, Intensivo: 7
231219	0	0	1	26/06/2023	27/06/2023	03,18	92	1	52	52	52	100.00%	3	2	3	0	3	0.00834	1	1	2	3	0.546	0	1	0	10	0	0	30	Colonia Pamala	La Trinitaria	Normal: 29, Delimitación: 14, Intensivo: 9
231220	0	9	16	26/06/2023	28/06/2023	01,25	27	25	57	51	51	100.00%	43	7	753	1	754	2.17416	49	11	60	0	0	0	0	0	0	0	0	0	Parcela de Campo Virgen	Ocosingo	Normal: 22, Intensivo: 35
231221	0	2	3	26/06/2023	28/06/2023	01,25	37	5	8	8	8	100.00%	8	7	294	1	295	6.14583	49	11	60	0	0	0	0	0	5	0	0	0	Cafetal de Campo Virgen	Ocosingo	Normal: 4, Intensivo: 4
231222	0	0	30	26/06/2023	28/06/2023	01,25	28	30	68	62	62	100.00%	51	8	692	1	693	1.63413	50	11	61	0	0	0	0	0	0	0	0	0	Cafetal de Campo Virgen	Ocosingo	Normal: 28, Intensivo: 40
231223	0	1	0	27/06/2023	28/06/2023	01,09	30	1	42	42	42	100.00%	22	6	105	0	105	0.35714	3	8	11	0	0	0	0	0	130	0	0	0	Calzada Las Canoas	Motozintla	Normal: 30, Delimitación: 2, Intensivo: 10
231224	0	0	1	27/06/2023	27/06/2023	00,09	53	1	111	109	105	96.33%	77	4	1857	1	1858	2.64108	3	1	4	0	0	0	0	0	0	0	0	0	Obregon	Motozintla	Normal: 67, Delimitación: 8, Intensivo: 36
231225	0	0	1	26/06/2023	27/06/2023	00,09	6	1	23	19	19	100.00%	9	7	129	0	129	0.99992	4	13	17	0	0	0	0	0	50	0	0	71	Los Laureles I I	Motozintla	Normal: 15, Delimitación: 5, Intensivo: 3
231226	0	1	0	26/06/2023	27/06/2023	00,09	26	1	64	51	51	100.00%	29	9	802	1	803	2.47176	5	14	19	0	0	0	0	0	0	0	0	0	Barrio El Rodeo	Motozintla	Normal: 29, Delimitación: 18, Intensivo: 17
231227	0	1	0	27/06/2023	28/06/2023	17,23	68	1	3	3	3	100.00%	0	1	0	0	0	0	0	1	1	3	0.471	0	1	0	0	0	0	50	Ejido Benemérito 1ra. Sección	Benemérito de las Américas	Normal: 3
231228	0	1	0	26/06/2023	28/06/2023	08,18	75	1	23	23	23	100.00%	15	4	91	0	91	0.56522	1	3	4	0	0	0	0	0	0	0	0	0	Rancho el Diamante	La Trinitaria	Normal: 14, Delimitación: 9
231229	0	1	0	27/06/2023	28/06/2023	08,18	54	1	20	20	20	100.00%	13	4	83	0	83	0.59286	1	3	4	0	0	0	0	0	0	0	0	0	Cafetal de Ranchería Egipto	La Trinitaria	Normal: 11, Delimitación: 9
231230	0	0	1	27/06/2023	28/06/2023	03,18	75	1	13	13	13	100.00%	2	1	4	0	4	0.0357	1	0	1	2	0.322	0	2	0	0	0	0	5	Nuevo Saltillo	La Trinitaria	Normal: 13
231231	0	0	1	27/06/2023	28/06/2023	02,16	55	1	8	8	8	100.00%	0	1	0	0	0	0	1	0	1	0	0	0	0	0	0	0	0	0	Boqueron	La Trinitaria	Normal: 8
231232	0	1	0	27/06/2023	28/06/2023	02,20	37	1	37	37	37	100.00%	2	1	14	0	14	0.05382	0	1	1	0	0	0	0	0	0	28	0	0	Villahermosa Yaluma	Comitán de Dominguez	Normal: 25, Delimitación: 12
231233	0	0	1	27/06/2023	28/06/2023	-01,18	63	1	6	6	6	100.00%	0	1	0	0	0	0	1	0	1	0	0	0	0	0	0	0	0	0	TC a Santuario 2	Socoltenango	Normal: 6
231234	0	0	1	27/06/2023	28/06/2023	02,18	81	1	14	11	11	100.00%	0	1	0	0	0	0	1	0	1	0	0	0	0	0	0	0	0	0	Santa Rita	Comitán de Dominguez	Normal: 7, Intensivo: 7
231235	0	1	11	26/06/2023	28/06/2023	06,20	85	12	21	21	21	100.00%	1	6	1	0	1	0.008	19	3	22	0	0	0	0	0	0	0	0	0	Cafetal del Ejido Viejo Montecristo	Las Margaritas	Normal: 12, Intensivo: 9
231236	0	0	1	26/06/2023	28/06/2023	08,20	38	1	38	38	38	100.00%	0	2	0	0	0	0	3	0	3	0	0	0	0	0	0	0	0	0	Cafetal de Guadalupe Tepeyac	Las Margaritas	Normal: 12, Delimitación: 3, Intensivo: 23
231237	0	2	0	27/06/2023	28/06/2023	05,18	23	2	51	51	51	100.00%	32	4	328	0	328	0.94858	2	4	6	0	0	0	0	0	0	0	0	0	Ejido El Porvenir Agrarista	La Trinitaria	Normal: 30, Delimitación: 7, Intensivo: 14
231238	0	1	1	27/06/2023	28/06/2023	06,18	70	2	28	28	28	100.00%	20	6	138	0	138	0.70408	7	4	11	0	0	0	0	0	0	0	0	0	Parecela de Miguel Hidalgo	La Trinitaria	Normal: 19, Intensivo: 9
231239	0	1	0	26/06/2023	28/06/2023	03,15	58	1	36	36	36	100.00%	0	3	0	0	0	0	1	2	3	0	0	0	0	0	0	0	0	0	Nuevo Villa Flores	La Trinitaria	Normal: 23, Delimitación: 6, Intensivo: 7
231240	0	0	1	26/06/2023	28/06/2023	03,15	66	1	46	46	46	100.00%	0	3	0	0	0	0	1	2	3	1	0.12	0	1	0	0	0	0	0	T C A Ejido Flor De Mayo	La Trinitaria	Normal: 28, Delimitación: 1, Intensivo: 17
231241	0	0	1	28/06/2023	28/06/2023	02,19	43	1	97	94	93	98.94%	1	1	1	0	1	0.00137	1	0	1	0	0	0	0	0	0	0	0	0	Colonia Belisario Dominguez	Comitán de Dominguez	Normal: 58, Delimitación: 1, Intensivo: 38
231242	4	0	0	28/06/2023	28/06/2023	06,21	87	4	17	17	17	100.00%	0	0	0	0	0	0	0	0	0	2	0.204	4	1	0	0	11	0	0	Ejido La Conquista	Las Margaritas	Normal: 14, Delimitación: 1, Intensivo: 2
231243	0	1	0	27/06/2023	27/06/2023	-04,18	72	1	21	21	21	100.00%	0	1	0	0	0	0	0	1	1	1	0.36	0	1	0	0	0	0	50	Barrio Santa Lucia	La Concordia	Normal: 19, Intensivo: 2
231244	0	1	0	27/06/2023	28/06/2023	-02,12	42	1	19	19	19	100.00%	4	3	7	0	7	0.03703	2	1	3	0	0	0	0	0	1	0	0	25	Cafetales Pacayal	Honduras de la Sierra	Normal: 18, Intensivo: 1
231245	4	1	0	27/06/2023	28/06/2023	-04,14	66	5	45	45	44	97.78%	19	2	61	0	61	0.16215	1	1	2	2	0.476	4	2	0	80	129	0	40	Vereda Ejido Pajal a el Gritadero	Ángel Albino Corzo	Normal: 37, Intensivo: 8
231246	5	0	0	28/06/2023	28/06/2023	-06,14	29	5	46	45	45	100.00%	0	1	0	0	0	0	1	1	2	2	0.056	5	2	0	4	0	0	25	Carretera el Pacayal del Ejido Queretaro	La Concordia	Normal: 32, Intensivo: 14
231247	0	0	1	28/06/2023	28/06/2023	-05,15	85	1	36	36	36	100.00%	0	2	0	0	0	0	1	1	2	0	0	0	0	0	40	0	0	25	Ejido Queretaro	Ángel Albino Corzo	Normal: 15, Delimitación: 18, Intensivo: 3
231248	0	0	1	27/06/2023	27/06/2023	-05,13	15	1	30	30	30	100.00%	3	2	4	0	4	0.01361	2	0	2	0	0	0	0	0	17	0	0	25	Cafetal Pante Arenal	Ángel Albino Corzo	Normal: 30
231249	0	1	0	26/06/2023	28/06/2023	01,26	18	1	52	52	52	100.00%	24	1	223	0	223	0.61264	0	1	1	3	0.134	0	1	0	0	0	0	0	Cafetal de la Ranchería San Pedro Jomalchen	Ocosingo	Normal: 24, Intensivo: 28
231250	0	2	0	26/06/2023	28/06/2023	01,26	49	2	55	55	55	100.00%	28	2	204	0	204	0.52987	0	2	2	21	0.73	0	2	0	48.026	0	0	45	Cafetal De Congregacion Virginia	Ocosingo	Normal: 22, Intensivo: 33
231251	0	1	0	27/06/2023	28/06/2023	-03,14	61	1	45	45	45	100.00%	35	2	308	0	308	0.97778	0	2	2	0	0	0	0	0	100	0	0	30	Parcela de la Paz	Ángel Albino Corzo	Normal: 33, Intensivo: 12

Programa Operativo de Moscas
Actividades a Entradas de la Plaga 2023

Semana 26 (del 25 de junio al 01 de julio de 2023)

Entradas	Especímenes			Fecha		Cuad.	km²	Total Detec.	Trampas						Captura							Total fértiles	Muestreo				Liberación terr. (mill.)	Kg. destruídos	Estaciones cebo	Spinosad mezcla (l)		Ubicación del brote		Tipo de trampeo
	L	H	M	Revisión/Colecta	Identificación				Inst.	Prog.	Rev.	%Rev.	CE	CF	EM	EH	Total Estériles	MTDe	FM	FH		núm.	kg.	Larvas de C.c.	Lug.				Aérea	Terr.	Lugar	Municipio	
231252	0	1	1	27/06/2023	28/06/2023	01,26	93	2	90	90	90	100.00%	81	19	2268	2	2270	3.60317	13	12	25	1	0.038	0	1	0	0	0	0	0	0	Ejido Jolpakute	Ocosingo	Normal: 32, Delimitación: 4, Intensivo: 54
231253	0	0	1	27/06/2023	28/06/2023	03,24	1	1	85	85	85	100.00%	32	1	153	0	153	0.25714	1	0	1	3	0.044	0	1	0	3	0	0	20	Barrio el Campo	Altamirano	Normal: 32, Intensivo: 53
231254	0	0	1	27/06/2023	28/06/2023	02,26	24	1	86	86	86	100.00%	81	1	1367	0	1367	2.27076	1	0	1	0	0	0	0	0	0	0	0	0	Ranchería Santa Cruz	Ocosingo	Normal: 32, Intensivo: 54
231255	0	0	1	26/06/2023	28/06/2023	01,25	12	1	43	43	43	100.00%	40	8	1434	1	1435	4.76744	5	4	9	0	0	0	0	0	0	0	0	0	Ejido Abasolo Barrio el Centro	Ocosingo	Normal: 21, Intensivo: 22
231256	0	0	1	26/06/2023	28/06/2023	00,26	48	1	1	1	1	100.00%	1	1	15	0	15	1.07143	1	0	1	0	0	0	0	0	0	0	0	0	Ranchería el Rosario	Ocosingo	Normal: 1
231257	0	0	1	27/06/2023	28/06/2023	00,26	98	1	32	32	30	93.75%	14	4	61	0	61	0.29048	1	3	4	0	0	0	0	0	0	0	0	0	Centro Corralito	Oxchuc	Normal: 19, Intensivo: 13
231258	0	0	1	27/06/2023	28/06/2023	02,25	0	1	54	48	48	100.00%	32	2	194	0	194	0.57904	31	0	31	0	0	0	0	0	6	0	0	30	Cafetal de Cuxulja	Ocosingo	Normal: 23, Intensivo: 31
231259	1	0	0	28/06/2023	28/06/2023	-05,13	40	1	28	13	13	100.00%	0	0	0	0	0	0	0	0	0	1	0.022	1	1	0	5	0	0	25	Cafetal el Corchal	Ángel Albino Corzo	Normal: 28
231260	0	1	0	28/06/2023	28/06/2023	00,09	70	1	78	78	76	97.44%	48	3	682	1	683	1.29868	0	3	3	0	0	0	0	0	0	0	0	0	Ampliacion Villahermosa	Motozintla	Normal: 66, Delimitación: 5, Intensivo: 7
231261	0	1	0	27/06/2023	28/06/2023	00,09	80	1	72	72	70	97.22%	38	3	412	1	413	0.85014	0	3	3	0	0	0	0	0	0	0	0	0	Ejido Villahermosa	Motozintla	Normal: 62, Delimitación: 3, Intensivo: 7
231262	0	0	2	27/06/2023	28/06/2023	-01,08	0	2	104	104	103	99.04%	70	2	753	0	753	1.0239	2	0	2	0	0	0	0	0	0	0	0	0	Terreno Platanillo	Motozintla	Normal: 66, Intensivo: 38
231263	0	0	1	27/06/2023	28/06/2023	03,15	89	1	46	46	46	100.00%	0	1	0	0	0	0	1	0	1	0	0	0	0	0	0	0	19	0	Nueva Revolución	Frontera Comalapa	Normal: 19, Delimitación: 14, Intensivo: 13
231264	0	1	0	26/06/2023	28/06/2023	02,15	34	1	26	26	26	100.00%	0	1	0	0	0	0	0	1	1	5	1.082	0	2	0	0	0	0	0	Ejido Los Laureles	Frontera Comalapa	Normal: 18, Intensivo: 8
231265	0	2	0	26/06/2023	27/06/2023	-03,12	13	2	49	49	49	100.00%	33	6	703	0	703	2.04956	1	5	6	0	0	0	0	0	0	0	0	50	Finca Flor de Mayo	Ángel Albino Corzo	Normal: 34, Intensivo: 15
231266	0	0	2	28/06/2023	29/06/2023	07,18	42	2	34	34	34	100.00%	31	17	629	0	629	2.64286	18	16	34	0	0	0	0	0	0	0	0	0	Cafetal de San Antonio Buena Vista	La Independencia	Normal: 23, Intensivo: 11
231267	0	0	1	29/06/2023	29/06/2023	-01,09	87	1	63	63	63	100.00%	45	2	790	1	791	1.80655	2	0	2	0	0	0	0	0	0	0	0	0	San Jeronimo	Motozintla	Normal: 54, Delimitación: 1, Intensivo: 8
231268	0	0	1	28/06/2023	29/06/2023	05,16	5	1	6	6	6	100.00%	1	2	1	0	1	0.02083	3	1	4	0	0	0	0	0	0	0	0	0	Ejido Vicente Guerrero	La Trinitaria	Normal: 6
231269	0	1	0	28/06/2023	29/06/2023	05,18	14	1	63	63	63	100.00%	42	7	499	0	499	1.13152	4	4	8	0	0	0	0	0	0	0	0	0	Cafetal del Ejido el Porvenir Agrarista	La Trinitaria	Normal: 39, Delimitación: 11, Intensivo: 13
231270	0	2	0	26/06/2023	28/06/2023	02,11	7	2	72	72	72	100.00%	48	8	285	1	286	0.56746	5	4	9	0	0	0	0	0	0	0	0	0	Cafetal de 20 de Noviembre	Amatenango de la Frontera	Normal: 37, Delimitación: 18, Intensivo: 17
231271	0	1	0	26/06/2023	28/06/2023	02,14	61	1	31	31	31	100.00%	2	6	2	0	2	0.00773	10	6	16	0	0	0	0	0	0	0	0	0	Ejido Nuevo Mazapa	Frontera Comalapa	Normal: 21, Delimitación: 7, Intensivo: 3
231272	0	0	5	26/06/2023	28/06/2023	02,14	52	5	10	10	10	100.00%	0	3	0	0	0	0	6	5	11	0	0	0	0	0	0	0	0	0	Ejido Nuevo Mazapa	Frontera Comalapa	Normal: 10
231273	0	2	2	27/06/2023	28/06/2023	03,12	5	4	78	78	78	100.00%	61	15	915	0	915	1.67582	9	11	20	1	0.34	0	1	0	0	0	0	0	Parcela Potrerillo	Frontera Comalapa	Normal: 53, Delimitación: 24, Intensivo: 1
231274	0	0	1	28/06/2023	29/06/2023	-05,14	43	1	70	70	69	98.57%	2	2	3	0	3	0.00535	1	1	2	0	0	0	0	0	0	0	0	25	Cafetal	Ángel Albino Corzo	Normal: 50, Intensivo: 20
231275	0	0	1	26/06/2023	28/06/2023	03,12	12	1	76	76	76	100.00%	64	20	1057	2	1059	1.9906	17	9	26	0	0	0	0	0	0	0	0	0	Parcela De Barrio San Jerónimo	Amatenango de la Frontera	Normal: 41, Delimitación: 4, Intensivo: 31
231276	0	0	1	26/06/2023	28/06/2023	02,13	31	1	45	45	45	100.00%	6	9	8	0	8	0.0254	10	1	11	0	0	0	0	0	0	0	0	0	Barrio la Puerta	Frontera Comalapa	Normal: 24, Delimitación: 17, Intensivo: 4
231277	0	0	3	26/06/2023	28/06/2023	03,12	46	3	52	52	52	100.00%	48	10	695	0	695	1.90934	10	3	13	0	0	0	0	0	0	0	0	0	Nueva Providencia	Amatenango de la Frontera	Normal: 37, Delimitación: 14, Intensivo: 1
231278	0	1	1	27/06/2023	28/06/2023	03,13	54	2	47	47	47	100.00%	22	15	44	0	44	0.13374	16	12	28	0	0	0	0	0	0	0	0	0	Paso Hondo	Frontera Comalapa	Normal: 26, Delimitación: 19, Intensivo: 2
231279	0	1	0	27/06/2023	28/06/2023	03,13	66	1	34	34	34	100.00%	19	17	91	0	91	0.38235	21	13	34	0	0	0	0	0	0	0	0	0	Paso Hondo	Frontera Comalapa	Normal: 29, Delimitación: 5
231280	0	1	0	27/06/2023	29/06/2023	-03,12	43	1	25	25	25	100.00%	15	3	285	0	285	1.57459	0	3	3	0	0	0	0	0	0	0	0	0	Tramo Carretero a Barrio Matazano	Capitán Luis Ángel Vidal	Normal: 19, Intensivo: 6
231281	0	0	1	26/06/2023	29/06/2023	-03,17	64	1	89	89	89	100.00%	1	1	1	0	1	0.00161	1	0	1	0	0	0	0	0	0	0	0	50	Tramo Carretero a Ejido Ignacio Zaragoza	La Concordia	Normal: 19, Delimitación: 20, Intensivo: 50
231282	0	0	1	27/06/2023	29/06/2023	-04,12	97	1	13	8	8	100.00%	1	1	6	0	6	0.05357	1	0	1	0	0	0	0	0	0	0	0	0	Tramo Carretero a Barrio Agua Tibia	Capitán Luis Ángel Vidal	Normal: 13
231283	0	0	2	28/06/2023	29/06/2023	-03,13	97	2	30	30	30	100.00%	19	4	81	0	81	0.38571	4	0	4	0	0	0	0	0	0	38	0	50	4 Caminos 2	Ángel Albino Corzo	Normal: 26, Delimitación: 3, Intensivo: 1
231284	0	1	0	28/06/2023	29/06/2023	-05,14	26	1	46	46	46	100.00%	2	1	2	0	2	0.00604	0	1	1	1	0.184	0	1	0	15	79	0	50	Ejido Nueva Palestina	Ángel Albino Corzo	Normal: 37, Intensivo: 9
231285	0	1	0	28/06/2023	29/06/2023	00,25	9	1	39	39	37	94.87%	19	5	372	0	372	1.43629	2	3	5	0	0	0	0	0	0	0	0	0	Centro Corralito	Oxchuc	Normal: 25, Intensivo: 14
231286	0	0	1	27/06/2023	28/06/2023	03,12	43	1	115	115	115	100.00%	108	23	1283	1	1284	1.59503	24	7	31	0	0	0	0	0	0	0	0	0	Barrio Villa Hidalgo	Amatenango de la Frontera	Normal: 59, Delimitación: 16, Intensivo: 40
231287	0	1	0	26/06/2023	28/06/2023	00,13	87	1	45	45	45	100.00%	0	3	0	0	0	0	3	2	5	0	0	0	0	0	0	0	0	0	La Garnacha	Bella Vista	Normal: 40, Intensivo: 5
231288	0	1	0	26/06/2023	28/06/2023	01,11	27	1	24	23	23	100.00%	10	3	51	0	51	0.30375	0	3	3	0	0	0	0	0	0	0	0	0	Barrio La Hacienda	Bejucal De Ocampo	Normal: 22, Intensivo: 2
231289	0	1	0	26/06/2023	29/06/2023	02,12	14	1	66	66	66	100.00%	26	13	206	1	207	0.44236	9	12	21	0	0	0	0	0	0	0	0	0	Parcela De Huixnayal	Frontera Comalapa	Normal: 38, Delimitación: 1, Intensivo: 7
231290	0	0	1	26/06/2023	29/06/2023	07,18	64	1	28	28	28	100.00%	27	15	520	1	521	2.65816	15	16	31	0	0	0	0	0	0	0	0	0	Cafetales De San Antonio Buena vista	La Independencia	Normal: 18, Intensivo: 10
231291	0	1	0	26/06/2023	29/06/2023	00,27	53	1	28	16	16	100.00%	2	1	2	0	2	0.00893	0	1	1	0	0	0	0	0	0	0	0	0	Localidad Aurora Buena Vista	Ocosingo	Normal: 11, Intensivo: 17
231292	0	1	0	28/06/2023	29/06/2023	01,26	85	1	75	75	75	100.00%	66	15	1499	2	1501	2.85905	8	9	17	0	0	0	0	0	0	0	0	0	Poblado San Diego	Ocosingo	Normal: 27, Delimitación: 4, Intensivo: 44
231293	0	2	1	28/06/2023	29/06/2023	-04,12	25	3	37	37	34	91.89%	19	1	118	0	118	0.4958	1	2	3	0	0	0	0	0	0	0	0	25	Terreno Ranchería Palenque I	Montecristo de Guerrero	Normal: 24, Intensivo: 13
231294	0	1	0	29/06/2023	29/06/2023	-07,15	86	1	12	8	8	100.00%	0	1	0	0	0	0	0	1	1	0	0	0	0	0	0	0	0	0	Rancho Cruz Blanca	La Concordia	Normal: 12
231295	0	0	1	28/06/2023	29/06/2023	-04,13	94	1	44	44	44	100.00%	39	1	696	0	696	2.25974	1	0	1	0	0	0	0	0	40.2	0	0	0	Camino a Vista Alegre	Montecristo de Guerrero	Normal: 35, Intensivo: 9
231296	0	1	0	28/06/2023	29/06/2023	-06,14	59	1	62	62	62	100.00%	1	2	1	0	1	0.0021	0	2	2	0	0	0	0	0	4	0	0	25	Ejido Salvador Urbina	La Concordia	Normal: 36, Delimitación: 10, Intensivo: 16
231297	0	3	1	26/06/2023	29/06/2023	07,18	63	4	29	29	29	100.00%	28	15	525	1	526	2.59113	15	16	31	0	0	0	0	0	0	0	0	0	Cafetales de San Antonio Buena Vista	La Independencia	Normal: 19, Intensivo: 10
231298	5	0	0	30/06/2023	30/06/2023	-02,09	66	5	68	64	64	100.00%	23	0	519	0	519	0.98654	0	0	0	0	0	0	0	0	0	0	0	0	Ejido Santa Isabel	Escuintla	Normal: 62, Intensivo: 6
231299	0	0	1	26/06/2023	29/06/2023	03,12	4	1	73	73	73	100.00%	59	16	667	0	667	1.30528	14	9	23	0	0	0	0	0	0	0	0	0	Cafetal De Potrerillo	Frontera Comalapa	Normal: 45, Delimitación: 21, Intensivo: 7
231300	0	0	1	29/06/2023	29/06/2023	15,18	24	1	16	16	16	100.00%	0	1	0	0	0	0	1	0	1	0	0	0	0	0	0	0	0	0	Ejido Playon de la Gloria	Marqués de Comillas	Normal: 8, Delimitación: 4, Intensivo: 4
231301	0	1	0	28/06/2023	29/06/2023	00,07	44	1	107	72	66	91.67%	11	1	35	0	35	0.05484	0	1	1	0	0	0	0	0	0	0	0	0	Finca Génova	Tapachula	Normal: 59, Intensivo: 48
231302	0	0	1	29/06/2023	29/06/2023	17,20	18	1	9	9	9	100.00%	0	1	0	0	0	0	1	0	1	0	0	0	0	0	0	0	0	0	Ejido San Lázaro	Marqués de Comillas	Normal: 3, Intensivo: 6
231303	0	1	1	29/06/2023	30/06/2023	-03,12	12	2	55	55	55	100.00%	38	6	945	0	945	2.45455	1	5	6	0	0	0	0	0	0	0	0	0	Tramo Carretero al Ceñido	Ángel Albino Corzo	Normal: 40, Intensivo: 15
231304	0	1	0	29/06/2023	30/06/2023	-03,12	23	1	46	46	46	100.00%	30	7	772	0	772	2.38389	1	6	7	0	0	0	0	0	0	0	0	0	Tramo Carretero a Rancheria Ojo de Agua	Ángel Albino Corzo	Normal: 31, Intensivo: 15
231305	0	0	2	28/06/2023	30/06/2023	-02,12	24	2	31	31	31	100.00%	5	3	8	0	8	0.03091	2	1	3	0	0	0	0	0	0	0	0	0	El Platanillo	Honduras de la Sierra	Normal: 30, Intensivo: 1
231306	0	1	2	26/06/2023	30/06/2023	-01,02	33	3	38	17	16	94.12%	2	1	2	0	2	0.00893	2	1	3	0	0	0	0	0	0	0	0	0	Puerto Madero (Colonia El Carmen)	Tapachula	Normal: 18, Delimitación: 20
231307	0	0	1	29/06/2023	30/06/2023	00,05	58	1	18	14	14	100.00%	0	1	0	0	0	0	1	0	1	0	0	0	0	0	0	0	0	0	Cantón Manga De Clavo	Tapachula	Normal: 18
231308	0	1	0	29/06/2023	30/06/2023	-04,13	52	1	75	75	73	97.33%	53	4	678	0	678	1.35389	2	2	4	0	0	0	0	0	0	0	0	0	Rancho los Nogales	Montecristo de Guerrero	Normal: 38, Delimitación: 28, Intensivo: 9
231309	0	1	0	29/06/2023	30/06/2023	-03,14	81	1	53	53	53	100.00%	43	3	901	0	901	2.42857	1	2	3	0	0	0	0	0	0	0	0	0	Cafetal Finca la Victoria	Ángel Albino Corzo	Normal: 39, Intensivo: 14
231310	0	1	0	29/06/2023	30/06/2023	07,25	68	1	6	6	6	100.00%	0	1	0	0	0	0	0	1	1	0	0	0	0	0	0	0	0	0	Tramo Carretero a las Tazas	Ocosingo	Normal: 6
231311	3	0	0	29/06/2023	30/06/2023	-05,10	2	3	19	14	14	100.00%	0	0	0	0	0	0	0	0	0	10	0.767	0	1	0	0	0	0	0	Ejido Nueva Costa Rica	Mapastepec	Normal: 19
231312	0	0	1	28/06/2023	30/06/2023	-03,09	89	1	54	37	37	100.00%	9	1	32	0	32	0.06627	1	0	1	0	0	0	0	0	0	0	0	0	Rancheria Los Angeles	Villa Comaltitlán	Normal: 50, Intensivo: 4
231313	1	0	0	29/06/2023	30/06/2023	-02,09	0	1	52	25	25	100.00%	1	0	1	0	1	0.00286	0	0	0	6	0.812	0	3	0	0	0	0	0	Jalapa	Escuintla	Normal: 52
231314	3	0	0	30/06/2023	30/06/2023	03,26	71	3	69	69	69	100.00%	35	0	407	0	407	0.83195	0	0	0	1	0.042	3	1	0	0	0	0	0	Santa María Las Flores	Ocosingo	Normal: 23, Intensivo: 46
231315	0	1	0	29/06/2023	30/06/2023	06,18	69	1	16	16	16	100.00%	3	6	9	0	9	0.08036	10	6	16	0	0	0	0	0	0	0	0	0	San Nicolás	La Trinitaria	Normal: 13, Intensivo: 3
231316	0	0	1	29/06/2023	30/06/2023	06,19	41	1	8	8	8	100.00%	3	6	6	0	6	0.10714	31	23	54	0	0	0	0	0	0	0	0	0	Santa Elena	Las Margaritas	Normal: 6, Intensivo: 2
231317	0	3	1	29/06/2023	30/06/2023	06,19	31	4	8	8	8	100.00%	3	6	6	0	6	0.10714	31	23	54	0	0	0	0	0	0	0	0	0	Santa Elena	Las Margaritas	Normal: 6, Intensivo: 2
231318	0	1	0	29/06/2023	30/06/2023	04,17	64	1	17	17	17	100.00%	0	2	0	0	0	0	0	3	3	0	0	0	0	0	0	0	0	0	Tramo Carretero a Angel Alvino Corzo	La Trinitaria	Normal: 13, Delimitación: 3, Intensivo: 1
231319	0	1	0	29/06/2023	30/06/2023	05,17	74	1	13	13	13	100.00%	1	7	3	0	3	0.02631	3	5	8	0	0	0	0	0	0	0	0	0	Tramo Carretero Angel Albino Corzo a Jose Maria Morelos	La Trinitaria	Normal: 12, Intensivo: 1
231320	0	2	1	29/06/2023	30/06/2023	05,17	64	3	12	12	12	100.00%	1	7	3	0	3	0.02803	3	5	8	0	0	0	0	0	0	0	0	0	Ejido Morelos	La Trinitaria	Normal: 11, Intensivo: 1
231321	0	0	1	29/06/2023	30/06/2023	07,21	61	1	77	77	77	100.00%	0	11	0	0	0	0	11	2	13	0	0	0	0	0	0	0	0	0	Cafetal de Vicente Guerrero	Las Margaritas	Normal: 32, Delimitación: 24, Intensivo: 21
231322	0	1	0	27/06/2023	30/06/2023	04,17	80	1	34	34	34	100.00%	0	2	0	0	0	0	0	3	3	0	0	0	0	0	0	0	0	0	Ejido Flores Magón	La Trinitaria	Normal: 25, Delimitación: 7, Intensivo: 2
231323	0	0	3	28/06/2023	30/06/2023	07,21	83	3	54	54	53	98.15%	0	11	0	0	0	0	11	2	13	0	0	0	0	0	0	0	0	0	Cafetal de Vicente Guerrero	Las Margaritas	Normal: 23, Delimitación: 17, Intensivo: 14
231324	0	0	1	22/06/2023	30/06/2023	01,17	92	1	8	8	8	100.00%	0	1	0	0	0	0	1	0	1	0	0	0	0	0	103	0	0	15	Felipe Angeles	Tzimol	Normal: 7, Intensivo: 1
231325	0	0	2	27/06/2023	29/06/2023	03,12	18	2	38	38	38	100.00%	27	9	443	0	443	1.66541	6	4	10	0	0	0	0	0	0	0	0	0	Cafetal De Las Champas	Frontera Comalapa	Normal: 29, Delimitación: 8, Intensivo: 1
231326	0	0	1	26/06/2023	29/06/2023	03,12	32	1	119	119	119	100.00%	109	25	1419	2	1421	1.70588	19	12	31	0	0	0	0	0	0	0	0	0	Parcela Villa Hidalgo	Amatenango de la Frontera	Normal: 57, Delimitación: 16, Intensivo: 46
231327	0	0	1	26/06/2023	29/06/2023	-02,11	35	1	24	24	24	100.00%	21	1	212	1	213	1.26065	1	0	1	1	0.014	0	1	0	0	0	0	0	Barrio El Manguito	Honduras de la Sierra	Normal: 24
231328	0	0	1	27/06/2023	29/06/2023	01,11	54	1	13	7	7	100.00%	0	1	0	0	0	0	1	0	1	0	0	0	0	0	0	0	0	0	Barrio Toquin	La Grandeza	Normal: 13

Programa Operativo de Moscas
Actividades a Entradas de la Plaga 2023

Semana 26 (del 25 de junio al 01 de julio de 2023)

Entradas	Especímenes			Fecha		Cuad.	km²	Total Detec.	Trampas						Captura							Total fértiles	Muestreo				Liberación terr. (mill.)	Kg. destruídos	Estaciones cebo	Spinosad mezcla (l)		Ubicación del brote		Tipo de trampeo
	L	H	M	Revisión/Colecta	Identificación				Inst.	Prog.	Rev.	%Rev.	CE	CF	EM	EH	Total Estériles	MTDe	FM	FH		núm.	kg.	Larvas de C.c.	Lug.				Aérea	Terr.	Lugar	Municipio	
231329	0	0	1	26/06/2023	29/06/2023	02,12	23	1	79	79	78	98.73%	26	11	59	1	60	0.1085	7	8	15	0	0	0	0	0	0	0	0	0	Barrio Granadillal Guanajuato	Amatenango de la Frontera	Normal: 61, Delimitación: 10, Intensivo: 8
231330	0	0	1	26/06/2023	29/06/2023	02,12	33	1	70	70	69	98.57%	23	10	99	1	100	0.20616	10	4	14	0	0	0	0	0	0	0	0	0	Granadillal Guanajuato	Amatenango de la Frontera	Normal: 53, Delimitación: 7, Intensivo: 10
231331	0	0	1	28/06/2023	29/06/2023	00,13	94	1	59	59	59	100.00%	1	4	1	0	1	0.00246	5	1	6	0	0	0	0	0	0	0	0	0	Cafetal De Nuevo Pacayal	Bella Vista	Normal: 39, Intensivo: 20
231332	0	1	0	29/06/2023	29/06/2023	02,13	61	1	66	66	66	100.00%	13	10	23	0	23	0.0482	13	2	15	0	0	0	0	0	0	0	0	0	Familia Vázquez	Frontera Comalapa	Normal: 55, Delimitación: 8, Intensivo: 3
231333	0	0	1	26/06/2023	30/06/2023	-02,12	67	1	44	44	29	65.91%	12	2	130	0	130	0.63766	1	1	2	0	0	0	0	0	0	0	0	0	Barrio Campo Aéreo	Honduras de la Sierra	Normal: 29, Intensivo: 15
231334	0	0	1	28/06/2023	29/06/2023	03,12	26	1	79	79	79	100.00%	64	15	882	0	882	1.59494	14	7	21	0	0	0	0	0	0	0	0	0	Cafetal De Barrio Nuevo	Amatenango de la Frontera	Normal: 53, Delimitación: 24, Intensivo: 2
231335	0	1	0	28/06/2023	29/06/2023	01,12	71	1	72	72	72	100.00%	40	12	191	0	191	0.37897	11	9	20	0	0	0	0	0	0	0	0	0	Cafetal De Bella Vista	Bella Vista	Normal: 45, Intensivo: 27
231336	0	0	1	27/06/2023	29/06/2023	03,12	16	1	82	82	82	100.00%	62	16	923	0	923	1.60801	11	9	20	0	0	0	0	0	0	0	0	0	Cafetal Barrio Cerro Cañón	Amatenango de la Frontera	Normal: 57, Delimitación: 24, Intensivo: 1
231337	0	0	1	26/06/2023	29/06/2023	-01,11	83	1	40	40	40	100.00%	29	3	135	1	136	0.48571	1	3	4	0	0	0	0	0	0	0	0	0	Barrio Cipresal	Siltepec	Normal: 35, Intensivo: 5
231338	0	1	0	26/06/2023	29/06/2023	-01,11	75	1	35	35	35	100.00%	24	5	153	1	154	0.62857	2	4	6	0	0	0	0	0	0	0	0	0	Cafetal Barrio Getsemani	Siltepec	Normal: 31, Intensivo: 4
231339	0	0	1	27/06/2023	29/06/2023	-01,11	41	1	27	27	27	100.00%	25	1	433	1	434	1.44162	1	0	1	0	0	0	0	0	0	0	0	0	Cafetal De Benito Juárez	Honduras de la Sierra	Normal: 22, Intensivo: 5
231340	0	0	1	30/06/2023	30/06/2023	-05,14	19	1	20	20	20	100.00%	4	2	4	0	4	0.01961	1	1	2	0	0	0	0	0	0	0	0	0	Ejido Guadalupe Victoria Yerba Santa	Ángel Albino Corzo	Normal: 17, Intensivo: 3
231341	0	1	0	29/06/2023	30/06/2023	-03,13	14	1	83	83	81	97.59%	72	2	2611	0	2611	4.60494	1	1	2	0	0	0	0	0	0	0	0	0	Terreno Rancho Bonito	Montecristo de Guerrero	Normal: 57, Delimitación: 4, Intensivo: 22
231342	0	1	0	30/06/2023	30/06/2023	-04,14	0	1	12	12	12	100.00%	3	2	3	0	3	0.01949	1	1	2	0	0	0	0	0	0	0	0	0	Ejido Guadalupe Victoria	Ángel Albino Corzo	Normal: 10, Intensivo: 2
231343	0	0	2	30/06/2023	30/06/2023	-04,14	3	2	14	14	14	100.00%	3	1	6	0	6	0.03191	2	0	2	0	0	0	0	0	0	0	0	0	Ejido Francisco I Madero	Ángel Albino Corzo	Normal: 9, Intensivo: 5
231344	0	0	1	30/06/2023	30/06/2023	-04,14	46	1	25	25	24	96.00%	10	2	25	0	25	0.10334	1	1	2	0	0	0	0	0	0	0	0	0	Ejido Chiquinillal	Ángel Albino Corzo	Normal: 20, Intensivo: 5
231345	0	0	1	29/06/2023	30/06/2023	-02,13	92	1	20	20	20	100.00%	1	1	1	0	1	0.00714	1	0	1	0	0	0	0	0	0	0	0	0	Cafetal el Plataníllo	Ángel Albino Corzo	Normal: 19, Intensivo: 1
231346	0	0	1	30/06/2023	30/06/2023	-01,27	22	1	10	10	10	100.00%	0	1	0	0	0	0	1	0	1	0	0	0	0	0	0	0	0	0	Chankolom	San Juan Cancuc	Normal: 10
231347	1	0	0	29/06/2023	30/06/2023	-12,13	58	1	3	3	3	100.00%	0	0	0	0	0	0	0	0	0	0	0	0	0	0	0	0	0	0	Ejido Santa Virginia	Pijijiapan	Normal: 3
231348	0	1	0	26/06/2023	01/07/2023	02,12	4	1	59	59	59	100.00%	21	11	97	1	98	0.2307	8	11	19	0	0	0	0	0	0	0	0	0	Parcela De Huixnayal	Frontera Comalapa	Normal: 55, Delimitación: 1, Intensivo: 3
231349	0	0	1	29/06/2023	01/07/2023	00,12	87	1	10	9	9	100.00%	2	1	6	0	6	0.06594	1	0	1	0	0	0	0	0	0	0	0	0	Ejido Independencia	Bella Vista	Normal: 10
231350	0	0	1	27/06/2023	01/07/2023	-02,14	64	1	7	4	4	100.00%	0	1	0	0	0	0	1	0	1	0	0	0	0	0	0	0	0	0	Parcela Del Barrio El Limonar	Chicomuselo	Normal: 7
231351	0	1	0	28/06/2023	30/06/2023	-01,11	76	1	24	24	24	100.00%	17	4	108	1	109	0.64881	1	4	5	0	0	0	0	0	0	0	0	0	Barrio Rincón Varitas	Siltepec	Normal: 22, Intensivo: 2
231352	0	1	0	28/06/2023	01/07/2023	01,10	19	1	12	12	12	100.00%	5	2	45	0	45	0.459	0	2	2	0	0	0	0	0	0	0	0	0	Barrio El Pino	Bejucal De Ocampo	Normal: 12
231353	0	0	1	30/06/2023	30/06/2023	01,13	99	1	74	74	74	100.00%	17	1	49	0	49	0.09419	1	0	1	0	0	0	0	0	0	0	0	0	Ejido Tres Maravillas	Frontera Comalapa	Normal: 52, Delimitación: 5, Intensivo: 17
231354	0	0	1	28/06/2023	30/06/2023	00,12	51	1	17	17	17	100.00%	9	3	44	0	44	0.36975	5	1	6	0	0	0	0	0	0	0	0	0	Cafetal Barrio Guadalupe Victoria	Siltepec	Normal: 15, Intensivo: 2
231355	0	0	1	29/06/2023	30/06/2023	-01,12	75	1	53	53	53	100.00%	27	6	220	0	220	0.59299	6	3	9	0	0	0	0	0	0	0	0	0	Cafetal Barrio Parral	Siltepec	Normal: 35, Intensivo: 18
231356	0	1	0	30/06/2023	01/07/2023	01,14	78	1	29	29	29	100.00%	2	3	2	0	2	0.00985	2	2	4	0	0	0	0	0	0	0	0	0	Ranchería Las Flores	Frontera Comalapa	Normal: 20, Delimitación: 2, Intensivo: 7
231357	0	0	1	28/06/2023	30/06/2023	01,11	68	1	35	34	34	100.00%	4	2	13	0	13	0.05303	1	1	2	0	0	0	0	0	0	0	0	0	Ejido Ojo De Agua	Bejucal De Ocampo	Normal: 27, Intensivo: 8
231358	0	0	1	28/06/2023	30/06/2023	00,11	0	1	106	106	106	100.00%	64	6	443	1	444	0.59838	3	5	8	1	0.14	0	1	0	0	0	0	0	Parcela Barrio Vega de Guerrero	Siltepec	Normal: 63, Intensivo: 43
231359	0	0	1	29/06/2023	30/06/2023	00,13	78	1	51	51	51	100.00%	1	2	1	0	1	0.00293	1	1	2	0	0	0	0	0	0	0	0	0	Barrio El Naranjo	Chicomuselo	Normal: 43, Intensivo: 8
231360	0	2	0	29/06/2023	30/06/2023	01,10	94	2	26	26	26	100.00%	12	9	71	0	71	0.37357	11	6	17	0	0	0	0	0	0	0	0	0	Barrio El Paraíso	Mazapa De Madero	Normal: 23, Delimitación: 2, Intensivo: 1
231361	0	0	1	29/06/2023	30/06/2023	02,11	46	1	54	54	54	100.00%	44	6	450	1	451	1.18634	2	5	7	0	0	0	0	0	0	0	0	0	Cafetal De Miguel Hidalgo	Amatenango de la Frontera	Normal: 34, Delimitación: 4, Intensivo: 16
231362	0	1	0	29/06/2023	01/07/2023	01,09	10	1	62	62	62	100.00%	35	11	272	0	272	0.62673	4	17	21	0	0	0	0	0	0	0	0	0	Barrio Reforma	Motozintla	Normal: 45, Delimitación: 5, Intensivo: 12
231363	0	1	0	27/06/2023	30/06/2023	00,08	28	1	52	50	50	100.00%	6	1	27	0	27	0.06054	0	1	1	0	0	0	0	0	0	0	0	0	Barrio Checute	Motozintla	Normal: 43, Intensivo: 9
231364	0	1	0	29/06/2023	01/07/2023	-01,08	68	1	56	56	54	96.43%	25	1	311	0	311	0.81231	0	1	1	0	0	0	0	0	0	0	0	0	Parcela Barrio Las Nubes	Motozintla	Normal: 50, Delimitación: 6
231365	0	0	1	26/06/2023	01/07/2023	00,09	44	1	126	119	113	94.96%	67	5	2530	2	2532	3.36949	3	2	5	0	0	0	0	0	0	0	0	0	Alvaro Obregon	Motozintla	Normal: 55, Delimitación: 13, Intensivo: 58
231366	1	0	0	30/06/2023	30/06/2023	00,08	23	1	51	51	51	100.00%	18	0	43	0	43	0.11809	0	0	0	0	0	0	0	0	0	0	0	0	Llano Grande	Motozintla	Normal: 45, Intensivo: 6
231367	2	0	0	30/06/2023	30/06/2023	00,08	24	2	60	60	60	100.00%	17	0	35	0	35	0.08193	0	0	0	2	0.052	0	2	0	0	0	0	0	Llano Grande	Motozintla	Normal: 51, Intensivo: 9
230091GB	0	0	0	28/03/2023	29/03/2023			0	6	6	6	100.00%	3	0	25	0	25	0.59524	0	0	0	0	0	0	0	0	0	0	0	0	Caserío Talquián	Tajumulco San Marcos	Normal: 1, Delimitación: 5
TOTAL	945	3338	5584					9867	12257	11869	11725	98.79%	3830	727	55782	39	55821	0.64423	802	535	1337	1163	159.9	108	402	0	11809.05	41080	0	19620.4			

Entradas transitorias de la plaga de Guatemala.
Entradas a erradicar esta semana.

Nota 1: La suma aritmética de trampas instaladas (63,920) se refiere a las trampas que cada entrada tiene instaladas en su área de delimitación, pero en realidad solo están instaladas (12,209) ya que comparten (51,711).

Programa Operativo de Moscas
Altas y Bajas de Entradas de la Plaga

Semana 26 (del 25 de junio al 01 de julio de 2023)

Altas

Entradas	Lugar	Municipio	Cuad	km	Area	L	H	M	Fecha de Alta	Trampa	Tipo de Trampeo	Muestreo	Latitud	Longitud	Subcentro	Observaciones
231209	Ejido Juan Sabines	La Concordia	-06,17	5	LIBRE	0	1	0	26/06/2023	Fase IV	Normal		16.1	-92.85816	Jaltenango	
231210	Terreno Finca la Cruz	Ángel Albino Corzo	-05,13	5	LIBRE	0	0	1	26/06/2023	Jackson	Normal		15.73696	-92.76284	Jaltenango	
231211	Desvío el Porvenir a Finca Monte Grande	Ángel Albino Corzo	-05,14	56	LIBRE	0	0	1	26/06/2023	Jackson	Normal		15.776576	-92.748468	Jaltenango	
231212	Las Cruces	Motozintla	00,09	47	LIBRE C/LIB	0	1	0	27/06/2023	Fase IV	Normal		15.334642	-92.277056	Belisario Dominguez	
231213	Ejido Hermenegildo Galeana	Pijijiapan	-08,11	9	LIBRE	0	1	0	27/06/2023	Fase IV	Normal		15.55351	-93.00753	Escuintla	
231214	Ejido Velasco Suarez	Tzimol	01,18	62	LIBRE	0	1	0	26/06/2023	Fase IV	Normal		16.13218	-92.2271	Egipto	
231214	Ejido Velasco Suarez	Tzimol	01,18	62	LIBRE	0	0	1	26/06/2023	Fase IV	Normal		16.12975	-92.23172	Egipto	
231215	Cafetal del Ejido Porvenir Agrarista	La Independencia	05,18	7	LIBRE C/LIB	0	0	1	27/06/2023	Fase IV	Normal		16.18649	-91.81007	Egipto	
231216	Ejido Yasha	Las Margaritas	02,21	78	LIBRE C/LIB	0	0	2	27/06/2023	Jackson	Delimitación		16.38975	-92.074523	Egipto	
231217	Cafetal de Ejido El Triunfo	La Independencia	04,19	89	LIBRE	0	0	1	27/06/2023	Jackson	Intensivo		16.2046	-91.88139	Egipto	
231218	Poblado Cruz Chilolja	San Juan Cancuc	-01,26	41	LIBRE	0	1	0	27/06/2023	Fase IV	Normal		16.873752	-92.421856	Ocosingo	
231219	Colonia Pamala	La Trinitaria	03,18	92	LIBRE	0	0	1	27/06/2023	Fase IV	Normal		16.10492	-92.03703	Egipto	
231220	Parcela de Campo Virgen	Ocosingo	01,25	27	LIBRE C/LIB	0	3	0	28/06/2023	Fase IV	Intensivo		16.802346	-92.180554	Ocosingo	
231220	Parcela de Campo Virgen	Ocosingo	01,25	27	LIBRE C/LIB	0	0	5	28/06/2023	Jackson	Normal		16.801047	-92.178655	Ocosingo	
231220	Cafetal de Campo Virgen	Ocosingo	01,25	27	LIBRE C/LIB	0	1	2	28/06/2023	Fase IV	Intensivo		16.798356	-92.176092	Ocosingo	
231220	Cafetal de Campo Virgen	Ocosingo	01,25	27	LIBRE C/LIB	0	0	1	28/06/2023	Fase IV	Intensivo		16.797601	-92.178485	Ocosingo	
231220	Cafetal de Campo Virgen	Ocosingo	01,25	27	LIBRE C/LIB	0	5	8	28/06/2023	Fase IV	Normal		16.801257	-92.176496	Ocosingo	
231221	Cafetal de Campo Virgen	Ocosingo	01,25	37	LIBRE C/LIB	0	2	3	28/06/2023	Fase IV	Normal		16.79585	-92.180548	Ocosingo	
231222	Cafetal de Campo Virgen	Ocosingo	01,25	28	LIBRE C/LIB	0	0	30	28/06/2023	Jackson	Normal		16.798825	-92.173496	Ocosingo	
231223	Calzada Las Canoas	Motozintla	01,09	30	LIBRE	0	1	0	28/06/2023	Fase IV	Normal		15.344544	-92.248934	Belisario Dominguez	
231224	Obregon	Motozintla	00,09	53	LIBRE C/LIB	0	0	1	27/06/2023	Jackson	Normal		15.32926	-92.31263	Belisario Dominguez	
231225	Los Laureles II	Motozintla	00,09	6	LIBRE	0	0	1	27/06/2023	Jackson	Normal		15.37539	-92.28315	Belisario Dominguez	
231226	Barrio El Rodeo	Motozintla	00,09	26	LIBRE	0	1	0	27/06/2023	Fase IV	Normal		15.35885	-92.29178	Belisario Dominguez	
231227	Ejido Benemérito 1ra. Sección	Benemérito de las Américas	17,23	68	LIBRE	0	1	0	28/06/2023	C&C	Normal		16.574534	-90.669779	Marqués de Comillas	
231228	Rancho el Diamante	La Trinitaria	08,18	75	LIBRE C/LIB	0	1	0	28/06/2023	Fase IV	Normal		16.11782	-91.54639	Egipto	
231229	Cafetal de Ranchería Egipto	La Trinitaria	08,18	54	LIBRE C/LIB	0	1	0	28/06/2023	Fase IV	Normal		16.133452	-91.551756	Egipto	
231230	Nuevo Saltillo	La Trinitaria	03,18	75	LIBRE	0	0	1	28/06/2023	Jackson	Normal		16.12137	-92.01635	Egipto	
231231	Boqueron	La Trinitaria	02,16	55	LIBRE	0	0	1	28/06/2023	Jackson	Normal		15.96323	-92.109848	Egipto	
231232	Villahermosa Yaluma	Comitán de Dominguez	02,20	37	LIBRE C/LIB	0	1	0	28/06/2023	Fase IV	Delimitación		16.338407	-92.084876	Egipto	
231233	TC a Santuario 2	Socoltenango	-01,18	63	LIBRE	0	0	1	28/06/2023	Panel Amarillo	Normal		16.1307	-92.40968	Egipto	
231234	Santa Rita	Comitán de Dominguez	02,18	81	LIBRE	0	0	1	28/06/2023	Jackson	Normal		16.112077	-92.14469	Egipto	
231235	Cafetal del Ejido Viejo Montecristo	Las Margaritas	06,20	85	LIBRE	0	0	3	28/06/2023	Jackson	Normal		16.295958	-91.729116	Egipto	
231235	Cafetal del Ejido Viejo Montecristo	Las Margaritas	06,20	85	LIBRE	0	0	2	28/06/2023	Fase IV	Intensivo		16.295831	-91.727888	Egipto	
231235	Cafetal del Ejido Viejo Montecristo	Las Margaritas	06,20	85	LIBRE	0	1	6	28/06/2023	Fase IV	Intensivo		16.294714	-91.734074	Egipto	1 MACHO SOLO SE ENCONTRÓ LA CABEZA Y TORAX.
231236	Cafetal de Guadalupe Tepeyac	Las Margaritas	08,20	38	LIBRE	0	0	1	28/06/2023	Fase IV	Normal		16.335405	-91.520674	Egipto	
231237	Ejido El Porvenir Agrarista	La Trinitaria	05,18	23	LIBRE	0	2	0	28/06/2023	Fase IV	Normal		16.164925	-91.841265	Egipto	
231238	Parecela de Miguel Hidalgo	La Trinitaria	06,18	70	LIBRE C/LIB	0	1	1	28/06/2023	Fase IV	Normal		16.11953	-91.78332	Egipto	

Programa Operativo de Moscas
Altas y Bajas de Entradas de la Plaga

Semana 26 (del 25 de junio al 01 de julio de 2023)

Altas

Entradas	Lugar	Municipio	Cuad	km	Area	L	H	M	Fecha de Alta	Trampa	Tipo de Trampeo	Muestreo	Latitud	Longitud	Subcentro	Observaciones
231239	Nuevo Villa Flores	La Trinitaria	03,15	58	LIBRE	0	1	0	28/06/2023	Fase IV	Normal		15.869391	-91.987771	Egipto	
231240	T C A Ejido Flor De Mayo	La Trinitaria	03,15	66	LIBRE	0	0	1	28/06/2023	Fase IV	Normal		15.86326	-92.00259	Egipto	
231241	Colonia Belisario Domínguez	Comitán de Dominguez	02,19	43	LIBRE	0	0	1	28/06/2023	C&C	Normal		16.23799	-92.12454	Egipto	
231242	Ejido La Conquista	Las Margaritas	06,21	87	LIBRE	4	0	0	28/06/2023			Sistematico	16.37996	-91.71141	Egipto	
231243	Barrio Santa Lucia	La Concordia	-04,18	72	LIBRE	0	1	0	27/06/2023	Fase IV	Normal		16.121334	-92.699371	Jaltenango	
231244	Cafetales Pacayal	Honduras de la Sierra	-02,12	42	LIBRE	0	1	0	28/06/2023	Fase IV	Normal		15.61159	-92.506385	Jaltenango	UNA HEMBRA FÉRTIL DE CERATITIS CAPITATA (W.) CON IMPOSIBILIDAD DE REALIZAR ESTUDIO CITOHISTOLÓGICO, EL ESPÉCIMEN NO PRESENTA ABDOMEN.
231245	Vereda Ejido Pajal a el Gritadero	Ángel Albino Corzo	-04,14	66	LIBRE	0	1	0	28/06/2023	Fase IV	Intensivo		15.76857	-92.65855	Jaltenango	
231245	Vereda Ejido Pajal a el Gritadero	Ángel Albino Corzo	-04,14	66	LIBRE	4	0	0	28/06/2023			Sistematico	15.76864	-92.65835	JALTENANGO	
231246	Carretera el Pacayal del Ejido Queretaro	La Concordia	-06,14	29	LIBRE	5	0	0	28/06/2023			Sistematico	15.8043	-92.8167	JALTENANGO	
231247	Ejido Queretaro	Ángel Albino Corzo	-05,15	85	LIBRE	0	0	1	28/06/2023	C&C	Normal		15.84009	-92.75768	Jaltenango	
231248	Cafetal Pante Arenal	Ángel Albino Corzo	-05,13	15	LIBRE	0	0	1	27/06/2023	Fase IV	Normal		15.722842	-92.760397	Jaltenango	
231249	Cafetal de la Ranchería San Pedro Jomalchen	Ocosingo	01,26	18	LIBRE C/LIB	0	1	0	28/06/2023	Fase IV	Normal		16.90214	-92.17193	Ocosingo	
231250	Cafetal De Congregacion Virginia	Ocosingo	01,26	49	LIBRE C/LIB	0	1	0	28/06/2023	Fase IV	Normal		16.873198	-92.157557	Ocosingo	
231251	Parcela de la Paz	Ángel Albino Corzo	-03,14	61	LIBRE C/LIB	0	1	0	28/06/2023	Fase IV	Normal		15.76722	-92.6143	Jaltenango	
231252	Ejido Abasolo Barrio Yanxbakal	Ocosingo	01,26	93	LIBRE C/LIB	0	0	1	28/06/2023	Fase IV	Intensivo		16.825567	-92.219295	Ocosingo	SE ENCONTRÓ UN PAR DE ALAS DE CERATITIS CAPITATA (WIEDEMANN).
231253	Barrio el Campo	Altamirano	03,24	1	LIBRE	0	0	1	28/06/2023	Jackson	Intensivo		16.726341	-92.04612	Ocosingo	
231254	Ranchería Santa Cruz	Ocosingo	02,26	24	LIBRE	0	0	1	28/06/2023	Jackson	Intensivo		16.894167	-92.116646	Ocosingo	
231255	Ejido Abasolo Barrio el Centro	Ocosingo	01,25	12	LIBRE C/LIB	0	0	1	28/06/2023	Fase IV	Intensivo		16.812981	-92.222505	Ocosingo	
231256	Ranchería el Rosario	Ocosingo	00,26	48	LIBRE	0	0	1	28/06/2023	Jackson	Normal		16.87559	-92.26508	Ocosingo	
231257	Centro Corralito	Oxchuc	00,26	98	LIBRE C/LIB	0	0	1	28/06/2023	Fase IV	Intensivo		16.824296	-92.263644	Ocosingo	
231258	Cafetal de Cuxulja	Ocosingo	02,25	0	LIBRE C/LIB	0	0	1	28/06/2023	Jackson	Delimitación		16.820512	-92.153353	Ocosingo	
231259	Cafetal el Corchal	Ángel Albino Corzo	-05,13	40	LIBRE	1	0	0	28/06/2023			Sistematico	15.70252	-92.8058	JALTENANGO	
231260	Ampliacion Villahermosa	Motozintla	00,09	70	LIBRE C/LIB	0	1	0	28/06/2023	Fase IV	Normal		15.309148	-92.342702	Belisario Dominguez	
231261	Ejido Villahermosa	Motozintla	00,09	80	LIBRE C/LIB	0	1	0	28/06/2023	Fase IV	Normal		15.298948	-92.345654	Belisario Dominguez	
231262	Terreno Platanillo	Motozintla	-01,08	0	LIBRE C/LIB	0	0	1	28/06/2023	Fase IV	Intensivo		15.287321	-92.432101	Belisario Dominguez	
231263	Nueva Revolución	Frontera Comalapa	03,15	89	LIBRE	0	0	1	28/06/2023	Fase IV	Normal		15.8435	-91.97531	Egipto	
231264	Ejido Los Laureles	Frontera Comalapa	02,15	34	LIBRE	0	1	0	28/06/2023	Fase IV	Normal		15.88797	-92.11614	Egipto	
231265	Finca Flor de Mayo	Ángel Albino Corzo	-03,12	13	LIBRE C/LIB	0	1	0	27/06/2023	Fase IV	Normal		15.63638	-92.59042	Jaltenango	
231266	Cafetal de San Antonio Buena Vista	La Independencia	07,18	42	LIBRE C/LIB	0	0	2	29/06/2023	Fase IV	Normal		16.148101	-91.668873	Egipto	SE ENCONTRÓ ABDOMEN EN AVANZADO ESTADO DE DESCOMPOSICIÓN.
231267	San Jeronimo	Motozintla	-01,09	87	LIBRE C/LIB	0	0	1	29/06/2023	Fase IV	Normal		15.300616	-92.368106	Belisario Dominguez	
231268	Ejido Vicente Guerrero	La Trinitaria	05,16	5	LIBRE	0	0	1	29/06/2023	Jackson	Normal		16.0042	-91.82378	Egipto	
231269	Cafetal del Ejido el Porvenir Agrarista	La Trinitaria	05,18	14	LIBRE	0	1	0	29/06/2023	Fase IV	Normal		16.172752	-91.839357	Egipto	SOLO SE ENCONTRÓ CABEZA Y TÓRAX
231270	Cafetal de 20 de Noviembre	Amatenango de la Frontera	02,11	7	LIBRE C/LIB	0	1	0	28/06/2023	Fase IV	Delimitación		15.555771	-92.088267	Comalapa	

Programa Operativo de Moscas
Altas y Bajas de Entradas de la Plaga

Semana 26 (del 25 de junio al 01 de julio de 2023)

Altas

Entradas	Lugar	Municipio	Cuad	km	Area	L	H	M	Fecha de Alta	Trampa	Tipo de Trampeo	Muestreo	Latitud	Longitud	Subcentro	Observaciones
231270	Cafetal de 20 de Noviembre	Amatenango de la Frontera	02,11	7	LIBRE C/LIB	0	1	0	28/06/2023	Fase IV	Delimitación		15.557271	-92.086296	Comalapa	
231271	Ejido Nuevo Mazapa	Frontera Comalapa	02,14	61	LIBRE	0	1	0	28/06/2023	Fase IV	Normal		15.773757	-92.141791	Comalapa	
231272	Ejido Nuevo Mazapa	Frontera Comalapa	02,14	52	LIBRE	0	0	5	28/06/2023	Jackson	Normal		15.776908	-92.13771	Comalapa	
231273	Parcela Potrerillo	Frontera Comalapa	03,12	5	LIBRE	0	1	0	28/06/2023	Fase IV	Delimitación		15.642723	-92.015095	Comalapa	
231274	Cafetal	Ángel Albino Corzo	-05,14	43	LIBRE	0	0	1	29/06/2023	Fase IV	Normal		15.78977	-92.77995	Jaltenango	
231275	Parcela De Barrio San Jerónimo	Amatenango de la Frontera	03,12	12	LIBRE C/LIB	0	0	1	28/06/2023	Jackson	Intensivo		15.63741	-92.04778	Comalapa	
231276	Barrio la Puerta	Frontera Comalapa	02,13	31	LIBRE	0	0	1	28/06/2023	Fase IV	Delimitación		15.707603	-92.141975	Comalapa	
231277	Nueva Providencia	Amatenango de la Frontera	03,12	46	LIBRE C/LIB	0	0	3	28/06/2023	Jackson	Normal		15.6047	-92.00919	Comalapa	
231278	Paso Hondo	Frontera Comalapa	03,13	54	LIBRE	0	1	1	28/06/2023	Fase IV	Normal		15.68447	-92.02566	Comalapa	
231279	Paso Hondo	Frontera Comalapa	03,13	66	LIBRE	0	1	0	28/06/2023	Fase IV	Normal		15.68211	-92.01018	Comalapa	
231280	Tramo Carretero a Barrio Matazano	Capitán Luis Ángel Vidal	-03,12	43	LIBRE C/LIB	0	1	0	29/06/2023	Fase IV	Normal		15.612169	-92.591349	Jaltenango	
231281	Tramo Carretero a Ejido Ignacio Zaragoza	La Concordia	-03,17	64	LIBRE	0	0	1	29/06/2023	Panel Amarillo	Normal		16.046402	-92.580125	Jaltenango	
231282	Tramo Carretero a Barrio Agua Tibia	Capitán Luis Ángel Vidal	-04,12	97	LIBRE	0	0	1	29/06/2023	Fase IV	Normal		15.560871	-92.647952	Jaltenango	
231283	4 Caminos 2	Ángel Albino Corzo	-03,13	97	LIBRE C/LIB	0	0	1	29/06/2023	Jackson	Normal		15.654028	-92.55694	Jaltenango	
231283	Camino a Rancho san Miguel	Ángel Albino Corzo	-03,13	97	LIBRE C/LIB	0	0	1	29/06/2023	Fase IV	Normal		15.651236	-92.556627	Jaltenango	
231284	Ejido Nueva Palestina	Ángel Albino Corzo	-05,14	26	LIBRE	0	1	0	29/06/2023	Fase IV	Normal		15.805792	-92.748756	Jaltenango	
231285	Centro Corralito	Oxchuc	00,25	9	LIBRE C/LIB	0	1	0	29/06/2023	Fase IV	Normal		16.815872	-92.256427	Ocosingo	
231286	Barrio Villa Hidalgo	Amatenango de la Frontera	03,12	43	LIBRE C/LIB	0	0	1	28/06/2023	Jackson	Normal		15.61104	-92.03298	Comalapa	
231287	La Garnacha	Bella Vista	00,13	87	LIBRE	0	1	0	28/06/2023	Fase IV	Normal		15.66175	-92.27682	Comalapa	
231288	Barrio La Hacienda	Bejucal De Ocampo	01,11	27	LIBRE	0	1	0	28/06/2023	Fase IV	Normal		15.53183	-92.18351	Comalapa	
231289	Parcela De Huixnayal	Frontera Comalapa	02,12	14	LIBRE	0	1	0	29/06/2023	Fase IV	Normal		15.631806	-92.11752	Comalapa	
231290	Cefetales De San Antonio Buena vista	La Independencia	07,18	64	LIBRE C/LIB	0	0	1	29/06/2023	Fase IV	Normal		16.13157	-91.64848	Egipto	
231291	Localidad Aurora Buena Vista	Ocosingo	00,27	53	LIBRE	0	1	0	29/06/2023	Fase IV	Normal		16.953289	-92.309701	Ocosingo	
231292	Poblado San Diego	Ocosingo	01,26	85	LIBRE C/LIB	0	1	0	29/06/2023	Fase IV	Intensivo		16.841205	-92.200934	Ocosingo	
231293	Terreno Ranchería Palenque I	Montecristo de Guerrero	-04,12	25	LIBRE C/LIB	0	2	1	29/06/2023	Fase IV	Normal		15.63023	-92.6718	Jaltenango	
231294	Rancho Cruz Blanca	La Concordia	-07,15	86	LIBRE	0	1	0	29/06/2023	Fase IV	Normal		15.84555	-92.94184	Jaltenango	
231295	Camino a Vista Alegre	Montecristo de Guerrero	-04,13	94	LIBRE C/LIB	0	0	1	29/06/2023	Fase IV	Normal		15.65283	-92.6786	Jaltenango	
231296	Ejido Salvador Urbina	La Concordia	-06,14	59	LIBRE	0	1	0	29/06/2023	C&C	Normal		15.7823	-92.8155	Jaltenango	
231297	Cafetales de San Antonio Buena Vista	La Independencia	07,18	63	LIBRE C/LIB	0	3	1	29/06/2023	Fase IV	Normal		16.129982	-91.653772	Egipto	
231298	Ejido Santa Isabel	Escuintla	-02,09	66	LIBRE	5	0	0	30/06/2023			Sistematico	15.318865	-92.475026	BELISARIO DOMINGUEZ	
231299	Cafetal De Potrerillo	Frontera Comalapa	03,12	4	LIBRE C/LIB	0	0	1	29/06/2023	Jackson	Normal		15.64498	-92.0285	Comalapa	
231300	Ejido Playon de la Gloria	Marqués de Comillas	15,18	24	LIBRE	0	0	1	29/06/2023	C&C	Comprobación		16.158167	-90.897924	Marqués de Comillas	
231301	Finca Génova	Tapachula	00,07	44	LIBRE	0	1	0	29/06/2023	Fase IV	Intensivo		15.152927	-92.310837	Tapachula	
231302	Ejido San Lázaro	Marqués de Comillas	17,20	18	LIBRE	0	0	1	29/06/2023	C&C	Intensivo		16.34968	-90.67187	Marqués de Comillas	
231303	Tramo Carretero al Ceñido	Ángel Albino Corzo	-03,12	12	LIBRE C/LIB	0	0	1	30/06/2023	Fase IV	Normal		15.63618	-92.60792	Jaltenango	
231303	Tramo Carretero al Ceñido	Ángel Albino Corzo	-03,12	12	LIBRE C/LIB	0	1	0	30/06/2023	Fase IV	Normal		15.6324	-92.60133	Jaltenango	
231304	Tramo Carretero a Rancheria Ojo de Agua	Ángel Albino Corzo	-03,12	23	LIBRE C/LIB	0	1	0	30/06/2023	Fase IV	Normal		15.630405	-92.595988	Jaltenango	

Programa Operativo de Moscas
Altas y Bajas de Entradas de la Plaga

Semana 26 (del 25 de junio al 01 de julio de 2023)

Altas

Entradas	Lugar	Municipio	Cuad	km	Area	L	H	M	Fecha de Alta	Trampa	Tipo de Trampeo	Muestreo	Latitud	Longitud	Subcentro	Observaciones
231305	El Platanillo	Honduras de la Sierra	-02,12	24	LIBRE	0	0	1	30/06/2023	Fase IV	Normal		15.627778	-92.492378	Jaltenango	
231305	Cafetal el Platanillo	Honduras de la Sierra	-02,12	24	LIBRE	0	0	1	30/06/2023	Jackson	Normal		15.629246	-92.493747	Jaltenango	
231306	Puerto Madero (Colonia El Carmen)	Tapachula	-01,02	33	LIBRE	0	1	2	30/06/2023	C&C	Normal		14.7114	-92.41387	Tapachula	
231307	Cantón Manga De Clavo	Tapachula	00,05	58	LIBRE	0	0	1	30/06/2023	Panel Amarillo	Normal		14.96304	-92.26904	Tapachula	
231308	Rancho los Nogales	Montecristo de Guerrero	-04,13	52	LIBRE C/LIB	0	1	0	30/06/2023	Fase IV	Intensivo		15.68915	-92.69801	Jaltenango	
231309	Cafetal Finca la Victoria	Ángel Albino Corzo	-03,14	81	LIBRE C/LIB	0	1	0	30/06/2023	Fase IV	Normal		15.75511	-92.61491	Jaltenango	
231310	Tramo Carretero a las Tazas	Ocosingo	07,25	68	LIBRE	0	1	0	30/06/2023	Panel Amarillo	Normal		16.759492	-91.610178	Ocosingo	
231311	Ejido Nueva Costa Rica	Mapastepec	-05,10	2	LIBRE	1	0	0	30/06/2023			Sistematico	15.464051	-92.786195	Escuintla	
231311	Ejido Nueva Costa Rica	Mapastepec	-05,10	2	LIBRE	2	0	0	30/06/2023			Sistematico	15.464184	-92.786173	Escuintla	
231312	Rancheria Los Angeles	Villa Comaltitlán	-03,09	89	LIBRE	0	0	1	30/06/2023	Fase IV	Normal		15.30227	-92.53454	Escuintla	
231313	Jalapa	Escuintla	-02,09	0	LIBRE	1	0	0	30/06/2023			Sistematico	15.3728	-92.5298	Escuintla	
231314	Santa María Las Flores	Ocosingo	03,26	71	LIBRE	3	0	0	30/06/2023			Sistematico	16.84627	-92.04981	Ocosingo	
231315	San Nicolás	La Trinitaria	06,18	69	LIBRE	0	1	0	30/06/2023	Fase IV	Normal		16.12861	-91.691207	Egipto	
231316	Santa Elena	Las Margaritas	06,19	41	LIBRE	0	0	1	30/06/2023	Fase IV	Intensivo		16.241782	-91.771281	Egipto	
231317	Santa Elena	Las Margaritas	06,19	31	LIBRE	0	3	1	30/06/2023	Fase IV	Normal		16.244989	-91.773876	Egipto	
231318	Tramo Carretero a Angel Alvino Corzo	La Trinitaria	04,17	64	LIBRE	0	1	0	30/06/2023	Fase IV	Normal		16.043675	-91.93145	Egipto	
231319	Tramo Carretero Angel Albino Corzo a Jose Maria	La Trinitaria	05,17	74	LIBRE	0	1	0	30/06/2023	Fase IV	Normal		16.031503	-91.838021	Egipto	
231320	Ejido Morelos	La Trinitaria	05,17	64	LIBRE	0	1	0	30/06/2023	Fase IV	Intensivo		16.038235	-91.832353	Egipto	
231320	Ejido Morelos	La Trinitaria	05,17	64	LIBRE	0	1	0	30/06/2023	Fase IV	Normal		16.0402	-91.83261	Egipto	
231320	Ejido Morelos	La Trinitaria	05,17	64	LIBRE	0	0	1	30/06/2023	Fase IV	Normal		16.042384	-91.834797	Egipto	
231321	Cafetal de Vicente Guerrero	Las Margaritas	07,21	61	LIBRE	0	0	1	30/06/2023	Fase IV	Delimitación		16.395985	-91.671957	Egipto	
231322	Ejido Flores Magón	La Trinitaria	04,17	80	LIBRE	0	1	0	30/06/2023	Fase IV	Normal		16.024907	-91.966598	Egipto	
231323	Cafetal de Vicente Guerrero	Las Margaritas	07,21	83	LIBRE	0	0	1	30/06/2023	Fase IV	Intensivo		16.385973	-91.657176	Egipto	
231323	Cafetal de Vicente Guerrero	Las Margaritas	07,21	83	LIBRE	0	0	2	30/06/2023	Fase IV	Normal		16.381053	-91.653907	Egipto	
231324	Felipe Angeles	Tzimol	01,17	92	LIBRE	0	0	1	30/06/2023	Fase IV	Intensivo		16.011623	-92.230289	Egipto	
231325	Cafetal De Las Champas	Frontera Comalapa	03,12	18	LIBRE	0	0	2	29/06/2023	Jackson	Normal		15.6366	-91.99001	Comalapa	
231326	Parcela Villa Hidalgo	Amatenango de la Frontera	03,12	32	LIBRE C/LIB	0	0	1	29/06/2023	Fase IV	Intensivo		15.612897	-92.039989	Comalapa	
231327	Barrio El Manguito	Honduras de la Sierra	-02,11	35	LIBRE C/LIB	0	0	1	29/06/2023	Fase IV	Normal		15.526685	-92.478507	Comalapa	
231328	Barrio Toquin	La Grandeza	01,11	54	LIBRE	0	0	1	29/06/2023	Jackson	Normal		15.50584	-92.21162	Comalapa	
231329	Barrio Granadillal Guanajuato	Amatenango de la Frontera	02,12	23	LIBRE	0	0	1	29/06/2023	Fase IV	Normal		15.62385	-92.13155	Comalapa	
231330	Granadillal Guanajuato	Amatenango de la Frontera	02,12	33	LIBRE	0	0	1	29/06/2023	Fase IV	Normal		15.619136	-92.128431	Comalapa	
231331	Cafetal De Nuevo Pacayal	Bella Vista	00,13	94	LIBRE	0	0	1	29/06/2023	Fase IV	Normal		15.655109	-92.300658	Comalapa	
231332	Familia Vázquez	Frontera Comalapa	02,13	61	LIBRE	0	1	0	29/06/2023	Fase IV	Normal		15.68127	-92.14827	Comalapa	
231333	Barrio Campo Aéreo	Honduras de la Sierra	-02,12	67	LIBRE C/LIB	0	0	1	30/06/2023	Jackson	Intensivo		15.593675	-92.465384	Comalapa	1 MACHO FERTIL POR AUSENCIA DE MARCA EN LA CAPSULA CEFÁLICA E IMPOSIBILIDAD DE REALIZAR ESTUDIO CITOHISTOLÓGICO, SOLO SE ENCONTRÓ CABEZA, TÓRAX Y PAR DE ALAS.
231334	Cafetal De Barrio Nuevo	Amatenango de la Frontera	03,12	26	LIBRE C/LIB	0	0	1	29/06/2023	Fase IV	Normal		15.62567	-92.004784	Comalapa	
231335	Cafetal De Bella Vista	Bella Vista	01,12	71	LIBRE	0	1	0	29/06/2023	Fase IV	Normal		15.580948	-92.242633	Comalapa	
231336	Cafetal Barrio Cerro Cañón	Amatenango de la Frontera	03,12	16	LIBRE C/LIB	0	0	1	29/06/2023	Fase IV	Normal		15.63413	-92.00755	Comalapa	

Programa Operativo de Moscas
Altas y Bajas de Entradas de la Plaga

Semana 26 (del 25 de junio al 01 de julio de 2023)

Altas

Entradas	Lugar	Municipio	Cuad	km	Area	L	H	M	Fecha de Alta	Trampa	Tipo de Trampeo	Muestreo	Latitud	Longitud	Subcentro	Observaciones
231337	Barrio Cipresal	Siltepec	-01,11	83	LIBRE C/LIB	0	0	1	29/06/2023	Jackson	Normal		15.477228	-92.406486	Comalapa	
231338	Cafetal Barrio Getsemaní	Siltepec	-01,11	75	LIBRE C/LIB	0	1	0	29/06/2023	Fase IV	Normal		15.49127	-92.39349	Comalapa	
231339	Cafetal De Benito Juárez	Honduras de la Sierra	-01,11	41	LIBRE C/LIB	0	0	1	29/06/2023	Jackson	Normal		15.51997	-92.42851	Comalapa	
231340	Ejido Guadalupe Victoria Yerba Santa	Ángel Albino Corzo	-05,14	19	LIBRE	0	0	1	30/06/2023	Jackson	Normal		15.81623	-92.72302	Jaltenango	
231341	Terreno Rancho Bonito	Montecristo de Guerrero	-03,13	14	LIBRE C/LIB	0	1	0	30/06/2023	Fase IV	Normal		15.73021	-92.58646	Jaltenango	
231342	Ejido Guadalupe Victoria	Ángel Albino Corzo	-04,14	0	LIBRE	0	1	0	30/06/2023	Fase IV	Intensivo		15.82164	-92.71896	Jaltenango	
231343	Ejido Francisco I Madero	Ángel Albino Corzo	-04,14	3	LIBRE	0	0	2	30/06/2023	C&C	Normal		15.8259	-92.68607	Jaltenango	
231344	Ejido Chiquinillal	Ángel Albino Corzo	-04,14	46	LIBRE	0	0	1	30/06/2023	Jackson	Normal		15.78736	-92.6635	Jaltenango	
231345	Cafetal el Platanillo	Ángel Albino Corzo	-02,13	92	LIBRE	0	0	1	30/06/2023	Jackson	Normal		15.650814	-92.511323	Jaltenango	
231346	Chankolom	San Juan Cancuc	-01,27	22	LIBRE	0	0	1	30/06/2023	Panel Amarillo	Normal		16.979879	-92.410496	Ocosingo	IMPOSIBILIDAD DE REALIZAR ESTUDIO CITOHISTOLOGICO POR ABDOMEN EN DESCOMPOSICIÓN.
231347	Ejido Santa Virginia	Pijijiapan	-12,13	58	LIBRE	1	0	0	30/06/2023			Sistematico	15.687907	-93.3879	Escuintla	
231348	Parcela De Huixnayal	Frontera Comalapa	02,12	4	LIBRE	0	1	0	01/07/2023	Fase IV	Normal		15.64206	-92.11604	Comalapa	
231349	Ejido Independencia	Bella Vista	00,12	87	LIBRE	0	0	1	01/07/2023	Fase IV	Normal		15.569067	-92.275404	Comalapa	
231350	Parcela Del Barrio El Limonar	Chicomuselo	-02,14	64	LIBRE	0	0	1	01/07/2023	Fase IV	Normal		15.774584	-92.489902	Comalapa	
231351	Barrio Rincón Varitas	Siltepec	-01,11	76	LIBRE C/LIB	0	1	0	30/06/2023	Fase IV	Normal		15.486827	-92.382638	Comalapa	
231352	Barrio El Pino	Bejucal De Ocampo	01,10	19	LIBRE	0	1	0	01/07/2023	Fase IV	Normal		15.45669	-92.16456	Comalapa	
231353	Ejido Tres Maravillas	Frontera Comalapa	01,13	99	LIBRE	0	0	1	30/06/2023	Jackson	Normal		15.65291	-92.163278	Comalapa	
231354	Cafetal Barrio Guadalupe Victoria	Siltepec	00,12	51	LIBRE	0	0	1	30/06/2023	Fase IV	Normal		15.596071	-92.333966	Comalapa	
231355	Cafetal Barrio Parral	Siltepec	-01,12	75	LIBRE C/LIB	0	0	1	30/06/2023	Jackson	Normal		15.57675	-92.39335	Comalapa	
231356	Ranchería Las Flores	Frontera Comalapa	01,14	78	LIBRE	0	1	0	01/07/2023	Fase IV	Normal		15.762168	-92.17398	Comalapa	
231357	Ejido Ojo De Agua	Bejucal De Ocampo	01,11	68	LIBRE	0	0	1	30/06/2023	Jackson	Normal		15.49959	-92.17281	Comalapa	
231358	Parcela Barrio Vega de Guerrero	Siltepec	00,11	0	LIBRE C/LIB	0	0	1	30/06/2023	Fase IV	Normal		15.558011	-92.3467	Comalapa	
231359	Barrio El Naranjo	Chicomuselo	00,13	78	LIBRE	0	0	1	30/06/2023	Fase IV	Normal		15.66958	-92.267586	Comalapa	
231360	Barrio El Paraíso	Mazapa De Madero	01,10	94	LIBRE	0	2	0	30/06/2023	Fase IV	Normal		15.38453	-92.20876	Comalapa	
231361	Cafetal De Miguel Hidalgo	Amatenango de la Frontera	02,11	46	LIBRE C/LIB	0	0	1	30/06/2023	Fase IV	Normal		15.517656	-92.09924	Comalapa	
231362	Barrio Reforma	Motozintla	01,09	10	LIBRE	0	1	0	01/07/2023	Fase IV	Intensivo		15.367339	-92.250867	Belisario Dominguez	
231363	Barrio Checute	Motozintla	00,08	28	LIBRE	0	1	0	30/06/2023	Fase IV	Normal		15.26492	-92.2702	Belisario Dominguez	
231364	Parcela Barrio Las Nubes	Motozintla	-01,08	68	LIBRE C/LIB	0	1	0	01/07/2023	Fase IV	Normal		15.22592	-92.36002	Belisario Dominguez	
231365	Alvaro Obregon	Motozintla	00,09	44	LIBRE C/LIB	0	0	1	01/07/2023	Jackson	Intensivo		15.335382	-92.308881	Belisario Dominguez	
231366	Llano Grande	Motozintla	00,08	23	LIBRE C/LIB	1	0	0	30/06/2023			Sistematico	15.26053	-92.31623	BELISARIO DOMINGUEZ	
231367	Llano Grande	Motozintla	00,08	24	LIBRE C/LIB	2	0	0	30/06/2023			Sistematico	15.262105	-92.309952	BELISARIO DOMINGUEZ	
190131(A120)	Cafetal De Pacayalito	Amatenango de la Frontera	02,12	68	LIBRE C/LIB	0	0	1	30/06/2023	Jackson	Intensivo		15.591647	-92.077566	Comalapa	
190131(A120)	Cafetal De Pacayalito	Amatenango de la Frontera	02,12	68	LIBRE C/LIB	0	1	0	30/06/2023	Fase IV	Normal		15.59068	-92.083068	Comalapa	
220035(A20)	Cafetal De La Mesilla	Amatenango de la Frontera	02,11	0	LIBRE C/LIB	0	0	1	29/06/2023	Fase IV	Normal		15.55021	-92.1578	Comalapa	
220059(A42)	Ejido Justo Sierra	Las Margaritas	03,22	10	LIBRE C/LIB	0	0	2	27/06/2023	Fase IV	Delimitación		16.538917	-92.060546	Egipto	
220073(A25)	Ejido Cruz De Piedra	Siltepec	-01,12	96	LIBRE C/LIB	0	0	2	29/06/2023	Jackson	Normal		15.562517	-92.379305	Comalapa	
220080(A27)	Cafetal de 20 de Noviembre	Bella Vista	01,12	65	LIBRE C/LIB	0	0	1	29/06/2023	Fase IV	Normal		15.58667	-92.202	Comalapa	

Programa Operativo de Moscas
Altas y Bajas de Entradas de la Plaga

Semana 26 (del 25 de junio al 01 de julio de 2023)

Altas

Entradas	Lugar	Municipio	Cuad	km	Area	L	H	M	Fecha de Alta	Trampa	Tipo de Trampeo	Muestreo	Latitud	Longitud	Subcentro	Observaciones
220304(A23)	Barrio Santa Rita	Frontera Comalapa	03,13	62	LIBRE C/LIB	0	0	3	29/06/2023	Jackson	Normal		15.67908	-92.04062	Comalapa	
220304(A23)	Barrio Santa Rita	Frontera Comalapa	03,13	62	LIBRE C/LIB	0	1	1	30/06/2023	Fase IV	Normal		15.683557	-92.043684	Comalapa	
220483(A28)	Ejido 20 de Noviembre	Las Margaritas	02,23	27	LIBRE C/LIB	0	0	2	27/06/2023	Fase IV	Delimitación		16.62132	-92.086955	Egipto	
220532(A29)	Cafetal Buena Vista	Amatenango de la Frontera	03,12	30	LIBRE C/LIB	0	0	1	01/07/2023	Fase IV	Intensivo		15.61645	-92.0581	Comalapa	
220532(A29)	Cafetal De Guadalupe Victoria	Amatenango de la Frontera	03,12	30	LIBRE C/LIB	0	1	0	29/06/2023	Fase IV	Intensivo		15.61332	-92.0587	Comalapa	
220532(A29)	La Carpa	Amatenango de la Frontera	03,12	30	LIBRE C/LIB	0	1	0	30/06/2023	Fase IV	Intensivo		15.61376	-92.06322	Comalapa	
220532(A29)	Cafetal De San José Obrero	Amatenango de la Frontera	03,12	30	LIBRE C/LIB	0	1	0	30/06/2023	Fase IV	Normal		15.61942	-92.06557	Comalapa	
220532(A29)	Buena Vista	Amatenango de la Frontera	03,12	30	LIBRE C/LIB	0	0	2	30/06/2023	Jackson	Normal		15.618256	-92.0627	Comalapa	
220541(A18)	Cafetal De Escobillal	Amatenango de la Frontera	02,11	11	LIBRE C/LIB	0	1	0	29/06/2023	Fase IV	Intensivo		15.53987	-92.14359	Comalapa	
220549(A16)	Ejido Lomantan	Las Margaritas	02,21	29	LIBRE C/LIB	0	1	0	27/06/2023	Fase IV	Normal		16.43692	-92.069445	Egipto	
220568(A22)	Cafetal De Loma Bonita	Amatenango de la Frontera	02,11	26	LIBRE C/LIB	0	1	0	29/06/2023	Fase IV	Intensivo		15.53308	-92.10479	Comalapa	
220568(A22)	Piedra Parada	Amatenango de la Frontera	02,11	26	LIBRE C/LIB	8	0	0	30/06/2023			Dirigido	15.534613	-92.104177	Comalapa	
220568(A22)	Piedra Parada	Amatenango de la Frontera	02,11	26	LIBRE C/LIB	5	0	0	30/06/2023			Dirigido	15.535028	-92.10287	Comalapa	
220568(A22)	Piedra Parada	Amatenango de la Frontera	02,11	26	LIBRE C/LIB	8	0	0	30/06/2023			Dirigido	15.535113	-92.102082	Comalapa	
220641(A15)	Nueva Morelia	Amatenango de la Frontera	02,12	21	LIBRE C/LIB	0	0	3	29/06/2023	Jackson	Normal		15.62145	-92.14575	Comalapa	
220641(A15)	Barrio Aguazarca	Frontera Comalapa	02,12	21	LIBRE C/LIB	0	1	0	29/06/2023	Fase IV	Delimitación		15.62783	-92.144189	Comalapa	
220644(A20)	Cafetal De Pacayalito	Amatenango de la Frontera	02,12	57	LIBRE C/LIB	0	1	0	29/06/2023	Fase IV	Normal		15.598413	-92.092494	Comalapa	
220990(A7)	Nueva Morelia	Amatenango de la Frontera	02,12	31	LIBRE C/LIB	0	2	1	29/06/2023	Fase IV	Normal		15.619283	-92.144522	Comalapa	
220990(A7)	Nueva Morelia	Amatenango de la Frontera	02,12	31	LIBRE C/LIB	0	0	1	30/06/2023	Fase IV	Normal		15.615507	-92.144468	Comalapa	
221001(A7)	Ejido Morelia	Las Margaritas	05,20	61	LIBRE	0	0	1	30/06/2023	Fase IV	Intensivo		16.307333	-91.865187	Egipto	
221010(A6)	Parcela De Sabinalito	Frontera Comalapa	03,13	38	LIBRE	0	0	13	29/06/2023	Jackson	Normal		15.708523	-91.987379	Comalapa	
230008(A4)	Ejido El Porvenir Agrarista	La Trinitaria	05,18	25	LIBRE C/LIB	0	0	1	29/06/2023	Jackson	Delimitación		16.169021	-91.830496	Egipto	
230011(A4)	Ejido Tziscao	La Trinitaria	07,17	22	LIBRE C/LIB	0	3	4	30/06/2023	Fase IV	Normal		16.077899	-91.664423	Egipto	
230011(A4)	Ejido Tziscao	La Trinitaria	07,17	22	LIBRE C/LIB	0	1	4	30/06/2023	Fase IV	Normal		16.078666	-91.668299	Egipto	
230014(A6)	Barrio Candelaria	Tzimol	01,18	16	LIBRE	0	0	2	30/06/2023	C&C	Delimitación		16.172641	-92.192063	Egipto	
230014(A6)	Barrio Santo Domingo	Tzimol	01,18	16	LIBRE	0	2	0	30/06/2023	Fase IV	Intensivo		16.175465	-92.194101	Egipto	
230015(A6)	Cafetal De La Zacualpa	Bella Vista	01,12	67	LIBRE C/LIB	0	0	1	30/06/2023	Fase IV	Normal		15.586806	-92.185871	Comalapa	
230018(A15)	Ejido Monte Ordóñez	Amatenango de la Frontera	01,12	99	LIBRE C/LIB	0	2	0	30/06/2023	Fase IV	Intensivo		15.55789	-92.17007	Comalapa	
230018(A15)	La Mesilla	Amatenango de la Frontera	01,12	99	LIBRE C/LIB	10	0	0	30/06/2023			Dirigido	15.55949	-92.16666	Comalapa	
230025(A2)	Nuevo Llano Grande	La Trinitaria	04,14	5	LIBRE	5	0	0	30/06/2023			Dirigido	15.819938	-91.922269	Egipto	
230029(A4)	Cafetal De Pacayalito	Amatenango de la Frontera	02,12	58	LIBRE C/LIB	0	1	0	30/06/2023	Fase IV	Normal		15.595009	-92.079049	Comalapa	
230032(A10)	Parcela de Guadalupe Grijalva	Frontera Comalapa	01,13	49	LIBRE	0	0	1	29/06/2023	Jackson	Delimitación		15.696272	-92.168298	Comalapa	
230032(A10)	Ejido Guadalupe Grijalva	Frontera Comalapa	01,13	49	LIBRE	0	0	1	29/06/2023	Fase IV	Normal		15.69791	-92.16296	Comalapa	
230033(A7)	24 De Febrero	Frontera Comalapa	01,13	38	LIBRE	0	0	1	29/06/2023	Jackson	Normal		15.70904	-92.17407	Comalapa	
230034(A5)	Ejido 24 De Febrero	Frontera Comalapa	01,13	27	LIBRE	0	1	0	29/06/2023	Fase IV	Intensivo		15.711703	-92.183475	Comalapa	
230034(A5)	Ejido 24 De Febrero	Frontera Comalapa	01,13	27	LIBRE	0	0	1	29/06/2023	Jackson	Normal		15.714911	-92.184344	Comalapa	

Programa Operativo de Moscas
Altas y Bajas de Entradas de la Plaga

Semana 26 (del 25 de junio al 01 de julio de 2023)

Altas

Entradas	Lugar	Municipio	Cuad	km	Area	L	H	M	Fecha de Alta	Trampa	Tipo de Trampeo	Muestreo	Latitud	Longitud	Subcentro	Observaciones
230035(A8)	Barrio La Pureza	Amatenango de la Frontera	01,12	79	LIBRE C/LIB	0	1	0	29/06/2023	Fase IV	Normal		15.58158	-92.16806	Comalapa	
230035(A8)	Parcela De La Pureza	Amatenango de la Frontera	01,12	79	LIBRE C/LIB	0	0	2	29/06/2023	Jackson	Intensivo		15.577794	-92.166125	Comalapa	
230036(A9)	Ejido Costa Rica	Frontera Comalapa	02,14	81	LIBRE	0	0	2	28/06/2023	Jackson	Normal		15.750873	-92.147969	Comalapa	
230039(A7)	Parcela De Pico De Loro	Amatenango de la Frontera	02,12	69	LIBRE C/LIB	0	0	1	29/06/2023	Jackson	Intensivo		15.590874	-92.069003	Comalapa	
230039(A7)	La Laguna	Amatenango de la Frontera	02,12	69	LIBRE C/LIB	0	1	0	29/06/2023	Fase IV	Intensivo		15.5846	-92.07529	Comalapa	
230039(A7)	La Laguna	Amatenango de la Frontera	02,12	69	LIBRE C/LIB	0	0	1	29/06/2023	Fase IV	Normal		15.588716	-92.075158	Comalapa	
230040(A9)	La Montaña	Amatenango de la Frontera	01,12	86	LIBRE C/LIB	16	0	0	29/06/2023			Dirigido	15.57456	-92.1941	Comalapa	
230041(A11)	Parcela De Barrio Zacualpa	Amatenango de la Frontera	01,12	76	LIBRE C/LIB	0	0	1	29/06/2023	Fase IV	Normal		15.57783	-92.19547	Comalapa	
230041(A11)	Zacualpa	Amatenango de la Frontera	01,12	76	LIBRE C/LIB	14	0	0	30/06/2023			Dirigido	15.57717	-92.19149	Comalapa	
230044(A5)	Ejido el Naranjo	La Independencia	05,19	88	LIBRE	0	0	1	27/06/2023	Jackson	Normal		16.201869	-91.795679	Egipto	
230044(A5)	Ejido el Naranjo	La Independencia	05,19	88	LIBRE	0	1	0	27/06/2023	Fase IV	Normal		16.198534	-91.794492	Egipto	
230046(A7)	Ciudad Cuauhtémoc	Frontera Comalapa	03,13	78	LIBRE	0	0	3	29/06/2023	Jackson	Normal		15.66894	-91.98698	Comalapa	
230049(A5)	Parcela De San Fransico 3 Cruses	Frontera Comalapa	02,13	38	LIBRE	0	1	0	29/06/2023	Fase IV	Delimitación		15.707886	-92.07799	Comalapa	
230049(A5)	La Represa	Frontera Comalapa	02,13	38	LIBRE	0	0	1	29/06/2023	Fase IV	Delimitación		15.707022	-92.076166	Comalapa	
230049(A5)	San Francisco 3 Cruces	Frontera Comalapa	02,13	38	LIBRE	0	0	1	29/06/2023	Jackson	Delimitación		15.708996	-92.081585	Comalapa	
230049(A5)	San Francisco 3 Cruces	Frontera Comalapa	02,13	38	LIBRE	0	1	0	29/06/2023	Fase IV	Delimitación		15.70927	-92.079622	Comalapa	
230052(A5)	Barrio La Sabinada	Frontera Comalapa	01,13	59	LIBRE	0	1	0	29/06/2023	Fase IV	Normal		15.692046	-92.162364	Comalapa	
230056(A4)	Parcela del Portal	Frontera Comalapa	02,13	65	LIBRE C/LIB	0	0	1	29/06/2023	Jackson	Normal		15.683822	-92.105168	Comalapa	
230056(A4)	Parcela del Portal	Frontera Comalapa	02,13	65	LIBRE C/LIB	5	0	0	30/06/2023			Dirigido	15.683822	-92.105168	Comalapa	
230061(A12)	Cafetal De Monte Ordóñez	Amatenango de la Frontera	01,12	98	LIBRE C/LIB	0	1	1	30/06/2023	Fase IV	Intensivo		15.55952	-92.17258	Comalapa	
230061(A12)	Ejido Monte Ordóñez	Amatenango de la Frontera	01,12	98	LIBRE C/LIB	0	0	1	30/06/2023	Jackson	Intensivo		15.56145	-92.17232	Comalapa	
230061(A12)	Ejido Monte Ordóñez	Amatenango de la Frontera	01,12	98	LIBRE C/LIB	0	1	0	30/06/2023	Fase IV	Normal		15.56394	-92.17532	Comalapa	
230066(A8)	Poblado Huixquilar	Amatenango de la Frontera	02,12	39	LIBRE C/LIB	0	0	1	29/06/2023	Fase IV	Intensivo		15.61304	-92.06809	Comalapa	
230077(A5)	La Montaña	Ángel Albino Corzo	-04,13	30	LIBRE C/LIB	0	0	1	30/06/2023	Fase IV	Delimitación		15.706601	-92.717412	Jaltenango	
230083(A6)	Ejido Vicente Guerrero	Las Margaritas	07,21	81	LIBRE	0	0	1	30/06/2023	Fase IV	Intensivo		16.386886	-91.670809	Egipto	
230083(A6)	Ejido Vicente Guerrero	Las Margaritas	07,21	81	LIBRE	0	0	1	30/06/2023	Jackson	Normal		16.384922	-91.675809	Egipto	
230083(A6)	Ejido Vicente Guerrero	Las Margaritas	07,21	81	LIBRE	0	1	0	30/06/2023	Fase IV	Delimitación		16.385131	-91.676857	Egipto	
230083(A6)	Ejido Vicente Guerrero	Las Margaritas	07,21	81	LIBRE	0	0	1	30/06/2023	Jackson	Normal		16.384897	-91.672429	Egipto	
230096(A3)	Barrio Santa Cecilia	Tzimol	01,18	17	LIBRE	0	1	0	30/06/2023	Fase IV	Intensivo		16.174567	-92.181714	Egipto	
230100(A9)	Cafetal Barrio Guadalupe	Bella Vista	01,12	54	LIBRE C/LIB	0	0	2	30/06/2023	Jackson	Intensivo		15.594954	-92.214699	Comalapa	
230102(A6)	Cafetal Barrio Cuatro Caminos	Bella Vista	01,12	66	LIBRE C/LIB	0	0	1	30/06/2023	Jackson	Normal		15.5917	-92.19392	Comalapa	
230106(A6)	Pante Mezcalar	Ángel Albino Corzo	-04,13	40	LIBRE C/LIB	0	0	1	28/06/2023	Fase IV	Delimitación		15.69828	-92.714516	Jaltenango	
230110(A5)	Parcela Santa Rita	Frontera Comalapa	03,13	61	LIBRE C/LIB	0	0	1	29/06/2023	Fase IV	Delimitación		15.675084	-92.049154	Comalapa	
230110(A5)	El Pajal	Frontera Comalapa	03,13	61	LIBRE C/LIB	0	0	1	29/06/2023	Fase IV	Delimitación		15.675299	-92.052745	Comalapa	
230110(A5)	Cafetal De Santa Rita	Frontera Comalapa	03,13	61	LIBRE C/LIB	0	0	1	30/06/2023	Jackson	Normal		15.68377	-92.052896	Comalapa	
230112(A6)	Parcela De 24 De Febrero	Frontera Comalapa	01,13	26	LIBRE	0	0	1	29/06/2023	Fase IV	Normal		15.715275	-92.189483	Comalapa	
230112(A6)	Parcela Tampico	Frontera Comalapa	01,13	26	LIBRE	0	2	0	30/06/2023	Fase IV	Intensivo		15.719633	-92.194545	Comalapa	
230118(A5)	Barrio San Isidro	Frontera Comalapa	03,13	72	LIBRE	0	0	2	29/06/2023	Jackson	Normal		15.669136	-92.043397	Comalapa	

Programa Operativo de Moscas
Altas y Bajas de Entradas de la Plaga

Semana 26 (del 25 de junio al 01 de julio de 2023)

Altas

Entradas	Lugar	Municipio	Cuad	km	Area	L	H	M	Fecha de Alta	Trampa	Tipo de Trampeo	Muestreo	Latitud	Longitud	Subcentro	Observaciones
230118(A5)	Barrio San Isidro	Frontera Comalapa	03,13	72	LIBRE	0	0	1	29/06/2023	Fase IV	Normal		15.6673	-92.0453	Comalapa	
230120(A3)	Nueva Libertad	Amatenango de la Frontera	02,12	54	LIBRE C/LIB	0	0	1	30/06/2023	Fase IV	Normal		15.60247	-92.11565	Comalapa	
230121(A2)	Parcela De Bienestar Social	Amatenango de la Frontera	02,12	55	LIBRE C/LIB	0	0	1	30/06/2023	Fase IV	Intensivo		15.595339	-92.111159	Comalapa	
230121(A2)	Parcela De Bienestar Social	Amatenango de la Frontera	02,12	55	LIBRE C/LIB	0	0	1	29/06/2023	Fase IV	Normal		15.599683	-92.107028	Comalapa	
230125(A3)	Barrio La Sabinada	Frontera Comalapa	02,13	50	LIBRE	0	0	2	29/06/2023	Jackson	Normal		15.69099	-92.152579	Comalapa	
230130(A3)	Ejido Abasolo Barrio Xaalchan	Ocosingo	01,26	94	LIBRE C/LIB	0	1	0	28/06/2023	Fase IV	Intensivo		16.830266	-92.205456	Ocosingo	
230130(A3)	Ejido Abasolo Barrio el Templo	Ocosingo	01,26	94	LIBRE C/LIB	0	0	1	28/06/2023	Fase IV	Intensivo		16.823825	-92.210008	Ocosingo	
230132(A8)	Colonia San José	Bella Vista	01,12	5	LIBRE C/LIB	0	0	1	29/06/2023	Jackson	Intensivo		15.645634	-92.205154	Comalapa	
230133(A6)	Cafetal De Pacayal	Amatenango de la Frontera	03,12	51	LIBRE C/LIB	0	1	0	30/06/2023	Fase IV	Normal		15.59987	-92.05305	Comalapa	
230135(A2)	Cafetal De Guadalupe Victoria	Amatenango de la Frontera	02,12	37	LIBRE C/LIB	0	0	2	29/06/2023	Fase IV	Intensivo		15.6131	-92.086202	Comalapa	
230139(A2)	Cafetales del Ejido la Revancha	Las Margaritas	08,19	63	LIBRE C/LIB	0	0	1	30/06/2023	Jackson	Normal		16.22208	-91.5637	Egipto	
230140(A13)	Parcela De El Malacate	Bella Vista	01,12	56	LIBRE C/LIB	0	0	1	30/06/2023	Fase IV	Intensivo		15.596616	-92.197541	Comalapa	
230140(A13)	Progreso	Bella Vista	01,12	56	LIBRE	2	0	0	30/06/2023			Dirigido	15.600228	-92.193253	Comalapa	
230142(A4)	Barrio San Juan	Bella Vista	02,12	40	LIBRE C/LIB	0	0	2	30/06/2023	Jackson	Intensivo		15.61184	-92.15139	Comalapa	
230142(A4)	San Juan Progreso	Bella Vista	02,12	40	LIBRE C/LIB	0	0	2	30/06/2023	Fase IV	Normal		15.60918	-92.152731	Comalapa	
230142(A4)	Parcela Barrio San Juan	Bella Vista	02,12	40	LIBRE C/LIB	0	1	0	30/06/2023	Fase IV	Normal		15.604619	-92.154999	Comalapa	
230150(A2)	Parcela De Paso Hondo	Frontera Comalapa	03,13	85	LIBRE	0	2	1	29/06/2023	Fase IV	Normal		15.65989	-92.01615	Comalapa	
230151(A3)	Cafetal De Nueva Providencia	Amatenango de la Frontera	03,12	44	LIBRE C/LIB	0	1	0	30/06/2023	Fase IV	Delimitación		15.607479	-92.021267	Comalapa	
230152(A3)	Milenio III	Motozintla	01,09	2	LIBRE	0	0	1	27/06/2023	Jackson	Normal		15.375776	-92.235025	Belisario Dominguez	
230153(A13)	Ejido Monte Ordóñez	Amatenango de la Frontera	01,11	9	LIBRE C/LIB	0	1	0	30/06/2023	Fase IV	Normal		15.55543	-92.16778	Comalapa	
230153(A13)	Cafetal Del Barrio La Mesilla	Amatenango de la Frontera	01,11	9	LIBRE C/LIB	0	1	0	30/06/2023	Fase IV	Normal		15.55625	-92.16651	Comalapa	
230154(A7)	Cafetal De Barrio Las Flores	Bella Vista	01,12	16	LIBRE C/LIB	0	0	1	29/06/2023	Fase IV	Normal		15.634196	-92.196787	Comalapa	
230154(A7)	Cafetal Del Barrio Las Flores	Bella Vista	01,12	16	LIBRE C/LIB	0	1	0	29/06/2023	Fase IV	Normal		15.633346	-92.194331	Comalapa	
230169(A5)	Cafetal Del Ejido Progreso	Bella Vista	01,12	73	LIBRE C/LIB	0	0	1	29/06/2023	Fase IV	Normal		15.58217	-92.21929	Comalapa	
230170(A2)	Cafetal Del Ejido 5 De Mayo	Amatenango de la Frontera	02,12	36	LIBRE C/LIB	0	0	1	29/06/2023	Fase IV	Intensivo		15.61573	-92.10413	Comalapa	
230170(A2)	Cafetal Del Ejido 5 De Mayo	Amatenango de la Frontera	02,12	36	LIBRE C/LIB	0	1	0	29/06/2023	Fase IV	Normal		15.616776	-92.100302	Comalapa	
230171(A3)	Ejido Álvaro Obregón	La Trinitaria	05,17	4	LIBRE C/LIB	0	0	1	27/06/2023	Fase IV	Normal		16.093805	-91.839121	Egipto	
230178(A7)	Cafetal Del Barrio El Parralito	Amatenango de la Frontera	02,11	32	LIBRE C/LIB	0	0	1	29/06/2023	Jackson	Normal		15.52703	-92.13653	Comalapa	
230179(A3)	Amatenango De La Frontera	Amatenango de la Frontera	02,10	35	LIBRE	0	1	1	01/07/2023	Fase IV	Normal		15.435825	-92.110553	Comalapa	
230193(A2)	Parcela Guadalupe Victoria	Amatenango de la Frontera	03,12	50	LIBRE C/LIB	0	1	0	29/06/2023	Fase IV	Normal		15.60223	-92.06172	Comalapa	
230193(A2)	Parcela De Pico De Loro	Amatenango de la Frontera	03,12	50	LIBRE C/LIB	0	1	0	29/06/2023	Fase IV	Normal		15.599686	-92.058714	Comalapa	
230195(A9)	Ejido Progreso	Bella Vista	01,12	64	LIBRE C/LIB	0	1	0	29/06/2023	Fase IV	Intensivo		15.585615	-92.214521	Comalapa	
230195(A9)	Cafetal Barrio Cuatro Caminos	Bella Vista	01,12	64	LIBRE C/LIB	0	1	0	30/06/2023	Fase IV	Normal		15.58745	-92.211489	Comalapa	
230195(A9)	Cafetal Barrio Guadalupe	Bella Vista	01,12	64	LIBRE C/LIB	0	2	0	30/06/2023	Fase IV	Normal		15.592268	-92.214402	Comalapa	
230195(A9)	Barrio Cuatro Caminos	Bella Vista	01,12	64	LIBRE C/LIB	0	0	7	30/06/2023	Jackson	Normal		15.58897	-92.21417	Comalapa	
230196(A2)	La Playa	Honduras de la Sierra	-02,11	9	LIBRE C/LIB	0	1	0	29/06/2023	Fase IV	Intensivo		15.557636	-92.441708	Comalapa	
230199(A5)	Ciudad Cuauhtémoc	Frontera Comalapa	03,13	76	LIBRE	0	1	1	29/06/2023	Fase IV	Normal		15.66776	-92.00488	Comalapa	
230200(A9)	Zacatonal	Amatenango de la Frontera	01,12	88	LIBRE C/LIB	8	0	0	30/06/2023			Dirigido	15.56938	-92.17285	Comalapa	

Programa Operativo de Moscas
Altas y Bajas de Entradas de la Plaga

Semana 26 (del 25 de junio al 01 de julio de 2023)

Altas

Entradas	Lugar	Municipio	Cuad	km	Area	L	H	M	Fecha de Alta	Trampa	Tipo de Trampeo	Muestreo	Latitud	Longitud	Subcentro	Observaciones
230202(A7)	Amatenango De La Frontera	Amatenango de la Frontera	02,10	34	LIBRE	0	0	2	30/06/2023	Jackson	Normal		15.43514	-92.11578	Comalapa	
230203(A1)	Cafetal de 20 de Noviembre	Amatenango de la Frontera	02,11	8	LIBRE C/LIB	0	0	1	29/06/2023	Jackson	Delimitación		15.554436	-92.07753	Comalapa	
230204(A5)	Cafetal de San Antonio	Amatenango de la Frontera	02,12	99	LIBRE C/LIB	0	0	1	29/06/2023	Jackson	Normal		15.561518	-92.069751	Comalapa	
230208(A10)	Cafetal de 20 de Noviembre	Bella Vista	01,12	75	LIBRE C/LIB	0	3	0	29/06/2023	Fase IV	Intensivo		15.578196	-92.206486	Comalapa	
230208(A10)	Cafetal de 20 de Noviembre	Bella Vista	01,12	75	LIBRE C/LIB	0	0	1	29/06/2023	Jackson	Normal		15.579249	-92.201888	Comalapa	
230208(A10)	20 de Noviembre	Amatenango de la Frontera	01,12	75	LIBRE C/LIB	2	0	0	30/06/2023			Dirigido	15.5817	-92.200502	Comalapa	
230209(A5)	Parcela De Pico De Loro	Amatenango de la Frontera	03,12	61	LIBRE C/LIB	0	0	1	29/06/2023	Fase IV	Normal		15.586405	-92.051769	Comalapa	
230213(A9)	Parcela De El Zapotal	Bella Vista	01,12	55	LIBRE	0	0	2	30/06/2023	Jackson	Normal		15.60202	-92.20523	Comalapa	
230217(A5)	Cafetal de Vicente Guerrero	Las Margaritas	07,21	72	LIBRE	0	0	1	30/06/2023	Jackson	Normal		16.389987	-91.668725	Egipto	
230217(A5)	Cafetal de Vicente Guerrero	Las Margaritas	07,21	72	LIBRE	0	0	1	30/06/2023	Fase IV	Intensivo		16.389423	-91.667558	Egipto	
230217(A5)	Cafetal de Vicente Guerrero	Las Margaritas	07,21	72	LIBRE	0	1	1	30/06/2023	Fase IV	Normal		16.390948	-91.665754	Egipto	
230218(A1)	Ejido Primero de Mayo	Comitán de Dominguez	03,20	93	LIBRE	0	0	1	30/06/2023	Fase IV	Normal		16.28593	-92.03247	Egipto	
230225(A8)	Ranchería el Desengaño	La Trinitaria	06,17	5	LIBRE C/LIB	0	1	0	30/06/2023	Fase IV	Normal		16.0902	-91.73117	Egipto	
230225(A8)	Nueva Rosita	La Trinitaria	06,17	5	LIBRE C/LIB	0	0	1	30/06/2023	Fase IV	Normal		16.09105	-91.73669	Egipto	
230229(A6)	Cafetal De Unión Progreso	Bella Vista	01,12	72	LIBRE	0	0	1	30/06/2023	Fase IV	Intensivo		15.57977	-92.2347	Comalapa	
230232(A3)	13 de Septiembre	La Trinitaria	03,16	32	LIBRE	0	1	0	28/06/2023	Fase IV	Normal		15.97829	-92.04313	Egipto	
230242(A6)	Parcela Santa Rosa	Frontera Comalapa	02,13	26	LIBRE	0	0	4	28/06/2023	Jackson	Normal		15.71876	-92.09944	Comalapa	
230243(A1)	Ejido Benito Juárez	Benemérito de las Américas	19,20	22	LIBRE	0	0	1	28/06/2023	C&C	Intensivo		16.334656	-90.540304	Marqués de Comillas	
230245(A5)	Cafetal de la Ranchería la Gloria	La Independencia	08,18	37	LIBRE C/LIB	0	1	0	28/06/2023	Fase IV	Intensivo		16.155829	-91.527172	Egipto	
230247(A2)	Carretera a Cuatro Caminos	Ángel Albino Corzo	-03,13	87	LIBRE C/LIB	0	0	1	29/06/2023	Fase IV	Normal		15.665212	-92.555374	Jaltenango	
230248(A7)	Parcela Del Jocote	Frontera Comalapa	03,13	36	LIBRE	0	0	4	30/06/2023	Jackson	Normal		15.703151	-92.002561	Comalapa	
230249(A4)	Cafetal De Pacayal	Bella Vista	00,12	5	LIBRE	0	1	2	29/06/2023	Fase IV	Normal		15.64444	-92.29975	Comalapa	
230250(A7)	Cafetal de Mira Morelia	Amatenango de la Frontera	03,12	64	LIBRE C/LIB	0	0	1	29/06/2023	Fase IV	Normal		15.590194	-92.025474	Comalapa	
230250(A7)	Cafetal de Mira Morelia	Amatenango de la Frontera	03,12	64	LIBRE C/LIB	0	0	1	29/06/2023	Fase IV	Normal		15.589653	-92.027728	Comalapa	
230254(A4)	Parcela De Barrio Rinconada	Frontera Comalapa	03,13	91	LIBRE	0	0	1	29/06/2023	Jackson	Intensivo		15.656608	-92.057275	Comalapa	
230254(A4)	Ejido Monte Redondo	Frontera Comalapa	03,13	91	LIBRE C/LIB	0	1	0	29/06/2023	Fase IV	Normal		15.65073	-92.05143	Comalapa	
230254(A4)	Monte Redondo	Frontera Comalapa	03,13	91	LIBRE C/LIB	0	1	1	29/06/2023	Fase IV	Intensivo		15.648676	-92.050155	Comalapa	
230255(A4)	Cafetal de San Antonio Buena Vista	La Independencia	07,18	33	LIBRE C/LIB	0	0	2	29/06/2023	Jackson	Intensivo		16.153603	-91.661836	Egipto	
230256(A4)	Cafetal del Ejido Plan de Ayala	La Independencia	07,19	66	LIBRE C/LIB	0	5	4	30/06/2023	Fase IV	Normal		16.21755	-91.62871	Egipto	
230259(A6)	Barrio Reforma	Mazapa De Madero	01,10	97	LIBRE	0	3	0	30/06/2023	Fase IV	Normal		15.37814	-92.18356	Comalapa	
230259(A6)	Barrio Reforma	Mazapa De Madero	01,10	97	LIBRE	0	0	1	30/06/2023	Jackson	Normal		15.37729	-92.18282	Comalapa	
230265(A5)	Parcela De Sabinalito	Frontera Comalapa	03,13	39	LIBRE	0	0	8	29/06/2023	Jackson	Normal		15.703771	-91.980987	Comalapa	
230268(A3)	Barrio Campana	Motozintla	00,09	28	LIBRE	0	4	0	27/06/2023	Fase IV	Intensivo		15.358861	-92.265189	Belisario Dominguez	
230274(A4)	Camino a La Tarraya	Ángel Albino Corzo	-03,13	69	LIBRE C/LIB	0	2	0	27/06/2023	Fase IV	Delimitación		15.678053	-92.538228	Jaltenango	
230274(A4)	Tramo Carretero A Rancho la Tarraya	Ángel Albino Corzo	-03,13	69	LIBRE C/LIB	0	1	1	27/06/2023	Fase IV	Normal		15.6787	-92.53991	Jaltenango	
230287(A4)	Barrio El Palo Maria Abasolo	Ocosingo	01,26	95	LIBRE C/LIB	0	0	1	29/06/2023	Fase IV	Intensivo		16.82555	-92.201884	Ocosingo	
230287(A4)	Ejido Abasolo Barrio Palomar	Ocosingo	01,26	95	LIBRE C/LIB	0	0	1	29/06/2023	Jackson	Normal		16.831585	-92.202245	Ocosingo	

Programa Operativo de Moscas
Altas y Bajas de Entradas de la Plaga

Semana 26 (del 25 de junio al 01 de julio de 2023)

Altas

Entradas	Lugar	Municipio	Cuad	km	Area	L	H	M	Fecha de Alta	Trampa	Tipo de Trampeo	Muestreo	Latitud	Longitud	Subcentro	Observaciones
230288(A3)	Ejido Lázaro Cárdenas	La Trinitaria	05,18	85	LIBRE C/LIB	0	0	1	28/06/2023	Fase IV	Normal		16.114744	-91.827389	Egipto	
230291(A7)	Cafetal De La Cumbre	Amatenango de la Frontera	03,12	73	LIBRE C/LIB	0	0	2	29/06/2023	Fase IV	Normal		15.58051	-92.03142	Comalapa	
230291(A7)	Cafetal De Ojo De Agua Las Cruces	Amatenango de la Frontera	03,12	73	LIBRE C/LIB	0	1	0	29/06/2023	Fase IV	Normal		15.58294	-92.03688	Comalapa	
230291(A7)	Cafetal De Las Cruces	Amatenango de la Frontera	03,12	73	LIBRE C/LIB	0	0	1	29/06/2023	Jackson	Normal		15.58063	-92.03519	Comalapa	
230291(A7)	Parcela las Cruces	Amatenango de la Frontera	03,12	73	LIBRE C/LIB	0	1	0	29/06/2023	Fase IV	Delimitación		15.578553	-92.038815	Comalapa	
230291(A7)	Barrio Ojo de Agua Las Cruces	Amatenango de la Frontera	03,12	73	LIBRE C/LIB	0	1	2	30/06/2023	Fase IV	Delimitación		15.582656	-92.033459	Comalapa	
230292(A7)	Barrio Las Cruces	Amatenango de la Frontera	03,12	72	LIBRE C/LIB	0	2	4	29/06/2023	Fase IV	Delimitación		15.578371	-92.041263	Comalapa	
230292(A7)	Cafetal Del Barrio Las Cruces	Amatenango de la Frontera	03,12	72	LIBRE C/LIB	0	0	4	29/06/2023	Jackson	Normal		15.57752	-92.04509	Comalapa	
230292(A7)	Parcela las Cruces	Amatenango de la Frontera	03,12	72	LIBRE C/LIB	0	0	4	29/06/2023	Fase IV	Delimitación		15.576694	-92.042859	Comalapa	
230302(A4)	Barrio Reforma	Amatenango de la Frontera	02,11	23	LIBRE C/LIB	0	0	1	29/06/2023	Jackson	Intensivo		15.53608	-92.126	Comalapa	
230302(A4)	Barrio Reforma	Amatenango de la Frontera	02,11	23	LIBRE C/LIB	0	1	0	29/06/2023	Fase IV	Normal		15.5334	-92.12687	Comalapa	
230309(A2)	Parcela Del Jocote	Frontera Comalapa	03,13	46	LIBRE	0	1	0	29/06/2023	Fase IV	Normal		15.696031	-92.002904	Comalapa	
230310(A6)	Sabinalito	Frontera Comalapa	03,13	48	LIBRE	0	0	1	29/06/2023	Jackson	Normal		15.69934	-91.98635	Comalapa	
230310(A6)	Sabinalito	Frontera Comalapa	03,13	48	LIBRE	0	0	2	29/06/2023	Jackson	Normal		15.697737	-91.985132	Comalapa	
230310(A6)	Sabinalito	Frontera Comalapa	03,13	48	LIBRE	0	0	6	29/06/2023	Jackson	Normal		15.699794	-91.9838	Comalapa	
230313(A5)	Barrio La Noria	Frontera Comalapa	02,13	34	LIBRE	0	0	4	30/06/2023	Jackson	Normal		15.708162	-92.114061	Comalapa	
230313(A5)	Barrio La Noria	Frontera Comalapa	02,13	34	LIBRE	0	0	1	30/06/2023	Jackson	Normal		15.70924	-92.11441	Comalapa	
230313(A5)	Barrio La Noria	Frontera Comalapa	02,13	34	LIBRE	0	0	1	30/06/2023	Fase IV	Normal		15.70941	-92.115823	Comalapa	
230314(A3)	Santa Apolonia	Frontera Comalapa	03,13	15	LIBRE	0	0	3	30/06/2023	Fase IV	Normal		15.72773	-92.01739	Comalapa	
230315(A5)	El Jocote	Frontera Comalapa	03,13	37	LIBRE	0	0	2	29/06/2023	Jackson	Normal		15.70228	-91.99504	Comalapa	
230315(A5)	Jocote	Frontera Comalapa	03,13	37	LIBRE	0	0	1	30/06/2023	Fase IV	Normal		15.702182	-92.000779	Comalapa	
230316(A2)	T C Comalapa a Paso Hondo	Frontera Comalapa	02,13	48	LIBRE	0	0	1	30/06/2023	Fase IV	Normal		15.698075	-92.07887	Comalapa	
230318(A6)	Pico de Loro	Amatenango de la Frontera	03,12	60	LIBRE C/LIB	0	0	1	30/06/2023	Jackson	Normal		15.5901	-92.06285	Comalapa	
230319(A3)	El Pinal	Amatenango de la Frontera	03,12	22	LIBRE C/LIB	0	0	2	29/06/2023	Fase IV	Intensivo		15.621229	-92.041874	Comalapa	
230319(A3)	El Pinal	Amatenango de la Frontera	03,12	22	LIBRE C/LIB	0	0	1	29/06/2023	Jackson	Intensivo		15.624452	-92.043173	Comalapa	
230319(A3)	El Pinal	Amatenango de la Frontera	03,12	22	LIBRE C/LIB	0	1	1	29/06/2023	Fase IV	Intensivo		15.625747	-92.046747	Comalapa	
230320(A4)	Boquerón	Bella Vista	00,12	49	LIBRE C/LIB	0	2	2	29/06/2023	Fase IV	Intensivo		15.607646	-92.26129	Comalapa	
230321(A5)	Rancho el Palmar	La Trinitaria	03,16	4	LIBRE	0	0	3	28/06/2023	Jackson	Normal		16.00789	-92.02274	Egipto	
230324(A4)	Rancho el Pencil	Ángel Albino Corzo	-03,12	24	LIBRE C/LIB	0	1	0	27/06/2023	Fase IV	Intensivo		15.6258	-92.5873	Jaltenango	
230330(A4)	Unión campesina El porvenir	La Trinitaria	06,17	52	LIBRE C/LIB	0	0	1	29/06/2023	Fase IV	Intensivo		16.047756	-91.760011	Egipto	
230330(A4)	Carmen Xhan	La Trinitaria	06,17	52	LIBRE C/LIB	0	2	0	29/06/2023	Fase IV	Intensivo		16.04686	-91.75775	Egipto	
230331(A5)	Parcela del Ejido Carmen Xhan	La Trinitaria	06,17	62	LIBRE	0	3	0	29/06/2023	Fase IV	Normal		16.036955	-91.764327	Egipto	
230333(A5)	Ejido Vicente Guerrero	La Trinitaria	05,16	6	LIBRE	0	1	2	29/06/2023	Fase IV	Normal		16.00594	-91.82035	Egipto	
230337(A3)	Cafetal del Ejido Miguel Hidalgo	La Trinitaria	06,17	1	LIBRE C/LIB	0	0	1	28/06/2023	Jackson	Normal		16.096168	-91.768678	Egipto	
230338(A5)	Ranchería Nuevo Progreso	La Trinitaria	06,17	12	LIBRE C/LIB	0	3	3	28/06/2023	Fase IV	Normal		16.088165	-91.765394	Egipto	
230343(A5)	Cola De Pico De Loro	Amatenango de la Frontera	03,12	71	LIBRE C/LIB	0	3	1	29/06/2023	Fase IV	Normal		15.58121	-92.04903	Comalapa	
230345(A4)	Barrio El Palmar	Bejucal De Ocampo	02,11	54	LIBRE C/LIB	0	2	0	29/06/2023	Fase IV	Normal		15.50879	-92.12326	Comalapa	
230347(A6)	Cafetal Barrio Unión Progreso	Bella Vista	01,12	62	LIBRE C/LIB	0	1	2	29/06/2023	Fase IV	Intensivo		15.588987	-92.234684	Comalapa	

Programa Operativo de Moscas
Altas y Bajas de Entradas de la Plaga

Semana 26 (del 25 de junio al 01 de julio de 2023)

Altas

Entradas	Lugar	Municipio	Cuad	km	Area	L	H	M	Fecha de Alta	Trampa	Tipo de Trampeo	Muestreo	Latitud	Longitud	Subcentro	Observaciones
230347(A6)	Media Loma	Bella Vista	01,12	62	LIBRE C/LIB	0	0	3	29/06/2023	Fase IV	Intensivo		15.586784	-92.2351	Comalapa	
230347(A6)	Cafetal De Unión Progreso	Bella Vista	01,12	62	LIBRE C/LIB	0	0	1	30/06/2023	Fase IV	Intensivo		15.585295	-92.233798	Comalapa	
230348(A5)	Valle Obregón	Mazapa De Madero	02,10	50	LIBRE	0	0	1	01/07/2023	Jackson	Normal		15.41317	-92.1605	Comalapa	
230348(A5)	Valle Obregón	Mazapa De Madero	02,10	50	LIBRE	0	1	0	01/07/2023	Fase IV	Normal		15.416439	-92.160394	Comalapa	
230349(A6)	Cafetal Barrio La Soledad	Honduras de la Sierra	-02,12	93	LIBRE C/LIB	0	0	1	29/06/2023	Fase IV	Normal		15.565907	-92.497303	Comalapa	
230349(A6)	La Piedra	Honduras de la Sierra	-02,12	93	LIBRE C/LIB	0	3	1	29/06/2023	Fase IV	Normal		15.564294	-92.501214	Comalapa	
230352(A3)	Barrio 15 de Abril	Siltepec	00,11	22	LIBRE C/LIB	0	0	1	29/06/2023	Fase IV	Intensivo		15.53153	-92.320109	Comalapa	
230353(A7)	Cafetal De Tres De Mayo	Siltepec	-01,12	95	LIBRE C/LIB	0	1	0	29/06/2023	Fase IV	Normal		15.560271	-92.389485	Comalapa	
230353(A7)	Barrio San José	Siltepec	-01,12	95	LIBRE C/LIB	0	2	1	29/06/2023	Fase IV	Normal		15.564142	-92.389005	Comalapa	
230354(A6)	Cafetal De Progreso	Bella Vista	01,12	74	LIBRE C/LIB	0	0	3	29/06/2023	Jackson	Normal		15.58227	-92.21238	Comalapa	UN MACHO SOLO SE ENCONTRÓ: CABEZA, TÓRAX Y PAR DE ALAS.
230357(A3)	Parcela De Barrio Unión San Lucas	Siltepec	00,11	52	LIBRE C/LIB	0	0	1	01/07/2023	Fase IV	Intensivo		15.508098	-92.326724	Comalapa	
230358(A5)	Ranchería la Garrafa	Honduras de la Sierra	-02,13	98	LIBRE	0	0	1	30/06/2023	Fase IV	Normal		15.649184	-92.453457	Jaltenango	
230359(A1)	Ejido Nuevo San Juan	Villa Corzo	-08,16	17	LIBRE	0	0	1	28/06/2023	Panel Amarillo	Delimitación		15.995648	-93.021121	Jaltenango	
230361(A4)	Cafetal De Hoja Blanca	Amatenango de la Frontera	03,12	93	LIBRE C/LIB	0	1	0	29/06/2023	Fase IV	Normal		15.56273	-92.03584	Comalapa	
230364(A2)	Rancheria Santiago el Vertice	La Trinitaria	06,17	25	LIBRE C/LIB	0	0	2	30/06/2023	Jackson	Normal		16.07825	-91.72856	Egipto	
230365(A2)	Venustiano Carranza	La Independencia	04,19	94	LIBRE	0	0	1	30/06/2023	Fase IV	Normal		16.19091	-91.93237	Egipto	
230366(A5)	Cafetal del Ejido Tziscao	La Trinitaria	07,17	14	LIBRE C/LIB	0	0	1	27/06/2023	Fase IV	Normal		16.088039	-91.645319	Egipto	
230366(A5)	Cafetal del Ejido Tziscao	La Trinitaria	07,17	14	LIBRE C/LIB	0	0	2	27/06/2023	Jackson	Intensivo		16.086266	-91.645629	Egipto	
230366(A5)	Cafetal del Ejido Tziscao	La Trinitaria	07,17	14	LIBRE C/LIB	0	1	0	27/06/2023	Fase IV	Normal		16.0866	-91.64685	Egipto	
230366(A5)	Cafetal del Ejido Tziscao	La Trinitaria	07,17	14	LIBRE C/LIB	0	3	0	27/06/2023	Fase IV	Intensivo		16.086205	-91.648283	Egipto	
230366(A5)	Cafetal del Ejido Tziscao	La Trinitaria	07,17	14	LIBRE C/LIB	0	4	2	27/06/2023	Fase IV	Intensivo		16.08481	-91.64687	Egipto	
230366(A5)	Cafetal del Ejido Tziscao	La Trinitaria	07,17	14	LIBRE C/LIB	0	6	5	27/06/2023	Fase IV	Intensivo		16.086717	-91.649974	Egipto	
230366(A5)	Tramo Carretero a Benito Juárez	La Trinitaria	07,17	14	LIBRE C/LIB	0	1	1	27/06/2023	Fase IV	Normal		16.086	-91.6524	Egipto	
230368(A6)	Colonia San José	Bella Vista	01,12	15	LIBRE C/LIB	0	1	1	29/06/2023	Fase IV	Intensivo		15.63897	-92.20325	Comalapa	
230372(A5)	Lagunetas	Frontera Comalapa	03,13	25	LIBRE	0	0	3	30/06/2023	Jackson	Normal		15.71603	-92.01936	Comalapa	
230373(A2)	Xelajú Grande	Motozintla	00,09	17	LIBRE	0	1	0	27/06/2023	Fase IV	Normal		15.366508	-92.278112	Belisario Dominguez	
230374(A4)	Cafetal La Rinconada	Bella Vista	00,12	69	LIBRE	0	1	1	29/06/2023	Fase IV	Normal		15.58674	-92.262084	Comalapa	
230374(A4)	Cafetal La Democracia	Bella Vista	00,12	69	LIBRE	0	1	0	29/06/2023	Fase IV	Normal		15.58552	-92.255527	Comalapa	
230375(A6)	Cafetal del Ejido Tziscao	La Trinitaria	07,17	13	LIBRE C/LIB	0	0	2	27/06/2023	Jackson	Normal		16.086919	-91.653784	Egipto	
230375(A6)	Cafetal del Ejido Tziscao	La Trinitaria	07,17	13	LIBRE C/LIB	0	1	0	27/06/2023	Fase IV	Normal		16.086695	-91.655141	Egipto	
230375(A6)	Tramo Carretero a Benito Juárez	La Trinitaria	07,17	13	LIBRE C/LIB	0	5	1	27/06/2023	Fase IV	Normal		16.0847	-91.657	Egipto	
230375(A6)	Ejido Tziscao	La Trinitaria	07,17	13	LIBRE C/LIB	0	1	3	30/06/2023	Fase IV	Intensivo		16.083489	-91.658915	Egipto	
230375(A6)	Ejido Tziscao	La Trinitaria	07,17	13	LIBRE C/LIB	0	2	1	30/06/2023	Fase IV	Intensivo		16.082676	-91.661345	Egipto	
230376(A7)	Ejido Tziscao	La Trinitaria	07,17	21	LIBRE	0	5	1	30/06/2023	Fase IV	Normal		16.07899	-91.67654	Egipto	
230376(A7)	Lago Internacional	La Trinitaria	07,17	21	LIBRE	0	0	1	30/06/2023	Jackson	Normal		16.076333	-91.678786	Egipto	
230376(A7)	Ejido Tziscao	La Trinitaria	07,17	21	LIBRE	0	4	4	30/06/2023	Fase IV	Normal		16.076335	-91.676107	Egipto	
230376(A7)	Ejido Tziscao	La Trinitaria	07,17	21	LIBRE	0	6	6	30/06/2023	Fase IV	Delimitación		16.078096	-91.672864	Egipto	

Programa Operativo de Moscas
Altas y Bajas de Entradas de la Plaga

Semana 26 (del 25 de junio al 01 de julio de 2023)

Altas

Entradas	Lugar	Municipio	Cuad	km	Area	L	H	M	Fecha de Alta	Trampa	Tipo de Trampeo	Muestreo	Latitud	Longitud	Subcentro	Observaciones
230378(A4)	Cafetales del Ejido la Revancha	Las Margaritas	08,19	52	LIBRE C/LIB	0	2	2	30/06/2023	Fase IV	Intensivo		16.22978	-91.576394	Egipto	
230378(A4)	Cafetales del Ejido la Revancha	Las Margaritas	08,19	52	LIBRE C/LIB	0	2	0	30/06/2023	Fase IV	Normal		16.23105	-91.57534	Egipto	
230378(A4)	Cafetales del Ejido la Revancha	Las Margaritas	08,19	52	LIBRE C/LIB	0	0	1	30/06/2023	Fase IV	Normal		16.22941	-91.57227	Egipto	
230387(A2)	Barrio San Caralampio	Chicomuselo	00,13	16	LIBRE	0	0	1	29/06/2023	Jackson	Normal		15.7267	-92.2897	Comalapa	
230394(A5)	Ejido Progreso	Bella Vista	01,12	63	LIBRE C/LIB	0	0	1	29/06/2023	Fase IV	Intensivo		15.58551	-92.21736	Comalapa	
230394(A5)	Cafetal De Unión Progreso	Bella Vista	01,12	63	LIBRE C/LIB	0	1	1	30/06/2023	Fase IV	Intensivo		15.585857	-92.225765	Comalapa	
230403(A1)	Guadalupe Chiquito	Las Margaritas	04,20	37	LIBRE	0	0	1	30/06/2023	Fase IV	Normal		16.335946	-91.904263	Egipto	
230412(A1)	T C A Rodulfo Figueroa	Frontera Comalapa	02,15	79	LIBRE	0	1	0	28/06/2023	Fase IV	Normal		15.85057	-92.070448	Egipto	
230412(A1)	Ejido Rodulfo Figueroa	Frontera Comalapa	02,15	79	LIBRE	0	0	1	28/06/2023	Fase IV	Delimitación		15.848481	-92.069949	Egipto	
230414(A1)	Chevolcan	Motozintla	00,09	33	LIBRE C/LIB	0	1	0	01/07/2023	Fase IV	Intensivo		15.346479	-92.317497	Belisario Dominguez	
230414(A1)	Terreno De Chevolcan	Motozintla	00,09	33	LIBRE C/LIB	0	0	1	01/07/2023	Jackson	Intensivo		15.345854	-92.315881	Belisario Dominguez	
230415(A4)	Cafetal Barrio Naalacktej Abasolo	Ocosingo	01,26	84	LIBRE C/LIB	0	1	1	28/06/2023	Fase IV	Intensivo		16.836198	-92.210656	Ocosingo	
230415(A4)	Cafetal de Ranchería Nahalakte	Ocosingo	01,26	84	LIBRE C/LIB	0	1	0	28/06/2023	Fase IV	Intensivo		16.834273	-92.209277	Ocosingo	
230415(A4)	Cafetal de Abasolo	Ocosingo	01,26	84	LIBRE C/LIB	0	1	1	28/06/2023	Fase IV	Intensivo		16.838197	-92.204512	Ocosingo	
230418(A6)	Cafetal del Ejido Playa del Carmen	Las Margaritas	06,20	75	LIBRE	0	2	2	28/06/2023	Fase IV	Intensivo		16.30447	-91.73289	Egipto	
230418(A6)	Rancho el Recuerdo Tulipan	Las Margaritas	06,20	75	LIBRE	0	0	1	28/06/2023	Jackson	Normal		16.30549	-91.730654	Egipto	
230418(A6)	Ejido Playas del Carmen	Las Margaritas	06,20	75	LIBRE	0	0	5	30/06/2023	Jackson	Normal		16.29729	-91.73304	Egipto	
230423(A3)	Ejido Rizo De Oro	La Concordia	-02,16	45	LIBRE	0	0	2	29/06/2023	C&C	Intensivo		15.96772	-92.482156	Comalapa	
230428(A4)	Nueva Libertad	Frontera Comalapa	01,14	85	LIBRE	0	0	3	28/06/2023	Jackson	Normal		15.753523	-92.20065	Comalapa	
230429(A6)	Cafetal Ojo de Agua Las Cruces	Amatenango de la Frontera	03,12	63	LIBRE C/LIB	0	2	1	29/06/2023	Fase IV	Normal		15.589001	-92.030687	Comalapa	
230429(A6)	Cafetal De Peña Bola	Amatenango de la Frontera	03,12	63	LIBRE C/LIB	0	0	2	29/06/2023	Jackson	Normal		15.58906	-92.03415	Comalapa	
230430(A5)	Barrio San Marcos	Bella Vista	01,12	61	LIBRE C/LIB	0	1	0	29/06/2023	Fase IV	Intensivo		15.587878	-92.236427	Comalapa	
230431(A5)	Parcela Del Ejido Santa Rita	Frontera Comalapa	03,13	71	LIBRE	0	1	0	29/06/2023	Fase IV	Normal		15.672301	-92.050604	Comalapa	
230431(A5)	Parcela Del Ejido Santa Rita	Frontera Comalapa	03,13	71	LIBRE	0	0	1	29/06/2023	Fase IV	Normal		15.671094	-92.051427	Comalapa	
230431(A5)	El Pino	Frontera Comalapa	03,13	71	LIBRE	0	0	2	29/06/2023	Jackson	Delimitación		15.669807	-92.055241	Comalapa	
230434(A5)	Ranchería Egipto	La Trinitaria	08,18	66	LIBRE C/LIB	0	1	0	28/06/2023	Fase IV	Delimitación		16.12799	-91.53585	Egipto	
230434(A5)	Cafetal de Ranchería Egipto	La Trinitaria	08,18	66	LIBRE C/LIB	0	0	1	28/06/2023	Fase IV	Delimitación		16.130511	-91.532338	Egipto	
230438(A5)	Cafetal de Nuevo Mundo	La Independencia	07,19	32	LIBRE C/LIB	0	0	1	28/06/2023	Fase IV	Normal		16.246619	-91.662877	Egipto	
230439(A3)	Cafetal del Ejido el Porvenir Agrarista	La Trinitaria	05,18	6	LIBRE C/LIB	0	0	1	27/06/2023	Jackson	Delimitación		16.184662	-91.813661	Egipto	
230440(A4)	Barrio Potrerillo	Amatenango de la Frontera	03,12	15	LIBRE C/LIB	0	1	1	29/06/2023	Fase IV	Delimitación		15.633751	-92.018815	Comalapa	
230440(A4)	Barrio Potrerillo	Amatenango de la Frontera	03,12	15	LIBRE C/LIB	0	0	1	29/06/2023	Jackson	Normal		15.630441	-92.017753	Comalapa	
230443(A5)	Cafetal de Yaxleoom Abasolo	Ocosingo	01,26	92	LIBRE C/LIB	0	1	1	28/06/2023	Fase IV	Intensivo		16.831453	-92.226983	Ocosingo	
230444(A1)	Ejido Queretaro	Ángel Albino Corzo	-05,15	96	LIBRE	0	1	0	28/06/2023	Fase IV	Normal		15.83671	-92.75707	Jaltenango	
230451(A4)	Colonia Sabinalito	Frontera Comalapa	03,13	47	LIBRE	0	0	3	30/06/2023	Jackson	Normal		15.69811	-91.99339	Comalapa	
230451(A4)	Jocote	Frontera Comalapa	03,13	47	LIBRE	0	0	2	30/06/2023	Fase IV	Normal		15.69982	-91.99902	Comalapa	
230452(A3)	Cafetal Barrio La Soledad	Honduras de la Sierra	-02,12	83	LIBRE C/LIB	0	0	1	29/06/2023	Fase IV	Normal		15.56995	-92.496614	Comalapa	
230452(A3)	La Piedra	Honduras de la Sierra	-02,12	83	LIBRE C/LIB	0	0	2	29/06/2023	Fase IV	Normal		15.567975	-92.500876	Comalapa	
230453(A4)	Cafetal De Buena Vista	Amatenango de la Frontera	03,12	31	LIBRE C/LIB	0	0	1	29/06/2023	Fase IV	Intensivo		15.619761	-92.057398	Comalapa	

Programa Operativo de Moscas
Altas y Bajas de Entradas de la Plaga

Semana 26 (del 25 de junio al 01 de julio de 2023)

Altas

Entradas	Lugar	Municipio	Cuad	km	Area	L	H	M	Fecha de Alta	Trampa	Tipo de Trampeo	Muestreo	Latitud	Longitud	Subcentro	Observaciones
230458(A5)	Cafetal de Mira Morelia	Amatenango de la Frontera	03,12	74	LIBRE C/LIB	0	0	2	29/06/2023	Jackson	Normal		15.58149	-92.0293	Comalapa	
230458(A5)	Cafetal de Mira Morelia	Amatenango de la Frontera	03,12	74	LIBRE C/LIB	0	1	0	29/06/2023	Fase IV	Normal		15.581976	-92.023031	Comalapa	
230459(A3)	Los Mezcales	Amatenango de la Frontera	03,12	53	LIBRE C/LIB	0	1	0	29/06/2023	Fase IV	Intensivo		15.59541	-92.03413	Comalapa	
230459(A3)	Barrio Aguacatillo	Amatenango de la Frontera	03,12	53	LIBRE C/LIB	0	0	1	30/06/2023	Fase IV	Delimitación		15.598999	-92.03244	Comalapa	
230460(A1)	Cafetal de Antela	La Trinitaria	06,18	67	LIBRE	0	1	0	30/06/2023	Fase IV	Normal		16.125428	-91.717456	Egipto	
230461(A3)	Localidad de Jolja	Oxchuc	01,25	59	LIBRE C/LIB	0	0	1	29/06/2023	Jackson	Normal		16.773028	-92.160521	Ocosingo	
230461(A3)	Localidad de Jolja	Oxchuc	01,25	59	LIBRE C/LIB	0	0	1	29/06/2023	Fase IV	Intensivo		16.770035	-92.159746	Ocosingo	
230463(A5)	Vega Del Rio Agua Caliente	Mazapa De Madero	01,10	88	LIBRE	0	6	1	30/06/2023	Fase IV	Intensivo		15.39141	-92.17954	Comalapa	
230463(A5)	Barrio Tierra Blanca	Mazapa De Madero	01,10	88	LIBRE	0	0	1	01/07/2023	Fase IV	Normal		15.394592	-92.174186	Comalapa	
230463(A5)	Fraccionamiento Vida Mejor	Mazapa De Madero	01,10	88	LIBRE	0	1	1	01/07/2023	Fase IV	Normal		15.392303	-92.174539	Comalapa	
230465(A3)	Xelajú	Motozintla	00,09	8	LIBRE	0	6	0	01/07/2023	Fase IV	Intensivo		15.37028	-92.26453	Belisario Dominguez	
230469(A5)	Rancho los Pinos	Siltepec	00,11	13	LIBRE C/LIB	0	1	0	29/06/2023	Fase IV	Normal		15.549225	-92.315437	Comalapa	
230472(A5)	Cafetal Barrio Las Moras	Honduras de la Sierra	-02,12	99	LIBRE C/LIB	0	1	0	30/06/2023	Fase IV	Intensivo		15.563208	-92.441044	Comalapa	
230474(A4)	La Piedra	Honduras de la Sierra	-02,12	94	LIBRE C/LIB	0	4	5	29/06/2023	Fase IV	Intensivo		15.564894	-92.496058	Comalapa	
230474(A4)	Cafetal Barrio Soledad	Honduras de la Sierra	-02,12	94	LIBRE C/LIB	0	1	0	30/06/2023	Fase IV	Intensivo		15.567331	-92.494984	Comalapa	
230474(A4)	Barrio Soledad	Honduras de la Sierra	-02,12	94	LIBRE C/LIB	0	0	2	30/06/2023	Fase IV	Intensivo		15.567254	-92.487565	Comalapa	
230476(A4)	Cafetal Barrio Hoja Blanca	Amatenango de la Frontera	03,12	82	LIBRE C/LIB	0	1	0	30/06/2023	Fase IV	Normal		15.56822	-92.04391	Comalapa	
230476(A4)	Cafetal De Hoja Blanca	Amatenango de la Frontera	03,12	82	LIBRE C/LIB	0	1	0	30/06/2023	Fase IV	Normal		15.57168	-92.04099	Comalapa	
230476(A4)	Cafetal De Hoja Blanca	Amatenango de la Frontera	03,12	82	LIBRE C/LIB	0	0	1	30/06/2023	Fase IV	Intensivo		15.57481	-92.04504	Comalapa	
230480(A5)	Cafetal de el Triunfo	La Independencia	05,19	64	LIBRE	0	2	2	27/06/2023	Fase IV	Normal		16.21918	-91.83859	Egipto	
230484(A5)	Ejido el Naranjo	La Independencia	05,19	89	LIBRE	0	2	0	27/06/2023	Fase IV	Normal		16.200408	-91.792759	Egipto	
230484(A5)	Ejido el Naranjo	La Independencia	05,19	89	LIBRE	0	2	1	27/06/2023	Fase IV	Normal		16.199604	-91.790313	Egipto	
230485(A3)	Ejido el Naranjo	La Independencia	05,19	99	LIBRE	0	1	4	27/06/2023	Fase IV	Normal		16.197008	-91.790885	Egipto	
230493(A5)	Cafetal de Abasolo	Ocosingo	01,26	73	LIBRE C/LIB	0	0	1	28/06/2023	Fase IV	Intensivo		16.849007	-92.218061	Ocosingo	
230494(A3)	Cafetal wayaquil	Ocosingo	01,26	62	LIBRE C/LIB	0	0	1	28/06/2023	Fase IV	Normal		16.85185	-92.226256	Ocosingo	
230497(A3)	Ejido Lázaro Cárdenas	La Trinitaria	05,18	84	LIBRE C/LIB	0	1	0	28/06/2023	Fase IV	Delimitación		16.110098	-91.836881	Egipto	
230497(A3)	Ejido Lázaro Cárdenas	La Trinitaria	05,18	84	LIBRE C/LIB	0	0	1	29/06/2023	Jackson	Delimitación		16.109162	-91.832251	Egipto	
230498(A2)	Luchubaltick Abasolo	Ocosingo	01,26	83	LIBRE C/LIB	0	1	0	28/06/2023	Fase IV	Delimitación		16.838285	-92.217876	Ocosingo	
230500(A2)	Parcelas Del Barrio Santa Rosa	Frontera Comalapa	02,13	5	LIBRE	0	0	1	28/06/2023	Jackson	Normal		15.73716	-92.10783	Comalapa	
230502(A2)	Pacayal Viejo	Bella Vista	00,12	4	LIBRE	0	0	1	29/06/2023	Fase IV	Intensivo		15.64242	-92.30501	Comalapa	
230507(A1)	La Piedra	Honduras de la Sierra	-02,12	92	LIBRE C/LIB	0	0	1	29/06/2023	Jackson	Normal		15.564976	-92.505949	Comalapa	
230510(A3)	Rancho Mirador	La Independencia	07,19	53	LIBRE C/LIB	0	0	1	28/06/2023	Jackson	Normal		16.229015	-91.656204	Egipto	
230511(A4)	Cafetal del Ejido Tziscao	La Trinitaria	07,17	2	LIBRE C/LIB	0	2	3	30/06/2023	Fase IV	Normal		16.09051	-91.66583	Egipto	
230513(A4)	Ejido Tziscao	La Trinitaria	07,17	12	LIBRE C/LIB	0	0	2	29/06/2023	Fase IV	Normal		16.087928	-91.664605	Egipto	
230513(A4)	Ejido Tziscao	La Trinitaria	07,17	12	LIBRE C/LIB	0	3	1	30/06/2023	Fase IV	Delimitación		16.080223	-91.670193	Egipto	
230513(A4)	Ejido Tziscao	La Trinitaria	07,17	12	LIBRE C/LIB	0	0	1	30/06/2023	Fase IV	Normal		16.085108	-91.66689	Egipto	
230516(A4)	Cafetal del Ejido Tziscao	La Trinitaria	07,17	15	LIBRE C/LIB	0	0	3	27/06/2023	Fase IV	Normal		16.087796	-91.637314	Egipto	

Programa Operativo de Moscas
Altas y Bajas de Entradas de la Plaga

Semana 26 (del 25 de junio al 01 de julio de 2023)

Altas

Entradas	Lugar	Municipio	Cuad	km	Area	L	H	M	Fecha de Alta	Trampa	Tipo de Trampeo	Muestreo	Latitud	Longitud	Subcentro	Observaciones
230516(A4)	Tramo Carretero a Benito Juárez	La Trinitaria	07,17	15	LIBRE C/LIB	0	0	3	27/06/2023	Fase IV	Normal		16.08755	-91.64372	Egipto	
230516(A4)	Cafetal del Ejido Tziscao	La Trinitaria	07,17	15	LIBRE C/LIB	0	3	2	27/06/2023	Fase IV	Intensivo		16.086406	-91.643179	Egipto	
230516(A4)	Cafetal del Ejido Tziscao	La Trinitaria	07,17	15	LIBRE C/LIB	0	3	1	27/06/2023	Fase IV	Intensivo		16.085237	-91.641621	Egipto	
230517(A5)	Cafetal del Ejido Tziscao	La Trinitaria	07,17	5	LIBRE C/LIB	0	2	4	27/06/2023	Fase IV	Normal		16.089489	-91.63901	Egipto	
230520(A5)	Terreno de Ejido Colombia	Montecristo de Guerrero	-04,13	31	LIBRE C/LIB	0	1	0	30/06/2023	Fase IV	Normal		15.70504	-92.70936	Jaltenango	
230521(A4)	Camino a La Tarraya	Ángel Albino Corzo	-03,13	79	LIBRE C/LIB	0	0	1	29/06/2023	Jackson	Delimitación		15.670941	-92.540626	Jaltenango	
230526(A2)	Barrio Ojo de Agua	Siltepec	-01,12	98	LIBRE C/LIB	0	1	0	29/06/2023	Fase IV	Intensivo		15.565158	-92.359041	Comalapa	
230528(A4)	Barrio Las Moras	Honduras de la Sierra	-01,12	91	LIBRE C/LIB	0	0	1	30/06/2023	Fase IV	Normal		15.5592	-92.42596	Comalapa	
230532(A5)	Cafetal del Ejido Antela	La Trinitaria	06,18	66	LIBRE	0	0	4	30/06/2023	Jackson	Normal		16.126054	-91.720262	Egipto	
230534(A3)	San Antonio Cimarron	La Trinitaria	06,17	23	LIBRE C/LIB	0	3	0	30/06/2023	Fase IV	Normal		16.07409	-91.74926	Egipto	
230535(A5)	Cafetal del Ejido Antela	La Trinitaria	06,18	78	LIBRE	0	1	1	30/06/2023	Fase IV	Normal		16.117472	-91.707814	Egipto	
230535(A5)	Cafetal de Antela	La Trinitaria	06,18	78	LIBRE	0	0	4	30/06/2023	Jackson	Intensivo		16.120714	-91.706815	Egipto	
230537(A3)	Cafetal de Antela	La Trinitaria	06,18	77	LIBRE	0	3	3	30/06/2023	Fase IV	Normal		16.12116	-91.71272	Egipto	
230537(A3)	Parcela del Ejido Antela	La Trinitaria	06,18	77	LIBRE	0	0	2	30/06/2023	Fase IV	Normal		16.12458	-91.7145	Egipto	
230541(A4)	Cafetal Abasolo	Ocosingo	01,26	75	LIBRE C/LIB	0	1	0	29/06/2023	Fase IV	Normal		16.843913	-92.199492	Ocosingo	
230541(A4)	Propiedad Los Limares	Ocosingo	01,26	75	LIBRE C/LIB	0	1	0	29/06/2023	Fase IV	Intensivo		16.844902	-92.195363	Ocosingo	
230544(A3)	Parcela De Nueva Providencia	Amatenango de la Frontera	03,12	45	LIBRE C/LIB	0	0	1	29/06/2023	Fase IV	Normal		15.60342	-92.01687	Comalapa	
230544(A3)	Cafetal De Zapotal	Amatenango de la Frontera	03,12	45	LIBRE C/LIB	0	0	1	30/06/2023	Jackson	Normal		15.61008	-92.01204	Comalapa	
230547(A3)	Boquerón	Bella Vista	00,12	38	LIBRE	0	0	1	29/06/2023	Fase IV	Normal		15.612984	-92.266948	Comalapa	
230548(A4)	Barrio Guadalupe	Bella Vista	01,13	63	LIBRE C/LIB	0	1	0	29/06/2023	Fase IV	Normal		15.677554	-92.223918	Comalapa	
230548(A4)	Barrio Guadalupe	Bella Vista	01,13	63	LIBRE C/LIB	0	0	1	01/07/2023	Fase IV	Intensivo		15.68066	-92.225371	Comalapa	
230549(A4)	Parcela De San José Las Chicharras	Bella Vista	01,12	4	LIBRE C/LIB	0	1	0	30/06/2023	Fase IV	Intensivo		15.642546	-92.208305	Comalapa	
230549(A4)	Parcela De San José Las Chicharras	Bella Vista	01,12	4	LIBRE C/LIB	0	0	1	30/06/2023	Jackson	Normal		15.647168	-92.215201	Comalapa	
230553(A1)	Parcela Barrio Campana	Motozintla	00,09	19	LIBRE	0	1	0	27/06/2023	Fase IV	Intensivo		15.362294	-92.255627	Belisario Dominguez	
230554(A3)	Barrio Rivera Hidalgo	Motozintla	00,09	18	LIBRE	0	0	2	30/06/2023	Jackson	Normal		15.366775	-92.264805	Belisario Dominguez	
230554(A3)	Barrio Rivera Hidalgo	Motozintla	00,09	18	LIBRE	0	1	1	01/07/2023	Fase IV	Normal		15.367335	-92.267062	Belisario Dominguez	
230555(A4)	Barrio El Mojón	Motozintla	01,10	93	LIBRE	0	2	0	27/06/2023	Fase IV	Normal		15.383558	-92.22258	Belisario Dominguez	
230555(A4)	Barrio El Mojón	Motozintla	01,10	93	LIBRE	0	0	1	27/06/2023	Jackson	Delimitación		15.384195	-92.219853	Belisario Dominguez	
230556(A2)	Barrio La Unión	Motozintla	00,09	9	LIBRE	0	1	0	01/07/2023	Fase IV	Normal		15.36943	-92.26023	Belisario Dominguez	
230564(A2)	Montecristo de Guerrero	Montecristo de Guerrero	-03,13	50	LIBRE C/LIB	0	1	0	27/06/2023	Fase IV	Normal		15.69408	-92.61884	Jaltenango	
230564(A2)	Barrio Guadalupe Tepeyac	Montecristo de Guerrero	-03,13	50	LIBRE C/LIB	0	0	1	26/06/2023	Fase IV	Delimitación		15.691584	-92.623571	Jaltenango	
230567(A4)	Ejido Miguel Hidalgo	La Trinitaria	06,18	90	LIBRE C/LIB	0	0	1	28/06/2023	Jackson	Intensivo		16.105267	-91.779162	Egipto	
230567(A4)	Ejido Miguel Hidalgo	La Trinitaria	06,18	90	LIBRE C/LIB	0	1	0	28/06/2023	Fase IV	Intensivo		16.102428	-91.777567	Egipto	
230567(A4)	Ejido Miguel Hidalgo	La Trinitaria	06,18	90	LIBRE C/LIB	0	0	4	28/06/2023	Fase IV	Intensivo		16.105155	-91.78241	Egipto	
230574(A2)	Ranchería Ontela	La Trinitaria	01,16	19	LIBRE	0	2	1	29/06/2023	Fase IV	Normal		15.99393	-92.16543	Egipto	
230574(A2)	Rancho El Tulipan	La Trinitaria	01,16	19	LIBRE	0	1	0	29/06/2023	Fase IV	Normal		15.99198	-92.16614	Egipto	
230592(A1)	Montecristo de Guerrero	Montecristo de Guerrero	-04,13	59	LIBRE C/LIB	0	1	0	29/06/2023	Fase IV	Normal		15.69201	-92.62917	Jaltenango	

Programa Operativo de Moscas
Altas y Bajas de Entradas de la Plaga

Semana 26 (del 25 de junio al 01 de julio de 2023)

Altas

Entradas	Lugar	Municipio	Cuad	km	Area	L	H	M	Fecha de Alta	Trampa	Tipo de Trampeo	Muestreo	Latitud	Longitud	Subcentro	Observaciones
230599(A4)	Rio América	Las Margaritas	06,20	80	LIBRE	0	5	1	30/06/2023	Fase IV	Normal		16.290978	-91.775913	Egipto	
230599(A4)	Rio América	Las Margaritas	06,20	80	LIBRE	0	1	0	30/06/2023	Fase IV	Normal		16.289728	-91.774683	Egipto	
230600(A2)	Rancho San Caralampio	Las Margaritas	05,19	8	LIBRE	0	1	0	30/06/2023	Fase IV	Normal		16.27819	-91.79442	Egipto	
230600(A2)	El Trapichito	Las Margaritas	05,19	8	LIBRE	0	0	1	30/06/2023	Jackson	Delimitación		16.274058	-91.79626	Egipto	
230600(A2)	El Trapichito	Las Margaritas	05,19	8	LIBRE	0	3	0	30/06/2023	Fase IV	Delimitación		16.272832	-91.797934	Egipto	
230600(A2)	El Trapichito	Las Margaritas	05,19	8	LIBRE	0	2	1	30/06/2023	Fase IV	Delimitación		16.276503	-91.794518	Egipto	
230605(A4)	Cafetal de Ojo de Agua	La Independencia	06,18	33	LIBRE	0	0	4	28/06/2023	Jackson	Normal		16.15833	-91.753865	Egipto	
230607(A3)	Cafetal del Ejido el Porvenir Agrarista	La Trinitaria	05,19	94	LIBRE	0	1	0	30/06/2023	Fase IV	Intensivo		16.191015	-91.833697	Egipto	
230608(A3)	Cafetal de San Antonio Buena Vista	La Independencia	07,18	44	LIBRE C/LIB	0	0	1	30/06/2023	Jackson	Normal		16.144751	-91.650964	Egipto	
230608(A3)	Cafetal de San Antonio Buena Vista	La Independencia	07,18	44	LIBRE C/LIB	0	0	1	30/06/2023	Fase IV	Normal		16.14398	-91.64869	Egipto	
230608(A3)	Cafetal de San Antonio Buena Vista	La Independencia	07,18	44	LIBRE C/LIB	0	1	1	30/06/2023	Fase IV	Intensivo		16.14838	-91.64921	Egipto	
230608(A3)	Cafetal de San Antonio Buena Vista	La Independencia	07,18	44	LIBRE C/LIB	0	1	0	30/06/2023	Fase IV	Intensivo		16.150433	-91.653229	Egipto	
230610(A3)	Cafetal de San Antonio Buena Vista	La Independencia	07,18	43	LIBRE C/LIB	0	1	0	30/06/2023	Fase IV	Intensivo		16.143315	-91.655396	Egipto	
230610(A3)	Cafetal de San Antonio Buena Vista	La Independencia	07,18	43	LIBRE C/LIB	0	3	0	30/06/2023	Fase IV	Normal		16.14463	-91.653703	Egipto	
230610(A3)	Cafetal de San Antonio Buena Vista	La Independencia	07,18	43	LIBRE C/LIB	0	0	4	30/06/2023	Jackson	Intensivo		16.144918	-91.657279	Egipto	
230610(A3)	Cafetal de San Antonio Buena Vista	La Independencia	07,18	43	LIBRE C/LIB	0	0	1	30/06/2023	Fase IV	Normal		16.14677	-91.65703	Egipto	
230611(A3)	Ejido Nuevo Plan de Ayala	Las Margaritas	07,19	76	LIBRE C/LIB	0	1	1	30/06/2023	Fase IV	Normal		16.21462	-91.63069	Egipto	
230615(A1)	Ejido La Union	Ocosingo	07,25	15	LIBRE	0	0	2	30/06/2023	C&C	Intensivo		16.81063	-91.634796	Ocosingo	
230621(A2)	Tramo Carretero a Tierra Blanca	La Trinitaria	06,17	14	LIBRE C/LIB	0	0	1	30/06/2023	Fase IV	Normal		16.08065	-91.74481	Egipto	
230622(A4)	Ejido Vicente Guerrero	Las Margaritas	07,21	71	LIBRE	0	0	1	30/06/2023	Fase IV	Delimitación		16.389663	-91.676276	Egipto	
230625(A3)	Ejido Ángel Alvino Corzo	La Trinitaria	04,17	87	LIBRE	0	0	1	30/06/2023	Jackson	Intensivo		16.021641	-91.902818	Egipto	
230627(A3)	Guadalupe el Zapote	La Trinitaria	04,17	72	LIBRE	0	2	0	30/06/2023	Fase IV	Normal		16.03579	-91.94642	Egipto	
230629(A1)	Cafetal de 20 de Noviembre	Amatenango de la Frontera	02,11	9	LIBRE C/LIB	0	1	0	28/06/2023	Fase IV	Normal		15.556064	-92.0748	Comalapa	
230631(A1)	Rincón Varitas	Siltepec	-01,11	86	LIBRE C/LIB	0	0	1	30/06/2023	Jackson	Normal		15.48491	-92.38331	Comalapa	
230632(A2)	Cafetal Barrio Saltillo	Siltepec	-02,11	79	LIBRE C/LIB	0	0	2	30/06/2023	Jackson	Normal		15.494496	-92.447061	Comalapa	
230632(A2)	Cafetal Barrio Saltillo	Siltepec	-02,11	79	LIBRE C/LIB	0	1	4	30/06/2023	Fase IV	Intensivo		15.491516	-92.445119	Comalapa	
230633(A3)	Cafetal Barrio Ojo de Agua	Siltepec	-01,12	88	LIBRE C/LIB	0	1	0	29/06/2023	Fase IV	Normal		15.56791	-92.36122	Comalapa	
230637(A2)	Ejido el Edén	Las Margaritas	07,20	85	LIBRE	0	0	4	28/06/2023	Fase IV	Intensivo		16.28749	-91.63538	Egipto	
230640(A4)	Parcela Barrio Soledad	Honduras de la Sierra	-02,12	84	LIBRE C/LIB	0	0	1	30/06/2023	Fase IV	Intensivo		15.573965	-92.492634	Comalapa	
230641(A4)	Barrio Soledad	Honduras de la Sierra	-02,12	85	LIBRE C/LIB	0	1	0	30/06/2023	Fase IV	Intensivo		15.567983	-92.486753	Comalapa	
230643(A4)	El Mango	Motozintla	01,09	4	LIBRE	0	2	1	27/06/2023	Fase IV	Normal		15.372078	-92.214949	Belisario Dominguez	
230645(A1)	Cafetal De Miguel Hidalgo	Amatenango de la Frontera	02,11	28	LIBRE C/LIB	0	0	1	01/07/2023	Jackson	Normal		15.531139	-92.081174	Comalapa	
230649(A3)	Cafetal De La Mesilla	Frontera Comalapa	02,12	5	LIBRE C/LIB	0	1	0	29/06/2023	Fase IV	Normal		15.645581	-92.105294	Comalapa	
230652(A3)	Parralito	Bejucal De Ocampo	02,11	43	LIBRE C/LIB	0	0	1	29/06/2023	Jackson	Delimitación		15.5144	-92.13059	Comalapa	
230652(A3)	Barrio Parralito	Bejucal De Ocampo	02,11	43	LIBRE C/LIB	0	2	0	29/06/2023	Fase IV	Normal		15.5183	-92.13049	Comalapa	
230655(A2)	Parcela De Hoja Blanca	Amatenango de la Frontera	03,12	92	LIBRE C/LIB	0	1	0	29/06/2023	Fase IV	Delimitación		15.561083	-92.04354	Comalapa	
230656(A4)	Ciudad Cuauhtémoc	Frontera Comalapa	03,13	96	LIBRE	0	0	1	29/06/2023	Fase IV	Normal		15.656	-92.00295	Comalapa	

Programa Operativo de Moscas
Altas y Bajas de Entradas de la Plaga

Semana 26 (del 25 de junio al 01 de julio de 2023)

Altas

Entradas	Lugar	Municipio	Cuad	km	Area	L	H	M	Fecha de Alta	Trampa	Tipo de Trampeo	Muestreo	Latitud	Longitud	Subcentro	Observaciones
230656(A4)	Parcela De Barrio Potrerillo	Frontera Comalapa	03,13	96	LIBRE	0	1	0	30/06/2023	Fase IV	Normal		15.650478	-92.004793	Comalapa	
230666(A1)	Ejido carmen Xhan	La Trinitaria	06,17	63	LIBRE C/LIB	0	0	1	29/06/2023	Fase IV	Normal		16.043086	-91.754232	Egipto	
230666(A1)	Ejido carmen Xhan	La Trinitaria	06,17	63	LIBRE C/LIB	0	0	1	29/06/2023	Jackson	Normal		16.040453	-91.75407	Egipto	
230670(A2)	Nuevo Sapaluta	La Trinitaria	02,17	77	LIBRE	0	2	1	28/06/2023	Fase IV	Normal		16.03203	-92.09073	Egipto	
230673(A1)	La Primavera	La Independencia	04,19	51	LIBRE	0	2	0	27/06/2023	Fase IV	Normal		16.22846	-91.95501	Egipto	
230691(A2)	Cafetal Guadalupe Tepeyac	Las Margaritas	08,20	45	LIBRE	0	1	1	28/06/2023	Fase IV	Normal		16.32394	-91.545349	Egipto	
230699(A3)	Carretera a Vicente Guerrero	La Trinitaria	05,17	70	LIBRE	0	0	1	30/06/2023	Jackson	Normal		16.02881	-91.87765	Egipto	
230701(A3)	Cafetal del Ejido Tziscao	La Trinitaria	07,17	3	LIBRE C/LIB	0	0	4	29/06/2023	Fase IV	Normal		16.089539	-91.662247	Egipto	
230702(A1)	Cafetales del Ejido la Revancha	Las Margaritas	08,19	51	LIBRE C/LIB	0	0	1	30/06/2023	Fase IV	Normal		16.229105	-91.578967	Egipto	
230703(A3)	TC A Pinar Del Río	La Independencia	07,19	75	LIBRE C/LIB	0	0	1	30/06/2023	Jackson	Normal		16.20995	-91.64121	Egipto	
230704(A3)	Cafetal de San Antonio Buena Vista	La Independencia	07,18	53	LIBRE C/LIB	0	4	1	29/06/2023	Fase IV	Intensivo		16.14178	-91.660603	Egipto	
230704(A3)	Cefetales De San Antonio Buena vista	La Independencia	07,18	53	LIBRE C/LIB	0	0	1	30/06/2023	Fase IV	Normal		16.13889	-91.65646	Egipto	
230705(A1)	Barrio Onilja	Oxchuc	01,24	29	LIBRE	0	0	1	27/06/2023	Panel Amarillo	Normal		16.711403	-92.164491	Ocosingo	
230708(A3)	Tramo Carretero al Triunfo	La Independencia	05,19	92	LIBRE	0	0	1	27/06/2023	Jackson	Normal		16.19137	-91.853938	Egipto	
230708(A3)	Ejido El Triunfo	La Independencia	05,19	92	LIBRE	0	0	1	30/06/2023	Jackson	Intensivo		16.195665	-91.855577	Egipto	
230709(A1)	Ranchería Los Pinos	La Trinitaria	06,18	91	LIBRE C/LIB	0	1	0	28/06/2023	Fase IV	Intensivo		16.106612	-91.773066	Egipto	
230709(A1)	Miguel Hidalgo	La Trinitaria	06,18	91	LIBRE C/LIB	0	1	1	28/06/2023	Fase IV	Normal		16.10449	-91.77342	Egipto	
230718(A2)	Cafetal de Guadalupe Tepeyac	Las Margaritas	08,20	46	LIBRE	0	0	2	28/06/2023	Jackson	Delimitación		16.324286	-91.537474	Egipto	
230719(A2)	Cafetal Guadalupe Tepeyac	Las Margaritas	08,20	55	LIBRE	0	2	1	28/06/2023	Fase IV	Intensivo		16.322503	-91.545118	Egipto	
230719(A2)	Cafetal Guadalupe Tepeyac	Las Margaritas	08,20	55	LIBRE	0	0	1	28/06/2023	Fase IV	Normal		16.32031	-91.54467	Egipto	
230721(A3)	Parcela De Huixnayal	Frontera Comalapa	02,12	16	LIBRE C/LIB	0	0	1	29/06/2023	Jackson	Normal		15.637793	-92.099806	Comalapa	
230724(A2)	Maravilla Tibert	Ocosingo	01,25	22	LIBRE	0	1	0	29/06/2023	Fase IV	Normal		16.7986	-92.226585	Ocosingo	
230729(A2)	Ejido Jusnajab	Comitán de Dominguez	02,21	84	LIBRE	0	1	0	30/06/2023	Fase IV	Intensivo		16.384267	-92.112501	Egipto	
230732(A1)	Ejido la Esperanza	La Trinitaria	05,18	41	LIBRE	0	1	1	30/06/2023	Fase IV	Intensivo		16.151133	-91.868076	Egipto	
230733(A3)	Parcela De Vega Del Rosario	Siltepec	00,11	34	LIBRE C/LIB	0	0	1	30/06/2023	Jackson	Normal		15.52569	-92.30891	Comalapa	
230735(A2)	Barrio Espinazo	Siltepec	00,12	90	LIBRE C/LIB	0	1	0	29/06/2023	Fase IV	Normal		15.562513	-92.345372	Comalapa	
230736(A3)	Cafetal De Ojo de Agua	Amatenango de la Frontera	03,12	41	LIBRE C/LIB	0	0	1	30/06/2023	Jackson	Normal		15.60565	-92.05373	Comalapa	
230736(A3)	El Marimbero	Amatenango de la Frontera	03,12	41	LIBRE C/LIB	0	0	2	30/06/2023	Fase IV	Intensivo		15.607029	-92.051002	Comalapa	
230738(A3)	Cafetal La Rinconada	Bella Vista	00,12	67	LIBRE	0	0	1	29/06/2023	Fase IV	Normal		15.592797	-92.275183	Comalapa	
230739(A3)	Cafetal La Rinconada	Bella Vista	00,12	68	LIBRE	0	2	4	29/06/2023	Fase IV	Normal		15.589303	-92.270482	Comalapa	
230739(A3)	Cafetal La Rinconada	Bella Vista	00,12	68	LIBRE C/LIB	0	3	0	29/06/2023	Fase IV	Normal		15.590369	-92.265661	Comalapa	
230740(A3)	Cafetal Bella Vista	Bella Vista	01,12	70	LIBRE	0	3	0	29/06/2023	Fase IV	Intensivo		15.584028	-92.251332	Comalapa	
230742(A3)	Barrio San Jerónimo	Amatenango de la Frontera	03,12	11	LIBRE C/LIB	0	1	0	29/06/2023	Fase IV	Intensivo		15.63753	-92.0497	Comalapa	
230746(A2)	Rancho El Limón	Bella Vista	01,13	53	LIBRE C/LIB	0	2	0	30/06/2023	Fase IV	Intensivo		15.6874	-92.21824	Comalapa	
230747(A2)	Reforma	Frontera Comalapa	01,13	34	LIBRE	0	1	0	29/06/2023	Fase IV	Normal		15.708576	-92.210274	Comalapa	
230750(A3)	Parcela De Nueva Libertad	Frontera Comalapa	01,14	74	LIBRE	0	1	2	29/06/2023	Jackson	Intensivo		15.763842	-92.207118	Comalapa	

Programa Operativo de Moscas
Altas y Bajas de Entradas de la Plaga

Semana 26 (del 25 de junio al 01 de julio de 2023)

Altas

Entradas	Lugar	Municipio	Cuad	km	Area	L	H	M	Fecha de Alta	Trampa	Tipo de Trampeo	Muestreo	Latitud	Longitud	Subcentro	Observaciones
230751(A2)	Parcela de San Miguel	Frontera Comalapa	03,13	74	LIBRE	0	1	0	30/06/2023	Fase IV	Normal		15.670259	-92.027892	Comalapa	
230751(A2)	Parcela de San Miguel	Frontera Comalapa	03,13	74	LIBRE	0	2	0	30/06/2023	Fase IV	Delimitación		15.67205	-92.02955	Comalapa	
230753(A1)	Cafetal De Altamirano	Amatenango de la Frontera	02,10	31	LIBRE	0	1	0	29/06/2023	Fase IV	Normal		15.43447	-92.14265	Comalapa	
230754(A1)	Terrenos De Chiquisbil	Amatenango de la Frontera	02,10	22	LIBRE	0	1	0	29/06/2023	Fase IV	Normal		15.44124	-92.13945	Comalapa	
230754(A1)	Chiquisbil	Amatenango de la Frontera	02,10	22	LIBRE	0	1	0	29/06/2023	Fase IV	Normal		15.44426	-92.13981	Comalapa	
230755(A2)	Cafetal De Santo Domingo	Amatenango de la Frontera	02,12	28	LIBRE C/LIB	0	0	1	29/06/2023	Jackson	Intensivo		15.621225	-92.080417	Comalapa	
230756(A2)	Ranchería Buena Vista	Chicomuselo	-01,15	48	LIBRE	0	0	1	29/06/2023	Panel Amarillo	Normal		15.882735	-92.35959	Comalapa	
230758(A3)	San Antolín	Chicomuselo	00,13	47	LIBRE	0	0	1	01/07/2023	Jackson	Normal		15.69842	-92.27667	Comalapa	
230762(A2)	Parcela De San Isidro	Frontera Comalapa	03,13	73	LIBRE	0	3	0	30/06/2023	Fase IV	Normal		15.669116	-92.036814	Comalapa	
230762(A2)	Cafetal De San Miguel	Frontera Comalapa	03,13	73	LIBRE	0	1	0	30/06/2023	Fase IV	Delimitación		15.667635	-92.030385	Comalapa	
230763(A1)	Parcela De Vueltamina	Amatenango de la Frontera	03,12	17	LIBRE	0	1	0	30/06/2023	Fase IV	Normal		15.63259	-91.9965	Comalapa	
230764(A2)	Barrio La Ceiba	Frontera Comalapa	03,13	63	LIBRE	0	0	2	29/06/2023	Jackson	Delimitación		15.680198	-92.034837	Comalapa	
230765(A1)	Costa Rica	Frontera Comalapa	02,14	80	LIBRE	0	1	0	01/07/2023	Fase IV	Delimitación		15.75365	-92.150901	Comalapa	
230766(A3)	Parcela De Barrio San Lucas	Siltepec	00,11	42	LIBRE C/LIB	0	4	0	30/06/2023	Fase IV	Intensivo		15.520519	-92.32475	Comalapa	
230767(A3)	Cafetal Barrio Las Cruces	Siltepec	00,11	12	LIBRE C/LIB	0	2	1	30/06/2023	Fase IV	Intensivo		15.540342	-92.320413	Comalapa	
230768(A3)	San José Los Pozos	Amatenango de la Frontera	03,11	20	LIBRE C/LIB	0	0	1	29/06/2023	Fase IV	Intensivo		15.530515	-92.058665	Comalapa	
230772(A2)	Cafetal De Las Marías	Amatenango de la Frontera	03,11	12	LIBRE C/LIB	0	0	1	29/06/2023	Fase IV	Normal		15.54387	-92.0454	Comalapa	
230776(A3)	Barrio San Juan	Frontera Comalapa	03,13	77	LIBRE	0	1	0	29/06/2023	Fase IV	Normal		15.667568	-91.99239	Comalapa	
230778(A3)	Cafetal de Mira Morelia	Amatenango de la Frontera	03,12	65	LIBRE C/LIB	0	0	1	29/06/2023	Jackson	Normal		15.59165	-92.01929	Comalapa	
230780(A1)	La Rinconada	Bella Vista	00,12	58	LIBRE	0	1	0	29/06/2023	Fase IV	Normal		15.596242	-92.269337	Comalapa	
230789(A3)	T C Desvío A Verapaz	Frontera Comalapa	03,13	30	LIBRE	0	0	2	30/06/2023	Jackson	Normal		15.70314	-92.05968	Comalapa	
230790(A3)	Anonal	Frontera Comalapa	02,13	53	LIBRE	0	0	2	30/06/2023	Jackson	Normal		15.686248	-92.128283	Comalapa	
230795(A3)	Cafetal De Nuevo Parralito	Bejucal De Ocampo	02,11	42	LIBRE C/LIB	0	1	0	29/06/2023	Fase IV	Normal		15.52005	-92.1331	Comalapa	
230797(A2)	Monte Verde	Amatenango de la Frontera	02,12	27	LIBRE C/LIB	0	0	1	29/06/2023	Fase IV	Normal		15.628045	-92.088041	Comalapa	
230798(A1)	Barrio Monte Verde	Amatenango de la Frontera	02,12	17	LIBRE C/LIB	0	1	0	29/06/2023	Fase IV	Normal		15.63088	-92.09017	Comalapa	
230799(A2)	Llano Grande	Frontera Comalapa	04,13	30	LIBRE	0	3	0	29/06/2023	Fase IV	Normal		15.70525	-91.96586	Comalapa	
230800(A3)	Llano Grande	Frontera Comalapa	04,13	31	LIBRE	0	2	1	29/06/2023	Fase IV	Normal		15.70474	-91.96185	Comalapa	
230803(A1)	Cafetal De Cruz De Piedra	Siltepec	-01,12	86	LIBRE C/LIB	0	0	1	30/06/2023	Fase IV	Intensivo		15.568988	-92.377536	Comalapa	
230807(A2)	Rincón Varitas	Siltepec	-01,11	85	LIBRE C/LIB	0	2	0	30/06/2023	Fase IV	Normal		15.48405	-92.38543	Comalapa	
230808(A3)	Parcela De Ejido La Pinada	Siltepec	00,12	52	LIBRE	0	0	3	30/06/2023	Jackson	Normal		15.59886	-92.325265	Comalapa	
230808(A3)	Parcela De Ejido La Pinada	Siltepec	00,12	52	LIBRE	0	1	1	30/06/2023	Fase IV	Normal		15.600244	-92.325664	Comalapa	
230809(A2)	Barrio San Juan	Frontera Comalapa	03,13	87	LIBRE	0	1	0	29/06/2023	Fase IV	Normal		15.665348	-91.995884	Comalapa	
230814(A2)	Cafetal De Peña Bermeja	Amatenango de la Frontera	03,12	10	LIBRE C/LIB	0	0	1	01/07/2023	Jackson	Normal		15.634598	-92.066404	Comalapa	
230814(A2)	Cafetal De Peña Bermeja	Amatenango de la Frontera	03,12	10	LIBRE C/LIB	0	1	0	01/07/2023	Fase IV	Intensivo		15.631813	-92.065046	Comalapa	
230816(A3)	Barrio La Lima	Frontera Comalapa	02,13	73	LIBRE	0	0	4	30/06/2023	Jackson	Normal		15.66849	-92.12617	Comalapa	
230818(A2)	Verapaz	Frontera Comalapa	03,13	31	LIBRE	0	0	2	30/06/2023	Jackson	Normal		15.7093	-92.05276	Comalapa	
230822(A3)	Cafetal Barrio Pinadita	Honduras de la Sierra	-01,12	82	LIBRE C/LIB	0	0	1	30/06/2023	Fase IV	Normal		15.56826	-92.415345	Comalapa	
230823(A3)	Barrio Los Cimientos	Honduras de la Sierra	-01,12	71	LIBRE C/LIB	0	2	1	30/06/2023	Fase IV	Normal		15.57897	-92.42246	Comalapa	

Programa Operativo de Moscas
Altas y Bajas de Entradas de la Plaga

Semana 26 (del 25 de junio al 01 de julio de 2023)

Altas

Entradas	Lugar	Municipio	Cuad	km	Area	L	H	M	Fecha de Alta	Trampa	Tipo de Trampeo	Muestreo	Latitud	Longitud	Subcentro	Observaciones
230824(A3)	Barrio Los Cimientos	Honduras de la Sierra	-01,12	61	LIBRE C/LIB	0	1	0	30/06/2023	Jackson	Normal		15.58715	-92.4267	Comalapa	
230831(A1)	Nuevo Recuerdo	Amatenango de la Frontera	02,11	13	LIBRE C/LIB	0	1	0	01/07/2023	Fase IV	Normal		15.54606	-92.12551	Comalapa	
230832(A1)	Cafetal Barrio Monte Bello	Honduras de la Sierra	-01,12	84	LIBRE C/LIB	0	0	1	29/06/2023	Jackson	Normal		15.568523	-92.398785	Comalapa	
230834(A1)	Paso Hondo	Frontera Comalapa	03,13	55	LIBRE	0	0	1	29/06/2023	Jackson	Normal		15.684461	-92.014924	Comalapa	
230835(A2)	El Triunfo	Chicomuselo	-03,14	58	LIBRE	0	0	1	01/07/2023	Panel Amarillo	Normal		15.783355	-92.546135	Comalapa	
230838(A3)	Madre de Agua	Frontera Comalapa	02,13	51	LIBRE	0	0	1	29/06/2023	Jackson	Normal		15.69219	-92.14362	Comalapa	
230840(A2)	Ejido Guadalupe Grijalva	Frontera Comalapa	01,13	39	LIBRE	0	0	1	29/06/2023	Fase IV	Normal		15.70376	-92.16528	Comalapa	
230847(A2)	Mazapa De Madero	Mazapa De Madero	01,10	95	LIBRE	0	0	3	01/07/2023	Jackson	Normal		15.385479	-92.200534	Comalapa	
230847(A2)	Paraíso	Mazapa De Madero	01,10	95	LIBRE	0	0	2	01/07/2023	Fase IV	Normal		15.384722	-92.205056	Comalapa	
230850(A2)	Río Guerrero	Amatenango de la Frontera	02,12	70	LIBRE C/LIB	0	2	0	01/07/2023	Fase IV	Normal		15.582495	-92.156744	Comalapa	
230858(A1)	Rancheria San Carlos	La Trinitaria	03,16	14	LIBRE	0	1	0	28/06/2023	Fase IV	Normal		15.997572	-92.027699	Egipto	
230862(A1)	Cafetal de Ejido El Triunfo	La Independencia	05,19	82	LIBRE	0	1	1	28/06/2023	Fase IV	Intensivo		16.203701	-91.84951	Egipto	
230870(A1)	Ranchería Samaria	La Independencia	05,19	41	LIBRE	0	0	1	27/06/2023	Jackson	Normal		16.23616	-91.86189	Egipto	
230875(A2)	Ranchería Wayaquil	Ocosingo	01,26	72	LIBRE C/LIB	0	1	2	28/06/2023	Fase IV	Normal		16.842648	-92.228952	Ocosingo	
230875(A2)	Cafetal wayaquil	Ocosingo	01,26	72	LIBRE C/LIB	0	1	1	28/06/2023	Fase IV	Intensivo		16.846977	-92.223352	Ocosingo	
230881(A1)	Barrio Pozo Blanco	La Trinitaria	03,18	91	LIBRE	0	1	0	27/06/2023	Fase IV	Normal		16.106056	-92.05512	Egipto	
230894(A1)	Ejido La Fortuna	Las Margaritas	09,21	20	LIBRE	0	2	1	28/06/2023	Fase IV	Intensivo		16.437836	-91.499004	Egipto	
230903(A1)	Tramo Carretero a Tzicumaltic	La Trinitaria	05,17	17	LIBRE C/LIB	0	1	0	29/06/2023	Fase IV	Normal		16.08125	-91.80987	Egipto	
230904(A2)	Primero de Mayo	La Trinitaria	05,17	29	LIBRE C/LIB	0	2	1	29/06/2023	Fase IV	Normal		16.07807	-91.79008	Egipto	
230905(A1)	Rancho 23 de Agosto	La Trinitaria	03,15	27	LIBRE	0	0	2	28/06/2023	Jackson	Normal		15.89993	-91.99303	Egipto	
230907(A1)	Cafetal de San Antonio Buena Vista	La Independencia	07,18	54	LIBRE C/LIB	0	0	1	30/06/2023	Jackson	Normal		16.13887	-91.6467	Egipto	
230907(A1)	Cafetal de San Antonio Buena Vista	La Independencia	07,18	54	LIBRE C/LIB	0	3	0	30/06/2023	Fase IV	Normal		16.135061	-91.651452	Egipto	
230909(A1)	Cafetal del Ejido la Revancha	Las Margaritas	08,19	53	LIBRE C/LIB	0	0	2	29/06/2023	Jackson	Normal		16.227158	-91.566221	Egipto	
230910(A2)	Cafetal del Ejido la Revancha	Las Margaritas	08,19	42	LIBRE C/LIB	0	0	1	29/06/2023	Fase IV	Normal		16.233489	-91.575106	Egipto	
230910(A2)	Cafetal del Ejido la Revancha	Las Margaritas	08,19	42	LIBRE C/LIB	0	1	0	30/06/2023	Fase IV	Intensivo		16.23731	-91.5685	Egipto	
230911(A1)	Maravilla Tibert	Ocosingo	01,25	21	LIBRE C/LIB	0	0	1	29/06/2023	Fase IV	Normal		16.798488	-92.233977	Ocosingo	
230916(A2)	Ejido Tziscao	La Trinitaria	07,17	11	LIBRE	0	1	1	30/06/2023	Fase IV	Normal		16.081828	-91.673067	Egipto	
230921(A2)	Terreno de Rancho Bonito	Montecristo de Guerrero	-03,13	3	LIBRE C/LIB	0	0	1	30/06/2023	Jackson	Intensivo		15.731911	-92.589761	Jaltenango	UN MACHO FERTIL DE CERATITIS CAPITATA (W.) CON IMPOSIBILIDAD DE REALIZAR ESTUDIO CITO-HISTOLÓGICO, PRESENTA TESTÍCULOS DESTRUIDOS POR ALTO GRADO DE DESHIDRATACIÓN.
230930(A2)	Ejido Ángel Alvino Corzo	La Trinitaria	04,17	88	LIBRE	0	1	0	30/06/2023	Fase IV	Normal		16.01847	-91.89568	Egipto	
230930(A2)	Ejido Ángel Alvino Corzo	La Trinitaria	04,17	88	LIBRE	0	0	1	30/06/2023	Jackson	Normal		16.02431	-91.89655	Egipto	
230932(A2)	Ejido Flor De Mayo	La Trinitaria	03,15	76	LIBRE	0	1	0	28/06/2023	Fase IV	Normal		15.850363	-92.004524	Egipto	
230938(A1)	Parcela Cuahutemoc	Frontera Comalapa	03,12	7	LIBRE	0	1	0	01/07/2023	Fase IV	Delimitación		15.645948	-91.999159	Comalapa	
230941(A1)	Rosario Tierra Blanca	La Trinitaria	06,17	24	LIBRE C/LIB	0	0	4	30/06/2023	Jackson	Normal		16.07765	-91.74664	Egipto	
230949(A1)	Balneario Las Chicharras	Bella Vista	01,13	64	LIBRE C/LIB	0	1	1	29/06/2023	Fase IV	Normal		15.67828	-92.209791	Comalapa	
230950(A2)	20 de Noviembre	Amatenango de la Frontera	02,12	98	LIBRE C/LIB	0	0	2	29/06/2023	Jackson	Normal		15.563089	-92.082695	Comalapa	
230953(A1)	Cafetal Ejido Palestina	Ángel Albino Corzo	-05,14	55	LIBRE	0	1	0	29/06/2023	Fase IV	Normal		15.78364	-92.76306	Jaltenango	
230955(A1)	Barrio Francisco Sarabia 2	Motozintla	01,09	0	LIBRE	0	1	0	01/07/2023	Fase IV	Intensivo		15.368848	-92.251274	Belisario Dominguez	

Programa Operativo de Moscas
Altas y Bajas de Entradas de la Plaga

Semana 26 (del 25 de junio al 01 de julio de 2023)

Altas

Entradas	Lugar	Municipio	Cuad	km	Area	L	H	M	Fecha de Alta	Trampa	Tipo de Trampeo	Muestreo	Latitud	Longitud	Subcentro	Observaciones
230964(A2)	Barrio Creston del Gallo	Bejucal De Ocampo	02,11	70	LIBRE	0	1	0	29/06/2023	Fase IV	Normal		15.488939	-92.155395	Comalapa	
230965(A1)	Ejido San Antonio El Ocotal	Chicomuselo	-01,14	94	LIBRE	0	1	0	29/06/2023	Fase IV	Normal		15.745115	-92.396137	Comalapa	
230966(A2)	Cafetal De Altamirano	Amatenango de la Frontera	03,12	62	LIBRE C/LIB	0	0	1	29/06/2023	Jackson	Normal		15.59117	-92.04153	Comalapa	
230968(A1)	Cafetal De Nuevo Pacayal	Bella Vista	00,13	83	LIBRE	0	0	1	30/06/2023	Jackson	Normal		15.662476	-92.316034	Comalapa	
230971(A1)	Barrio Flor de Mayo	Chicomuselo	01,13	42	LIBRE	0	1	0	29/06/2023	Fase IV	Normal		15.699442	-92.22698	Comalapa	
230972(A2)	Cafetal De Buena Vista	Amatenango de la Frontera	03,12	21	LIBRE C/LIB	0	0	2	29/06/2023	Fase IV	Normal		15.621941	-92.050489	Comalapa	
230972(A2)	Cafetal De Buena Vista	Amatenango de la Frontera	03,12	21	LIBRE C/LIB	0	1	1	29/06/2023	Fase IV	Normal		15.625299	-92.052078	Comalapa	
230973(A2)	Parcela De Huixnayal	Frontera Comalapa	02,13	95	LIBRE	0	2	0	29/06/2023	Fase IV	Normal		15.648691	-92.106809	Comalapa	
230973(A2)	Parcela De Huixnayal	Frontera Comalapa	02,13	95	LIBRE	0	3	5	29/06/2023	Fase IV	Normal		15.649083	-92.108671	Comalapa	
230976(A2)	Parcela De Cd Cuauhtémoc	Frontera Comalapa	03,13	88	LIBRE	0	2	0	29/06/2023	Fase IV	Normal		15.66236	-91.98558	Comalapa	
230977(A2)	Ciudad Cuauhtémoc	Frontera Comalapa	03,13	89	LIBRE	0	0	1	29/06/2023	Fase IV	Normal		15.66079	-91.98113	Comalapa	
230979(A1)	La Sabinada	Frontera Comalapa	02,13	40	LIBRE	0	0	1	29/06/2023	Jackson	Delimitación		15.695483	-92.151926	Comalapa	
230990(A2)	Caballete	Bejucal De Ocampo	02,11	63	LIBRE C/LIB	0	3	0	29/06/2023	Fase IV	Normal		15.49999	-92.12598	Comalapa	
230990(A2)	Cafetal Barrio Caballete	Bejucal De Ocampo	02,11	63	LIBRE C/LIB	0	0	1	29/06/2023	Jackson	Intensivo		15.49718	-92.12537	Comalapa	
230991(A2)	Barrio Nueva Independencia	Siltepec	-01,12	47	LIBRE	0	1	2	01/07/2023	Fase IV	Normal		15.60742	-92.365872	Comalapa	
230996(A2)	Ejido El Paraíso	Frontera Comalapa	01,14	89	LIBRE	0	0	2	01/07/2023	Jackson	Intensivo		15.756551	-92.169093	Comalapa	
230998(A2)	Barrio Las Delicias	Frontera Comalapa	01,13	68	LIBRE C/LIB	0	0	1	30/06/2023	Fase IV	Normal		15.67941	-92.17743	Comalapa	
230999(A2)	Verapaz	Frontera Comalapa	02,13	29	LIBRE	0	1	9	30/06/2023	Jackson	Normal		15.71128	-92.06868	Comalapa	
231001(A2)	Rancho Ojo de Agua El Brasilar	Frontera Comalapa	03,13	23	LIBRE	0	2	2	30/06/2023	Fase IV	Normal		15.71551	-92.03817	Comalapa	
231006(A2)	Parcela Del Barrio Xamaipak	Frontera Comalapa	02,13	93	LIBRE	0	1	0	30/06/2023	Fase IV	Normal		15.649509	-92.127646	Comalapa	
231008(A2)	Poblado Providencia	Amatenango de la Frontera	03,12	56	LIBRE C/LIB	0	1	1	30/06/2023	Fase IV	Normal		15.600995	-92.011307	Comalapa	
231022(A1)	Rancheria Nuevo Jatate	Ocosingo	02,25	32	LIBRE	0	0	1	27/06/2023	Jackson	Intensivo		16.787287	-92.13348	Ocosingo	
231022(A1)	Rancheria Nuevo Jatate	Ocosingo	02,25	32	LIBRE	0	0	1	27/06/2023	Jackson	Intensivo		16.787158	-92.128331	Ocosingo	
231022(A1)	Rancheria La Piedra	Ocosingo	02,25	32	LIBRE	0	1	0	27/06/2023	Fase IV	Normal		16.792719	-92.128849	Ocosingo	
231023(A1)	Nich Centro Corralito	Oxchuc	00,26	89	LIBRE C/LIB	0	1	0	28/06/2023	Fase IV	Intensivo		16.83379	-92.255798	Ocosingo	
231023(A1)	Nich Centro Corralito	Oxchuc	00,26	89	LIBRE	0	1	0	28/06/2023	Fase IV	Normal		16.836779	-92.255465	Ocosingo	
231037(A1)	Ignacio Zaragoza	Las Margaritas	04,20	25	LIBRE	0	0	1	27/06/2023	Fase IV	Normal		16.35161	-91.91687	Egipto	
231038(A1)	Cafetal de Shishintontick	Ocosingo	01,26	52	LIBRE C/LIB	0	0	1	28/06/2023	Jackson	Normal		16.861194	-92.22567	Ocosingo	
231041(A1)	Ejido Francisco J. Grajales	Benemérito de las Américas	16,17	9	LIBRE	0	0	1	27/06/2023	C&C	Intensivo		16.08626	-90.76031	Marqués de Comillas	
231049(A1)	Carretera a Ranchería Santa Fe de Ejido Queretaro	La Concordia	-06,14	37	LIBRE	0	1	0	30/06/2023	Fase IV	Intensivo		15.8023	-92.8362	Jaltenango	
231052(A1)	Tramo Carretero a Finca Monteverde	Ángel Albino Corzo	-04,14	50	LIBRE	0	1	0	29/06/2023	Fase IV	Normal		15.784767	-92.719671	Jaltenango	
231053(A1)	Parcela De Barrio El Mango	Motozintla	01,09	3	LIBRE	0	0	1	27/06/2023	Jackson	Normal		15.374558	-92.22248	Belisario Dominguez	
231053(A1)	Parcela Barrio El Mango	Motozintla	01,09	3	LIBRE	0	0	2	27/06/2023	Fase IV	Normal		15.369648	-92.221112	Belisario Dominguez	
231058(A1)	Barrio Unión Juárez I	Motozintla	01,09	1	LIBRE	0	1	0	28/06/2023	Fase IV	Normal		15.368403	-92.237422	Belisario Dominguez	
231062(A1)	El Pozolero	Motozintla	-01,09	66	LIBRE C/LIB	0	0	1	28/06/2023	Fase IV	Normal		15.322767	-92.377467	Belisario Dominguez	
231064(A1)	El Pozo	Ocosingo	01,26	74	LIBRE C/LIB	0	0	1	28/06/2023	Jackson	Intensivo		16.848779	-92.210344	Ocosingo	IMPOSIBILIDAD DE REALIZAR ESTUDIO CITOHISTOLOGICO POR ABDOMEN EN DESCOMPOSICIÓN.
231069(A1)	Ejido Ángel Alvino Corzo	La Trinitaria	04,17	77	LIBRE	0	1	1	30/06/2023	Fase IV	Normal		16.02731	-91.89886	Egipto	

Programa Operativo de Moscas
Altas y Bajas de Entradas de la Plaga

Semana 26 (del 25 de junio al 01 de julio de 2023)

Altas

Entradas	Lugar	Municipio	Cuad	km	Area	L	H	M	Fecha de Alta	Trampa	Tipo de Trampeo	Muestreo	Latitud	Longitud	Subcentro	Observaciones
231070(A1)	Mexiquito	Las Margaritas	04,22	90	LIBRE	0	0	1	28/06/2023	Fase IV	Intensivo		16.467227	-91.965879	Egipto	
231071(A1)	Ejido Morelos	La Trinitaria	05,17	65	LIBRE	0	1	0	30/06/2023	Fase IV	Normal		16.036749	-91.828525	Egipto	
231071(A1)	Ejido Morelos	La Trinitaria	05,17	65	LIBRE	0	1	0	30/06/2023	Fase IV	Normal		16.03866	-91.82594	Egipto	
231071(A1)	Ejido Morelos	La Trinitaria	05,17	65	LIBRE	0	0	2	30/06/2023	Jackson	Normal		16.04206	-91.82845	Egipto	
231072(A1)	Ejido el Progreso	La Trinitaria	05,18	82	LIBRE	0	1	1	30/06/2023	Fase IV	Delimitación		16.116171	-91.85702	Egipto	
231072(A1)	El Progreso	La Trinitaria	05,18	82	LIBRE	0	0	1	30/06/2023	Fase IV	Intensivo		16.11651	-91.85548	Egipto	
231073(A1)	Tc a San Jacinto	La Independencia	07,19	31	LIBRE C/LIB	0	0	3	28/06/2023	Jackson	Normal		16.24295	-91.67796	Egipto	
231074(A1)	Cafetal de San Antonio Buena Vista	La Independencia	07,18	34	LIBRE C/LIB	0	0	1	29/06/2023	Fase IV	Normal		16.15628	-91.6477	Egipto	
231076(A1)	Cafetal del Ejido Tziscao	La Trinitaria	07,18	91	LIBRE	0	1	0	30/06/2023	Fase IV	Normal		16.100026	-91.672431	Egipto	
231082(A1)	Santa Elena	Las Margaritas	06,19	20	LIBRE	0	1	0	30/06/2023	Fase IV	Normal		16.252782	-91.781896	Egipto	
231083(A1)	Santa Elena	Las Margaritas	06,19	30	LIBRE	0	0	7	30/06/2023	Jackson	Normal		16.246273	-91.77691	Egipto	
231083(A1)	Santa Elena	Las Margaritas	06,19	30	LIBRE	0	19	10	30/06/2023	Fase IV	Intensivo		16.247947	-91.779737	Egipto	
231083(A1)	Santa Elena	Las Margaritas	06,19	30	LIBRE	0	0	12	30/06/2023	Jackson	Normal		16.251693	-91.77987	Egipto	
231104(A1)	Ejido San Juan La Cureña	Ocosingo	04,26	51	LIBRE C/LIB	0	0	1	29/06/2023	Fase IV	Normal		16.85948	-91.95137	Ocosingo	
231108(A1)	El Zarzal	Frontera Comalapa	03,13	79	LIBRE	0	2	0	29/06/2023	Fase IV	Normal		15.66658	-91.9819	Comalapa	
231112(A1)	El Santuario	Las Margaritas	02,23	99	LIBRE C/LIB	0	0	2	30/06/2023	Jackson	Normal		16.5596	-92.07167	Egipto	
231114(A1)	Las Champas	Frontera Comalapa	03,13	98	LIBRE	0	0	1	29/06/2023	Jackson	Normal		15.64947	-91.99023	Comalapa	
231115(A2)	Parcela Cuahutemoc	Frontera Comalapa	03,13	95	LIBRE	0	1	0	01/07/2023	Fase IV	Delimitación		15.653513	-92.011372	Comalapa	
231115(A2)	Parcela De El Naranjo	Frontera Comalapa	03,13	95	LIBRE	0	1	0	01/07/2023	Fase IV	Normal		15.648629	-92.017706	Comalapa	
231116(A1)	Cafetal Del Barrio Palmar	Bejucal De Ocampo	02,11	52	LIBRE C/LIB	0	2	0	29/06/2023	Fase IV	Normal		15.507498	-92.134852	Comalapa	
231126(A1)	Barrio Nuevo Amanecer	Frontera Comalapa	02,12	2	LIBRE	0	1	0	29/06/2023	Fase IV	Delimitación		15.639218	-92.136554	Comalapa	
231126(A1)	Barrio Nuevo	Frontera Comalapa	02,12	2	LIBRE	0	1	0	30/06/2023	Fase IV	Normal		15.64377	-92.13875	Comalapa	
231130(A1)	Lagunetas	Frontera Comalapa	03,13	24	LIBRE	0	0	1	30/06/2023	Fase IV	Normal		15.71776	-92.02079	Comalapa	
231131(A1)	Parcela De El Portal	Frontera Comalapa	02,13	67	LIBRE C/LIB	0	1	0	30/06/2023	Fase IV	Normal		15.678795	-92.092513	Comalapa	
231131(A1)	Cafetal Del Portal	Frontera Comalapa	02,13	67	LIBRE C/LIB	2	0	0	30/06/2023			Dirigido	15.676683	-92.086994	Comalapa	
231142(A1)	El Zapotal	Honduras de la Sierra	-02,11	5	LIBRE C/LIB	0	1	0	29/06/2023	Fase IV	Normal		15.55808	-92.478409	Comalapa	
231143(A1)	El Zapotal	Honduras de la Sierra	-02,11	6	LIBRE C/LIB	0	3	0	29/06/2023	Fase IV	Normal		15.558631	-92.477301	Comalapa	
231145(A1)	Cafetal De Vueltamina	Amatenango de la Frontera	03,12	36	LIBRE C/LIB	0	1	0	29/06/2023	Fase IV	Normal		15.61968	-92.00214	Comalapa	
231149(A1)	Ejido Union Buena Vista	Chicomuselo	-03,14	48	LIBRE	0	0	2	01/07/2023	C&C	Normal		15.791704	-92.543559	Comalapa	
231164(A1)	Parcela Ejido La Union	Motozintla	00,09	81	LIBRE C/LIB	0	1	0	01/07/2023	Fase IV	Intensivo		15.297914	-92.329721	Belisario Dominguez	
231165(A1)	Cafetal De Miguel Hidalgo	Amatenango de la Frontera	02,11	37	LIBRE C/LIB	0	1	0	29/06/2023	Fase IV	Normal		15.527449	-92.087138	Comalapa	
231165(A1)	Cafetal De Miguel Hidalgo	Amatenango de la Frontera	02,11	37	LIBRE C/LIB	0	1	0	29/06/2023	Fase IV	Normal		15.522854	-92.0897	Comalapa	
231166(A1)	Barrio Cruz Grande	Honduras de la Sierra	-01,11	14	LIBRE C/LIB	0	0	1	30/06/2023	Fase IV	Normal		15.54539	-92.40221	Comalapa	
231175(A1)	Ranchería Veracruz	Chicomuselo	00,14	92	LIBRE	0	0	2	29/06/2023	Panel Amarillo	Normal		15.741621	-92.323841	Comalapa	
231178(A1)	Barrio Santa Clara	Frontera Comalapa	02,13	83	LIBRE	0	0	1	30/06/2023	Jackson	Normal		15.658072	-92.126023	Comalapa	
231183(A1)	El Jobo	Frontera Comalapa	03,13	50	LIBRE C/LIB	0	0	1	01/07/2023	Fase IV	Delimitación		15.686551	-92.060432	Comalapa	
231183(A1)	El Jobo	Frontera Comalapa	03,13	50	LIBRE C/LIB	0	1	0	01/07/2023	Fase IV	Delimitación		15.684756	-92.066381	Comalapa	
231186(A1)	Cafetal De Nuevo Recuerdo	Amatenango de la Frontera	02,11	4	LIBRE C/LIB	0	0	1	01/07/2023	Fase IV	Delimitación		15.555585	-92.122889	Comalapa	

Programa Operativo de Moscas
Altas y Bajas de Entradas de la Plaga

Semana 26 (del 25 de junio al 01 de julio de 2023)

Altas

Entradas	Lugar	Municipio	Cuad	km	Area	L	H	M	Fecha de Alta	Trampa	Tipo de Trampeo	Muestreo	Latitud	Longitud	Subcentro	Observaciones
231188(A1)	Nuevo Poblado	Mazapa De Madero	01,09	25	LIBRE	0	1	0	01/07/2023	Fase IV	Normal		15.35818	-92.20571	Comalapa	
231193(A1)	El Progreso	Honduras de la Sierra	-02,12	82	LIBRE C/LIB	0	0	3	01/07/2023	Fase IV	Normal		15.573263	-92.506135	Comalapa	
231196(A1)	Ejido Nuevo Mazapa	Frontera Comalapa	02,14	62	LIBRE	0	4	1	29/06/2023	Fase IV	Normal		15.773664	-92.139046	Comalapa	
231197(A1)	Rancho Obispo	Frontera Comalapa	02,13	4	LIBRE	0	0	3	28/06/2023	Jackson	Normal		15.732145	-92.122049	Comalapa	
231200(A1)	Parcela Del Ejido Unión Buena Vista	Chicomuselo	-03,14	38	LIBRE	0	0	1	01/07/2023	Panel Amarillo	Normal		15.799711	-92.549521	Comalapa	
231208(A1)	Piedra Parada	Amatenango de la Frontera	02,11	25	LIBRE C/LIB	6	0	0	30/06/2023			Dirigido	15.534003	-92.106356	Comalapa	
231216(A1)	Ejido Yasha	Las Margaritas	02,21	78	LIBRE C/LIB	0	0	1	28/06/2023	Fase IV	Normal		16.389374	-92.075683	Egipto	
231250(A1)	Parcela Congregación Virginia	Ocosingo	01,26	49	LIBRE C/LIB	0	1	0	30/06/2023	Fase IV	Intensivo		16.876514	-92.161079	Ocosingo	
231262(A1)	Parcela Ejido Nueva America	Huixtla	-01,08	0	LIBRE C/LIB	0	0	1	01/07/2023	Jackson	Normal		15.282234	-92.436738	Belisario Dominguez	
231265(A1)	Tramo Carretero al Ceñido	Ángel Albino Corzo	-03,12	13	LIBRE C/LIB	0	1	0	30/06/2023	Fase IV	Normal		15.63334	-92.59778	Jaltenango	
231273(A1)	Parcela De Barrio Potrerillo	Frontera Comalapa	03,12	5	LIBRE C/LIB	0	1	2	01/07/2023	Fase IV	Normal		15.639865	-92.019253	Comalapa	1 MACHO FÉRTIL POR AUSENCIA DE MARCA, SOLO SE ENCONTRÓ CABEZA.
					Total	**121**	**535**	**802**								

Bajas

Entradas	Lugar	Municipio	Cuad	km	Area	L	H	M	Fecha de Alta	Trampa	Tipo de Trampeo	Muestreo	Latitud	Longitud	Subcentro	
230004	Efraín A Gutiérrez	Comitán de Dominguez	01,20	2	LIBRE	0	0	1	05/01/2023	C&C	Intensivo		16.343697	-92.199069	Egipto	
230012	San Antonio Las Delicias Pamala	Ocosingo	04,26	2	LIBRE	0	1	0	13/01/2023	Fase IV	Normal		16.883627	-91.876993	Ocosingo	
230028	Ejido Tzinil	Socoltenango	00,19	1	LIBRE	0	1	0	25/01/2023	Fase IV	Intensivo		16.256793	-92.322762	Egipto	
230059	Sloquib Chay	Ocosingo	02,26	2	LIBRE C/LIB	0	0	1	15/02/2023	Fase IV	Intensivo		16.87898	-92.07612	Ocosingo	
230075	Ejido Quetzalcóalt 2da. Sección	Benemérito de las Américas	19,19	1	LIBRE	0	0	1	27/02/2023	C&C	Normal		16.225377	-90.501397	Marqués de Comillas	
230105	Rancho Caballo de Pino	Montecristo de Guerrero	-03,13	1	LIBRE	0	1	0	09/03/2023	Fase IV	Intensivo		15.73282	-92.57663	Jaltenango	
230189	Parcela de Santa Lucia Ojo de Agua	Las Margaritas	08,21	2	LIBRE	0	0	2	12/04/2023	Jackson	Normal		16.39601	-91.570842	Egipto	
					Total	**0**	**3**	**5**								

A=Acumulación

Programa Operativo de Moscas
Densidad de adultos voladores liberados por bloques (México)
Área libre

Semana 26 (del 24 de junio al 01 de julio de 2023)

Centro	Bloque	Área	Procedencia de pupa		Superficie (ha)	Procedencia de adulto liberado				Total	Densidad programada (moscas/ha)	Densidad Obtenida (moscas/ha)	Vuelos (núm.)	Observaciones
			México	Guatemala		México		Guatemala						
						Aéreo	Terrestre	Aéreo	Terrestre					
Soconusco	M1B	Libre	18,006,218	0	4,800	15,179,242	0	0	0	15,179,242	2,000	3,162	0.46	Los bloques que no alcanzaron y/o sobrepasaron su densidad es debido a condiciones de mal clima en bloques principales programados.
	M1C	Libre	10,893,330	0	6,800	9,183,078	0	0	0	9,183,078	0	1,350	0.46	
	M1S4A	Libre	15,003,887	0	13,000	12,648,276	0	0	0	12,648,276	0	973	0.46	
	M1X1	Libre	45,496,819	0	8,799	36,686,903	0	0	0	36,686,903	0	4,169	0.91	
	Subtotal		**89,400,254**	**0**	**33,399**	**73,697,499**	**0**	**0**	**0**	**73,697,499**			**2.29**	
Comitán	M2A	Libre	3,272,372	0	1,178	2,660,438	0	0	0	2,660,438	2,000	2,258	0.46	Los bloques M2E, M2F y M2G no fueron programados para liberación. En los bloques M2SA y M2Y no se liberó el total de las lineas por condiciones adversas de clima. Los bloques que no alcanzaron y/o sobrepasaron su densidad es debido a condiciones de mal clima en bloques principales programados.
	M2E	Libre	0	0	12,349	0	0	0	0	0	0	0	0.00	
	M2F	Libre	0	0	11,400	0	0	0	0	0	0	0	0.00	
	M2G	Libre	0	0	6,000	0	0	0	0	0	0	0	0.00	
	M2L21	Libre	10,838,902	0	3,900	8,584,410	0	0	0	8,584,410	2,500	2,201	0.46	
	M2S4	Libre	11,585,231	0	5,500	9,175,503	0	0	0	9,175,503	2,000	1,668	0.46	
	M2SA	Libre	7,679,901	0	16,736	6,082,481	0	0	0	6,082,481	1,000	541	0.46	
	M2SB1	Libre	13,345,795	0	9,599	10,569,869	0	0	0	10,569,869	2,000	1,101	0.46	
	M2Y	Libre	7,513,932	0	5,279	5,951,034	0	0	0	5,951,034	1,000	1,127	0.46	
	Subtotal		**54,236,133**	**0**	**42,192**	**43,023,735**	**0**	**0**	**0**	**43,023,735**			**2.74**	
Comalapa	M3A	Libre	11,404,716	0	5,279	9,340,463	0	0	0	9,340,463	1,000	1,134	0.46	No se liberaron los bloques M3D1, M3E, M3F, M3H, M3J1 Y M3O por condiciones adversas de clima. En el bloque M3G no se liberó el total de las lineas por condiciones adversas de clima. Los bloques que no alcanzaron y/o sobrepasaron su densidad es debido a condiciones de mal clima en bloques principales programados.
	M3B	Libre	31,810,945	0	8,237	26,180,407	0	0	0	26,180,407	2,000	7,315	0.46	
	M3C	Libre	4,412,281	0	1,934	3,613,658	0	0	0	3,613,658	1,500	1,868	0.46	
	M3D	Libre	6,111,874	0	5,883	5,005,624	0	0	0	5,005,624	1,000	1,140	0.46	
	M3D1	Libre	2,076,729	0	1,492	1,700,841	0	0	0	1,700,841	3,000	1,140	0.00	
	M3E	Libre	0	0	2,922	0	0	0	0	0	1,000	0	0.00	
	M3F	Libre	0	0	2,212	0	0	0	0	0	4,000	0	0.00	
	M3G	Libre	37,172,594	0	16,995	30,593,045	0	0	0	30,593,045	1,000	1,800	0.46	
	M3H	Libre	0	0	2,283	0	0	0	0	0	1,750	0	0.00	
	M3J	Libre	11,666,090	0	9,599	9,554,528	0	0	0	9,554,528	1,000	1,245	0.46	
	M3J1	Libre	1,641,227	0	1,925	1,344,165	0	0	0	1,344,165	2,000	698	0.00	
	M3N	Libre	6,237,804	0	4,500	5,108,762	0	0	0	5,108,762	1,500	1,135	0.46	
	M3O	Libre	0	0	1,446	0	0	0	0	0	2,000	0	0.00	
	Subtotal		**112,534,260**	**0**	**55,844**	**92,441,493**	**0**	**0**	**0**	**92,441,493**			**3.20**	
Frailesca	M4A	Libre	21,797,837	0	7,705	17,496,120	0	0	0	17,496,120	3,000	2,271	0.91	Los bloques que no alcanzaron y/o sobrepasaron su densidad es debido a condiciones de mal clima en bloques principales programados.
	M4B	Libre	34,312,372	0	24,703	27,175,399	0	0	0	27,175,399	2,000	1,100	0.46	
	Subtotal		**56,110,209**	**0**	**32,408**	**44,671,519**	**0**	**0**	**0**	**44,671,519**			**1.37**	
Ocosingo	M6A	Libre	33,645,940	0	4,001	26,647,585	0	0	0	26,647,585	6,000	6,660	0.46	El bloque M6L17A no se programó para liberación. Los bloques que no alcanzaron y/o sobrepasaron su densidad es debido a condiciones de mal clima en bloques principales programados.
	M6B	Libre	6,212,778	0	1,799	4,622,307	0	0	0	4,622,307	2,500	2,569	0.46	
	M6C	Libre	38,796,106	0	11,200	28,864,303	0	0	0	28,864,303	2,500	2,577	0.46	
	M6L17A	Libre	0	0	7,000	0	0	0	0	0	0	0	0.00	
	M6L27	Libre	34,306,821	0	5,500	27,171,003	0	0	0	27,171,003	4,500	4,940	0.46	
	M6L31	Libre	29,286,670	0	4,800	23,045,311	0	0	0	23,045,311	4,500	4,801	0.91	
	M6L32	Libre	15,690,051	0	3,200	12,756,012	0	0	0	12,756,012	3,500	3,986	0.46	
	M6L33	Libre	12,222,796	0	8,800	9,937,133	0	0	0	9,937,133	1,000	1,129	0.46	
	Subtotal		**170,161,162**	**0**	**39,300**	**133,043,654**	**0**	**0**	**0**	**133,043,654**			**3.66**	
Total General			**482,442,018**	**0**	**203,143**	**386,877,900**	**0**	**0**	**0**	**386,877,900**			**13.26**	

Programa Operativo de Moscas
Adultos voladores liberación terrestre (México)
Área libre

Semana 26 (del 24 de junio al 01 de julio de 2023)

Centro	Lugar	Liberación Terrestre		Observaciones
		Pupa	Adultos	
Ocosingo	Cafetal De Congregacion Virginia Cafetal de tomas Munzer Cafetal del Ejido 15 de Marzo Cafetal del Ejido el Triunfo Cafetal del Ejido Nuevo Oxchuc Cafetal del Ejido Rio Blanco San Vicente Cafetal Ejido Josefa Ortiz de Dominguez Centro Corralito Chalam del Carmen Ejido Congregacion Virginia Parcela de Ejido Nasaret Parcela del Ejido Santa María Las Flores Parcela del Ejido Venustiano Carranza Propiedad Los Limares Rancheria El Portillo San Antonio Las Delicias Pamala Terreno del Ejido Josefa Ortiz de Dominguez	3,600,000	2,685,600	Liberados en dispositivos "arturitos"
Total		**3,600,000**	**2,685,600**	

Programa Operativo de Moscas
Densidad de control biológico (*Diachasmimorpha longicaudata*) liberado por bloque (México)
Área libre

Semana 26 (del 24 de junio al 01 de julio de 2023)

Centro	Bloque	Área	Cantidad de pupa		Superficie (Ha)	Cantidad de adultos		Total	Densidad Programada (parasitoides/ha)	Densidad Obtenida (parasitoides/ha)	Vuelos (núm.)	Observaciones
			Aéreo	Terrestre		Aéreo	Terrestre					
Comalapa	PRST03	Libre	7,592,000	0	3,652	4,555,200	0	4,555,200	1,000	1,247	0.46	Se liberó como alterno. Los bloques PRST04 y PRST05, no fueron programados para liberación.
	PRST04	Libre	6,105,000	0	2,110	2,649,570	0	2,649,570	1,000	1,256	0.46	
	PRST05	Libre	0	0	0	0	0	0	0	0	0.00	
	Subtotal		**13,697,000**	**0**	**5,762**	**7,204,770**	**0**	**7,204,770**			**0.91**	
Ocosingo	PRST09	Libre	5,642,000	0	1,200	2,380,924	0	2,380,924	1,000	1,984	0.46	
	PRST11	Libre	5,231,000	0	1,198	2,918,898	0	2,918,898	1,000	2,436	0.46	
	PRST12	Libre	5,041,742	0	1,498	3,236,798	0	3,236,798	1,000	2,161	0.46	
	PRST13	Libre	5,050,258	0	1,498	3,242,266	0	3,242,266	1,000	2,164	0.46	
			20,965,000	**0**	**5,394**	**11,778,886**	**0**	**11,778,886**			**1.83**	
Total General			**34,662,000**	**0**	**11,156**	**18,983,656**	**0**	**18,983,656**			**2.74**	

Programa Operativo de Moscas

Densidad de control biológico (*Diachasmimorpha longicaudata*), liberación terrestre (México)

Área libre

Semana 26 (del 24 de junio al 01 de julio de 2023)

Centro	Lugar	Liberación Terrestre		Observaciones
		Pupa	Adultos	
Soconusco	Barrio Campana Barrio El Mango Barrio el Mojón Chimalapa Milenio III Xelajú Xelajú Chico	400,000	249,600	Liberados en dispositivos "arturitos"
Comitán	Bario San Sebastián Barrio de Guadalupe Barrio los ocotes Barrio Santa Cecilia Barrio Santo Domingo Barro Santo Domingo Buena Vista Cafetal de la Rancheria la Gloria Cafetal Colonia La Patria Cafetal de Belisario Dominguez Cafetal de Ejido El Edén Cafetal de Vicente Guerrero Cafetal del Ejido el Edén Cafetal del Ejido el Porvenir Agrarista Cafetal del Ejido Playas del Carmen Cafetal Guadalupe Tepeyac Ejido 20 de Noviembre Ejido 20 Noviembre Ejido Belisario Domínguez Ejido Guadalupe Tepeyac Ejido Justo Sierra Ejido Plan de Ayala Ejido Playas del Carmen Ejido Porvenir Agrarista Ejido Veracruz Ejido Vicente Guerrero Ejido Yasha El Rosario El Vergelito Galeana La Finca La Patria Leningrado Lomantan Nueva Nicaragua Ojo de Agua Poblado San José El Puente Venustiano Carranza Villahermosa Yaluma	4,950,000	2,227,500	Liberados en dispositivos "arturitos"
Comalapa	Barrio El Pino Barrio Las Cruces Cafetal Barrio Laguna Cafetal De La Mesilla Cafetal De Tres De Mayo Cafetal Ejido Cruz de Piedra Cruz De Piedra Ejido Cruz De Piedra El Zapotal Parcela De El Malacate Parcela De Vega Del Rosario Parcela Del Barrio La Laguna Río Oscuro	990,000	551,430	Liberados en dispositivos "arturitos"
Ocosingo	Barrio El Palo Maria Abasolo Barrio Guadalupe Abasolo Cafetal Barrio Naalacktej Abasolo Cafetal De Congregacion Virginia Cafetal de Shishintontick Cafetal wayaquil Centro Corralito Ejido Abasolo Barrio el Centro Ejido Abasolo Barrio las Curías Ejido Abasolo Barrio Xaalchan Ejido Congregacion Virginia Luchubaltick Abasolo Lucumilja Maravilla Tibert Rancho El Prado Tramo Carretero Lucumilja	1,500,000	1,219,500	Liberados en dispositivos "arturitos"
Total		**7,840,000**	**4,248,030**	

Programa Operativo de Moscas
Índices técnicos de control autocida
Área libre

Semana 26 (del 24 de junio al 01 de julio de 2023)

Centro	Bloque	Trampas							Moscas estériles recapturadas	MTD estéril
		Tipo de trampa	Instaladas (núm.)	Revisadas (núm.)	Extraviadas (núm.)	Con captura estéril (núm.)	Con captura estéril %	Días de exposición		
Soconusco	G1A	Jackson	1	1	0	0	0.00	7.00	0	0.0000
	M1B		27	26	0	26	100.00	6.81	1,108	6.2578
	M1C		27	27	0	25	92.59	7.11	752	3.9173
	M1S4A		68	67	1	52	77.61	7.01	1,633	3.4769
	M1X1		34	34	0	24	70.59	7.18	370	1.5156
	Sub-total jackson		**157**	**155**	**1**	**127**	**81.94**	**7.02**	**3,863**	**3.5492**
Comitán	M2A	Jackson	6	6	0	6	100.00	7.00	71	1.6905
	M2E		24	24	0	18	75.00	7.04	205	1.2133
	M2F		27	27	0	2	7.41	7.07	14	0.0733
	M2G		13	13	0	1	7.69	5.38	1	0.0143
	M2L21		19	19	0	18	94.74	7.05	529	3.9492
	M2S4		8	8	0	8	100.00	7.00	345	6.1607
	M2SA		6	6	0	6	100.00	7.00	108	2.5714
	M2SB1		9	9	0	9	100.00	7.00	107	1.6984
	M2Y		16	16	0	16	100.00	7.31	716	6.1218
	Sub-total jackson		**128**	**128**	**0**	**84**	**65.63**	**6.87**	**2,096**	**2.3828**
Comalapa	G2K	Jackson	1	1	0	1	100.00	7.00	228	32.5714
	M3A		31	31	0	24	77.42	7.23	940	4.1940
	M3B		19	19	0	14	73.68	7.00	386	2.9023
	M3C		13	13	0	5	38.46	7.00	8	0.0879
	M3D		32	32	0	31	96.88	6.97	848	3.8020
	M3D1		13	13	0	13	100.00	6.92	948	10.5380
	M3E		11	11	0	4	36.36	7.00	13	0.1688
	M3F		14	14	0	6	42.86	7.00	19	0.1939
	M3G		51	48	0	41	85.42	7.71	982	2.6535
	M3H		15	15	0	12	80.00	7.00	92	0.8762
	M3J		32	32	0	25	78.13	6.91	254	1.1487
	M3J1		11	11	0	10	90.91	7.00	128	1.6623
	M3N		21	21	0	20	95.24	7.14	909	6.0624
	M3O		9	9	0	8	88.89	7.00	24	0.3810
	Sub-total jackson		**273**	**270**	**0**	**214**	**79.26**	**7.06**	**5,779**	**3.0305**
Frailesca	M4A	Jackson	24	24	0	16	66.67	7.00	687	4.0893
	M4B		73	72	0	69	95.83	6.99	3,164	6.2868
	Sub-total jackson		**97**	**96**	**0**	**85**	**88.54**	**7.00**	**3,851**	**5.7348**
Ocosingo	M6A	Jackson	18	16	0	13	81.25	6.88	218	1.9804
	M6B		15	14	0	5	35.71	7.21	8	0.0793
	M6C		22	22	0	20	90.91	7.00	517	3.3571
	M6L17A		32	32	0	27	84.38	7.00	1,190	5.3125
	M6L27		38	36	1	35	97.22	6.92	2,565	10.2962
	M6L31		46	46	0	28	60.87	6.96	939	2.9329
	M6L32		17	16	1	13	81.25	6.81	69	0.6333
	M6L33		35	35	0	25	71.43	7.00	144	0.5878
	Sub-total jackson		**223**	**217**	**2**	**166**	**76.50**	**6.97**	**5,650**	**3.7342**
Total jackson			**878**	**866**	**3**	**676**	**78.06**	**6.98**	**21,239**	**3.5112**

Programa Operativo de Moscas
Índices técnicos de control autocida
Área libre

Semana 26 (del 24 de junio al 01 de julio de 2023)

Centro	Bloque	Trampas							Moscas estériles recapturadas	MTD estéril
		Tipo de trampa	Instaladas (núm.)	Revisadas (núm.)	Extraviadas (núm.)	Con captura estéril (núm.)	Con captura estéril %	Días de exposición		
Soconusco	G1A	Fase IV	2	2	0	2	100.00	7.00	9	0.6429
	M1B		135	126	5	92	73.02	6.80	2,147	2.5058
	M1C		154	153	1	88	57.52	6.99	1,508	1.4100
	M1S4A		280	277	3	144	51.99	7.12	1,375	0.6972
	M1X1		180	176	4	62	35.23	6.97	376	0.3065
	Sub-total fase IV		**751**	**734**	**13**	**388**	**52.86**	**6.98**	**5,415**	**1.0575**
Comitán	M2A	Fase IV	28	28	0	25	89.29	7.00	517	2.6378
	M2E		89	89	0	38	42.70	7.09	220	0.3486
	M2F		123	123	0	9	7.32	7.01	11	0.0128
	M2G		54	54	0	0	0.00	5.44	0	0.0000
	M2L21		81	81	0	52	64.20	7.04	198	0.3472
	M2S4		25	25	0	23	92.00	7.00	302	1.7257
	M2SA		21	21	0	16	76.19	7.00	98	0.6667
	M2SB1		47	47	0	38	80.85	7.00	249	0.7568
	M2Y		68	68	0	59	86.76	7.28	852	1.7211
	Sub-total fase IV		**536**	**536**	**0**	**260**	**48.51**	**6.87**	**2,447**	**0.6642**
Comalapa	G2K	Fase IV	1	1	0	1	100.00	7.00	4	0.5714
	M3A		165	165	0	124	75.15	7.15	1,194	1.0121
	M3B		91	91	0	37	40.66	7.00	857	1.3454
	M3C		40	40	0	17	42.50	7.00	44	0.1571
	M3D		155	155	0	138	89.03	7.00	1,161	1.0700
	M3D1		69	69	0	61	88.41	7.01	1,073	2.2184
	M3E		67	67	0	15	22.39	7.00	28	0.0597
	M3F		58	58	0	22	37.93	7.02	59	0.1449
	M3G		201	187	0	128	68.45	7.93	1,047	0.7060
	M3H		81	81	0	46	56.79	7.00	204	0.3598
	M3J		161	161	0	86	53.42	6.96	396	0.3534
	M3J1		55	55	0	26	47.27	7.00	153	0.3974
	M3N		110	110	0	100	90.91	7.14	1,247	1.5877
	M3O		36	35	1	13	37.14	7.09	24	0.0967
	Sub-total fase IV		**1,290**	**1,275**	**1**	**814**	**63.84**	**7.09**	**7,491**	**0.8283**
Frailesca	M4A	Fase IV	103	97	0	50	51.55	7.00	281	0.4138
	M4B		403	393	2	304	77.35	6.98	6,153	2.2430
	Sub-total fase IV		**506**	**490**	**2**	**354**	**72.24**	**6.99**	**6,434**	**1.8785**
Ocosingo	M6A	Fase IV	86	82	0	65	79.27	6.90	951	1.6808
	M6B		58	58	0	18	31.03	7.36	24	0.0562
	M6C		112	111	1	76	68.47	7.00	705	0.9073
	M6L17A		145	144	1	95	65.97	6.99	1,069	1.0620
	M6L27		193	192	1	167	86.98	6.85	2,514	1.9115
	M6L31		174	174	0	77	44.25	7.02	382	0.3127
	M6L32		74	70	0	29	41.43	6.91	55	0.1137
	M6L33		149	149	0	46	30.87	7.00	116	0.1112
	Sub-total fase IV		**991**	**980**	**3**	**573**	**58.47**	**7.00**	**5,816**	**0.8474**
Total fase IV			**4,074**	**4,015**	**19**	**2,389**	**59.50**	**6.99**	**27,603**	**0.9839**

Programa Operativo de Moscas

Bloques de Liberación de Moscas Estériles

Semana 26 (del 25 de junio al 01 de julio de 2023)

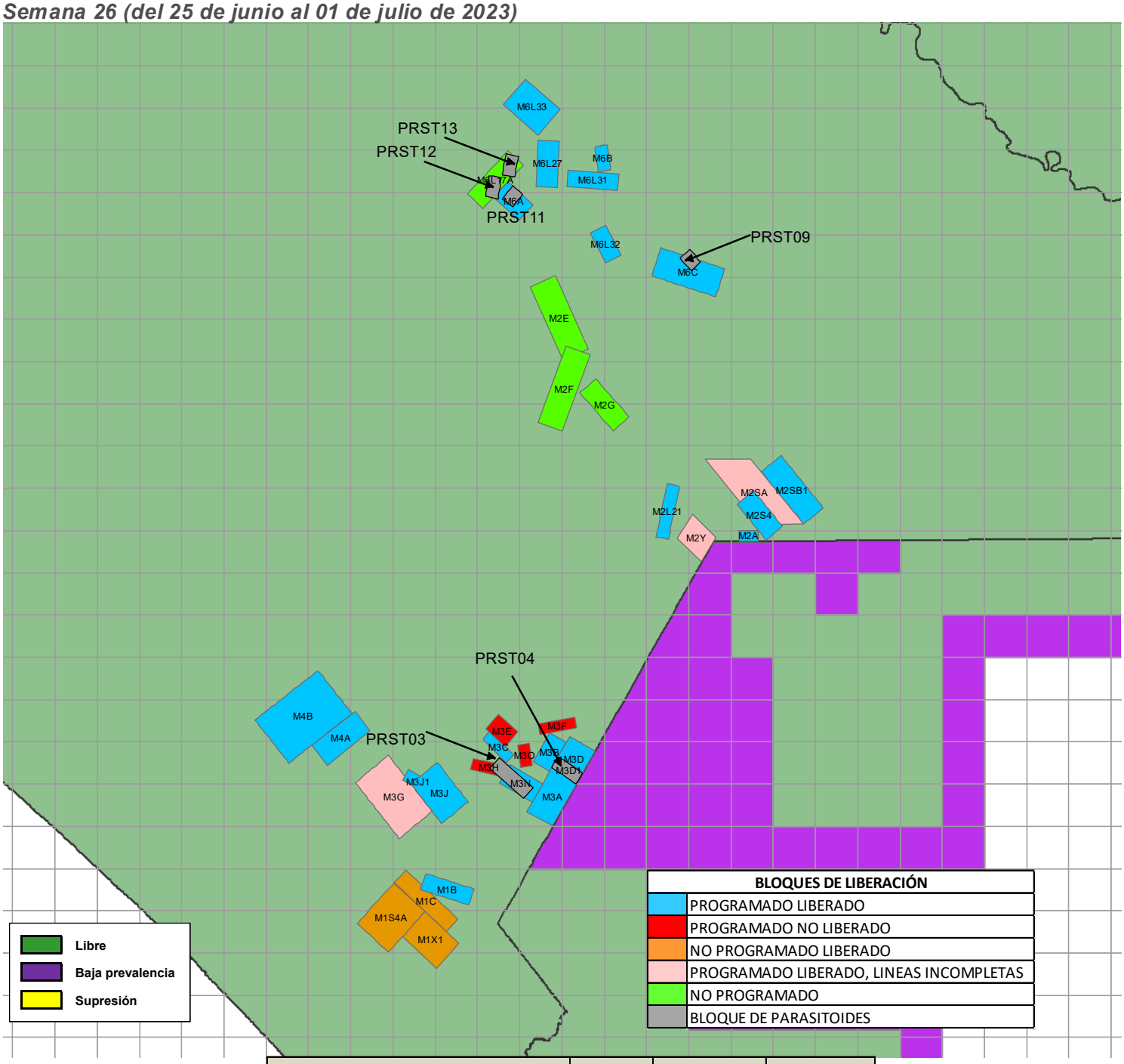

Bloques	Superficie (ha)	Adultos Liberados (Procedencia de Planta Metapa)	Parasitoides (*Diachasmimorpha longicaudata*)
M1 (B,C,S4A,X1) Soconusco	33,399	73,697,499	
M2 (A,E,F,G,L21,S4,SA,SB1,Y) Comitán	42,192	43,023,735	
(PRST03, PRST04,PRST05) Comalapa	5,762		7,204,770
M3 (A,B,C,D,D1,E,F,G,H,J,J1,N,O) Comalapa	55,844	92,441,493	
M4 (A,D,) Frailesca	32,408	44,671,519	
(PRST09, PRST11,PRST12,PRST13) Ocosingo	5,394		11,778,886
M6 (A,B,C,L17A,L27,L31,L32,L33) Ocosingo	39,300	133,043,654	
Total	**214,299**	**386,877,900**	**18,983,656**

Departamento de Información

Programa Operativo de Moscas
Analítica de Trampeo Normal

Semana 26 (del 25 de junio al 01 de julio de 2023)

Concepto	Área libre		Total
	Con liberación	Sin liberación	
Trampas instaladas (núm.)	3,000	15,723	18,723
Trampas programadas a revisar (núm.)	2,998	10,222	13,220
Trampas revisadas (núm.)	2,963	9,682	12,645
Trampas revisadas (%)	98.83	94.72	95.65
Trampas extraviadas (núm.)	13	72	85
Trampas extraviadas (%)	0.43	0.70	0.67
Días de exposición (núm.)	7.06	11.08	9.07
Trampas con mosca estéril	1,886	933	2,819
Trampas con mosca fértil	**232**	**260**	**492**

Moscas fértiles (núm.)	**418**	**478**	**896**
Moscas estériles (núm.)	32,339	7,105	39,444
Color naranja (núm.)	**31,241**	**6,990**	**38,231**
Moscas estériles destruidas (núm.)	1,098	115	1,213
Moscas estériles sin marca (núm.)	0	0	0
Eficiencia de marcaje (%)	100%	100%	100%

Programa Operativo de Moscas
Analítica de Muestreo de Frutos

Semana 26 (del 25 de junio al 01 de julio de 2023)

Concepto	Área libre		
	kg	Muestras (núm.)	Lugares visitados
Fruta disectada en el laboratorio	299.75	1,906	747
Muestreo sistemático	139.89	744	446
Muestreo dirigido	159.86	1,162	301
Rastreo de Frutos	0.00	0	0

Hospedantes	Muestreo sistemático		Muestreo dirigido		Rastreo de frutos	
	kg	Muestras (núm.)	kg	Muestras (núm.)	kg	Muestras (núm.)
Café	5.72	196	12.51	431	0.00	0
Caimito	0.23	1	0.00	0	0.00	0
Guayaba	24.22	138	16.12	124	0.00	0
Durazno	1.10	11	6.35	66	0.00	0
Naranja dulce	7.49	30	15.02	77	0.00	0
Naranja agria	5.32	19	4.20	18	0.00	0
Mandarina	3.18	21	3.15	24	0.00	0
Lima	10.93	43	16.19	100	0.00	0
Matazano-Zapote blanco	0.97	4	3.57	19	0.00	0
Limón mandarina	6.96	36	4.26	26	0.00	0
Toronja	0.42	1	0.09	1	0.00	0
Mango	65.69	195	71.91	223	0.00	0
Pomarrosa	0.00	0	0.08	1	0.00	0
Almendra tropical	3.97	25	2.64	29	0.00	0
Chicozapote	0.65	6	1.79	8	0.00	0
Níspero	0.12	2	0.23	4	0.00	0
Ciruela roja-Jocote	0.05	2	0.06	3	0.00	0
Lima limón	0.16	1	0.61	3	0.00	0
Pomelo	0.27	1	0.00	0	0.00	0
Carambola	2.46	12	1.09	5	0.00	0
TOTAL	**139.89**	**744**	**159.86**	**1162**	**0.00**	**0**

Hospedantes	Larvas de *Ceratitis capitata*			Larvas de *Anastrepha ssp*			Larvas de otras familias		
	Sistemático	Dirigido	Especial	Sistemático	Dirigido	Especial	Sistemático	Dirigido	Especial
Café	16	99	0	4	0	0	172	186	0
Caimito	0	0	0	5	0	0	0	0	0
Guayaba	1	0	0	649	469	0	1065	689	0
Durazno	0	0	0	0	9	0	4	70	0
Naranja dulce	0	0	0	50	170	0	0	89	0
Naranja agria	0	0	0	74	139	0	13	8	0
Mandarina	0	0	0	6	0	0	28	38	0
Lima	0	0	0	5	47	0	1	417	0
Matazano-Zapote blanco	0	0	0	97	74	0	0	230	0
Limón mandarina	0	0	0	25	1	0	6	0	0
Toronja	0	0	0	0	0	0	0	0	0
Mango	0	0	0	522	920	0	1321	1001	0
Pomarrosa	0	0	0	0	0	0	0	0	0
Almendra tropical	0	5	0	0	0	0	0	0	0
Chicozapote	0	0	0	16	16	0	78	226	0
Níspero	0	0	0	1	0	0	0	0	0
Ciruela roja-Jocote	0	0	0	0	0	0	0	0	0
Lima limón	0	0	0	0	0	0	0	0	0
Pomelo	0	0	0	0	0	0	0	0	0
Carambola	0	0	0	0	0	0	0	0	0
TOTAL	**17**	**104**	**0**	**1454**	**1845**	**0**	**2688**	**2954**	**0**

Programa Operativo de Moscas
Control Legal OISA-DGIF

Semana 26 (del 25 de junio al 01 de julio de 2023)

Puestos de cuarentena internacional	Actividades			
	Inspección a vehículos (núm.)	Inspección a personas (núm.)	Inspección a equipaje (núm.)	Fruta decomisada (kg)
Aeropuerto (vuelos nacionales e internacionales)	0	0	0	0.00
Ciudad Cuauhtémoc	64	0	258	0.00
Ciudad Hidalgo	1,309	1,779	2,280	0.00
Talismán	1,978	5,411	7,085	16.44
Total	**3,351**	**7,190**	**9,623**	**16.44**

Hospedantes	Fruta decomisada (kg)			
	Cd. Cuauhtémoc	Cd. Hidalgo	Talismán	Aeropuerto
Pera	**0.00**	**0.00**	**1.65**	**0.00**
Durazno	**0.00**	**0.00**	**14.47**	**0.00**
Mandarina	**0.00**	**0.00**	**0.32**	**0.00**
Total	**0.00**	**0.00**	**16.44**	**0.00**

Programa Operativo de Moscas
Trampeo Intensivo

Semana 26 (del 25 de junio al 01 de julio de 2023)

Actividad	Centro de Operaciones de Campo						Total
	Palenque	**Comitán**	**Ocosingo**	**Comalapa**	**Frailesca**	**Soconusco**	
Trampas en Operación (No)	420	765	2,003	605	306	552	**4,651**
Trampas Programadas a Revisar (No)	289	712	1,657	605	306	446	**4,015**
Trampas Revisadas (No)	266	707	1,644	598	303	433	**3,951**
Trampas Revisadas (%)	92.04	99.30	99.22	98.84	99.02	97.09	**98.41**
Días de Exposición (No)	10.03	7.82	8.44	7.13	7.5	7.99	**8.11**
Trampas Extraviadas (No)	5	1	11	2	0	13	**32**
Trampas con Captura Estéril (No)	0	80	529	316	104	162	**1,191**
Trampas con Captura Estéril (%)	0.00	11.32	32.18	52.84	34.32	37.41	**30.14**
Moscas Estériles Capturadas (No)	0	865	5,543	3,046	2,331	2,541	**14,315**
M. T. D. Estéril	0.00000	0.00000	0.39949	0.71440	1.03263	0.73446	**0.44675**
Trampas con Captura Fertil (No)	3	49	27	74	6	11	**170**
Trampas con Captura Fertil (%)	1.04	6.88	1.63	12.23	1.98	2.47	**4.23**
Moscas Fértiles Capturadas (No)	3	146	36	127	6	19	**337**
M. T. D. Fértil	0.00112	0.02641	0.00259	0.02979	0.00266	0.00549	**0.01052**

Programa Operativo de Moscas

Estatus de comunidades

Semana 26 (del 25 de junio al 01 de julio de 2023)

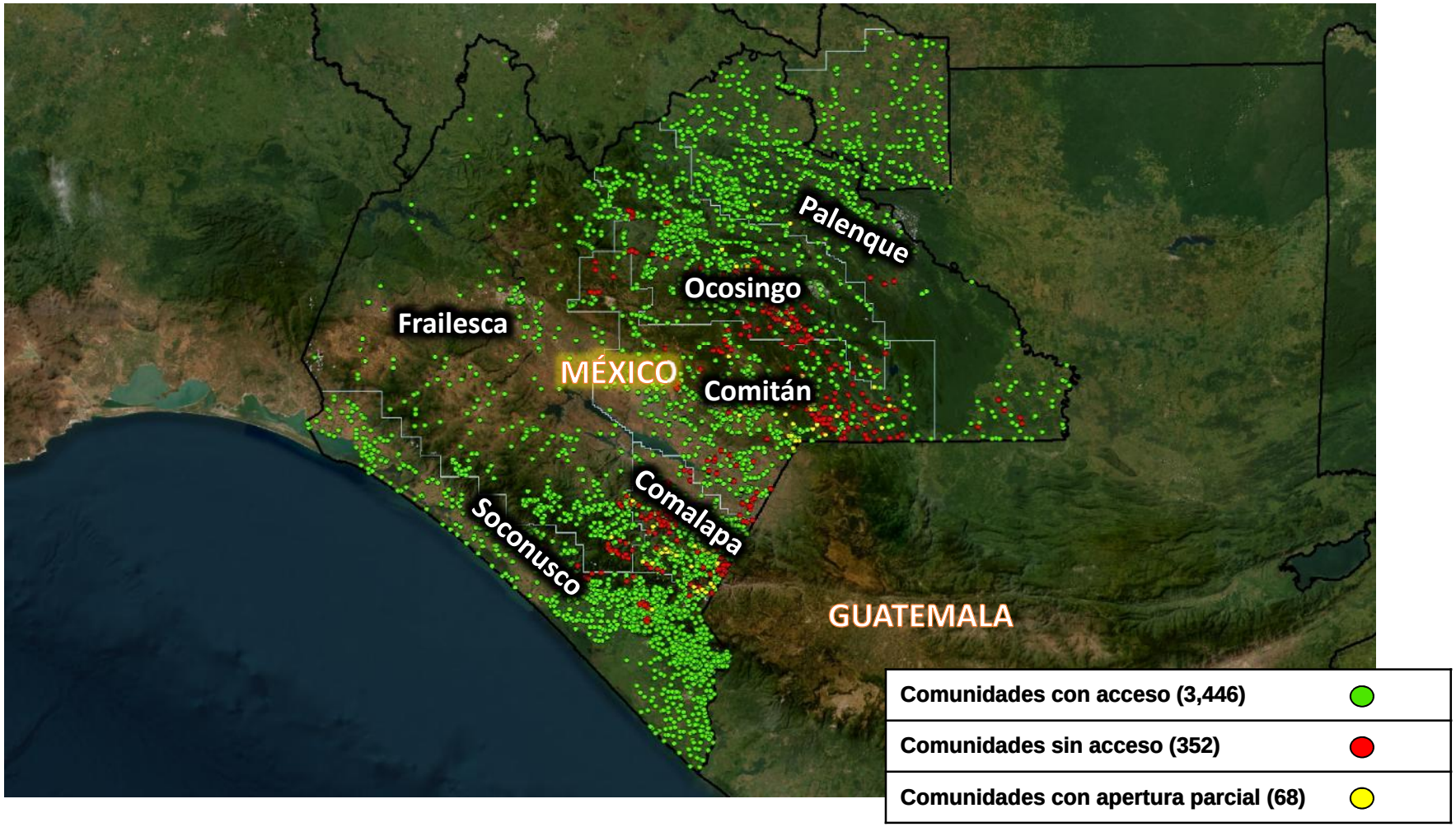

Departamento de Información