

Pronóstico Agrometeorológico



AGRICULTURA
SECRETARÍA DE AGRICULTURA Y DESARROLLO RURAL



Viernes 18 de agosto | Emisión - 16:00h |

| Validez del 18 al 21 de agosto |




Imagen satelital sobre la Republica Mexicana a las 14:00 hrs. del día de hoy obtenida de GOES Imagen Viewer, GOES-East, CONUS.

Pronóstico Agrometeorológico



AGRICULTURA
SECRETARÍA DE AGRICULTURA Y DESARROLLO RURAL



Viernes 18 de agosto | Emisión - 16:00h |

| Validez del 18 al 19 de agosto |

- Sistemas Meteorológicos (Viernes 18)

Para este día, **el huracán Hilary de categoría 4 en la escala Saffir-Simpson se desplazará hacia el noroeste**, sus extensas bandas nubosas en interacción con divergencia en **altura originarán lluvias muy fuertes a puntuales intensas sobre estados del occidente y noroeste del país**, así como en la Península de Baja California, además de rachas intensas de viento y oleaje elevado en las costas de la Península de Baja California, Sinaloa, Nayarit, Jalisco, Colima y Michoacán.

Por su parte, **la onda tropical Núm. 23 recorrerá el sur del territorio nacional** y en interacción con un canal de baja presión sobre el sureste de México, **provocarán chubascos y lluvias fuertes a puntuales muy fuertes** acompañadas de descargas eléctricas y fuertes rachas de viento en las regiones mencionadas.

Canal de baja presión, divergencia en altura y el ingreso de humedad del Océano Pacífico y Golfo de México, **provocarán chubascos y lluvias fuertes** acompañadas de descargas eléctricas y rachas de viento **en el noreste, centro y oriente del territorio nacional**.

El **monzón mexicano provocará lluvias puntuales intensas en Sonora y puntuales muy fuertes en Chihuahua**, las cuales se acompañarán de descargas eléctricas, rachas de viento y posible caída de granizo.

Finalmente, **continuará el ambiente muy caluroso a extremadamente caluroso** con temperaturas máximas superiores a los 40 °C **sobre entidades del noroeste, norte y noreste de la República Mexicana**.


Vie.
18/Ago.



Sáb.
19/Ago.



Dom.
20/Ago.



Pronóstico Agrometeorológico



AGRICULTURA
SECRETARÍA DE AGRICULTURA Y DESARROLLO RURAL



Viernes 18 de agosto | Emisión - 16:00h |

| Validez del 18 al 19 de agosto |

- **Viento con rachas de 80 a 100 km/h y oleaje de 5 a 7 metros de altura:** costas de Baja California Sur.
- **Viento con rachas de 60 a 80 km/h y oleaje de 3 a 5 metros de altura:** costas de Nayarit y Jalisco.
- **Viento con rachas de 40 a 60 km/h y oleaje de 2 a 4 metros de altura:** costa oeste de Baja California, y en costas de Sinaloa, Colima y Michoacán.
- **Viento con rachas de 60 a 80 km/h y tolvaneras:** Sonora.
- **Viento con rachas de 40 a 60 km/h:** Campeche y Oaxaca (istmo), y con posibles tolvaneras: Baja California, Chihuahua, Coahuila, Nuevo León, Tamaulipas, Durango, Zacatecas, San Luis Potosí, Guanajuato y Aguascalientes.

Nivel de tormenta	Entidades	Pronóstico de temperaturas	Entidades
Lluvias aisladas (0.1 a 5 mm)	Baja California.	Temperaturas mínimas de 0 a -5°C	No existe potencial.
Lluvias con chubascos (5 -25 mm)	Coahuila, Nuevo León, Tamaulipas, San Luis Potosí, Hidalgo, Puebla, Tlaxcala, Campeche, Yucatán y Quintana Roo.	Temperaturas mínimas de 0 a 5°C	No existe potencial.
Tormentas puntuales fuertes (25 - 50 mm)	Baja California, Querétaro, Estado de México, Ciudad de México, Morelos, Veracruz y Tabasco.	Temperaturas mínimas de 5 a 10°C	No existe potencial.
Tormentas puntuales muy fuertes (50 - 75 mm)	Chihuahua, Durango, Zacatecas, Aguascalientes, Guanajuato, Jalisco, Colima, Michoacán, Guerrero, Oaxaca y Chiapas (sur).	Temperaturas máximas de 30 a 35°C	Zacatecas, Nayarit, Jalisco, Colima, Michoacán, Aguascalientes, Guanajuato, Querétaro, Hidalgo, Puebla (norte y suroeste), Morelos, Guerrero y Oaxaca.
Tormentas puntuales intensas (75 - 150 mm)	Baja California Sur, Sonora, Sinaloa y Nayarit.	Temperaturas máximas de 35 a 40 °C	Baja California Sur, Chihuahua, Sinaloa, Durango, San Luis Potosí, Veracruz (norte), Chiapas, Tabasco, Campeche, Yucatán y Quintana Roo.
Tormentas puntuales torrenciales (150 - 250 mm)	No existe potencial.	Temperaturas máximas de 40 a 45 °C	Sonora, Coahuila, Nuevo León y Tamaulipas.
Tormentas puntuales torrenciales mayores a (250 mm)	No existe potencial.	Temperaturas mayores a 45 °C	Baja California.


Vie.
18/Ago.



Sáb.
19/Ago.



Dom.
20/Ago.



Pronóstico Agrometeorológico



AGRICULTURA
SECRETARÍA DE AGRICULTURA Y DESARROLLO RURAL



Sábado 19 de agosto | Emisión - 16:00h |

| Validez del 19 al 20 de agosto |

- Sistemas Meteorológicos (Sábado 19)

El **huracán Hilary se aproximará a la costa occidental de la Península de Baja California**, en su desplazamiento **originará lluvias muy fuertes a intensas sobre estados del occidente y noroeste del país**, así como en la Península de Baja California, **con lluvias puntuales torrenciales en Baja California**; además de rachas intensas de viento y oleaje elevado en las costas de la Península de Baja California, Sonora, Sinaloa, Nayarit y Jalisco.

Por su parte, la **onda tropical Núm. 23 se desplazará sobre el sur del territorio nacional, ocasionando lluvias fuertes a puntuales muy fuertes** con descargas eléctricas y rachas de viento en la región mencionada.

Canales de baja presión y el ingreso de humedad del Océano Pacífico, Golfo de México y Mar Caribe, **provocarán chubascos y lluvias fuertes a puntuales muy fuertes** acompañadas de descargas eléctricas, rachas de viento y posible caída de granizo **en el noreste, centro, oriente, sur y sureste del territorio nacional**.

Una **nueva onda tropical se aproximará a la Península de Yucatán** en el transcurso de la noche.

Finalmente, **continuará el ambiente muy caluroso a extremadamente caluroso** con temperaturas máximas superiores a los 40 °C **sobre entidades del noreste de la República Mexicana**.

Vie.
18/Ago.



Sáb.
19/Ago.



Dom.
20/Ago.



Pronóstico Agrometeorológico



AGRICULTURA
SECRETARÍA DE AGRICULTURA Y DESARROLLO RURAL



Sábado 19 de agosto | Emisión - 16:00h |

| Validez del 19 al 20 de agosto |

- **Viento con rachas de 120 a 150 km/h y oleaje de 8 a 10 metros de altura:** costa oeste de Baja California Sur.
- **Viento con rachas de 80 a 100 km/h y oleaje de 5 a 7 metros de altura:** costa este de Baja California Sur, costas este y oeste de Baja California, costas de Sinaloa y Sonora.
- **Viento con rachas de 40 a 60 km/h y oleaje de 2 a 4 metros de altura:** costas sur de Nayarit y Jalisco.
- **Viento con rachas de 50 a 70 km/h: Oaxaca (istmo), con posibles tolvaneras:** Chihuahua, Coahuila, Nuevo León, Tamaulipas, Durango, San Luis Potosí, Zacatecas y Guanajuato.

Nivel de tormenta	Entidades	Pronóstico de temperaturas	Entidades
Lluvias aisladas (0.1 a 5 mm)	No existe potencial.	Temperaturas mínimas de 0 a -5°C	No existe potencial.
Lluvias con chubascos (5 -25 mm)	Coahuila, Nuevo León, Tamaulipas, San Luis Potosí, Querétaro, Hidalgo, Tlaxcala, Veracruz, Campeche, Yucatán y Quintana Roo.	Temperaturas mínimas de 0 a 5°C	No existe potencial.
Tormentas puntuales fuertes (25 - 50 mm)	Chihuahua, Durango, Zacatecas, Aguascalientes, Colima, Estado de México, Ciudad de México, Morelos, Puebla, Chiapas y Tabasco.	Temperaturas mínimas de 5 a 10°C	No existe potencial.
Tormentas puntuales muy fuertes (50 - 75 mm)	Nayarit, Jalisco, Guanajuato, Michoacán, Guerrero y Oaxaca.	Temperaturas máximas de 30 a 35°C	Baja California Sur, Sinaloa, Nayarit, Jalisco, Colima, Michoacán, Zacatecas, Morelos, Puebla (norte y suroeste) y Guerrero.
Tormentas puntuales intensas (75 - 150 mm)	Baja California, Baja California Sur, Sonora y Sinaloa.	Temperaturas máximas de 35 a 40 °C	Baja California, Sonora, Chihuahua, Durango, Oaxaca, Chiapas, San Luis Potosí, Veracruz (norte), Tabasco, Campeche, Yucatán y Quintana Roo.
Tormentas puntuales torrenciales (150 - 250 mm)	No existe potencial.	Temperaturas máximas de 40 a 45 °C	Coahuila, Nuevo León y Tamaulipas.
Tormentas puntuales torrenciales mayores a (250 mm)	No existe potencial.	Temperaturas mayores a 45 °C	No existe potencial.

**Vie.
18/Ago.**



**Sáb.
19/Ago.**



**Dom.
20/Ago.**



Pronóstico Agrometeorológico



AGRICULTURA
SECRETARÍA DE AGRICULTURA Y DESARROLLO RURAL



Domingo 20 de agosto | Emisión - 16:00h |

| Validez del 20 al 21 de agosto |

- Sistemas Meteorológico (Domingo 20)

Durante el periodo de pronóstico, **el huracán Hilary se desplazará muy cerca de la costa occidental** de la Península de Baja California, **originará lluvias muy fuertes a puntuales intensas sobre estados del noroeste del país**, así como en la Península de Baja California, con lluvias puntuales torrenciales en Baja California, además de **rachas intensas de viento y oleaje elevado** en las costas de la Península de Baja California, Sonora y Sinaloa, además del Golfo de California.

Por su parte, **la onda tropical Núm. 23 se desplazará al sur de Michoacán y Jalisco**, ocasionando chubascos y lluvias puntuales fuertes con descargas eléctricas y rachas de viento en el occidente de México.

Una **nueva onda tropical, canales de baja presión y el ingreso de humedad** del Océano Pacífico, Golfo de México y Mar Caribe, **provocarán chubascos y lluvias fuertes a puntuales muy fuertes** acompañadas de descargas eléctricas, rachas de viento y posible caída de granizo **en el centro, oriente, sur y sureste del territorio nacional**.

Una **zona de inestabilidad con probabilidad de desarrollo ciclónico al norte del Golfo de México**, provocando lluvias fuertes a puntuales muy fuertes en el noreste del país.

Finalmente, **continuará el ambiente muy caluroso** con temperaturas máximas superiores a los 40 °C **sobre entidades del noreste de la República Mexicana**.

Vie.
18/Ago.



Sáb.
19/Ago.



Dom.
20/Ago.



Pronóstico Agrometeorológico



AGRICULTURA
SECRETARÍA DE AGRICULTURA Y DESARROLLO RURAL



Domingo 20 de agosto | Emisión - 16:00h |

| Validez del 20 al 21 de agosto |

- Sistemas Meteorológicos (Domingo 20)

- Sistemas Meteorológicos (Lunes 21)

Nivel de tormenta	Entidades	Nivel de tormenta	Entidades
Lluvias aisladas (0.1 a 5 mm)	Coahuila.	Lluvias aisladas (0.1 a 5 mm)	No existe potencial.
Lluvias con chubascos (5 - 25 mm)	Durango, Nayarit, Guerrero, Nuevo León, Tamaulipas, San Luis Potosí, Zacatecas, Aguascalientes, Guanajuato, Querétaro, Hidalgo, Tlaxcala, Puebla, Estado de México, Ciudad de México y Morelos.	Lluvias con chubascos (5 - 25 mm)	Baja California Sur, Chihuahua, Coahuila, Nuevo León, Tamaulipas, Durango, Colima, Michoacán, Zacatecas, Aguascalientes, Guanajuato, Querétaro, Hidalgo, Tlaxcala, Puebla, Estado de México, Ciudad de México, Morelos, Yucatán y Quintana Roo.
Tormentas puntuales fuertes (25 - 50 mm)	Chihuahua, Sinaloa, Jalisco, Colima, Michoacán, Veracruz, Oaxaca, Chiapas, Tabasco, Campeche, Yucatán y Quintana Roo.	Tormentas puntuales fuertes (25 - 50 mm)	Baja California, Sonora, Sinaloa, Nayarit, Jalisco, San Luis Potosí, Guerrero, Oaxaca y Campeche.
Tormentas puntuales muy fuertes (50 - 75 mm)	Sonora.	Tormentas puntuales muy fuertes (50 - 75 mm)	Veracruz, Chiapas y Tabasco.
Tormentas puntuales intensas (75 - 150 mm)	Baja California Sur (norte).	Tormentas puntuales intensas (75 - 150 mm)	No existe potencial.
Tormentas puntuales torrenciales (150 - 250 mm)	Baja California.	Tormentas puntuales torrenciales (150 - 250 mm)	No existe potencial.
Tormentas superiores a (250 mm)	No existe potencial.	Tormentas superiores a (250 mm)	No existe potencial.

Vie.
18/Ago.



Sáb.
19/Ago.



Dom.
20/Ago.

