

Aviso 003_mayo_2023

Pronóstico de Lluvias

(periodo del 10 al 19 de mayo)



AGRICULTURA

SECRETARÍA DE AGRICULTURA Y DESARROLLO RURAL



CONADESUCA

COMITÉ NACIONAL PARA EL DESARROLLO
SUSTENTABLE DE LA CAÑA DE AZÚCAR



2023
AÑO DE
Francisco
VILLA

EL REVOLUCIONARIO DEL PUEBLO

Periodo de validez: de las 00:01 h del miércoles 10 a las 23:59 h del viernes 19 de mayo.

Lluvia acumulada

del miércoles 10 al domingo 14 de mayo

del miércoles 10 al viernes 19 de mayo


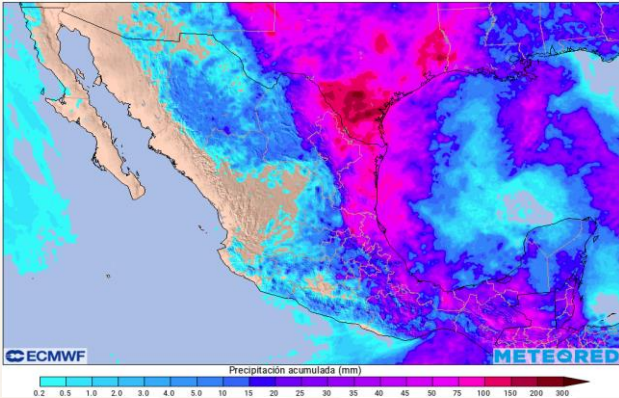


Imagen de referencia: pronóstico de lluvia acumulada a 5 (izq.) y 10 (der.) días. Modelo ECMWF.
 Fuente: <https://meteored.mx/> Consultado el 10 de mayo de 2023 a las 13:00 h.

Este pronóstico meteorológico se actualizará de forma constante, por lo que debe tomarse con reserva, ya que los sistemas meteorológicos que ocasionan dichas lluvias pueden cambiar en su distribución e intensidad conforme el periodo de pronóstico aumenta. Se recomienda dar seguimiento a los avisos que emite el CONADESUCA, Servicio Meteorológico Nacional y Protección Civil de cada entidad.

Seguimiento a los principales sistemas meteorológicos que se prevé generen lluvias en las regiones cañeras:

- 1.- Líneas de vaguada y canales de baja presión** se extenderán en el centro, oriente, sureste y occidente del territorio nacional del miércoles 10 al viernes 19; incrementarán el potencial de lluvias en las regiones cañeras: Noreste, Papaloapan-Golfo, Centro, Córdoba-Golfo, Sureste y Pacífico (**ver pronóstico por ingenio**).
- 2. Sistema de Alta Presión (Sistema Anticiclónico)** en niveles medios de la atmósfera se prevé cubra zonas del occidente y sur del territorio nacional del miércoles 10 al viernes 19; podrá ocasionar tiempo estable y disminución del potencial de lluvias (así como descensos de temperatura en horas de nocturnas a matutinas y altas temperaturas en horas vespertinas) principalmente en las regiones cañeras de la vertiente occidental (Noroeste y Pacífico); mientras que, en las regiones de la vertiente oriental (Noreste, Papaloapan-Golfo, Córdoba-Golfo y Sureste) ocasionará algunos periodos con bajo potencial lluvias debido a la presencia de líneas de vaguada (**ver pronóstico por ingenio**).
- 3. Aire húmedo** procedente del Pacífico mexicano y Golfo de México del miércoles 10 al viernes 19, podrá favorecer el potencial de lluvias en las regiones cañeras Sureste, Noreste, Papaloapan-Golfo, Córdoba-Golfo, Centro y Pacífico (**ver pronóstico por ingenio**). *No se descartan precipitaciones vespertinas asociadas a calentamiento diurno y con posible presencia de granizo.*

4. Temporal de lluvias, de acuerdo con el consenso de modelos de pronóstico se prevé que a partir del sábado 13 inicie un temporal lluvioso el cual podrá extenderse hasta el miércoles 17, estará asociado principalmente al importante ingreso de humedad, desarrollo de líneas de vaguada y a inestabilidad en altura. Incrementará el potencial de lluvias en las regiones cañeras Centro, Noreste, Papaloapan-Golfo, Córdoba-Golfo y Sureste. **Se mantiene en vigilancia.** Debido a que aún hay incertidumbre en el desarrollo y evolución de este evento, se deben seguir consultado las actualizaciones de los pronósticos meteorológicos. **VER NOTA.**

5. Posible Frente Frío podrá recorrer o incidir indirectamente en la región cañera Noreste del domingo 14 al martes 16 e incrementará el potencial de lluvias en la región mencionada (**ver pronóstico por ingenio**). **Se mantiene en vigilancia. VER NOTA.**

Nota: Mantener precaución en los ingenios azucareros que aún se encuentran zafrando debido al potencial de lluvias (ver pronóstico por ingenio); asimismo, debido a la temporalidad del pronóstico se recomienda consultar las actualizaciones de los pronósticos meteorológicos que emite el Servicio Meteorológico Nacional y Protección Civil de cada entidad.



Calendario agroindustrial del sector azucarero

2023

	ENE	FEB	MAR	ABR	MAY	JUN	JUL	AGO	SEP	OCT	NOV	DIC
Ciclo cañero	... Ciclo cañero 2022/23					Ciclo 2023/24 ...						
Ciclo azucarero	... Ciclo azucarero 2022/23										Ciclo 2023/24...	
Zafra	... Zafra 2022/23					Zafra 2023/24 ...						


Calendario de eventos hidrometeorológicos para el sector azucarero

Evento	ENE	FEB	MAR	ABR	MAY	JUN	JUL	AGO	SEP	OCT	NOV	DIC
Frentes Fríos	[Shaded area]											
Ondas Tropicales	[Shaded area]											
Ciclones Tropicales	[Shaded area]											
Granizadas	[Shaded area]											

Periodo de validez: de las 00:01 h del miércoles 10 a las 23:59 h del viernes 19 de mayo.

Pronóstico de lluvia acumulada por ingenio azucarero



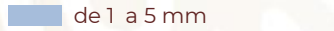


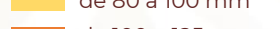



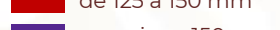

 **Temporal de lluvias / Pronóstico con alta incertidumbre**

No.	Región cañera	Estado	Nombre del ingenio	Estatus del ingenio	Mayo											
					10	11	12	13	14	15	16	17	18	19		
1	Noroeste	Sinaloa	Eldorado													
2		Nayarit	El Molino										CBP-AH			
3			Puga											CBP-AH		
4	Pacífico	Jalisco	Bellavista													
5			José María Morelos									CBP-AH				
6			Melchor Ocampo		CBP							CBP-AH				
7			San Francisco Ameca		CBP							CBP-AH	CBP-AH			
8			Tala													
9		Tamazula									CBP-AH			CBP-AH	CBP-AH	
10		Colima	Quesería							CBP-AH	CBP-AH			CBP-AH	CBP-AH	
11		Michoacán	Lázaro Cárdenas		CBP			CBP-AH	CBP-AH		CBP-AH	CBP-AH	CBP-AH	CBP-AH	CBP-AH	
12			Pedernales		CBP			CBP-AH	CBP-AH		CBP-AH	CBP-AH	CBP-AH	CBP-AH	CBP-AH	
13			Santa Clara		CBP			CBP-AH	CBP-AH		CBP-AH	CBP-AH	CBP-AH	CBP-AH	CBP-AH	
14	Centro	Morelos	Central Casasano		LV-AH	LV-AH	LV-AH	LV-AH	LV-AH	LV-AH	LV-AH	LV-AH	LV-AH	LV-AH	LV-AH	
15			Emiliano Zapata		LV-AH	LV-AH	LV-AH	LV-AH	LV-AH	LV-AH	LV-AH	LV-AH	LV-AH	LV-AH	LV-AH	LV-AH
16		Puebla	Atencingo		LV-AH	LV-AH	LV-AH	LV-AH	LV-AH	LV-AH	LV-AH	LV-AH	LV-AH	LV-AH	LV-AH	
17			Calipam		LV-AH	LV-AH	LV-AH	LV-AH	LV-AH	LV-AH	LV-AH	LV-AH	LV-AH	LV-AH	LV-AH	
18		Veracruz	El Carmen		LV-AH	LV-AH	LV-AH	LV-AH	LV-AH	LV-AH	LV-AH	LV-AH	LV-AH	LV-AH	LV-AH	

Información adicional para interpretar el pronóstico:

Continúa en la siguiente página






Rangos de lluvia acumulada:

	sin lluvia o menor a 1 mm		de 60 a 80 mm
	de 1 a 5 mm		de 80 a 100 mm
	de 5 a 10 mm		de 100 a 125 mm
	de 10 a 20 mm		de 125 a 150 mm
	de 20 a 40 mm		superior a 150 mm
	de 40 a 60 mm		

Sistema Meteorológico asociado a la lluvia:

LV	Línea de Vaguada
AH	Aire Húmedo
CBP	Canal de Baja Presión

Estatus del ingenio durante la zafra¹:

	Ingenio zafrando.
	Ingenio que ya finalizó zafra.
	Ingenio que ya debía haber finalizado zafra de acuerdo a su fecha estimada de término.
	Fecha estimada de término de zafra.
	No se cuenta con información de molienda para este ingenio.

1. De acuerdo con la información proporcionada en la publicación: Avance de producción de la Zafra 2022/23 - Reporte No. 26 https://www.gob.mx/cms/uploads/attachment/file/822892/Reporte_de_avance_de_produccion_de_cana_y_azucar_semana_31_corte_al_29_ABR.pdf



Pronóstico de Lluvias

No. de reporte: 003
 Fecha de emisión: 10 de mayo de 2023
 Hora de emisión: 16:00 h
 Pronóstico a mediano plazo: 240 h

Periodo de validez: de las 00:01 h del miércoles 10 a las 23:59 h del viernes 19 de mayo.

Pronóstico de lluvia acumulada por ingenio azucarero



Temporal de lluvias / Pronóstico con alta incertidumbre

No.	Región cañera	Estado	Nombre del ingenio	Estatus del ingenio	Mayo										
					10	11	12	13	14	15	16	17	18	19	
19	Noreste	Tamaulipas	El Mante		LV-AH	LV-AH	LV-AH	LV-AH	LV-AH-PFF	LV-AH-PFF	LV-AH-PFF	LV-AH	LV-AH	LV-AH	
20		Veracruz	El Higo		LV-AH		LV-AH	LV-AH	LV-AH-PFF	LV-AH-PFF	LV-AH-PFF	LV-AH	LV-AH	LV-AH	
21			Pánuco					LV-AH	LV-AH	LV-AH-PFF	LV-AH-PFF	LV-AH	LV-AH	LV-AH	
22		San Luis Potosí	Alianza Popular		LV-AH	LV-AH	LV-AH	LV-AH	LV-AH-PFF	LV-AH-PFF	LV-AH-PFF	LV-AH	LV-AH	LV-AH	
23			Plan de Ayala		LV-AH	LV	LV-AH	LV-AH	LV-AH-PFF	LV-AH-PFF	LV-AH-PFF	LV-AH	LV-AH	LV-AH	
24			Plan de San Luis		LV-AH	LV-AH	LV-AH	LV-AH	LV-AH-PFF	LV-AH-PFF	LV-AH-PFF	LV-AH	LV-AH	LV-AH	
25			San Miguel del Naranjo		LV-AH	LV-AH	LV-AH	LV-AH	LV-AH-PFF	LV-AH-PFF	LV-AH-PFF	LV-AH	LV-AH	LV-AH	
26			CIASA (Cuatotolapam)			LV-AH		LV-AH	LV-AH	LV-AH	LV-AH	LV-AH	LV-AH	LV-AH	LV-AH
27		Papaloapan - Golfo	Veracruz	El Modelo		LV-AH	LV-AH		LV-AH	LV-AH	LV-AH	LV	LV-AH	LV-AH	LV-AH
28	La Gloria				LV-AH	LV-AH		LV-AH	LV-AH	LV-AH	LV-AH	LV-AH	LV-AH	LV-AH	LV-AH
29	Mahuixtlán				LV-AH	LV-AH	LV-AH	LV-AH	LV-AH	LV-AH	LV-AH	LV-AH	LV-AH	LV-AH	LV-AH
30	San Cristóbal							LV-AH	LV-AH	LV-AH	LV-AH	LV-AH	LV-AH	LV-AH	LV-AH
31	San Pedro							LV-AH	LV-AH	LV-AH	LV-AH	LV-AH	LV-AH	LV-AH	LV-AH
32	Tres Valles				LV-AH	LV-AH	LV-AH	LV-AH	LV-AH	LV-AH	LV-AH	LV-AH	LV-AH	LV-AH	LV-AH
33	Oaxaca			Adolfo López Mateos		LV-AH	LV-AH	LV-AH	LV-AH	LV-AH	LV-AH	LV-AH	LV-AH	LV-AH	LV-AH

Información adicional para interpretar el pronóstico:

Continúa en la siguiente página

Rangos de lluvia acumulada:

	sin lluvia o menor a 1 mm		de 60 a 80 mm
	de 1 a 5 mm		de 80 a 100 mm
	de 5 a 10 mm		de 100 a 125 mm
	de 10 a 20 mm		de 125 a 150 mm
	de 20 a 40 mm		superior a 150 mm
	de 40 a 60 mm		

Sistema Meteorológico asociado a la lluvia:

LV	Línea de Vaguada
AH	Aire Húmedo
PFF	Posible Frente Frío

Estatus del ingenio durante la zafra¹:

	Ingenio zafrando.
	Ingenio que ya finalizó zafra.
	Ingenio que ya debía haber finalizado zafra de acuerdo a su fecha estimada de término.
	Fecha estimada de término de zafra.

1. De acuerdo con la información proporcionada en la publicación:
 Avance de producción de la Zafra 2022/23 - Reporte No. 26
https://www.gob.mx/cms/uploads/attachment/file/822892/Reporte_de_avance_de_produccion_de_cana_y_azucar_semana_31_corte_al_29_ABR.pdf



Modelo de pronóstico meteorológico:

-European Centre for Medium-Range Weather Forecasts (ECMWF, por sus siglas en inglés).
 -Global Forecast System (GFS, por sus siglas en inglés).

Pronóstico de Lluvias

No. de reporte: 003
 Fecha de emisión: 10 de mayo de 2023
 Hora de emisión: 16:00 h
 Pronóstico a mediano plazo: 240 h

Periodo de validez: de las 00:01 h del miércoles 10 a las 23:59 h del viernes 19 de mayo.

Pronóstico de lluvia acumulada por ingenio azucarero



Temporal de lluvias / Pronóstico con alta incertidumbre

No.	Región cañera	Estado	Nombre del ingenio	Estatus del ingenio	Mayo											
					10	11	12	13	14	15	16	17	18	19		
34	Córdoba - Golfo	Veracruz	Central El Potrero		LV-AH	LV-AH	LV-AH	LV-AH	LV-AH	LV-AH	LV-AH	LV-AH	LV-AH	LV-AH	LV-AH	
35			Central La Providencia		LV-AH	LV-AH	LV-AH	LV-AH	LV-AH	LV-AH	LV-AH	LV-AH	LV-AH	LV-AH	LV-AH	LV-AH
36			Central Motzorongo		LV-AH	LV-AH	LV-AH	LV-AH	LV-AH	LV-AH	LV-AH	LV-AH	LV-AH	LV-AH	LV-AH	LV-AH
37			Central Progreso		LV-AH	LV-AH	LV-AH	LV-AH	LV-AH	LV-AH	LV-AH	LV-AH	LV-AH	LV-AH	LV-AH	LV-AH
38			Central San Miguelito		LV-AH	LV-AH	LV-AH	LV-AH	LV		LV-AH	LV-AH	LV-AH	LV-AH	LV-AH	LV-AH
39			Constancia		LV-AH	LV-AH	LV-AH	LV-AH	LV-AH	LV-AH	LV-AH	LV-AH	LV-AH	LV-AH	LV-AH	LV-AH
40			San José de Abajo		LV-AH	LV-AH	LV-AH	LV-AH	LV-AH	LV-AH	LV-AH	LV-AH	LV-AH	LV-AH	LV-AH	LV-AH
41			San Nicolás		LV-AH	LV-AH	LV-AH	LV-AH	LV-AH	LV-AH	LV-AH	LV-AH	LV-AH	LV-AH	LV-AH	LV-AH
42			Oaxaca	El Refugio		LV-AH	LV-AH	LV-AH	LV-AH	LV-AH	LV-AH	LV-AH	LV-AH	LV-AH	LV-AH	LV-AH
43				La Margarita		LV-AH	LV-AH	LV-AH	LV-AH	LV-AH	LV-AH	LV-AH	LV-AH	LV-AH	LV-AH	LV-AH
44	Sureste	Tabasco	Presidente Benito Juárez			LV-AH	LV-AH	LV		LV-AH	LV-AH	LV-AH		LV-AH	LV-AH	
45			Santa Rosalía			LV-AH	LV-AH	LV		LV-AH	LV-AH	LV-AH		LV-AH	LV-AH	
46		Campeche	La Joya			LV-AH	LV-AH	LV-AH	LV-AH	LV-AH	LV-AH	LV-AH	LV-AH	LV-AH	LV-AH	
47		Quintana Roo	San Rafael de Pucté		LV	LV	LV	LV	LV	LV-AH	LV-AH	LV-AH	LV-AH	LV-AH	LV-AH	
48		Chiapas	Cía. La Fe (Pujiltic)		LV-AH	LV-AH	LV-AH	LV-AH	LV-AH	LV-AH	LV-AH	LV-AH	LV-AH	LV-AH	LV-AH	
49			Huixtla		LV-AH	LV-AH	LV-AH	LV-AH	LV-AH	LV-AH	LV-AH	LV-AH	LV-AH	LV-AH	LV-AH	
--	-----	CDMX	CONADESUCA		LV-AH	LV-AH	LV-AH	LV-AH	LV-AH	LV-AH	LV-AH	LV-AH	LV-AH	LV-AH	LV-AH	

Información adicional para interpretar el pronóstico:

Rangos de lluvia acumulada:

	sin lluvia o menor a 1 mm		de 60 a 80 mm
	de 1 a 5 mm		de 80 a 100 mm
	de 5 a 10 mm		de 100 a 125 mm
	de 10 a 20 mm		de 125 a 150 mm
	de 20 a 40 mm		superior a 150 mm
	de 40 a 60 mm		

Sistema Meteorológico asociado a la lluvia:

LV	Línea de Vaguada
AH	Aire Húmedo

Estatus del ingenio durante la zafra¹:

	Ingenio zafrando.
	Ingenio que ya finalizó zafra.
	Ingenio que ya debía haber finalizado zafra de acuerdo a su fecha estimada de término.
	Fecha estimada de término de zafra.

1. De acuerdo con la información proporcionada en la publicación:
 Avance de producción de la Zafra 2022/23 - Reporte No. 26
https://www.gob.mx/cms/uploads/attachment/file/822892/Reporte_de_avance_de_produccion_de_cana_y_azucar_semana_31_corte_al_29_ABR.pdf



Modelo de pronóstico meteorológico:

-European Centre for Medium-Range Weather Forecasts (ECMWF, por sus siglas en inglés).
 -Global Forecast System (GFS, por sus siglas en inglés).

Pronóstico de la anomalía de la precipitación

Este es un producto complementario y de apoyo al pronóstico de lluvias, cabe precisar que el modelo numérico considerado para su elaboración se encuentra con un desfase de aproximadamente 6 h respecto al presente pronóstico y con una cobertura de siete días a partir de su última actualización.

Panorama General

del miércoles 10 al miércoles 17 de mayo

De acuerdo con los actuales modelos numéricos de pronóstico, se prevé que en las regiones cañeras la normal climatológica se encuentre:



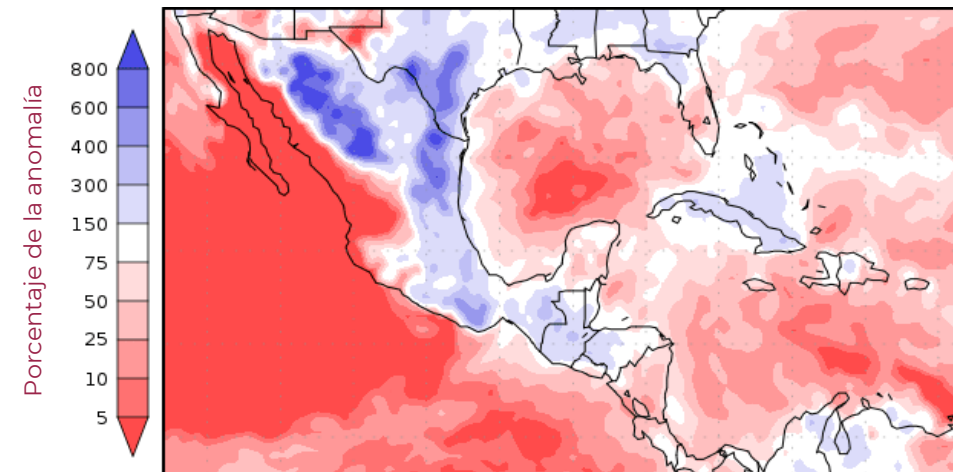
Por arriba en Noreste, Centro, Córdoba-Golfo, Papaloapan-Golfo (en el estado de Oaxaca y porción central de Veracruz) y **Sureste** (en el estado de Chiapas).



Por igual en Pacífico, Papaloapan-Golfo (en la porción sur del estado de Veracruz) y **Sureste** (en los estados de Tabasco y Campeche).



Por debajo en Noroeste y Sureste (en el estado de Quintana Roo).



Precipitation forecasts from the National Centers for Environmental Prediction.
Normal rainfall derived from Xie-Arkin (CMAP) Monthly Climatology for 1979-2003.
Forecast Initialization Time: 12Z10MAY2023

Información adicional para interpretar el pronóstico:

 Rangos en el porcentaje de la anomalía:

- Tonalidades moradas, indican lluvia acumulada por arriba de la normal climatológica.
- Color blanco, indica lluvia acumulada dentro de la normal climatológica.
- Tonalidades rojas, indican lluvia acumulada por debajo de la normal climatológica.



Imagen de referencia: pronóstico de la anomalía de precipitación de ocho días (del 10 al 17 de mayo), considerando su más reciente actualización el miércoles 10 de mayo a las 06:00 h (hora del centro).



Período de la climatología del año 1979 al 2003.



Fuente: *National Centers for Environmental Prediction*.
(NCEP-NOAA, por sus siglas en inglés).



Pronóstico de Lluvias

No. de reporte: 003
Fecha de emisión: 10 de mayo de 2023
Hora de emisión: 16:00 h
Pronóstico a mediano plazo: 240 h



Periodo de validez: de las 00:01 h del miércoles 10 a las 23:59 h del viernes 19 de mayo.

Información adicional para interpretar el pronóstico de lluvias:

Glosario meteorológico:

Anomalía. Diferencia entre el valor pronosticado de una variable meteorológica (p. ej. precipitación) y el valor medio o climatología.

Canal de baja presión. Zona de bajas presiones, en la cual se puede llegar a formar nubosidad y por lo tanto lluvias.

Ciclón Tropical. Es un sistema de baja presión que se desarrolla sobre aguas tropicales y tiene una circulación, en superficie, organizada y definida en el sentido contrario a las manecillas del reloj (en el Hemisferio Norte). Los CT se clasifican en: Depresiones Tropicales (DT), Tormentas Tropicales (TT) y Huracanes. Se les asignan nombres a partir de la categoría TT para identificarlos, ya que al mismo tiempo se pueden presentar varios CT. Los nombres son asignados por miembros de la Organización Meteorológica Mundial (OMM).

Frente Frío (FF). Se generan cuando una masa de aire frío avanza hacia latitudes menores y su borde delantero se introduce como una cuña entre el suelo y el aire caliente (lo que puede ocasionar lluvias a su paso). De acuerdo con su origen e intensidad podrán generar lluvias, descensos de temperaturas, nublados, bancos de niebla, heladas y eventos de "Norte" (vientos fuertes en las zonas cercanas a las costas del Golfo de México e Istmo de Tehuantepec, por su intensidad en rachas de vientos se clasifican en: moderados de 20 a 38 km/h, fuertes de 39 a 61 km/h, muy fuertes de 62 a 88 km/h, intensos de 89 a 117 km/h y severos con rachas superiores a los 117 km/h).

Línea de Vaguada (LV). Un área alargada de bajas presiones relativas en superficie o en niveles altos, puede presentar condiciones de tiempo atmosférico inestable, incremento de viento y potencial de lluvias.

Normal climatológica. Es el promedio de datos de alguna variable meteorológica en un cierto período de años, sirve para comparar las observaciones recientes o para fundamentar el conjunto de datos basados en anomalías (p. ej. la precipitación), también se usa para predecir las condiciones que muy probablemente se presentarán en un lugar.

Onda Tropical. Son sistemas lluviosos que se generan en África y cruzan el Océano Atlántico, se mueve de este a oeste en forma de "V" invertida. La velocidad promedio con la que se mueven oscila entre los 20 a 30 km/h, teniendo un período entre cada onda de 3 a 5 días.

Sistema de Alta Presión o Anticiclón (capas medias de la atmósfera). Es una circulación en capas medias o altas de la atmósfera, los vientos circulan a favor de las manecillas del reloj, se establecen condiciones de tiempo estable, se suprime la formación de nubes y aumenta la temperatura (días calurosos y secos).

Zona de Convergencia Intertropical (ZCI) o Vaguada Monzónica. Es una franja de bajas presiones ubicada en la zona ecuatorial. Debido a las altas temperaturas las masas de aire son forzadas a ascender originando abundante nubosidad y fuertes precipitaciones algunas acompañadas de descargas eléctricas. La ZCI no es uniforme ni continua y puede variar su comportamiento en zonas marítimas y continentales.

Zona de inestabilidad. Zona de baja presión situada en la zona intertropical, es una fase previa antes de convertirse en un Ciclón Tropical.

Publicaciones de productos meteorológicos y climatológicos:

Producto	L	M	M	J	V
Pronóstico de lluvias a 10 días		X		X	
Perspectiva climatológica a 6 meses					
Boletín climatológico mensual			primeros días de cada mes		

Estos productos se pueden consultar en la página del CONADESUCA en la sección principal de Boletines y Avisos de fenómenos meteorológicos asociados al sector cañero <https://www.gob.mx/conadesuca/> o en <https://www.gob.mx/conadesuca/documentos/boletines-de-fenomenos-naturales-asociados-al-campo-canero>.

La importancia de la lluvia en la caña de azúcar:

Uno de los requerimientos ambientales para el cultivo de la caña de azúcar es la disponibilidad de agua, el consumo de ésta varía en cada fase de crecimiento; sin embargo, los valores máximos se necesitan en la fase denominada **"período de gran crecimiento"**.

Posibles afectaciones por lluvia en la caña de azúcar:

- Abundante lluvia puede afectar al cultivo causando inundaciones.
- En temporada de zafra afecta al corte, retrasando la producción en el ingenio.
- Las superficies afectadas pueden presentar menores rendimientos de campo.

Recomendaciones para los ingenios azucareros a partir de lluvias fuertes:

- Nivelación del terreno, emparejar y dar un gradiente de pendiente a fin de drenar los excesos de agua resultado de la precipitación.
- En las zonas de lluvia no se descarta el desarrollo de actividad eléctrica, visibilidad reducida, posible caída de granizo, así como el incremento repentino en la intensidad del viento.
- Se recomienda extremar precaución por la repentina crecida de ríos y arroyos de respuesta rápida, así como posibles deslaves, derrumbes y/o deslizamientos en zonas montañosas.

Fuentes:

1. Romero, E., Digonzelli, P., Scandalaris, J. (2009). Manual del cañero. Argentina: Las Talitas: Estación experimental agroindustrial Obispo Colombres.
2. Aguilar, N. (S.F.). Ficha Técnica del cultivo de Caña de Azúcar. SIVICANA. Consultado el 21 de mayo de 2018. Disponible en: http://nutriciondebovinos.com.ar/MD_upload/nutriciondebovinos_com_ar/Archivos/File/CA%C3%91A_DE_AZ%C3%91CAR_FICHA_T%C3%89CNICA.pdf
3. Ochoa, M., Reyes M., Manriquez J., (2010). Producción Sostenible de Caña de Azúcar en México (FIRA). Consultado el 24 de mayo de 2018. Disponible en: <http://www.fira.gob.mx/InfEspDtoXML/abrirArchivo.jsp?abreArc=3681>

Geoportal del CONADESUCA

https://www.siiba.conadesuca.gob.mx/GEO_PORTAL_CONADESUCA/Informacion_Meteorologica.html

En el Geoportal puedes consultar estadísticas climáticas por ingenio de los índices e indicadores agroclimáticos como:

- Precipitación
- Temperatura (mínima, media y máxima)
- Índice de humedad
- Balance hídrico
- Diagrama bioclimático



Periodo de validez: de las 00:01 h del miércoles 10 a las 23:59 h del viernes 19 de mayo.

SIE - CAÑA

SISTEMA DE INFORMACIÓN ESTRATÉGICA
DE LA CAÑA DE AZÚCAR

El CONADESUCA elabora productos como son pronósticos y boletines meteorológicos orientados al sector agroindustrial de la caña de azúcar para facilitar la toma de decisiones ante un evento meteorológico adverso; además, permite contar con una perspectiva de las condiciones que se puedan presentar a corto, mediano y largo plazo.

Por lo anterior, se consideran para su elaboración información meteorológica y climatológica de fuentes oficiales como el Servicio Meteorológico Nacional (SMN), a fin de mantener en vigilancia la evolución y trayectoria de fenómenos meteorológicos que puedan afectar las zonas cañeras debido a su avance. Además, se toma en cuenta información que genera el CONADESUCA a partir del Sistema de Información Estratégica de la Caña de Azúcar (SIE-Caña), el cual es una herramienta que permite visualizar, procesar y actualizar información geoespacial relacionada con la producción nacional de la caña de azúcar para obtener datos acerca del cultivo y con ello, generar información focalizada a los ingenios azucareros del país.





CONADESUCA

COMITÉ NACIONAL PARA EL DESARROLLO
SUSTENTABLE DE LA CAÑA DE AZÚCAR

Escanea los códigos QR desde cualquier dispositivo móvil para ingresar a los **sistemas de información** del sector agroindustrial de la caña de azúcar y a nuestros **medios electrónicos**:



Geoportal



Sinfocaña



Aplicación Móvil




SI - Costos



SI - Investigación



SI - Sustentabilidad



Página web



www.gob.mx/conadesuca



Correo electrónico



@conadesuca.gob.mx

Redes Sociales:



[@Conadesuca](https://www.facebook.com/Conadesuca)



[@CONADESUCAmex](https://twitter.com/CONADESUCAmex)



[@Conadesuca](https://www.instagram.com/Conadesuca)





CONADESUCA

COMITÉ NACIONAL PARA EL DESARROLLO
SUSTENTABLE DE LA CAÑA DE AZÚCAR



¡GRACIAS!

 Contáctanos

 Avenida Cuauhtémoc 1230, Piso 7, Alcaldía Benito Juárez,
Colonia Santa Cruz Atoyac, Ciudad de México. C.P. 03310

 0155-3871-1900 extensión 57001

 conadesuca@conadesuca.gob.mx

 gob.mx/conadesuca

 [@Conadesuca](https://www.facebook.com/Conadesuca)

 [@CONADESUCAmx](https://twitter.com/CONADESUCAmx)

 [CONADESUCA](https://www.instagram.com/CONADESUCA)



AGRICULTURA

SECRETARÍA DE AGRICULTURA Y DESARROLLO RURAL



CONADESUCA

COMITÉ NACIONAL PARA EL DESARROLLO
SUSTENTABLE DE LA CAÑA DE AZÚCAR