

**CNH**

Comisión Nacional  
de Hidrocarburos

# Opinión Técnica de la modificación del Anexo 1 del Título de la Asignación

## A-0141-M-Campo Gaucho

Diciembre 2022

[www.gob.mx/cnh](http://www.gob.mx/cnh) |  
[www.rondasmexico.gob.mx](http://www.rondasmexico.gob.mx) |  
[www.hidrocarburos.gob.mx](http://www.hidrocarburos.gob.mx)

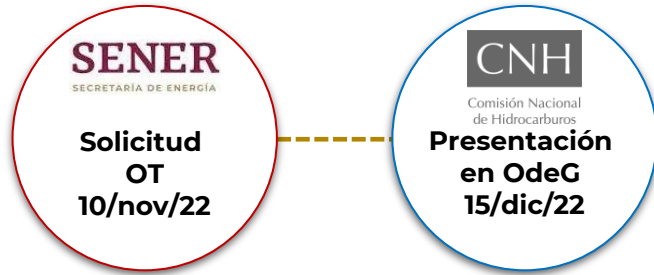
[contacto@cnh.gob.mx](mailto:contacto@cnh.gob.mx)  
55 4774 6500

2022

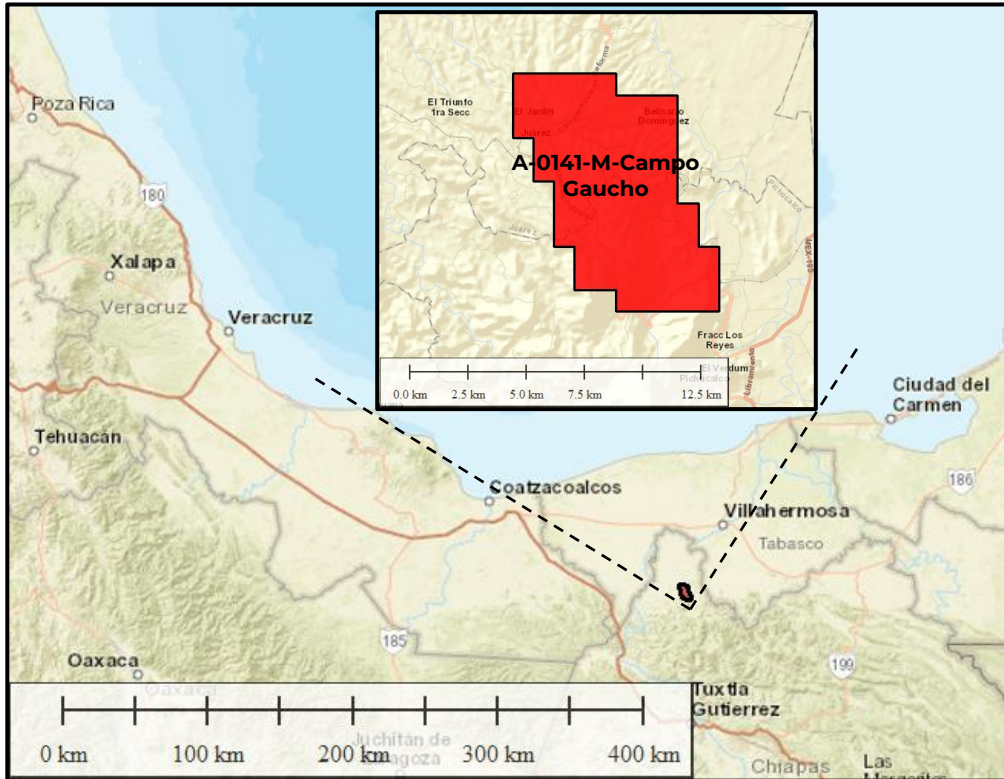


# Generalidades

## Cronología



## Ubicación



Características	A-0141-M-Campo Gaucho
Área (km <sup>2</sup> )	60.36
Ubicación	50 km al Suroeste de Villahermosa, Tabasco
Fecha de emisión	13 de agosto de 2014
Tipo / Vigencia	Extracción / 20 años
Profundidad	2,560 mvbnm
Pozos perforados / operando	10 / 4
Formaciones	Cretácico (Superior- Medio)
Tipo de fluido	Aceite Negro (23-31°API)
Campo	Gaucho

Fuente: CNH con datos del Operador

# Opinión Técnica

## Antecedentes

El 13 de agosto de 2014, la Secretaría otorgó a PEP el Título de la Asignación A-0141-Campo Gaucho y el 25 de julio de 2016 modificó el mismo.

El Título de la Asignación AE-0145-M-COMALCALCO se otorgó por la Secretaría el 28 de agosto de 2019 y modificó el 02 de junio de 2022.

El Operador solicita a SENER la reducción del área de la Asignación A-0141-M-Campo Gaucho sin impactar la actividad petrolera de la misma.

## Solicitud de Opinión

La Secretaría solicita a la Comisión emitir Opinión Técnica respecto a lo siguiente:

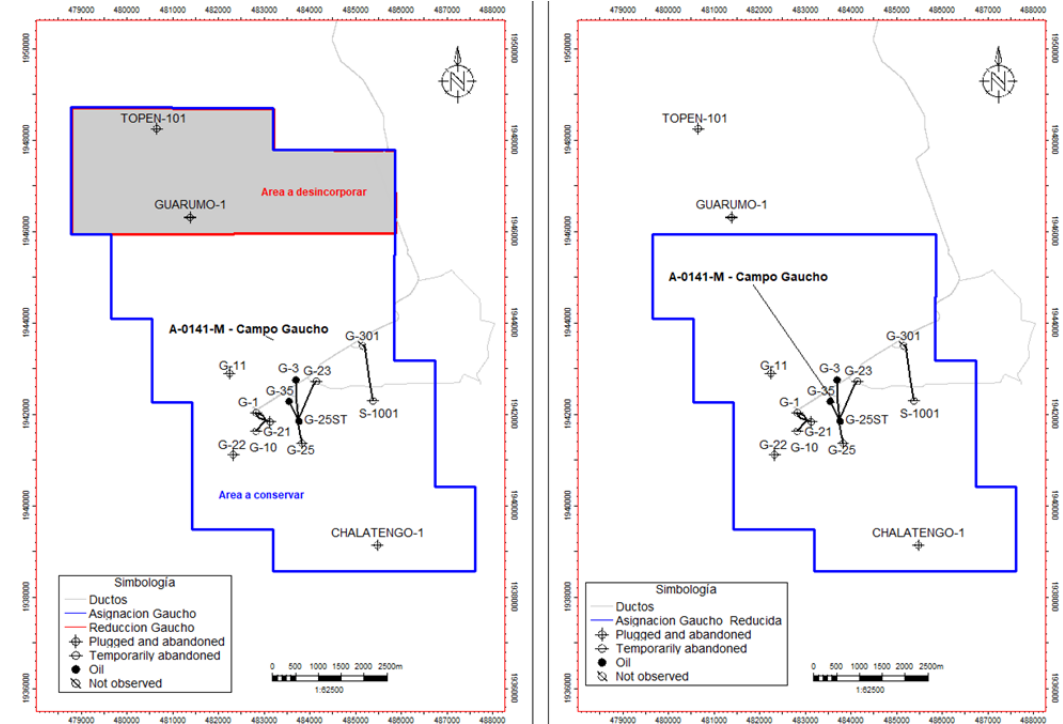
1. Ceder un Área de 16.90 Km<sup>2</sup> de la Asignación A-0141-M-Campo Gaucho a la Asignación AE-0145-M-COMALCALCO a la profundidad de Cretácico Superior y Medio.
2. En caso de adicionar el área solicitada, se deberá modificar el Anexo 1 en el apartado de restricciones de la AE-0145-M-COMALCALCO.

## Actual

A-0141-M-Campo Gaucho	KM-KS
A-0141-M-Campo Gaucho	60.36 km <sup>2</sup>
AE-0145-M-COMALCALCO	Restringe Actividad Exploratoria en KM-KS

## Propuesta

A-0141-M-Campo Gaucho	KM-KS
A-0141-M-Campo Gaucho	43.36 km <sup>2</sup>
AE-0145-M-COMALCALCO	Actividad Exploratoria en KM-KS



Fuente: CNH con datos del Operador

- Polígono actual
- Área a desincorporar

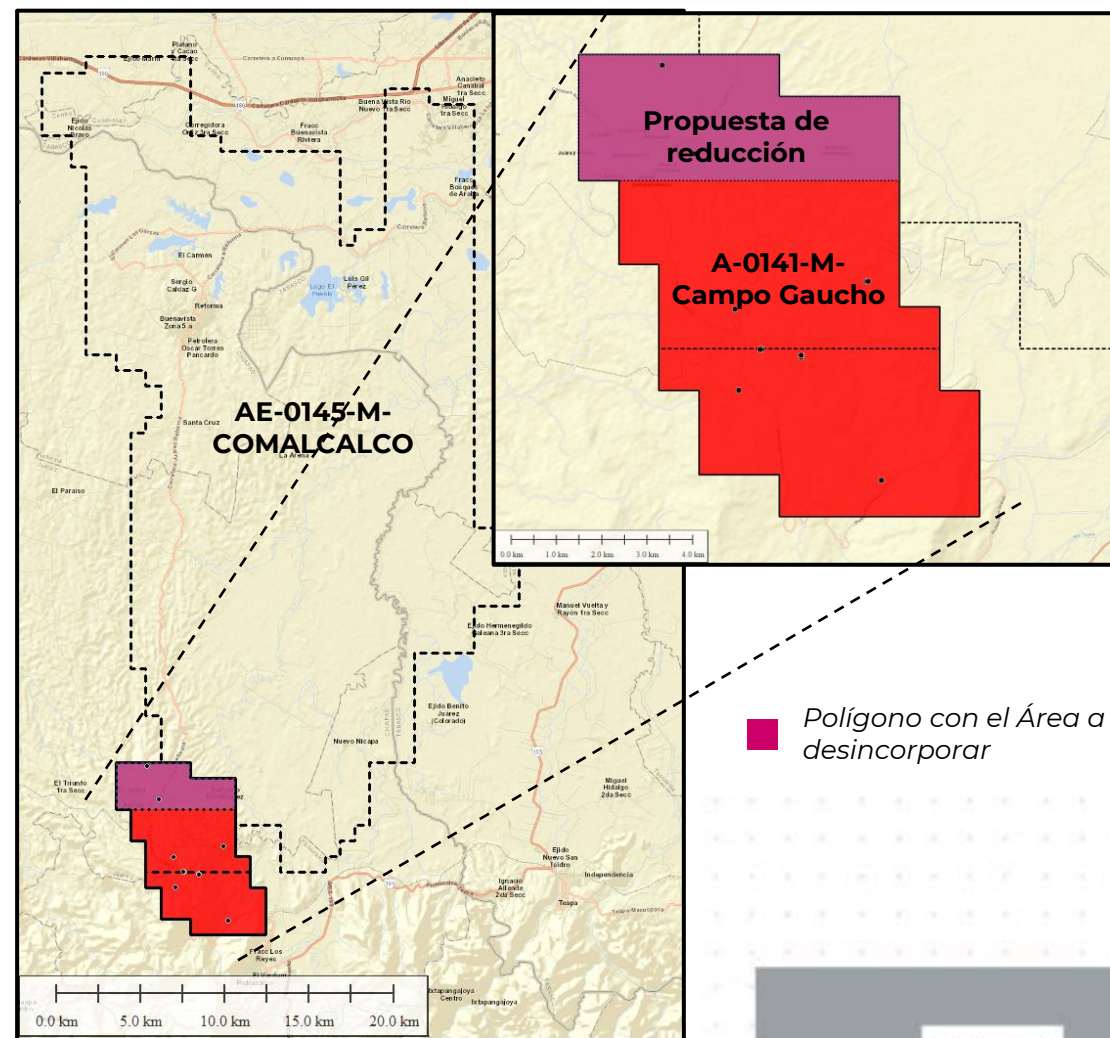


Área de protección



# Conclusión

- Con base en la información remitida por la SENER, la propuesta de Modificación al Anexo 1 del Título de la Asignación A-0141-M-Campo Gaucho resulta técnicamente viable.
- Los pozos a perforar, así como la infraestructura actual quedan contenidos en el nuevo polígono propuesto de la Asignación A-0141-M-Campo Gaucho.
- El Operador deberá presentar la Modificación del Plan de Desarrollo para la Extracción.
- La Asignación Exploratoria AE-0145-M-COMALCALCO no tiene afectación en su Plan y deberá modificar el Anexo 1 en el apartado de restricciones.



# Resultado

Derivado del análisis presentado, se propone al Órgano de Gobierno emitir **opinión técnica favorable** respecto de la **modificación del Anexo 1 Ubicación y Área** del Título de la Asignación A-0141-M-Campo Gaucho.

The logo for the Comisión Nacional de Hidrocarburos (CNH) consists of the letters 'CNH' in a bold, black, sans-serif font, centered within a white rectangular box. The background of the entire page is a dark blue, semi-transparent image of an industrial facility, likely an oil refinery or gas processing plant, with various pipes, scaffolding, and structures visible. There are also decorative elements: a grid of small white dots in the top-left and bottom-right corners, and a vertical line on the right side.

Comisión Nacional  
de Hidrocarburos

[www.gob.mx/cnh](http://www.gob.mx/cnh) |  
[www.rondasmexico.gob.mx](http://www.rondasmexico.gob.mx) |  
[www.hidrocarburos.gob.mx](http://www.hidrocarburos.gob.mx)

Av. Patriotismo 580 Colonia Nonoalco,  
Alcaldía Benito Juárez 03700 Ciudad de México  
Atención Ciudadana: 55 4774 6500  
Comisión Nacional de Hidrocarburos.

2022

