

**CNH**

Comisión Nacional  
de Hidrocarburos

# Opinión Técnica de la modificación del Anexo 1 de los Títulos de las Asignaciones

## A-0032-M-Campo Ayatsil AE-0161-M-CHALABIL

Noviembre 2022

[www.gob.mx/cnh](http://www.gob.mx/cnh) |  
[www.rondasmexico.gob.mx](http://www.rondasmexico.gob.mx) |  
[www.hidrocarburos.gob.mx](http://www.hidrocarburos.gob.mx)

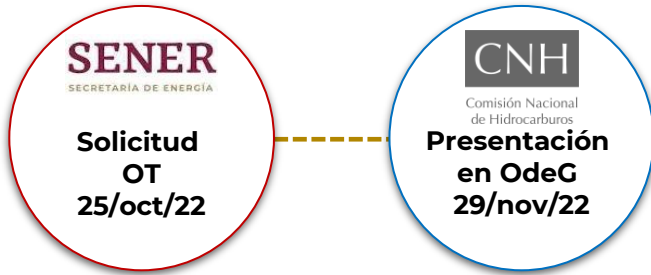
[contacto@cnh.gob.mx](mailto:contacto@cnh.gob.mx)  
55 4774 6500

2022

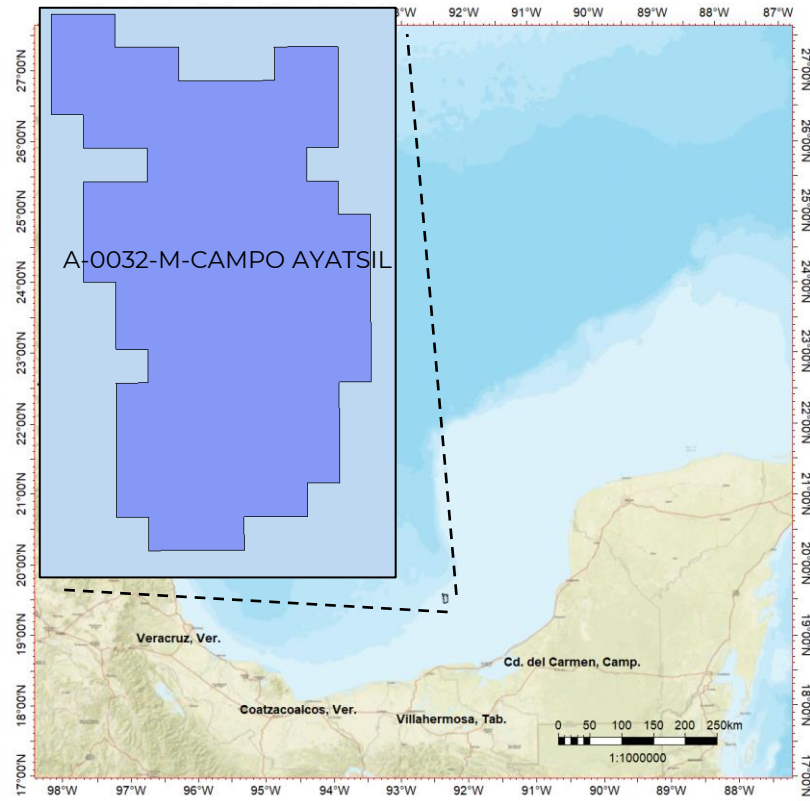


# Generalidades

## Cronología



## Ubicación



Características	A-0032-M-Campo Ayatsil
Área (km <sup>2</sup> )	87.34
Ubicación	Aguas Territoriales frente a las Costas de Campeche y Tabasco
Fecha de emisión	13 de agosto de 2014
Tipo / Vigencia	Extracción / 20 años
Profundidad	3,695-4,636 mvbnm
Pozos perforados / operando	40 / 18
Formaciones	Cretácico (Superior- Medio-Inferior)
Tipo de fluido	Aceite Pesado (12°API)
Campos petroleros	Ayatsil

Fuente: CNH con datos del Operador

# Opinión Técnica

## Solicitud de Opinión

La Secretaría solicita a la Comisión emitir Opinión Técnica respecto a lo siguiente:

1. Ceder a la Asignación A-0032-M-Campo Ayatsil una porción del Área de las Asignaciones AE-0164-CAMPECHE ORIENTE y AE-0161-M-CHALABIL la profundidad de Cretácico.
2. Adicionar a la Asignación A-0032-M-Campo Ayatsil un área de 20.05 km<sup>2</sup> para implementar un proceso de recuperación secundaria.
3. En caso de adicionar el área solicitada, se deberá modificar el Anexo 1 en el apartado de restricciones de la AE-0161-M-CHALABIL.

## Antecedentes

El 13 de agosto de 2014, la Secretaría otorgó a PEP el Título de Asignación A-0032-Campo Ayatsil.

En 17 de agosto de 2015 la Secretaría resolvió modificar el Título de la Asignación A-0032-M-Campo Ayatsil.

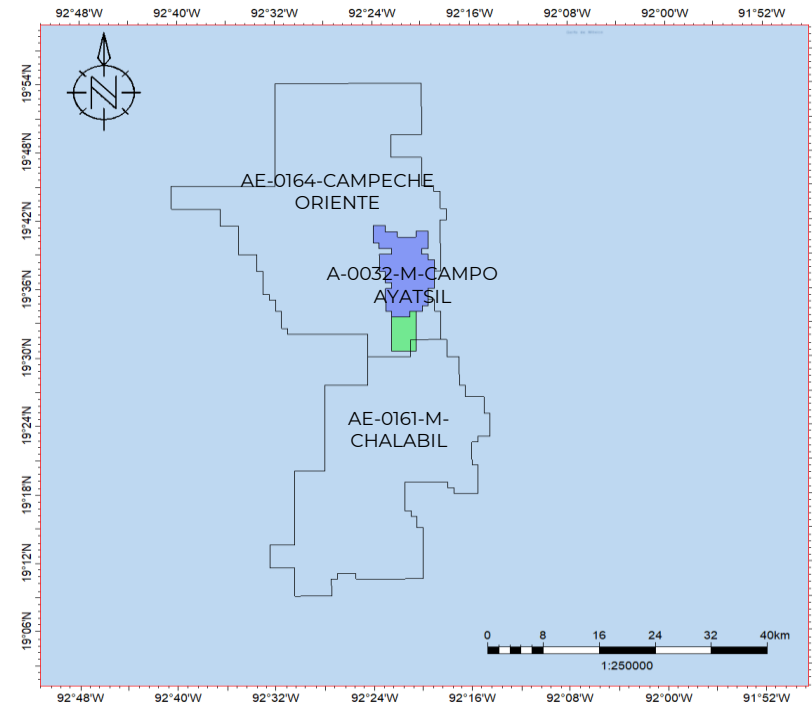
El Título de la Asignación AE-0161-M-CHALABIL se otorgó por la Secretaría el 28 de agosto de 2019 y modificado el 04 de agosto de 2021.

## Actual

A-0032-M-Campo Ayatsil	KI-KM-KS
A-0032-M-Campo Ayatsil	87.34 km <sup>2</sup>
AE-0161-M-CHALABIL	Actividad Exploratoria
AE-0164-CAMPECHE ORIENTE	Actividad Exploratoria

## Propuesta

A-0032-M-Campo Ayatsil	KI-KM-KS
A-0032-M-Campo Ayatsil	107.39 km <sup>2</sup>
AE-0161-M-CHALABIL	Actividad de Extracción KI-KM-KS
AE-0164-CAMPECHE ORIENTE	Actividad de Extracción KI-KM-KS

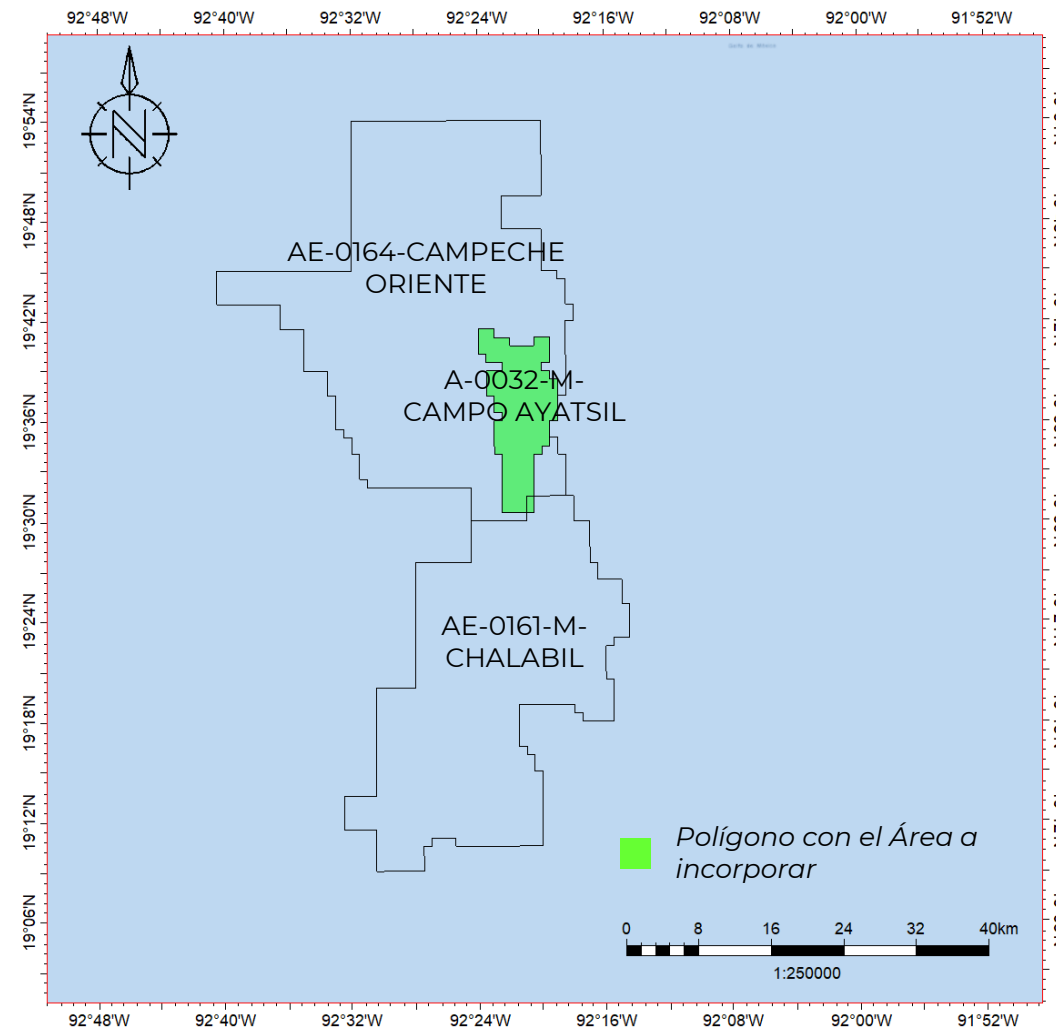


■ Polígono actual  
■ Área a incorporar

Fuente: CNH con datos del Operador

# Conclusión

- Con base en la información remitida por la SENER, la propuesta de Modificación al Anexo 1 del Título de la Asignación A-0032-M-Campo Ayatsil resulta técnicamente viable.
- Los pozos a perforar, así como la infraestructura de inyección propuesta en la Asignación A-0032-M-Campo Ayatsil quedan contenidos en el nuevo polígono propuesto.
- Las Asignaciones Exploratorias no tienen afectación en sus Planes.
- El Título de Asignación AE-0161-M-CHALABIL, deberá modificar el Anexo 1 en el apartado de restricciones.
- Para la Asignación A-0032-M-Campo Ayatsil, el Operador deberá presentar la Modificación del Plan de Desarrollo para la Extracción.



# Resultado

Derivado del análisis presentado, se propone al Órgano de Gobierno **emitir la presente opinión** respecto de la **modificación del Anexo 1 Ubicación y Área de Asignación** del Título de la Asignación A-0032-M-Campo Ayatsil mismas que **resultan técnicamente factible**.



The logo for the Comisión Nacional de Hidrocarburos (CNH) consists of the letters 'CNH' in a bold, black, sans-serif font, centered within a white rectangular box.

Comisión Nacional  
de Hidrocarburos

[www.gob.mx/cnh](http://www.gob.mx/cnh) |  
[www.rondasmexico.gob.mx](http://www.rondasmexico.gob.mx) |  
[www.hidrocarburos.gob.mx](http://www.hidrocarburos.gob.mx)

Av. Patriotismo 580 Colonia Nonoalco,  
Alcaldía Benito Juárez 03700 Ciudad de México  
Atención Ciudadana: 55 4774 6500  
Comisión Nacional de Hidrocarburos.

2022

