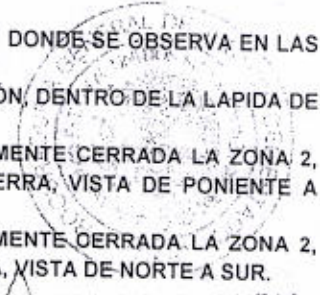


81. FOTOGRAFIA DE LA ZONA DONDE COLOCA NUEVAMENTE LOS INDICIOS ENCONTRADOS LA PERITO ANTROPOLOGA, PRECISAMENTE SE TRATA DE LA CALA C UNIDAD DE AREA 5, VISTA DE NORTE A SUR.
82. FOTOGRAFIA DE LOS OBJETOS RESGUARDADOS PERTENECIENTES A LAS ZONA 2, QUE CORRESPONDE A LA LAPIDA DE "CLARA SANCHEZ"
83. FOTOGRAFIA DEL PROCESO DE APERTURA DE LA ZONA 2, LAPIDA DE "CLARA SANCHEZ", VISTA DE PONIENTE A ORIENTE.
84. FOTOGRAFIA DEL INTERIOR DE LA LAPIDA DE "CLARA SANCHEZ", DONDE SE DELIMITA LA ZONA A CAVAR, INICIO DE EXCAVACION, VISTA DE PONIENTE A ORIENTE, PUNTO SUR DE LA LAPIDA.
85. FOTOGRAFIA QUE MUESTRA EL PROCESO DE EXCAVACION AL INTERIOR DE LA LAPIDA DE "CLARA SANCHEZ", DONDE SE RETIRA LA SUPERFICIE DE CONCRETO DE 2.5 CMS, VISTA DE PONIENTE A ORIENTE.
86. FOTOGRAFIA DE LA INTRODUCCION DE LA VARILLA EN FORMA DE LETRA "T" EN LA ZONA 2, INTERIOR DE LA LAPIDA DE "CLARA SANCHEZ", VISTA DE PONIENTE A ORIENTE.
87. FOTOGRAFIA GENERAL DEL PRIMER NIVEL DE EXCAVACION (50cm) EN LA ZONA 2, LAPIDA DE "CLARA SANCHEZ", VISTA DE PONIENTE A ORIENTE.
88. FOTOGRAFIA GENERAL DEL SEGUNDO NIVEL DE EXCAVACION (1m) EN LA ZONA 2, LAPIDA DE "CLARA SANCHEZ", VISTA DE ORIENTE A PONIENTE.
89. FOTOGRAFIA GENERAL DEL PERFIL PONIENTE, EN SU SEGUNDO NIVEL DE EXCAVACION DE LA ZONA 2, LAPIDA DE "CLARA SANCHEZ", VISTA DE ORIENTE A PONIENTE.
90. FOTOGRAFIA GENERAL DEL PERFIL SUR, EN SU SEGUNDO NIVEL DE EXCAVACION DE LA ZONA 2, LAPIDA DE "CLARA SANCHEZ", VISTA DE NORTE A SUR.
91. FOTOGRAFIA GENERAL DEL PERFIL ORIENTE, EN SU SEGUNDO NIVEL DE EXCAVACION EN LA ZONA 2, LAPIDA DE "CLARA SANCHEZ", VISTA DE PONIENTE A ORIENTE.
92. FOTOGRAFIA GENERAL DEL PERFIL NORTE, EN SU SEGUNDO NIVEL DE EXCAVACION EN LA ZONA 2, LAPIDA DE "CLARA SANCHEZ", VISTA DE SUR A NORTE.
93. FOTOGRAFIA GENERAL DEL PERFIL PONIENTE, EN SU SEGUNDO NIVEL DE EXCAVACION EN LA ZONA 2, LAPIDA DE "CLARA SANCHEZ", VISTA DE ORIENTE A PONIENTE, DONDE SE REALIZARA UNA EXCAVACION EXTENSIVA.
94. FOTOGRAFIA GENERAL DEL PERFIL PONIENTE, EN NIVEL DE EXCAVACION EXTENSIVA, DE LA ZONA 2, LAPIDA DE "CLARA SANCHEZ", VISTA DE ORIENTE A PONIENTE.
95. FOTOGRAFIA GENERAL DE LA ZONA 2, LAPIDA DE "CLARA SANCHEZ", VISTA AEREA, DONDE SE REALIZARA EXCAVACION EXTENSIVA POR INTRUSION, POR LOS PERITOS ANTROPOLOGOS, VISTA DE NORTE A SUR, HACIA EL PUNTO SUR-PONIENTE, DONDE SE LOCALIZO UNA MANCHA DE COLOR NEGRO EN LA TIERRA.
96. FOTOGRAFIA GENERAL DE LA ZONA 2, LAPIDA DE "CLARA SANCHEZ", VISTA LATERAL, DONDE SE REALIZARA EXCAVACION EXTENSIVA POR INTRUSION, POR LOS PERITOS ANTROPOLOGOS, VISTA DE NORTE A SUR, HACIA EL PUNTO SUR-PONIENTE, DONDE SE LOCALIZO UNA MANCHA DE COLOR NEGRO EN LA TIERRA.
97. FOTOGRAFIA GENERAL DE LA ZONA 2, LAPIDA DE "CLARA SANCHEZ", VISTA LATERAL, DONDE SE REALIZARA EXCAVACION EXTENSIVA POR INTRUSION, POR LOS PERITOS ANTROPOLOGOS, VISTA DE ORIENTE A PONIENTE, HACIA EL PUNTO SUR-PONIENTE, DONDE SE LOCALIZO UNA MANCHA DE COLOR NEGRO EN LA TIERRA.
98. FOTOGRAFIA DE VISTA GENERAL DE LA EXCAVACION EXTENSIVA REALIZADA EN EL PUNTO PONIENTE DE LA ZONA 2, LAPIDA DE "CLARA SANCHEZ", VISTA DE PONIENTE A ORIENTE.
99. FOTOGRAFIA DE VISTA GENERAL DE LA ZONA 1 Y 2, EXCAVADAS DENTRO DEL PANTEON MUNICIPAL DE PUERTO ESCONDIDO, OAXACA, VISTA DE PONIENTE A ORIENTE.
100. FOTOGRAFIA DEL MOMENTO EN EL QUE SE REALIZA LA FUMIGACION POR FUMIGACIONES "EL CACHORRO", VISTA AL EXTERIOR DE SUR A NORTE.
101. FOTOGRAFIA DEL MOMENTO EN EL QUE SE REALIZA LA FUMIGACION POR FUMIGACIONES "EL CACHORRO", VISTA AL INTERIOR DE PONIENTE A ORIENTE.
102. FOTOGRAFIA GENERAL DEL CIERRE DE EXCAVACION DE LA ZONA 1 EN SUS TRES CALAS A, B, Y C, VISTA DE PONIENTE A ORIENTE.

DÍA 6 -- 28-JULIO-2012

103. FOTOGRAFIA DE VISTA GENERAL DE LA ZONA 2, LAPIDA DE "CLARA SANCHEZ" DONDE SE OBSERVA EN LAS CONDICIONES EN LAS QUE SE DEJO EN FECHA ANTERIOR.
104. FOTOGRAFIA DE VISTA GENERAL A LA ZONA 2, DONDE SE REALIZO LA EXCAVACION, DENTRO DE LA LAPIDA DE "CLARA SANCHEZ" PUNTO SUR, VISTA DE PONIENTE A ORIENTE.
105. FOTOGRAFIA GENERAL DEL FIN DE EXCAVACION DONDE SE OBSERVA TOTALMENTE CERRADA LA ZONA 2, LAPIDA DE "CLARA SANCHEZ" PUNTO SUR, CUBIERTA TOTALMENTE POR TIERRA, VISTA DE PONIENTE A ORIENTE.
106. FOTOGRAFIA GENERAL DEL FIN DE EXCAVACION DONDE SE OBSERVA TOTALMENTE CERRADA LA ZONA 2, LAPIDA DE "CLARA SANCHEZ" PUNTO SUR, CUBIERTA TOTALMENTE POR TIERRA, VISTA DE NORTE A SUR.



SUBPROCURADURIA
REGIONAL DEL CENTRO
PÁGINA 20 DE 22


DERECHOS HUMANOS
Y SERVICIOS A LA
COMUNIDAD.
UNIDAD DE BÚSQUEDA DE
DESAPARECIDAS

UNIDAD DE DERECHOS HUMANOS
Y SERVICIOS A LA
COMUNIDAD.
UNIDAD DE BÚSQUEDA DE
DESAPARECIDAS

- 107. FOTOGRAFIA DEL MOMENTO EN EL QUE SE QUITAN LOS SELLOS DE SEGURIDAD DE LOS OBJETOS QUE SE LOCALIZARON AL INTERIOR Y QUE SE ENCONTRABAN RESGUARDADOS, PARA SER TRASLADADOS POR LOS OBREROS.
- 108. FOTOGRAFIA DEL MOMENTO EN EL QUE INTRODUCEN LOS OBJETOS AL INTERIOR DE LA TUMBA DE "CLARA SANCHEZ, DENOMINADA ZONA 2, POR OBREROS Y PERITO ANTROPOLO MIGUEL VILLANUEVA HERNANDEZ, VISTA DE EXTERIOR SE SUR A NORTE.
- 109. FOTOGRAFIA GENERAL DEL INTERIOR DE LA LAPIDA DE "CLARA SANCHEZ" VISTA DE PONIENTE A ORIENTE, CON LOS OBJETOS NUEVAMENTE COLOCADOS (BANCA, MACETA, FLORESROS, FLORES, CUBETAS, TABIQUES ETC).
- 110. FOTOGRAFIA DE MEDIANO ACERCAMIENTO DEL INTERIOR DE LA LAPIDA DE "CLARA SANCHEZ" VISTA DE PONIENTE A ORIENTE, CON LOS OBJETOS NUEVAMENTE COLOCADOS COMO LO ES TABIQUES Y BANCA.
- 111. FOTOGRAFIA DE MEDIANO ACERCAMIENTO DEL INTERIOR DE LA LAPIDA DE "CLARA SANCHEZ" VISTA DE SUR A NORTE, CON LOS OBJETOS NUEVAMENTE COLOCADOS COMO LO ES MACETA, CUBETAS, FOTOGRAFIA DE VISTA GENERAL DE LA ZONA 2, UNA VEZ FINALIZA LA EXCAVACION.
- 112. FOTOGRAFIA GENERAL DE LA ZONA 2, LAPIDA DE "CLARA SANCHEZ", UNA VEZ FINALIZADA LA EXCAVACION, VISTA DE EXTERIOR A INTERIOR DE PONIENTE A ORIENTE, DONDE SE ASEGURA LA LAPIDA CON UNCANDADO METALICO EN SU PUNTO PONIENTE EXTREMO SUR.

TERCERA.- Se remiten 9 ANEXOS DE CROQUIS del lugar ubicado en Calle Primera Poniente sin número entre las calles al Norte con 21 de Marzo, Colonia Benito Juárez, Población de Puerto Escondido, Oaxaca, denominado ZONA 1-CALA A, B y C (AREA 1, 2 y 3) y ZONA 2: Lapida de "CLARA SANCHEZ" con los siguientes títulos:

➤ **ANEXO 1.- CROQUIS SIMPLE GENERAL DE UBICACIÓN DE LA ZONA DONDE**



➤ **ANEXO 2.- CROQUIS SIMPLE QUE MUESTRA LA MORFOLOGIA DE LA ZONA 1, 2 y 3 UBICADA DENTRO DEL PANTEÓN MUNICIPAL DE PUERTO ESCONDIDO, SAN PEDRO MIXTEPEC, JUQUILA, OAXACA-MÉXICO**

➤ **ANEXO 3.- CROQUIS SIMPLE QUE MUESTRA LA MORFOLOGÍA DE LA EXCAVACIÓN EN EL AREA MARCADA COMO NUMERO 1 UBICADA DENTRO DEL PANTEÓN MUNICIPAL DE PUERTO ESCONDIDO, OAXACA-MÉXICO**

➤ **ANEXO 4.- CROQUIS SIMPLE QUE MUESTRA LA MORFOLOGÍA DE LA ZONA 1, 2 y 3 UBICADA DENTRO DEL PANTEÓN MUNICIPAL DE PUERTO ESCONDIDO, SAN PEDRO MIXTEPEC, JUQUILA, OAXACA-MÉXICO**

➤ **ANEXO 5.- CROQUIS SIMPLE QUE MUESTRA LA MORFOLOGÍA DE LA ZONA 1, CALA A, B, y C, EN SU MORFOLOGÍA FINAL UBICADA DENTRO DEL PANTEÓN MUNICIPAL DE PUERTO ESCONDIDO, SAN PEDRO MIXTEPEC, JUQUILA, OAXACA-MÉXICO**

➤ **ANEXO 6.- PLANO DE KENYERS DE LA ZONA 2, LAPIDA DE "CLARA SANCHEZ"**

➤ **ANEXO 7.- CROQUIS SIMPLE QUE MUESTRA LA MORFOLOGÍA AEREA DE LA ZONA A EXCAVAR, DENOMINADA ZONA 2 UBICADA DENTRO DEL PANTEÓN MUNICIPAL DE PUERTO ESCONDIDO, SAN PEDRO MIXTEPEC, JUQUILA, OAXACA-MÉXICO PRECISAMENTE EN LA LAPIDA QUE OCUPA "CLARA SANCHEZ", UBICADA EN EL CUADRANTE NOR-ORIENTE**

➤ **ANEXO 8.- CROQUIS SIMPLE QUE MUESTRA LA MORFOLOGÍA AEREA DE LA ZONA 2 EXCAVADA NIVEL 1 Y 2, LUGAR UBICADO DENTRO DEL PANTEÓN MUNICIPAL DE PUERTO ESCONDIDO, SAN PEDRO MIXTEPEC,**

SECRETARÍA DE JUSTICIA Y SEGURIDAD PÚBLICA



SUBPROCURADURÍA REGIONAL DEL FISCALÍA SUBDIRECCIÓN DE INVESTIGACIÓN

SECRETARÍA DE DERECHOS HUMANOS, EL DELITO Y SERVICIOS A LA COMUNIDAD.

SECRETARÍA DE BÚSQUEDA DE DESAPARECIDAS

SECRETARÍA DE JUSTICIA Y SEGURIDAD PÚBLICA

22
023

...OAXACA MÉXICO PRECISAMENTE EN LA LAPIDA QUE OCUPA
...ADA EN EL CUADRANTE NOR-ORIENTE.
...PLE QUE MUESTRA LA MORFOLOGÍA AEREA DE
LA ZONA 2 EXCAVADA NIVEL DE EXCAVACION EXTENSIVA LUGAR

Lo anterior para su conocimiento y fines legales a que haya lugar.

ATENTAMENTE
"SUFRAGIO EFECTIVO NO REELECCION"
"EL RESPETO AL DERECHO AJENO ES LA PAZ"
LA PERITO DE LA PROCURADURÍA GENERAL DE JUSTICIA
DEL ESTADO DE OAXACA ADSCRITA A LA SUBDIRECCIÓN
DE SERVICIOS PERICIALES REGIÓN ISTMO

[Redacted]

Ced. Prof. 5555889

C.C.P. SUBDIRECTOR DE SERVICIOS PERICIALES REGIÓN ISTMO, EDIFICIO



SUBPROCURADURÍA
REGIONAL DEL ISTMO
SUBDIRECCIÓN DE
SERVICIOS PERICIALES
Página 22 de 22



PROCURADURÍA DE DERECHOS HUMANOS
DEL DELITO Y SERVICIOS A LA
COMUNIDAD.
UNIDAD DE BÚSQUEDA DE
PERSONAS DESAPARECIDAS



PROCURADURÍA DE DERECHOS HUMANOS
DEL DELITO Y SERVICIOS A LA
COMUNIDAD.
UNIDAD DE BÚSQUEDA DE
PERSONAS DESAPARECIDAS

Procuraduría
General de
Justicia

SECCION:	SERVICIOS PERICIALES
NUMERO:	CRIM/2012/06
CUADERNO DE COLABORACIÓN:	02/2012 SUBPROCURADURIA GENERAL ZONA NORTE
ASUNTO:	SE RINDE CROQUIS SIMPLE

2010-2016 OAXACA

Oaxaca de todos
un gobierno para todos

ANEXO 1.-CROQUIS SIMPLE GENERAL DE UBICACIÓN DE LA ZONA DONDE SE REALIZARA LA EXHUMACIÓN DE POSIBLES RESTOS OSEOS QUE SE DEPOSITARON EN CALIDAD DE "NN" RELACIONADOS CON LA A. P. 230 (P.E.)/II/2007 EN EL PANTEON MUNICIPAL DE LA POBLACION DE PUERTO ESCONDIDO, SAN PEDRO MIXTEPEC, JUQUILA, OAX. DENOMINADA ZONA 1 Y 2

LOCALIZACIÓN:

Calle Primera Poniente entre las calles 21 de Marzo al Norte y 17 de Marzo al Oriente,
Colonia Benito Juarez, poblacion de Puerto Escondido, Oaxaca.



SIMBOLOGÍA

- ① ZONA 1 ZONA A EXCAVAR DENTRO DEL CUADERNO DE COLABORACIÓN 02/2012 RELACIONADO CON LA AVERIGUACIÓN PREVIA FEDERAL PGR/SIEDO/UEITA/047/2008, REALIZADA EN FECHA 23-JULIO-2012 AL 27-JULIO-2012 PASILLO COMÚN QUE CORRE DE PONIENTE A ORIENTE O VICEVERSA
- ZONA 2 ZONA A EXCAVAR DENTRO DEL CUADERNO DE COLABORACIÓN 02/2012 RELACIONADO CON LA AVERIGUACIÓN PREVIA FEDERAL PGR/SIEDO/UEITA/047/2008, REALIZADA EN FECHA 26-JULIO-2012 AL 28-JULIO-2012 LAPIDA DE "CLARA SANCHEZ"

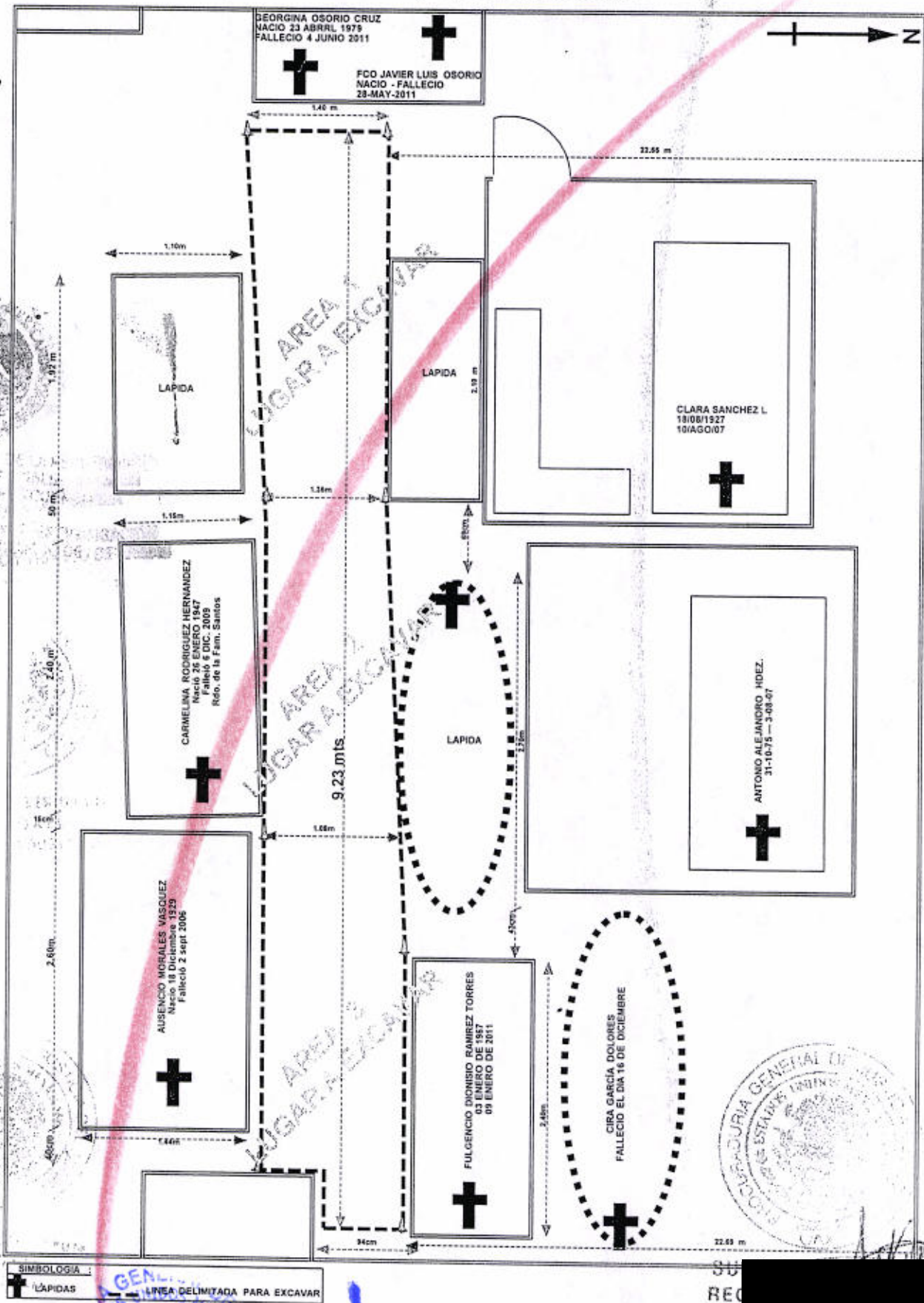


PROCURADURÍA DE DERECHOS HUMANOS
DEL DELITO Y SERVICIOS A LA
COMUNIDAD.

REALIZADA DE BÚSQUEDA DE
DESAPARECIDOS

DERECHOS HUMANOS
SERVICIOS A LA
BÚSQUEDA DE
DESAPARECIDOS

ANEXO 2.- CROQUIS SIMPLE QUE MUESTRA LA MORFOLOGÍA DE LA ZONA 1,2 y 3 UBICADA DENTRO DEL PANTEÓN MUNICIPAL DE PUERTO ESCONDIDO, SAN PEDRO MIXTEPEC, JUQUILA, OAXACA-MÉXICO



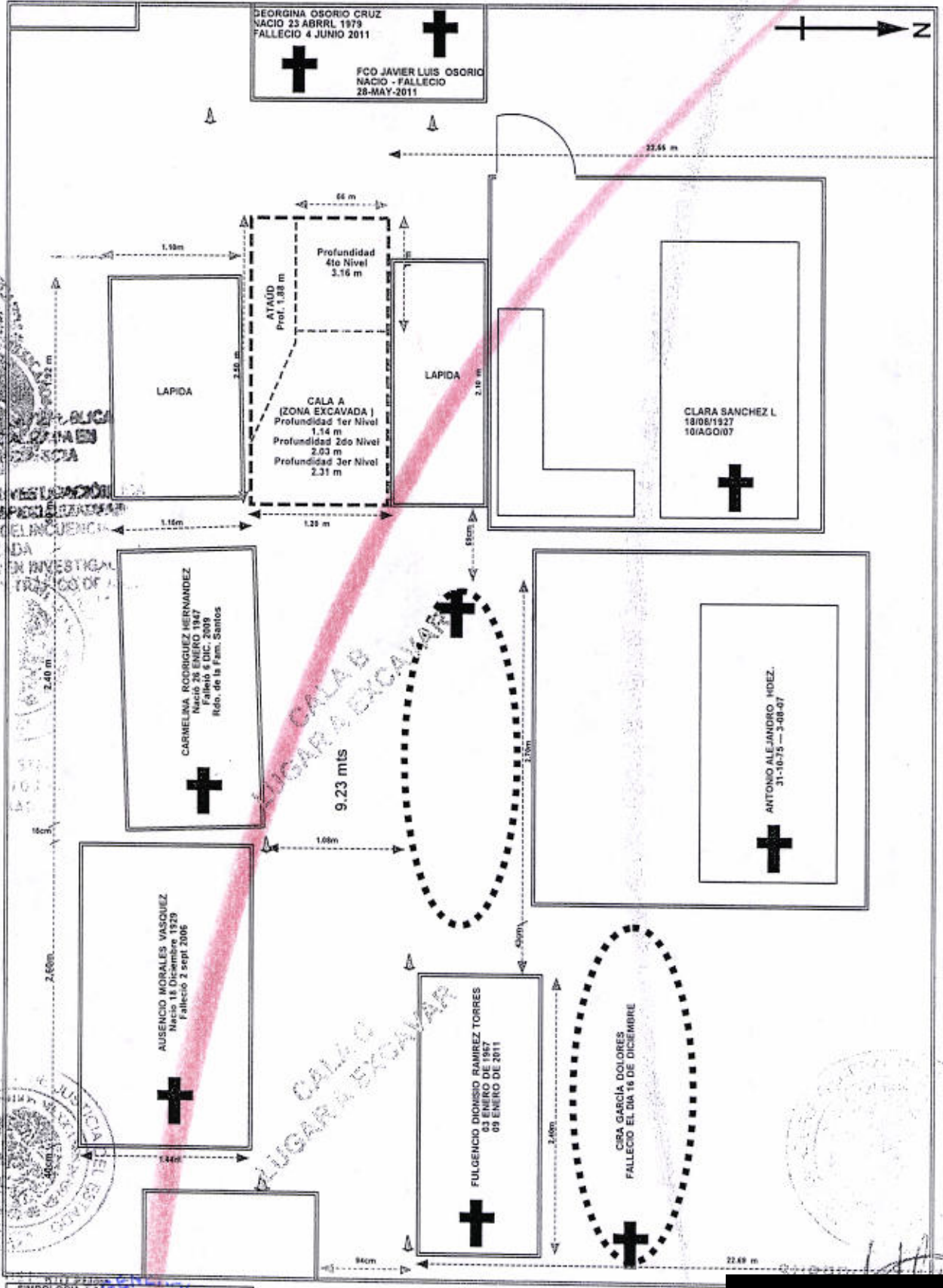
AREA 2
LUGAR A EXCAVAR

AL DE LA REPUBLICA
RECHOS HUMANOS
SERVICIOS A LA
E BÚSQUEDA DE
RECIDAS

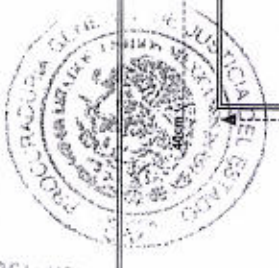
PROCURADURIA GENERAL DE JUSTICIA
ESTADOS UNIDOS MEXICANOS
OFICINA DE DERECHOS HUMANOS
EL DELITO Y SERVICIOS A LA
COMUNIDAD.
ALIZADA DE BÚSQUEDA DE
DESAPARECIDAS



ANEXO 3.-CROQUIS SIMPLE QUE MUESTRA LA MORFOLOGÍA DE LA EXCAVACIÓN EN EL AREA MARCADA COMO NUMERO 1 UBICADA DENTRO DEL PANTEÓN MUNICIPAL DE PUERTO ESCONDIDO, OAXACA-MÉXICO



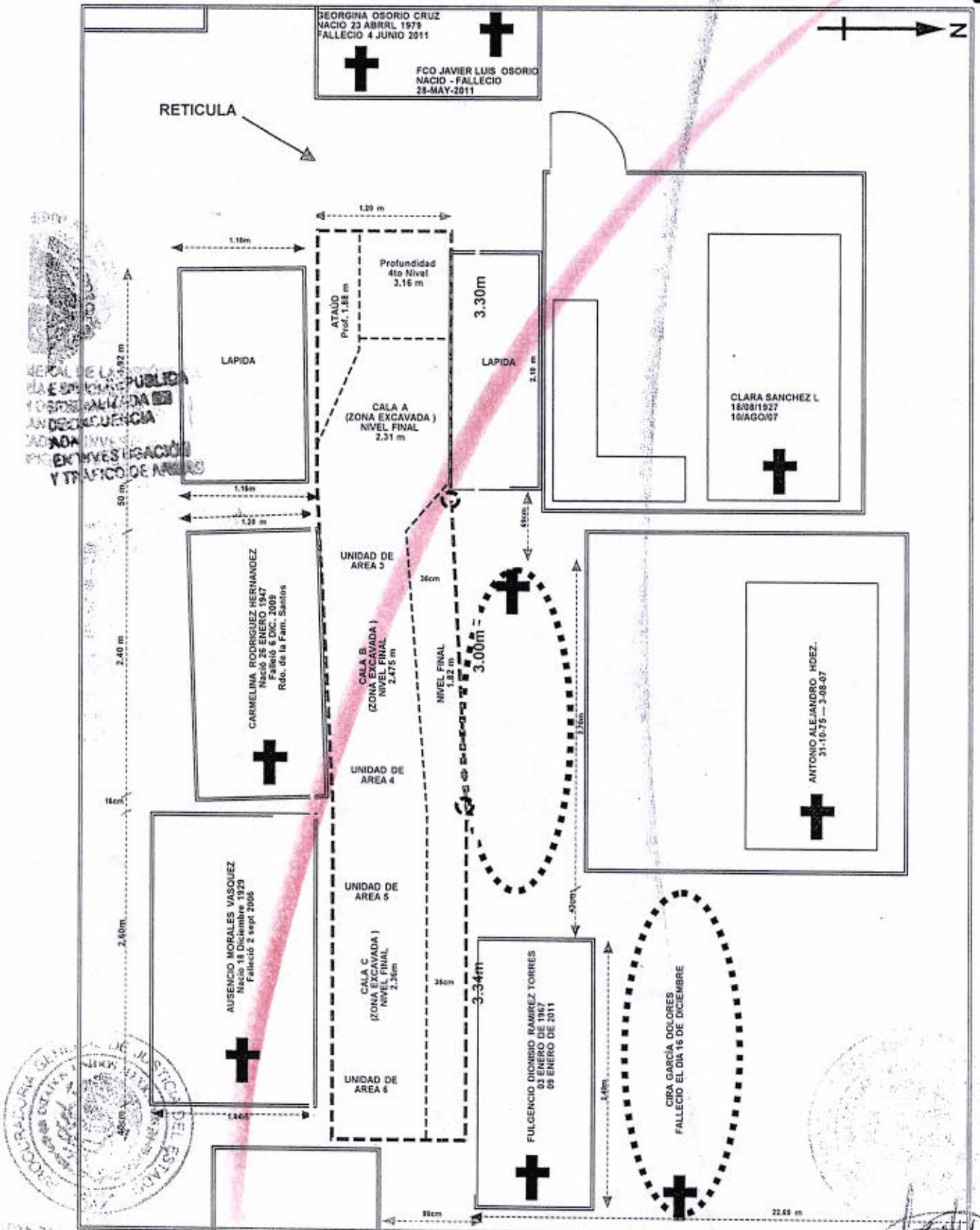
LEYENDA
 SIMBOLOGIA
 LAPIDAS
 LINEA EXCAVADA



GENERAL DE LA REPUBLICA
 DOS MEXICANOS
 DERECHOS HUMANOS
 TO Y SERVICIOS A LA
 DAD.
 IA DE BÚSQUEDA DE
 APARECIDAS

AGENCIA DE DERECHOS HUMANOS
 DEL DELITO Y SERVICIOS A LA
 COMUNIDAD.
 LIZADA DE BÚSQUEDA DE
 DESAPARECIDAS

ANEXO 5.- CROQUIS SIMPLE QUE MUESTRA LA MORFOLOGÍA DE LA ZONA 1, CALA A, B, y C, EN SU MORFOLOGÍA FINAL UBICADA DENTRO DEL PANTEÓN MUNICIPAL DE PUERTO ESCONDIDO, SAN PEDRO MIXTEPEC, JUQUILA, OAXACA-MÉXICO



RECAL DE LA
LA E DIONIA
Y DERECHOS
AN DE LA
AD NOA
PRO EX INVESTIGACIÓN
Y TRAFICO DE ARMAS



LEGENDA
+ Lápida
- DELIMITANTE DE LA ZONA EXCAVADA



DERECHOS HUMANOS
TO Y SERVICIOS A LA
DAD.
A DE BÚSQUEDA DE
PARECIDAS

UNIDAD DE DERECHOS HUMANOS
DEL DELITO Y SERVICIOS A LA
COMUNIDAD.
SPECIALIZADA DE BÚSQUEDA DE
DESAPARECIDAS

RE
MA

029

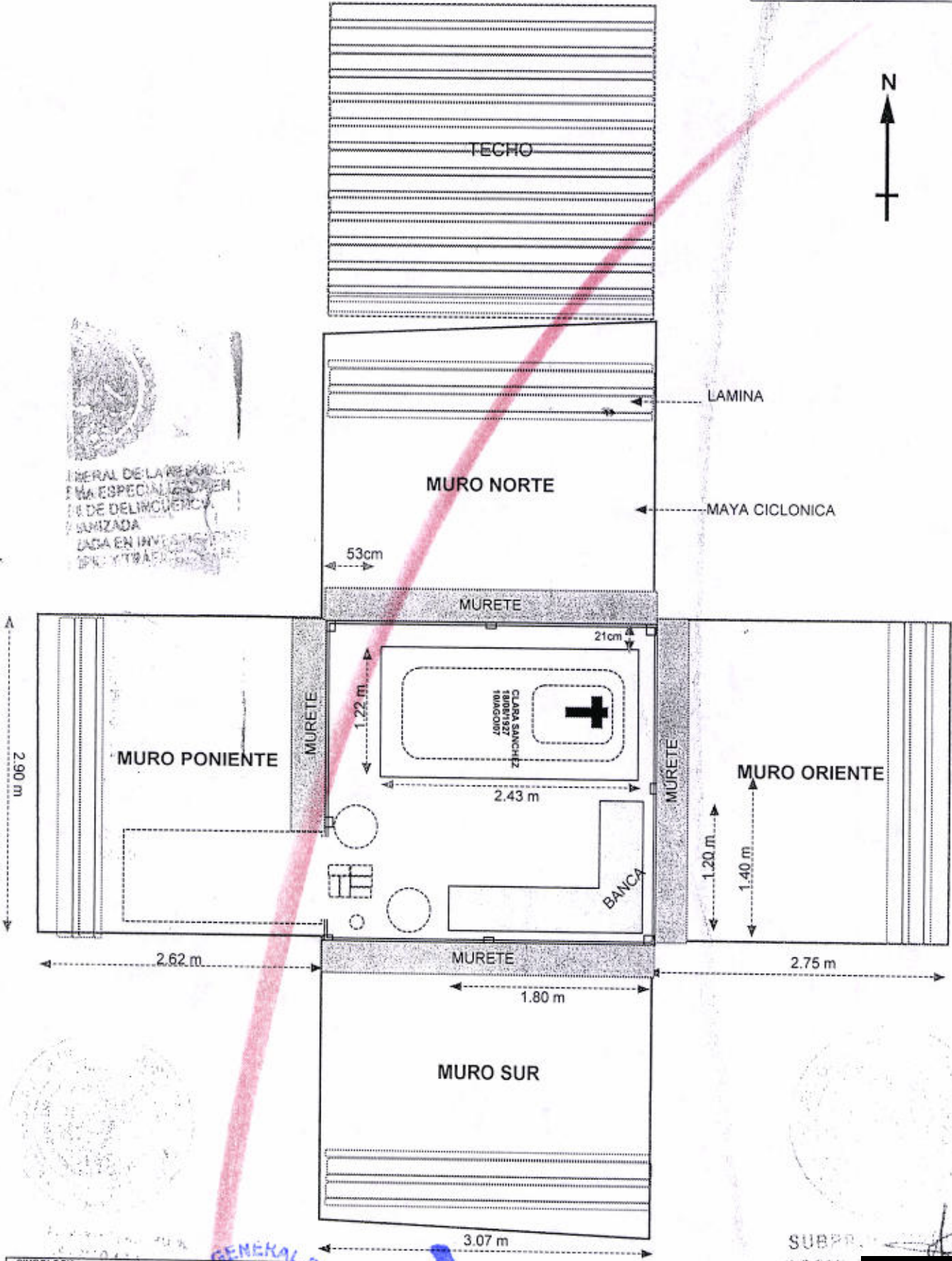
76

SECCION:	SERVICIOS PERICIALES
NUMERO:	CRIM/2012/SN06/PE
CARPETA DE COLABORACION:	02/2012 SUBPROCURADURIA ZONA NORTE
ASUNTO:	SE RINDE CROQUIS SIMPLE

ANEXO 6.- PLANO DE KENYERS DE LA ZONA 2, LAPIDA DE "CLARA SANCHEZ"



FEDERAL DE LA REPUBLICA
 FISCALIA ESPECIALIZADA EN
 DELINCUENCIA ORGANIZADA
 UNIDAD DE INVESTIGACION
 ESPECIALIZADA



SIMBOLOGIA

	LAPIDAS
	LINEA DELIMITADA PARA EXCAVAR

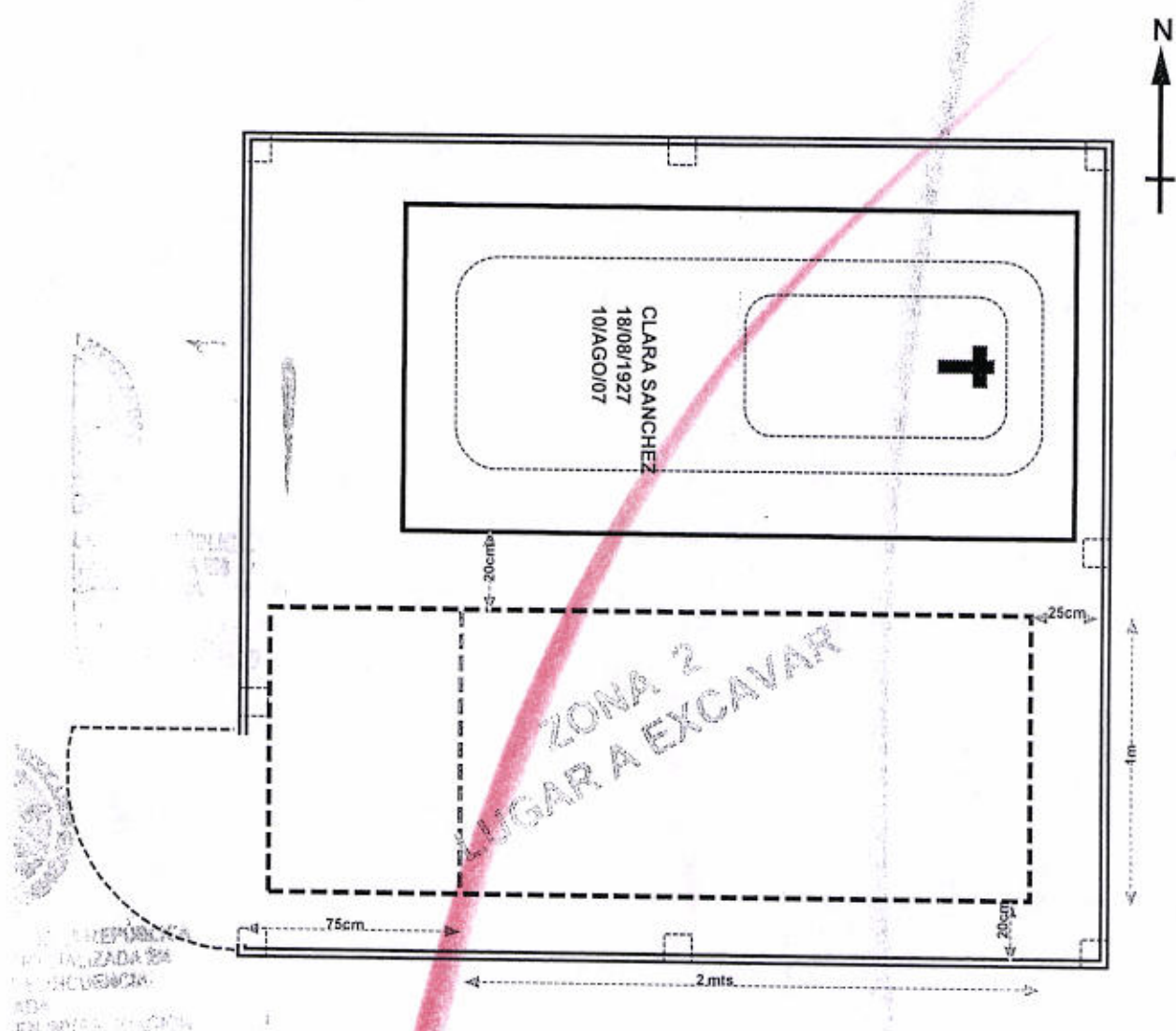


OFICINA DE DERECHOS HUMANOS
 DEL DELITO Y SERVICIOS A LA
 COMUNIDAD.
 REALIZADA DE BÚSQUEDA DE
 DESAPARECIDAS

FEDERAL DE LA REPUBLICA
 SERVICIOS HUMANOS
 Y SERVICIOS A LA
 COMUNIDAD.
 REALIZADA DE BÚSQUEDA DE
 DESAPARECIDAS

SUBPR. REGION SUR
 [Signature]

ANEXO 7.- CROQUIS SIMPLE QUE MUESTRA LA MORFOLOGIA AEREA DE LA ZONA A EXCAVAR, DENOMINADA ZONA 2 UBICADA DENTRO DEL PANTEÓN MUNICIPAL DE PUERTO ESCONDIDO, SAN PEDRO MIXTEPEC, JUQUILA, OAXACA-MÉXICO PRECISAMENTE EN LA LAPIDA QUE OCUPA "CLARA SANCHEZ", UBICADA EN EL CUADRANTE NOR-ORIENTE.



LINEA DELIMITANTE A EXCAVAR
 REALIZADA EN
 FRECUENCIA
 EN...



[Handwritten signature]

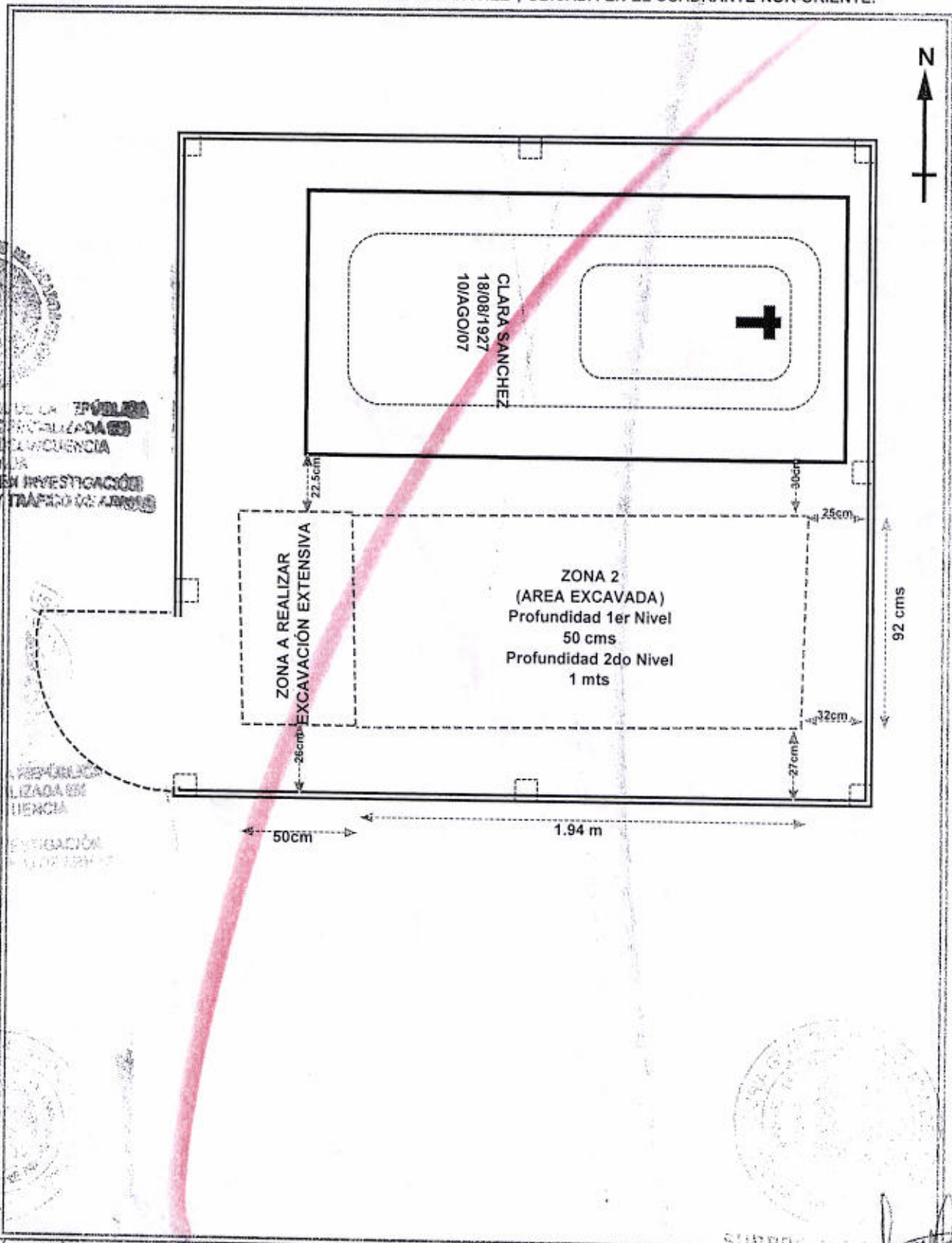
OPINA
 SIMBOLOGIA
 LAPIDAS LINEA DELIMITANTE A EXCAVAR



PROCURADURÍA DE DERECHOS HUMANOS
 Y DEL DELITO Y SERVICIOS A LA
 COMUNIDAD.
 ESPECIALIZADA DE BÚSQUEDA Y
 SERVICIOS A LAS DESAPARECIDAS

SECRETARÍA DE LA REPÚBLICA
 MEXICANOS
 DERECHOS HUMANOS
 SERVICIOS A LA
 BÚSQUEDA DE
 DESAPARECIDAS

ANEXO 8.- CROQUIS SIMPLE QUE MUESTRA LA MORFOLOGÍA AEREA DE LA ZONA 2 EXCAVADA NIVEL 1 Y 2, LUGAR UBICADO DENTRO DEL PANTEÓN MUNICIPAL DE PUERTO ESCONDIDO, SAN PEDRO MIXTEPEC, JUQUILA, OAXACA-MÉXICO PRECISAMENTE EN LA LAPIDA QUE OCUPA "CLARA SANCHEZ", UBICADA EN EL CUADRANTE NOR-ORIENTE.



SIMBOLOGIA:
LAPIDAS
ZONA EXCAVADA

PROCURADURIA GENERAL DE LA REPUBLICA
DE DERECHOS HUMANOS
DELITO Y SERVICIOS A LA
COMUNIDAD.
COMISIÓN DE BÚSQUEDA DE
DESAPARECIDAS

ESTADOS UNIDOS MEXICANOS
COMISIÓN DE DERECHOS HUMANOS
DELITO Y SERVICIOS A LA
COMUNIDAD.
COMISIÓN DE BÚSQUEDA DE
DESAPARECIDAS

SECCION REGIONAL
[Redacted]