

continua
con la excavación de la pared del punto norte con el objetivo de extraer el plástico transparente y el contenido.

- 11:20 hrs termina de cavar un hueco de 70 cms de altura, 80 cms de largo por 1.15 mts de profundidad, retira la bolsa del hueco y localiza lo siguiente que corresponde a los indicios:

CODIGO	DESCRIPCION DEL INDICIO
PEOA2-E7	21 huesos de la mano izquierda
PEOA2-E8	Tibia izquierda Rotula izquierda Peroné izquierdo. Parte de de la pierna de un pantalón color azul
PEOA2-E9	5 huesos del pie izquierdo
PEOA2-E10	Tibia derecha. Peroné derecho
PEOA2-E11	26 huesos del pie derecho

AL GOBIERNO FEDERAL DE LA REPUBLICA MEXICANA
SECRETARIA DE JUSTICIA FEDERAL
DIRECCION GENERAL DE INVESTIGACIONES Y FISCALIA
OFICINA DE INVESTIGACIONES Y FISCALIA
ADUANA

- 12:05 hrs Procede el personal a colocar todos y cada uno de los indicios Oseos y demas evidencias en una caja plástica transparente con tapa color blanca y la sella con cinta plástica adhesiva, y la bolsa negra que presenta tierra colocan la ropa y los plásticos transparentes, se sella en conjunto y va en resguardo.
- 12:15 hrs Se ingresa a la fosa nuevamente el ataúd color azul marino con gris, se coloca una tabla de triplay, y encima se le añade la tierra hasta cubrir el hueco a nivel de piso, colocándole en su borde periférico tabique de concreto y finalmente una capa de cemento quedando una tipo placa que corresponde a la lapida, colocándole su cruz color blanco en el punto oriente de la lapida.
- 14:00 hrs se termina la diligencia

B.- EVIDENCIA PRINCIPAL "OSAMENTA".-

Me traslado en compañía del personal actuante del Ministerio Publico con la [redacted] Ministerio Publico [redacted] Licenciado [redacted] instalaciones del [redacted] en Carretera [redacted] Costera sin numero Fraccionamiento Costa del Sol Puerto Escondido, Oaxaca, en donde se inicia con la diligencia de fijación fotográfica y descripción de lo observado, realizando lo siguiente:

- Descienden de la unidad tipo Suv's, linea Suburban, Color Azul, Placas de Circulación 110-TYP del Distrito Federal de la Agencia Federal de Investigacion destacamentada en Puerto Escondido, Oax.,



Procuraduría General de Justicia del Estado de Oaxaca, Subdirección de Servicios Periciales, Región Istmo, Calle Fray Bartolomé de las Casas numero 24, Barrio Guichivere, Santo Domingo Tehuantepec, Oaxaca. 01(971)71 51065

DERECHOS HUMANOS
Y SERVICIOS A LA
COMUNIDAD.
SECRETARIA DE JUSTICIA FEDERAL
DIRECCION GENERAL DE INVESTIGACIONES Y FISCALIA
OFICINA DE INVESTIGACIONES Y FISCALIA
ADUANA

SECRETARIA DE JUSTICIA FEDERAL
DIRECCION GENERAL DE INVESTIGACIONES Y FISCALIA
OFICINA DE INVESTIGACIONES Y FISCALIA
ADUANA
SECRETARIA DE JUSTICIA FEDERAL
DIRECCION GENERAL DE INVESTIGACIONES Y FISCALIA
OFICINA DE INVESTIGACIONES Y FISCALIA
ADUANA
SECRETARIA DE JUSTICIA FEDERAL
DIRECCION GENERAL DE INVESTIGACIONES Y FISCALIA
OFICINA DE INVESTIGACIONES Y FISCALIA
ADUANA

- Se ingresa al anfiteatro habilitado en dirección al segundo nivel llegando con ello a una habitación de 5 mts de ancho por 10 mts de largo aproximadamente, que presenta una ventana en su punto norte, lugar donde le colocan dos mesas metálicas móviles colocándole sobre una de ellas una sabana color azul.
- Se realiza la apertura del indicio PEOA2-C-1, comenzando por la bolsa plástica color negro, de donde se retira lo siguiente:
 1. Plásticos transparentes.
 2. Dos fragmentos de sabanas floreadas con hojas de color verde.
 3. Dos fragmentos de sabanas floreadas con flores de color rosa.
 4. Un pantalón color azul con ausencia de la pierna del lado izquierdo.
 5. Un fragmento de pantalón que corresponde a la pierna

[REDACTED] de a retirar la tierra que contiene la bolsa plástica color negro, y la procede a cernir con colador que realiza la función de criba, localizando lo siguiente:

1. Dos huesos.
2. 1 diente

- [REDACTED] comienza a realizarle la limpieza para retirarle los restos de tierra, procediendo a armar el esqueleto en forma anatómica

- Solicita la peritaje [REDACTED] averiguación previa 230(P.E.)/II/2007 de la Agencia del Ministerio Público de Puerto Escondido Oaxaca, la cual fue proporcionada por el [REDACTED]

- Realizan tomas fotográficas de la averiguación previa donde se localizan las placas fotográficas del cuerpo sin vida, así como también a los restos óseos obtenidos de la fosa.
- Realizan una comparativa del cráneo obtenido en la fosa con la fotografía contenida dentro de la averiguación previa, manifestando que el cráneo localizado no presenta signo de la necropsia (craneotomía y cortes en la parrilla costal), no hay coincidencia con las características dentales (odontograma), que en el protocolo de necropsia se manifiesta el perito medico que se encuentran fracturadas las costillas derechas 5, 6, 7 y 8, y la osamenta analizada no presenta dichas características.
- Concluyen que dicho cuerpo exhumado no se trata de la persona que se inhumo dentro de la averiguación previa 230(P.E.)/II/2007.
- Realizan reunión con los agraviados y el resto de personas que se mencionaron en el inicio de la diligencia.

ESTADOS UNIDOS MEXICANOS
 PROCURADURÍA GENERAL DE JUSTICIA
 DIRECCIÓN DEL DELITO
 ESPECIALIZADA
 PERSONAS DESAFILIADAS
 MESA DE TRABAJO
 PROCURADURÍA DE JUSTICIA DEL ESTADO DE OAXACA
 SUBDIRECCIÓN DE SERVICIOS PERICIALES
 REGION ISTMO
 BOHANNON 22
 AJA BOHANNON
 NO ABOGADO
 ESCALIA ESPI
 PERSONA

C.-FOTOGRAFIA DEL LUGAR DE LOS HECHOS.-

MATERIAL A UTILIZAR:

Cámara Fotográfica Marca NIKON, línea Digital Profesional, modelo D40, con un lente de 18 a 55 mm.

PROCEDIMIENTO:

Una vez que me situé en el domicilio a inspeccionar para la práctica de la diligencia de exhumación, se procede aplicar una de las técnicas de fijación del lugar la cual se trata de la fotografía, entendiéndose como fotografía "al arte y la técnica para obtener imágenes duraderas debidas a la acción de la luz", en donde se aplica el siguiente procedimiento de acuerdo a la técnica criminalística en Barras utilizada y en abanico para el caso de las particularidades:

- Se ubica la zona a inspeccionar, la cual es señalada por el C. Noé de la cruz Méndez.
- Se sitúa y posiciona la cámara en los puntos a ilustrar de forma General.
- Se realiza medianos acercamientos de las zonas.
- Se realizan acercamientos de las zonas.
- Se establece la secuencia fotográfica respectiva en forma cronológica.
- Se obtiene con ello la placa fotográfica de cada uno de los puntos a ilustrar, fijando con esto el lugar del hecho para lo cual se le remitirían dichas fotografías impresas con pie de fotografía.

D.-CROQUIS SIMPLE DEL LUGAR DE LOS HECHOS.-

Se toman datos del lugar de los hechos para lo cual se emplea la medición y se fija mediante planos simples de la morfología del lugar:

- Se aplican las reglas de Hans Gross en el lugar del hecho.
- Se realiza la ubicación general, que contiene las calles y colonia en la que se encuentra.
- Se establece su orientación cartesiana en el plano.
- Se levanta el croquis de la morfología del lugar señalado.
- Se toman las dimensiones de la zona con testigo métrico.
- Se plasma la morfología del lugar a cavar, y sus colindantes.
- Se plasma la morfología del lugar cavado con dimensiones.

VIII. CONSIDERACIONES:

PRIMERO.-Se realiza diligencia de inspección pericial ocular de la Exhumación practicada en el lugar ubicado en Calle Primera Poniente sin número entre las calles al Norte con 21 de Marzo, Colonia Benito Juárez, Población de Puerto Escondido, San Pedro Mixtepec, Juquila, Oaxaca, Precisamente en las instalaciones que ocupa el PANTEON MUNICIPAL de dicha población, justo donde se localizaba la lapida que corresponde a [REDACTED] así mismo se realiza diligencia de secuencia fotográfica en el anfiteatro habilitado de CAPILLAS Y FUNERALES DIAZ ubicado en Carretera Costera sin número, Fraccionamiento Costa Sol, donde se aplica la observación pericial utilizando el método científico aplicado a la criminalística con la ayuda del método deductivo

Procuraduría General de Justicia del Estado de Oaxaca, Subdirección de Servicios Periciales, Región Istmo, Calle Fray Bartolomé de las Casas número 24, Barrio Guichivere, Santo Domingo Tehuantepec, Oaxaca. 01/97171 51065

AL DE LA MEXICANA
 DECHOS HUMANOS
 SERVICIOS A LA
 DE BÚSQUEDA DE
 APRECIADAS

ESTADOS UNIDOS MEXICANOS
 DE DERECHOS HUMANOS
 DELITO Y SERVICIOS A LA
 MUNIDAD
 LIZADA DE BÚSQUEDA DE
 DESAPARECIDAS

visualizando de lo general a lo particular, así como también con la técnica criminalística en barras para el inmueble en general, en espiral para la zona escavada y en abanico para el caso de las particularidades.

Se analiza la cantidad de niveles de la construcción, flujo de transeúntes, tipo de iluminación, visibilidad, material de construcción, si existe vigilancia en la zona, y lo encontrando en la zona.

Al realizar la práctica de Exhumación por los antropólogos Forenses se establece que este departamento de Criminalística realiza la actividad de fijación del lugar mediante la ayuda de la fijación escrita, fotográfica, medición y planimetría simple.

X.-CONCLUSIÓN.-

PRIMERA.- De la INSPECCIÓN PERICIAL que se realizó en el domicilio donde se llevo a cabo la práctica de la diligencia de EXHUMACIÓN se tiene lo siguiente en el lugar denominado SITIO DEL SUCESO:

- Se ubica en:
 - ✓ Calle Primera Poniente sin número entre las calles al Norte con 21 de Marzo.
 - ✓ Colonia Benito Juárez.
 - ✓ Población de Puerto Escondido, San Pedro Mixtepec, Juquila, Oaxaca
- Tipo Panteón Municipal de la Población de Puerto Escondido, San Pedro Mixtepec, Juquila, Oaxaca
- Domicilio de tipo público, de tipo de Zona Mixta (abierto y cerrado).
- Localizado en Zona Urbana de la población de Puerto Escondido, San Pedro Mixtepec, Juquila, Oaxaca
- Lugar sin vigilancia.
- Zona que se denomina AREA 2 (A2) , la cual fue:
 - Señalada por el Sr. Noé de la Cruz Méndez
 - Se trata de una lapida de corresponsal [REDACTED] la cual tiene características de montículo de tierra con objetos sobre su superficie, colocada debajo de un techo de lamina sostenido por postes de madera.
 - Zona que fue Delimitada por los peritos Antropólogos Forenses [REDACTED]

o Zona Cavada por la CC LUIS HUMBERTO FODEBRIDER MARTÍNEZ OSEOS.

- De acuerdo al análisis que se realizó en el descanso habilitado de "CAPILLAS Y FUNERALES DIAZ" determinan los peritos que por la morfología del cráneo encontrado en la fosa del AREA 2, realizan un comparativo con el localizado en la fotografía de la Averiguación Previa 230(P.E.)/II/2007, determinando que **NO CORRESPONDE EL CRANEO** en conjunto con su esqueleto localizado en la fosa con el de la Averiguación Previa 230(P.E.)/II/2007, por no presentar características como es mismo odontograma, craneotomía realizada por la necropsia, fracturas en su parrilla costal.

SEGUNDA.- Se remite la siguiente SECUENCIA FOTOGRÁFICA anexa impresa en papel fotográfico con los siguientes pies de foto:

1. FOTOGRAFÍA GENERAL DE LA ZONA A EXCAVAR, DENOMINADA ÁREA 2, DENTRO DE LA A.P. PGR/SIEDO/UEITA/047/2008, VISTA DE PONIENTE A ORIENTE.
2. FOTOGRAFÍA DE MEDIANO ACERCAMIENTO DE LA ZONA A EXCAVAR, DENOMINADA ÁREA 2, DENTRO DE LA A.P. PGR/SIEDO/UEITA/047/2008, VISTA DE PONIENTE A ORIENTE.
3. FOTOGRAFÍA DEL INICIO DE LA EXCAVACIÓN Y DELIMITACIÓN DEL ÁREA 2, POR LOS PERITOS ANTROPÓLOGOS FORENSES, PRECISAMENTE EN LA LAPIDA QUE A LA LETRA DICE GEORGINA CRUZ OSORIO.
4. FOTOGRAFÍA DEL PROCESO DE LA EXCAVACIÓN DEL ÁREA 2 POR LOS OBREROS.
5. FOTOGRAFÍA DE LA FOSA CAVADA A 1.30 MTS DE PROFUNDIDAD, DONDE LOCALIZAN LA SUPERFICIE DE UN ATAÚD.
6. FOTOGRAFÍA DEL PROCESO DE ACORDONAMIENTO DEL ÁREA 2, MOMENTO EN EL QUE SE DETIENE LA EXCAVACIÓN POR CUESTIÓN DE TIEMPO Y LUZ SOLAR.
7. FOTOGRAFÍA GENERAL DE LA ZONA EXCAVADA Y ACORDONADA, VISTA DE PONIENTE A ORIENTE.
8. FOTOGRAFÍA DE MEDIANO ACERCAMIENTO DE LA FOSA ESCAVADA.
9. FOTOGRAFÍA DE ACERCAMIENTO DE LA ZONA EXCAVADA, DONDE COLOCARON EN EL FONDO DE LA FOSA BOLSAS PLÁSTICAS COLOR NEGRO CON OCHO PIEDRAS EN LAS LATERALES NORTE Y SUR PARA SUJETAR LAS BOLSAS.
10. FOTOGRAFÍA DEL ÁREA DOS CUBIERTA SOBRE EL NOVEL DEL PISO, POR UNA LONA COLOR BLANCO, A LA CUAL LE COLOCAN SEIS PIEDRA EN SÚS PUNTOS ORIENTE Y PONIENTE, AMARRADA DE LA PARTE CENTRAL SUR, Y CON UNA CRUZ EN EL PUNTO SUR.
11. FOTOGRAFÍA GENERAL DE LA FORMA EN LA QUE SE DEJA PRESERVADO EL LUGAR POR ACORDONAMIENTO, Y COBERTURA DE LA SUPERFICIE DE LA FOSA, VISTA DE PONIENTE A ORIENTE.
12. FOTOGRAFÍA DEL ACORDONAMIENTO DEL PUNTO NORTE, VISTA DE NORTE A SUR.
13. FOTOGRAFÍA DEL ACORDONAMIENTO DEL PUNTO SUR, VISTA DE SUR A NORTE.
14. FOTOGRAFÍA DEL ACORDONAMIENTO DEL PUNTO ORIENTE, VISTA DE ORIENTE A PONIENTE.
15. FOTOGRAFÍA DEL ACORDONAMIENTO DEL PUNTO ORIENTE Y CUSTODIA POR LOS AGENTES FEDERALES DE INVESTIGACIÓN, VISTA DE PONIENTE A ORIENTE.
16. FOTOGRAFÍA GENERAL DE LA PARTE FRONTAL DE ACCESO AL PANTEÓN MUNICIPAL DE PUERTO ESCONDIDO, SAN PEDRO MIXTEPEC, JUQUILA, OAXACA, VISTA DE PONIENTE A ORIENTE.
17. FOTOGRAFÍA DEL CAMINO A SEGUIR HACIA LA ZONA DENOMINADA ÁREA 2, DE PONIENTE A ORIENTE.
18. FOTOGRAFÍA DEL ACORDONAMIENTO REALIZADO EL DÍA 01 DE MAYO DE 2012 POR LOS PERITOS ANTROPÓLOGOS, EL CUAL SE ENCUENTRA INTEGRO, VISTA DE PONIENTE A ORIENTE.
19. FOTOGRAFÍA DE ACERCAMIENTO AL ÁREA 2, LA CUAL SE CUBRIÓ EL DÍA 01 DE MAYO DE 2012 POR UNA LONA PLÁSTICA COLOR BLANCO, VISTA DE PONIENTE A ORIENTE.
20. FOTOGRAFÍA DEL MOMENTO EN EL QUE SE RETIRA LA LONA PLÁSTICA QUE RECUBRE EL ÁREA 2 EN SU SUPERFICIE POR LOS PERITOS LUIS BERNARDO FODEBRIDER Y MIGUEL ÁNGEL NIEVA.
21. FOTOGRAFÍA DEL MOMENTO EN EL QUE LOS PERITOS MARÍA MERCEDES SALADO PUERTO Y MIGUEL ÁNGEL NIEVA SE ENCUENTRAN AL INTERIOR REALIZANDO LABORES DE LIMPIEZA DE LA SUPERFICIE DEL ATAÚD.
22. FOTOGRAFÍA DEL MOMENTO EN EL QUE RETIRAN LA TIERRA DE LAS LATERALES DEL ATAÚD.

Procuraduría General de Justicia del Estado de Oaxaca, Subdirección de Servicios Periciales, Región Istmo, Calle Fray Bartolomé de las Casas número 24, Barrio Guichivert, Santo Domingo Tehuantepec, Oaxaca. 01/97(1)71518651 *1514R10 PU*

www.pgjoaxaca.gob.mx

15 de 20

RECHOS
Y SERVICIO
AD.

DE BÚSQUEDA DE
PARECIDAS

28



23. FOTOGRAFÍA DEL MOMENTO EN EL QUE UN OBRERO LOCALIZA UNA BOLSA CON ROPA PERTENECIENTE A LA OCCISA.
24. FOTOGRAFÍA DEL MOMENTO EN EL COLOCAN LOS CINTURONES PARA PODER SUBIR EL ATAÚD A LA SUPERFICIE.
25. FOTOGRAFÍA DEL MOMENTO EN EL QUE SE ESTÁ SUBIENDO EL ATAÚD DEL FONDO DE LA FOSA HACIA LA SUPERFICIE, EN LABOR DE OBREROS Y PERITOS.
26. FOTOGRAFÍA DEL MOMENTO EN EL QUE SE COLOCA EN LA SUPERFICIE EL ATAÚD DE MADERA COLOR AZUL.
27. FOTOGRAFÍA DE LA ZONA DONDE COLOCAN EL ATAÚD LOCALIZADO EN EL FONDO DE LA FOSA DEL ÁREA 2, UBICADO AL ORIENTE.
28. FOTOGRAFÍA GENERAL DEL MOMENTO EN EL QUE SE INTRODUCEN AL INTERIOR LOS PERITOS LUIS Y MIGUEL, PARA REALIZAR LA EXCAVACIÓN DE LA ZONA ORIENTE DEL FONDO DE LA FOSA CAVADA.
29. FOTOGRAFÍA DE MEDIANO ACERCAMIENTO AL PROCEDIMIENTO DE EXCAVACIÓN QUE REALIZA EL PERITO EN LA PARED NORTE TERCIO ORIENTE DEL FONDO DE LA FOSA, VISTA DE PONIENTE A ORIENTE.
30. FOTOGRAFÍA DE MEDIANO ACERCAMIENTO AL PROCEDIMIENTO DE EXCAVACIÓN QUE REALIZA EL PERITO EN LA PARED NORTE TERCIO ORIENTE DEL FONDO DE LA FOSA Y LOCALIZACIÓN DE RESTOS ÓSEOS, VISTA DE SUR A NORTE.
31. FOTOGRAFÍA DE LOS PRIMEROS RESTOS ÓSEOS OBTENIDOS DE LA ZONA CAVADA EN LA PARED NORTE DE LA FOSA TERCIO ORIENTE, QUE CORRESPONDE AL CUARTO METACARPIANO DE MANO DERECHA.
32. FOTOGRAFÍA DEL EMBALAJE REALIZADO A LOS PRIMEROS RESTOS ÓSEOS LOCALIZADOS QUE CORRESPONDE AL CUARTO METACARPIANO DE MANO DERECHA, MARCADO COMO PEOA2-E1.
33. FOTOGRAFÍA DEL RESTO ÓSEO LOCALIZADO SIENDO EL PRIMER METACARPIANO DE LA MANO DERECHA.
34. FOTOGRAFÍA DEL EMBALAJE REALIZADO AL SEGUNDO RESTO ÓSEOS LOCALIZADOS QUE CORRESPONDE AL PRIMER METACARPIANO DE LA MANO DERECHA MARCADO COMO PEOA2-E2.
35. FOTOGRAFÍA DE MEDIANO ACERCAMIENTO, VISTA LATERAL DE PONIENTE A ORIENTE A LA ZONA CAVADA EN PARED NORTE TERCIO ORIENTE DE LA FOSA DEL ÁREA 2.
36. FOTOGRAFÍA DE ACERCAMIENTO A LA ZONA CAVADA EN LA PARED NORTE TERCIO ORIENTE, VISTA DE SUR A NORTE, DONDE SE OBSERVA UNA BOLSA PLÁSTICA TRANSPARENTE.
37. FOTOGRAFÍA DEL TRABAJO DE EXCAVACIÓN QUE REALIZA EL PERITO MIGUEL ÁNGEL NIEVA EN EL FONDO DE LA FOSA, PUNTO ORIENTE.
38. FOTOGRAFÍA DEL DESCUBRIMIENTO DE UNA BOLSA COLOR NEGRO EN EL FONDO DE LA FOSA TERCIO ORIENTE.
39. FOTOGRAFÍA DE MEDIANO ACERCAMIENTO DEL DESCUBRIMIENTO DE UNA BOLSA COLOR NEGRO EN EL FONDO DE LA FOSA TERCIO ORIENTE.
40. FOTOGRAFÍA DE LA BOLSA PLÁSTICA COLOR NEGRO LOCALIZADA AL FONDO DE LA FOSA TERCIO ORIENTE, UNA VEZ DESPEJADA DE LA ZONA DE TIERRA.
41. FOTOGRAFÍA DE ACERCAMIENTO A LA BOLSA PLÁSTICA COLOR NEGRO ABIERTA DE SU PARTE SUPERIOR, OBSERVANDO AL INTERIOR RESTOS ÓSEOS Y TROZOS DE TELA.
42. FOTOGRAFÍA DONDE LA PERITO MARÍA MERCEDES SALADO PUERTO COMIENZA A EXTRAER LOS RESTOS LOCALIZADOS AL INTERIOR DE LA BOLSA PLÁSTICA COLOR NEGRO SITUADA AL FONDO DE LA FOSA EN SU TERCIO ORIENTE, SIENDO PRIMERAMENTE UN CRÁNEO.
43. FOTOGRAFÍA DONDE LA PERITO MARÍA MERCEDES SALADO PUERTO SE ENCUENTRA EXTRAYENDO LOS RESTOS LOCALIZADOS AL INTERIOR DE LA BOLSA PLÁSTICA COLOR NEGRO SITUADA AL FONDO DE LA FOSA EN SU TERCIO ORIENTE, SIENDO RESTOS DE TELA.
44. FOTOGRAFÍA DONDE LA PERITO MARÍA MERCEDES SALADO PUERTO SE ENCUENTRA EXTRAYENDO LOS RESTOS LOCALIZADOS AL INTERIOR DE LA BOLSA PLÁSTICA COLOR NEGRO SITUADA AL FONDO DE LA FOSA EN SU TERCIO ORIENTE.
45. FOTOGRAFÍA DONDE LA PERITO MARÍA MERCEDES SALADO PUERTO SE ENCUENTRA EXTRAYENDO LOS RESTOS LOCALIZADOS AL INTERIOR DE LA BOLSA PLÁSTICA COLOR NEGRO SITUADA AL FONDO DE LA FOSA EN SU TERCIO ORIENTE, SIENDO UN PANTALÓN COLOR AZUL.
46. FOTOGRAFÍA DONDE LA PERITO MARÍA MERCEDES SALADO PUERTO SE ENCUENTRA EXTRAYENDO LOS RESTOS LOCALIZADOS AL INTERIOR DE LA BOLSA PLÁSTICA COLOR NEGRO SITUADA AL FONDO DE LA FOSA EN SU TERCIO ORIENTE, SIENDO RESTOS DE PLÁSTICO.
47. FOTOGRAFÍA DONDE LA PERITO MARÍA MERCEDES SALADO PUERTO SE ENCUENTRA EXTRAYENDO LOS RESTOS LOCALIZADOS AL INTERIOR DE LA BOLSA PLÁSTICA COLOR NEGRO SITUADA AL FONDO DE LA FOSA EN SU TERCIO ORIENTE, SIENDO TROZO DE TELA.
48. FOTOGRAFÍA DONDE LA PERITO MARÍA MERCEDES SALADO PUERTO SE ENCUENTRA EXTRAYENDO LOS RESTOS LOCALIZADOS AL INTERIOR DE LA BOLSA PLÁSTICA COLOR NEGRO SITUADA AL FONDO DE LA FOSA EN SU TERCIO ORIENTE, SIENDO RESTOS DE PLÁSTICO.

Procuraduría General de Justicia del Estado de Oaxaca, Subdirección de Servicios Periciales, Región Istmo, Calle Fray Bartolomé de las Casas número 24, Barrio Guichliera, Santo Domingo Tehuantepec, Oaxaca. 01(971)71 51065

www.pgjoaxaca.gob.mx

16 de 20



PROCURADURÍA DE
PREVENCIÓN DEL DELITO
COMUNAL
JESCALÍA ESPECIALIZADA
PERSONAS DESA

PROCURADURÍA
SUBPROCUR
INVESTIGA
UNIDAD ESPECIAL
DE TERRORISMO




PROCURADURÍA DE
INVESTIGACIÓN DEL
COMUNAL
JESCALÍA ESPECIALIZADA
PERSONAS DESA
MES

010
g

- 49. FOTOGRAFÍA DONDE LA PERITO MARÍA MERCEDES SALADO PUERTO SE ENCUENTRA EXTRAYENDO LOS RESTOS LOCALIZADOS AL INTERIOR DE LA BOLSA PLÁSTICA COLOR NEGRO SITUADA AL FONDO DE LA FOSA EN SU TERCIO ORIENTE, SIENDO TROZO DE TELA.
- 50. FOTOGRAFÍA DONDE LA PERITO MARÍA MERCEDES SALADO PUERTO SE ENCUENTRA EXTRAYENDO LOS RESTOS LOCALIZADOS AL INTERIOR DE LA BOLSA PLÁSTICA COLOR NEGRO SITUADA AL FONDO DE LA FOSA EN SU TERCIO ORIENTE, SIENDO TROZO DE TELA
- 51. FOTOGRAFÍA DONDE LA PERITO MARÍA MERCEDES SALADO PUERTO SE ENCUENTRA EXTRAYENDO LOS RESTOS LOCALIZADOS AL INTERIOR DE LA BOLSA PLÁSTICA COLOR NEGRO SITUADA AL FONDO DE LA FOSA EN SU TERCIO ORIENTE, SIENDO TROZO DE TELA
- 52. FOTOGRAFÍA DONDE LA PERITO MARÍA MERCEDES SALADO PUERTO SE ENCUENTRA EXTRAYENDO LOS RESTOS LOCALIZADOS AL INTERIOR DE LA BOLSA PLÁSTICA COLOR NEGRO SITUADA AL FONDO DE LA FOSA EN SU TERCIO ORIENTE, SIENDO VERTEBRAS.
- 53. FOTOGRAFÍA DE LAS VERTEBRAS OBTENIDAS AL INTERIOR DE LA BOLSA PLÁSTICA COLOR NEGRO.
- 54. FOTOGRAFÍA DONDE LA PERITO MARÍA MERCEDES SALADO PUERTO SE ENCUENTRA EXTRAYENDO LOS RESTOS LOCALIZADOS AL INTERIOR DE LA BOLSA PLÁSTICA COLOR NEGRO SITUADA AL FONDO DE LA FOSA EN SU TERCIO ORIENTE, SIENDO RESTO ÓSEO.
- 55. FOTOGRAFÍA DONDE LA PERITO MARÍA MERCEDES SALADO PUERTO SE ENCUENTRA EXTRAYENDO LOS RESTOS LOCALIZADOS AL INTERIOR DE LA BOLSA PLÁSTICA COLOR NEGRO SITUADA AL FONDO DE LA FOSA EN SU TERCIO ORIENTE, SIENDO FRAGMENTOS DE BOLSA PLÁSTICA.
- 56. FOTOGRAFÍA DONDE LA PERITO MARÍA MERCEDES SALADO PUERTO SE ENCUENTRA EXTRAYENDO LOS RESTOS LOCALIZADOS AL INTERIOR DE LA BOLSA PLÁSTICA COLOR NEGRO SITUADA AL FONDO DE LA FOSA EN SU TERCIO ORIENTE, SIENDO UN HUESO LARGO.
- 57. FOTOGRAFÍA DONDE LA PERITO MARÍA MERCEDES SALADO PUERTO SE ENCUENTRA EXTRAYENDO LOS RESTOS LOCALIZADOS AL INTERIOR DE LA BOLSA PLÁSTICA COLOR NEGRO SITUADA AL FONDO DE LA FOSA EN SU TERCIO ORIENTE, SIENDO UN HUESO LARGO
- 58. FOTOGRAFÍA DONDE LA PERITO MARÍA MERCEDES SALADO PUERTO SE ENCUENTRA EXTRAYENDO LOS RESTOS LOCALIZADOS AL INTERIOR DE LA BOLSA PLÁSTICA COLOR NEGRO SITUADA AL FONDO DE LA FOSA EN SU TERCIO ORIENTE, SIENDO RESTO ÓSEO.
- 59. FOTOGRAFÍA DONDE LA PERITO MARÍA MERCEDES SALADO PUERTO SE ENCUENTRA EXTRAYENDO LOS RESTOS LOCALIZADOS AL INTERIOR DE LA BOLSA PLÁSTICA COLOR NEGRO SITUADA AL FONDO DE LA FOSA EN SU TERCIO ORIENTE, SIENDO UN HUESO LARGO.
- 60. FOTOGRAFÍA DONDE LA PERITO MARÍA MERCEDES SALADO PUERTO SE ENCUENTRA EXTRAYENDO LOS RESTOS LOCALIZADOS AL INTERIOR DE LA BOLSA PLÁSTICA COLOR NEGRO SITUADA AL FONDO DE LA FOSA EN SU TERCIO ORIENTE, SIENDO RESTOS DE PLÁSTICO TRANSPARENTE.
- 61. FOTOGRAFÍA DONDE LA PERITO MARÍA MERCEDES SALADO PUERTO SE ENCUENTRA EXTRAYENDO LOS RESTOS LOCALIZADOS AL INTERIOR DE LA BOLSA PLÁSTICA COLOR NEGRO SITUADA AL FONDO DE LA FOSA EN SU TERCIO ORIENTE, SIENDO RESTO ÓSEO.
- 62. FOTOGRAFÍA DE LO LOCALIZADO AL INTERIOR DE LA BOLSA PLÁSTICA COLOR NEGRO SITUADA AL FONDO DE LA FOSA EN SU TERCIO ORIENTE.
- 63. FOTOGRAFÍA DONDE LA PERITO MARÍA MERCEDES SALADO PUERTO SE ENCUENTRA EXTRAYENDO LOS RESTOS LOCALIZADOS AL INTERIOR DE LA BOLSA PLÁSTICA COLOR NEGRO SITUADA AL FONDO DE LA FOSA EN SU TERCIO ORIENTE, SIENDO ALGUNAS VERTEBRAS.
- 64. FOTOGRAFÍA DONDE LA PERITO MARÍA MERCEDES SALADO PUERTO SE ENCUENTRA EXTRAYENDO LOS RESTOS LOCALIZADOS AL INTERIOR DE LA BOLSA PLÁSTICA COLOR NEGRO SITUADA AL FONDO DE LA FOSA EN SU TERCIO ORIENTE, SIENDO ALGUNAS VERTEBRAS.
- 65. FOTOGRAFÍA DE LA EXHIBICIÓN DE VERTEBRAS LOCALIZAS AL INTERIOR DE LA BOLSA PLÁSTICA DE COLOR NEGRO, UBICADA EN EL FONDO DE LA FOSA EN SU PUNTO ORIENTE.
- 66. FOTOGRAFÍA DE LA BOSA PLÁSTICA COLOR NEGRO CONTENIENDO LOS RESTOS DEL FONDO DE LA BOLSA PLÁSTICA LOCALIZADA EN EL FONDO DE LA FOSA EN SU TERCIO ORIENTE.
- 67. FOTOGRAFÍA DE FONDO DE LA FOSA EN SU TERCIO ORIENTE, UNA VEZ RETIRADA LA BOLSA PLÁSTICA COLOR NEGRO DONDE SE LOCALIZARON LOS RESTOS ÓSEOS, OBSERVÁNDOSE UN HUECO.
- 68. FOTOGRAFÍA GENERAL DONDE RETOMA EL PERITO MIGUEL ÁNGEL NIEVA LA EXCAVACIÓN DE LA PARED NORTE TERCIO ORIENTE.
- 69. FOTOGRAFÍA DE ACERCAMIENTO A LA LABOR DE EXCAVACIÓN QUE REALIZA EL PERITO MIGUEL ÁNGEL NIEVA EN LA PARED NORTE TERCIO ORIENTE.
- 70. FOTOGRAFÍA DE LA OBTENCIÓN DE INDICIOS ÓSEOS EN LA ZONA EXCAVADA EN LA PARED NORTE TERCIO ORIENTE, POR EL PERITO LUIS BERNARDO FONDEBRIDER.
- 71. FOTOGRAFÍA DE LOS INDICIOS OBTENIDOS, SIENDO RESTOS ÓSEOS.
- 72. FOTOGRAFÍA DE LA OBTENCIÓN DE INDICIOS ÓSEOS EN LA ZONA EXCAVADA EN LA PARED NORTE TERCIO ORIENTE, POR EL PERITO LUIS BERNARDO FONDEBRIDER.
- 73. FOTOGRAFÍA DE LA OBTENCIÓN DE INDICIOS ÓSEOS EN LA ZONA EXCAVADA EN LA PARED NORTE TERCIO ORIENTE, POR EL PERITO LUIS BERNARDO FONDEBRIDER.

INVESTIGACIÓN
DE TRAYECTORIA

DE LA REPUBLICA
REGISTRADA EN
EL INCUENCA
INVESTIGACIÓN
GRÁFICO DE MIBAR



Procuraduría General de Justicia del Estado de Oaxaca, Subdirección de Servicios Periciales, Región Istmo, Calle Fray Bartolomé de las Casas número 24, Barrio San Domingo Tehuantepec, Oaxaca. 01(971)71 51065

DERECHOS
Y SERVICIOS
HUMANOS

www.pgjoaxaca.gob.mx

DA DE BÚSQUEDA DE
SAPARECIDAS
26

DE LA REPUBLICA
DERECHOS HUMANOS
Y SERVICIOS A LA
COMUNIDAD
DE BÚSQUEDA DE
SAPARECIDAS

74. FOTOGRAFÍA DE LOS INDICIOS OBTENIDOS, SIENDO TIBIA IZQUIERDA, ROTULA IZQUIERDA, PERONÉ IZQUIERDO Y PARTE DE LA PIERNA DE UN PANTALÓN COLOR AZUL.
75. FOTOGRAFÍA GENERAL DEL PANTALÓN LOCALIZADO AL INTERIOR DE LA FOSA, OBSERVÁNDOSE AUSENCIA DE LA PIERNA IZQUIERDA.
76. FOTOGRAFÍA GENERAL DE LA PIERNA DE PANTALÓN COLOR AZUL, LOCALIZADA AL INTERIOR DE LA FOSA, APRECIÁNDOLE UN DOBLADILLO TIPO VALENCIANA.
77. FOTOGRAFÍA DE MEDIANO ACERCAMIENTO AL PROCEDIMIENTO DE EXCAVACIÓN POR PARTE DE LOS PERITOS EN LA PARED NORTE TERCIO ORIENTE.
78. FOTOGRAFÍA GENERAL DE LOS RESTOS ÓSEOS OBTENIDOS EN LA PARED NORTE DE LA FOSA TERCIO ORIENTE.
79. FOTOGRAFÍA DEL EMBALAJE EN UNA URNA DE PLÁSTICO TRASPARENTE CON TAPA BLANCA, DE LOS RESTOS ÓSEOS LOCALIZADOS EN EL FONDO DE LA FOSA TERCIO ORIENTE, CONSIDERADOS COMO INDICIOS CON EL CÓDIGO PEOA2-C-1.
80. FOTOGRAFÍA DEL SELLADO DE LA URNA PLÁSTICA DONDE SE LOCALIZAN LOS RESTOS ÓSEOS LOCALIZADOS AL FONDO DE LA FOSA EN SU TERCIO ORIENTE.
81. FOTOGRAFÍA DE LA FIRMA APLICADA SOBRE EL SELLADO DE LA URNA PLÁSTICA DONDE SE LOCALIZAN LOS RESTOS ÓSEOS LOCALIZADO EN EL FONDO DE LA FOSA TERCIO ORIENTE.
82. FOTOGRAFÍA DONDE SE VE LA URNA CON LA BOLSA PLÁSTICA DE COLOR NEGRO QUE CONTIENE RESTOS DE TIERRA, AMBOS LOCALIZADOS EN EL FONDO DE LA FOSA TERCIO ORIENTE.
83. FOTOGRAFÍA DEL SELLADO FINAL DE LA BOLSA PLÁSTICA CON LA URNA DE PLÁSTICO.
84. FOTOGRAFÍA DEL SELLADO DE LA FOSA CAVADA, OBREROS COLOCANDO TIERRA AL INTERIOR.
85. FOTOGRAFÍA DE LA COLOCACIÓN NUEVAMENTE DE TIERRA EN LA FOSA, DEL ÁREA 2.
86. FOTOGRAFÍA DEL TRASLADO NUEVAMENTE DEL ATAÚD DE MADERA COLOR AZUL POR OBREROS Y PERITOS.
87. FOTOGRAFÍA DE LA COLOCACIÓN DEL ATAÚD DE MADERA COLOR AZUL EN EL FONDO DE LA FOSA.
88. FOTOGRAFÍA DE LA COLOCACIÓN DE LA ROPA QUE SE HABÍA RETIRADO LOCALIZADA EN UNA BOLSA PLÁSTICA COLOR NEGRO PERTENECIENTE A LA OCCISA GEORGINA CRUZ OSORIO, SITUÁNDOLA EN EL PUNTO NORTE TERCIO ORIENTE.
89. FOTOGRAFÍA DE LA APLICACIÓN DE TIERRA EN LA SUPERFICIE DEL ATAÚD DE MADERA COLOR AZUL.
90. FOTOGRAFÍA DE LA COLOCACIÓN DE UNA TABLA DE TRIPLAY SOBRE LA SUPERFICIE DEL ATAÚD DE MADERA COLOR AZUL.
91. FOTOGRAFÍA DE LA TABLA DE TRIPLAY YA COLOCADA SOBRE LA SUPERFICIE DEL ATAÚD DE MADERA COLOR AZUL.
92. FOTOGRAFÍA DE PROCEDIMIENTO DONDE SE COLOCA NUEVAMENTE LA TIERRA SOBRE LA TABLA DE TRIPLAY, E INICIA LA COBERTURA DE LA FOSA.
93. FOTOGRAFÍA DEL PROCEDIMIENTO DE COLOCACION DE TIERRA SOBRE LA ZONA DE FOSA CAVADA DENOMINADA ÁREA 2.
94. FOTOGRAFÍA DEL PROCEDIMIENTO PARA COMPACTAR LA TIERRA QUE SE COLOCO SOBRE LA SUPERFICIE DE LA FOSA CAVADA DEL ÁREA 2.
95. FOTOGRAFÍA DEL INICIO DE LA CONSTRUCCIÓN DE LA LAPIDA POR LOS OBREROS.
96. FOTOGRAFÍA DEL AVANCE DE LA CONSTRUCCIÓN DE LA LAPIDA POR LO OBREROS.
97. FOTOGRAFÍA DE LA LAPIDA YA TERMINADA, EN LA ZONA DONDE CAVO, LA FOSA, DENOMINADA ÁREA 2.
98. FOTOGRAFÍA GENERAL DE LA CONSTRUCCIÓN DEL INMUEBLE DEL ANFITEATRO HABILITADO DE "CAPILLAS Y FUNERALES DÍAZ".
99. FOTOGRAFÍA A LA CAMIONETA QUE TRANSPORTO A LOS PERITOS CON LA URNA QUE CONTIENE RESTOS ÓSEOS Y BOLSA PLÁSTICA COLOR NEGRO CON TIERRA, LOCALIZADOS EN LA FOSA CAVADA DENOMINADA ÁREA 2 DEL PANTEÓN MUNICIPAL DE PUERTOS ESCONDIDO, OAXACA.
100. FOTOGRAFÍA GENERAL DEL MOMENTO EN EL QUE EL PERITO LUIS BERNARDO FONDEBRIDER, COMIENZA A LA APERTURA DE LA URNA EMBALADA.
101. FOTOGRAFÍA DE LA LABOR QUE REALIZAN LOS PERITOS ANTROPÓLOGOS EN EL ANFITEATRO HABILITADO, OBSERVANDO QUE EL PERITO LUIS BERNARDO FONDEBRIDER SE ENCUENTRA CERNIENDO LA TIERRA CON UNA CRIBA (COLADOR)
102. FOTOGRAFÍA DE LA LABOR DE LIMPIEZA POR LOS PERITOS ANTROPÓLOGOS A LOS RESTOS ÓSEOS.
103. FOTOGRAFÍA DE LABOR DE LOS PERITOS, EN EL ANÁLISIS DE LOS RESTOS ÓSEOS, COMENZANDO DE IZQUIERDA A DERECHA, EL PERITO MIGUEL ÁNGEL NIEVA SE ENCUENTRA LAVANDO LOS RESTOS ÓSEOS, SEGUIDO DE LA PERITO MARÍA MERCEDES SALADO PUERTO Y LUIS BERNARDO FONDEBRIDER LOS CUALES SE ENCUENTRAN ANALIZANDO LOS RESTOS ÓSEOS CON LA AVERIGUACIÓN PREVIA 230(P.E.)/11/2007
104. FOTOGRAFÍA DE LOS RESTOS ÓSEOS EXPUESTOS EN LA MESA DE TRABAJO Y LA AVERIGUACIÓN PREVIA NUMERO 230(P.E.)/11/2007, CONSULTADA POR LOS PERITOS.
105. FOTOGRAFÍA A LOS PRIMEROS RESTOS EXHIBIDOS EN LA MESA DE TRABAJO, SIENDO COSTILLAS.

PROCURADURÍA
SUBPROCUR
INVESTIG
UNIDAD ESPECIAL
DEL TERCIO ORIENTE

PROCURADURÍA GENERAL
DE LOS ESTADOS UNIDOS

SCALÍA ESPECIALIZADA
PERSONAS DESAF
MESA

106. FOTOGRAFÍA DE LOS RESTOS ÓSEOS EXTRAÍDOS DE LA FOSA DENOMINADA ÁREA 2, LO CUALES FUERON EMBALADOS EN BOLSAS DE PAPEL.
107. FOTOGRAFÍA DEL EMBALAJE DE ALGUNOS RESTOS ÓSEOS OBTENIDOS DEL FONDO DE LA FOSA, DENOMINADA ÁREA 2.
108. FOTOGRAFÍA GENERAL DE LOS RESTOS ÓSEOS, ARMADOS ANATÓMICAMENTE, QUE FORMAN EL ESQUELETO.
109. FOTOGRAFÍA DE MEDIANO ACERCAMIENTO A LA PARTE SUPERIOR DEL ESQUELETO, VISTA LATERAL.
110. FOTOGRAFÍA DE MEDIANO ACERCAMIENTO A LA PARTE MEDIA DEL ESQUELETO, VISTA LATERAL.
111. FOTOGRAFÍA DE MEDIANO ACERCAMIENTO A LA PARTE INFERIOR DEL ESQUELETO, VISTA FRONTAL.
112. FOTOGRAFÍA DE LA CARA ANTERIOR DEL CRÁNEO.
113. FOTOGRAFÍA DE LA CARA LATERAL DERECHA DEL CRÁNEO.
114. FOTOGRAFÍA A LOS RESTOS DE PLÁSTICO TRANSPARENTE LOCALIZADOS EN LA FOSA DEL ÁREA 2
115. FOTOGRAFÍA GENERAL A LOS FRAGMENTOS DE TELA Y PANTALÓN LOCALIZADOS EN LA FOSA DEL ÁREA 2.
116. FOTOGRAFÍA AL FRAGMENTO DE TELA CON ESTAMPADO EN VERDE.
117. FOTOGRAFÍA AL FRAGMENTO DE TELA CON ESTAMPADO EN ROSA.
118. FOTOGRAFÍA AL FRAGMENTO DE TELA CON ESTAMPADO EN ROSA.
119. FOTOGRAFÍA AL FRAGMENTO DE TELA CON ESTAMPADO EN VERDE.
120. FOTOGRAFÍA A PEQUEÑOS FRAGMENTOS DE TELA, SIENDO 5.
121. FOTOGRAFÍA A LA BOLSA PLÁSTICA COLOR NEGRA DONDE SE LOCALIZARON PARTE DE LOS RESTOS ÓSEOS.
122. FOTOGRAFÍA GENERAL AL PANTALÓN COLOR AZUL QUE CARECE DE LA PIERNA IZQUIERDA Y AL FRAGMENTO DE PIERNA DE PANTALÓN, COLOCADOS DE TAL FORMA QUE COINCIDEN Y SE TRATA DEL MISMO PANTALÓN.
123. FOTOGRAFÍA DE LA REUNIÓN QUE REALIZAN MARÍA MERCEDES SALADO PUERTO, LUIS BERNARDO FONDEBRIDER Y MIGUEL ÁNGEL NIEVA, PERITOS ANTROPÓLOGOS FORENSES DEL EQUIPO ARGENTINO DE ANTROPOLOGÍA FORENSE (EAAF); CON LAS OFENDIDAS DENTRO DE LA AVERIGUACIÓN PREVIA NÚMERO PGR/SIEDO/UEITA/047/2008 NADIN REYES MALDONADO Y EDUWIGES MARGARITA CRUZ SÁNCHEZ; EL LICENCIADO ERNESTO LÓPEZ SAURE, SUBPROCURADOR GENERAL ZONA NORTE; LOS CIUDADANOS PABLO ROMO CEDANO, MIEMBRO DE LA COMISIÓN DE MEDIACIÓN, MIGUEL ÁLVAREZ GANDARA, MIEMBRO DE LA COMISIÓN DE MEDIACIÓN Y PRESIDENTE DE SERVICIOS Y ASESORÍAS PARA LA PAZ; AUGUSTO CÉSAR SANDINO RIVERO ESPINOSA ABOGADO RESPONSABLE DE LA COADYUVANCIA; LICENCIADO FORTUNATO CALVO PALACIOS, AGENTE DEL MINISTERIO PÚBLICO DE LA FEDERACIÓN ADSCRITO A LA UNIDAD ESPECIALIZADA EN INVESTIGACIÓN DE TERRORISMO, ACOPIO Y TRÁFICO DE ARMAS DE LA SUBPROCURADURÍA DE INVESTIGACIÓN ESPECIALIZADA EN DELINCUENCIA ORGANIZADA (SIEDO) DE LA PROCURADURÍA GENERAL DE LA REPÚBLICA.
124. FOTOGRAFÍA DE LA REUNIÓN QUE REALIZAN MARÍA MERCEDES SALADO PUERTO, LUIS BERNARDO FONDEBRIDER Y MIGUEL ÁNGEL NIEVA, PERITOS ANTROPÓLOGOS FORENSES DEL EQUIPO ARGENTINO DE ANTROPOLOGÍA FORENSE (EAAF); CON LAS OFENDIDAS DENTRO DE LA AVERIGUACIÓN PREVIA NÚMERO PGR/SIEDO/UEITA/047/2008 NADIN REYES MALDONADO Y EDUWIGES MARGARITA CRUZ SÁNCHEZ; EL LICENCIADO ERNESTO LÓPEZ SAURE, SUBPROCURADOR GENERAL ZONA NORTE; LOS CIUDADANOS PABLO ROMO CEDANO, MIEMBRO DE LA COMISIÓN DE MEDIACIÓN, MIGUEL ÁLVAREZ GANDARA, MIEMBRO DE LA COMISIÓN DE MEDIACIÓN Y PRESIDENTE DE SERVICIOS Y ASESORÍAS PARA LA PAZ; AUGUSTO CÉSAR SANDINO RIVERO ESPINOSA ABOGADO RESPONSABLE DE LA COADYUVANCIA; LICENCIADO FORTUNATO CALVO PALACIOS, AGENTE DEL MINISTERIO PÚBLICO DE LA FEDERACIÓN ADSCRITO A LA UNIDAD ESPECIALIZADA EN INVESTIGACIÓN DE TERRORISMO, ACOPIO Y TRÁFICO DE ARMAS DE LA SUBPROCURADURÍA DE INVESTIGACIÓN ESPECIALIZADA EN DELINCUENCIA ORGANIZADA (SIEDO) DE LA PROCURADURÍA GENERAL DE LA REPÚBLICA.
125. FOTOGRAFÍA DE LOS RESTOS ÓSEOS COLOCADOS NUEVAMENTE EN LA URNA PLÁSTICA TRANSPARENTE.
126. FOTOGRAFÍA DE LOS FRAGMENTOS DE TELA COLOCADOS DENTRO DE LA URNA PLÁSTICA TRANSPARENTE.
127. FOTOGRAFÍA DEL SELLADO DE LA URNA PLÁSTICA TRANSPARENTE POR EL PERITO MIGUEL ÁNGEL NIEVA.
128. FOTOGRAFÍA DEL SELLADO DE LA BOLSA PASTICA TRANSPARENTE POR EL PERITO MIGUEL ÁNGEL NIEVA.
129. FOTOGRAFÍA DEL SELLADO EN CONJUNTO DE LA URNA PLÁSTICA CON LA BOLSA PLÁSTICA COLOR NEGRO, POR EL PERITO MIGUEL ÁNGEL NIEVA.
130. FOTOGRAFÍA DEL EMBALAJE FINAL DE LA URNA CON LA BOLSA PLÁSTICA.

TERCERA.- Se remiten 4 anexos de croquis del lugar ubicado en Calle Primera Poniente sin número entre las calles al Norte con 21 de Marzo, Colonia Benito Juárez, Población de Puerto Escondido, Oaxaca, denominado Área 2 con los siguientes títulos::

- **ANEXO 1.- CROQUIS SIMPLE GENERAL DE UBICACIÓN DE LA ZONA DONDE SE REALIZARÁ LA EXHUMACIÓN DE POSIBLES RESTOS ÓSEOS QUE SE DEPOSITARON EN CALIDAD DE "NN" RELACIONADOS CON LA A. P. 230(P.E.)/III/2007 EN EL PANTEÓN MUNICIPAL DE LA POBLACION DE PUERTO ESCONDIDO, SAN PEDRO MIXTEPEC, JUQUILA, OAX. DENOMINADA AREA 2**

Procuraduría General de Justicia del Estado de Oaxaca, Subdirección de Servicios Periciales, Región Istmo, Calle Pray Buitrago de las Casas número 24, Barrio Guichivere, Santo Domingo Tehuantepec, Oaxaca. 01(971)71 51065

RECHOS
Y SERVICIOS

www.pg.oaxaca.gob.mx

19 de 20

DE BÚSQUEDA
PARCIDAS
26

DE LA REPÚBLICA
DE BÚSQUEDA DE
RECHOS HUMANOS
SERVICIOS A LA
DE BÚSQUEDA DE
PARCIDAS

- **ANEXO 2.- CROQUIS SIMPLE QUE MUESTRA LA MORFOLOGÍA DEL AREA 2, UBICADA DENTRO DEL PANTEON MUNICIPAL DE PUERTO ESCONDIDO, SAN PEDRO MIXTEPEC, JUQUILA, OAXACA-MEXICO, RELACIONADA CON LA AV. PREVIA FEDERAL PGR/SIEDO/UEITA/047/2008**
- **ANEXO 3.- CROQUIS SIMPLE QUE MUESTRA DE LA MORFOLOGÍA DEL AREA 2, UNA VEZ CAVADA POR LOS PERITOS ANTROPOLOGOS FORENSES, DENTRO DEL PANTEON MUNICIPAL DE PUERTO ESCONDIDO, SAN PEDRO MIXTEPEC, JUQUILA, OAXACA-MEXICO, RELACIONADO CON LA AVERIGUACION PREVIA FEDERAL PGR/SIEDO/UEITA/047/2008**
- **ANEXO 4.- PLANO DE KENYERS DE LA MORFOLOGÍA DEL INTERIOR DEL AREA 2 (ZONA EXCAVADA)**

Lo anterior para su conocimiento y fines legales a que haya lugar.

ATENTAMENTE
 "SUFRAGIO EFECTIVO NO REELECCION"
 "EL RESPETO AL DERECHO AJENO ES LA PAZ"
 LA PERITO DE LA SUBDIRECCIÓN DE SERVICIOS PERICIALES REGIÓN ISTMO

[Handwritten signature]
 [Redacted area]

PERITO EN CRIMINALISTICA
 Ced. Prof. 5555889

C.C.P. SUBDIRECTOR DE SERVICIOS PERICIALES REGIÓN ISTMO, EDIFICIO.

Procuraduría General de Justicia del Estado de Oaxaca, Subdirección de Servicios Periciales, Región Istmo, Calle Fray Bartolomé de las Casas número 24, Barrio Gulchivera, Santo Domingo Tehuantepec, Oaxaca 01(971)71 51065

www.pgjoaxaca.gob.mx



PROCURADURÍA
 SUBPROCURADURÍA
 INVESTIGACIÓN
 UNIDAD ESPECIAL
 DE TERRORISMO

PROCURADURÍA
 PREVENCIÓN DEL DELITO
 20 de 20

PROCURADURÍA
 PREVENCIÓN DEL DELITO
 COMISIÓN ESPECIAL
 PERSONAS DE
 MESES



**Procuraduría
General de
Justicia**

2010 - 2016 OAXACA

SECCION:	SERVICIOS PERICIALES
NUMERO:	CRIM/2012/SN/02
CUADERNO DE COLABORACION:	02/2012
	SUBPROCURADURIA GENERAL ZONA NORTE
ASUNTO:	SE RINDE CROQUIS SIMPLE

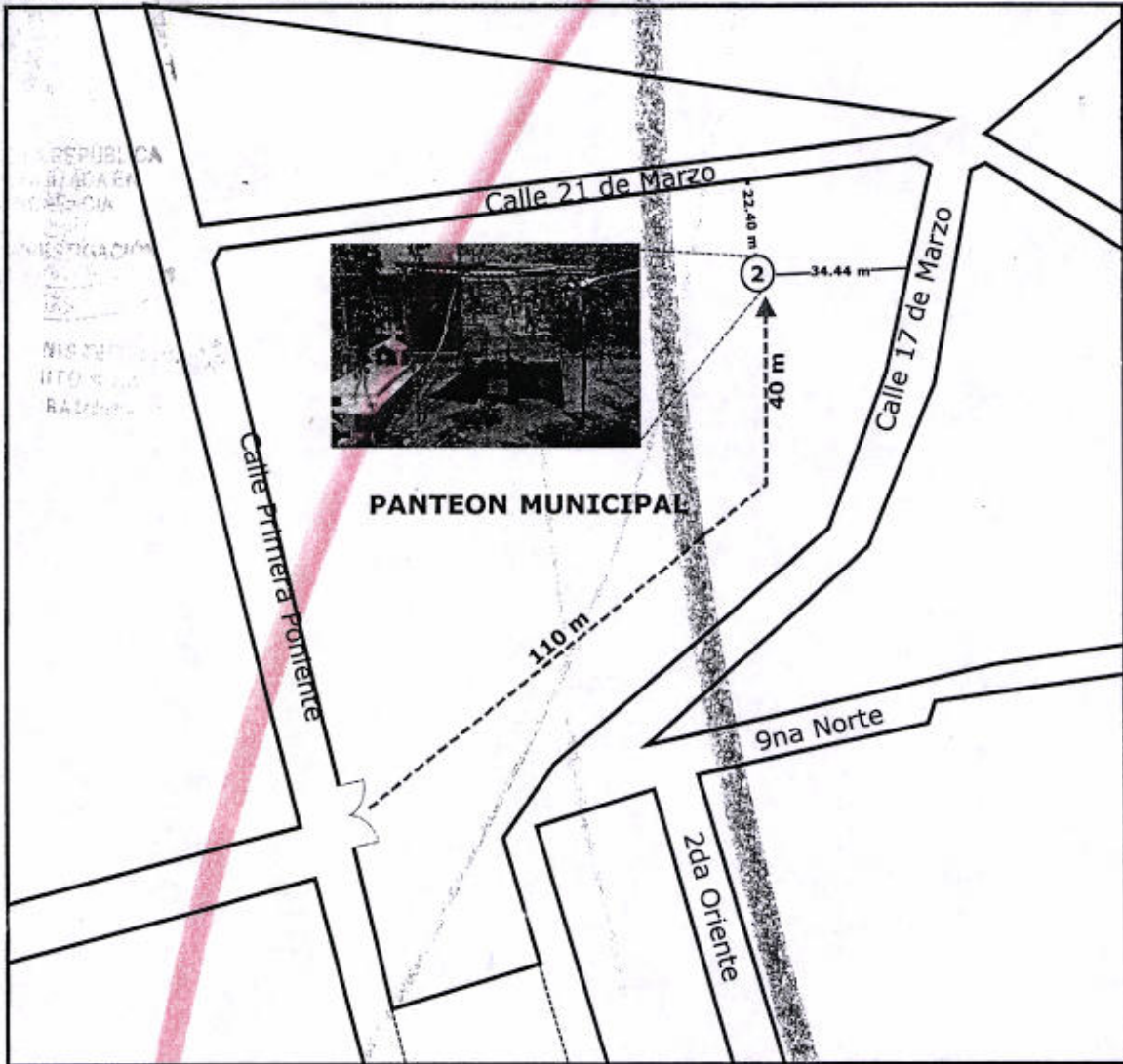


012

ANEXO 1.-CROQUIS SIMPLE GENERAL DE UBICACIÓN DE LA ZONA DONDE SE REALIZARALA EXHUMACIÓN DE POSIBLES RESTOS OSEOS QUE SE DEPOSITARON EN CALIDAD DE "NN" RELACIONADOS CON LA A. P. 230(P.E.)/II/2007 EN EL PANTEON MUNICIPAL DE LA POBLACION DE PUERTO ESCONDIDO ,SAN PEDRO MIXTEPEC, JUQUILA, OAX. DENOMINADA AREA 2

00011

LOCALIZACIÓN:
Calle Primera Poniente entre las calles 21 de Marzo al Norte y 17 de Marzo al Oriente,
Colonia Benito Juarez, poblacion de Puerto Escondido, Oaxaca.



SIMBOLOGIA

② Area 2 ZONA A EXCAVAR DENTRO DEL CUADERNO DE COLABORACIÓN 02/2012 RELACIONADO CON LA AVERIGUACIÓN PREVIA FEDERAL PGR/SIEDO/UEITA/047/2008, REALIZADA EN FECHA 01-MAYO-2012 Y 02-MAYO-2012

DERECHOS HUMANOS
LITO Y SERVICIOS A LA
NIDAD.
ADA DE BÚSQUEDA
ESAPARECIDAS
A 26

DERECHOS HUMANOS
LITO Y SERVICIOS A LA
IDAD.
DA DE BÚSQUEDA
APARECIDAS



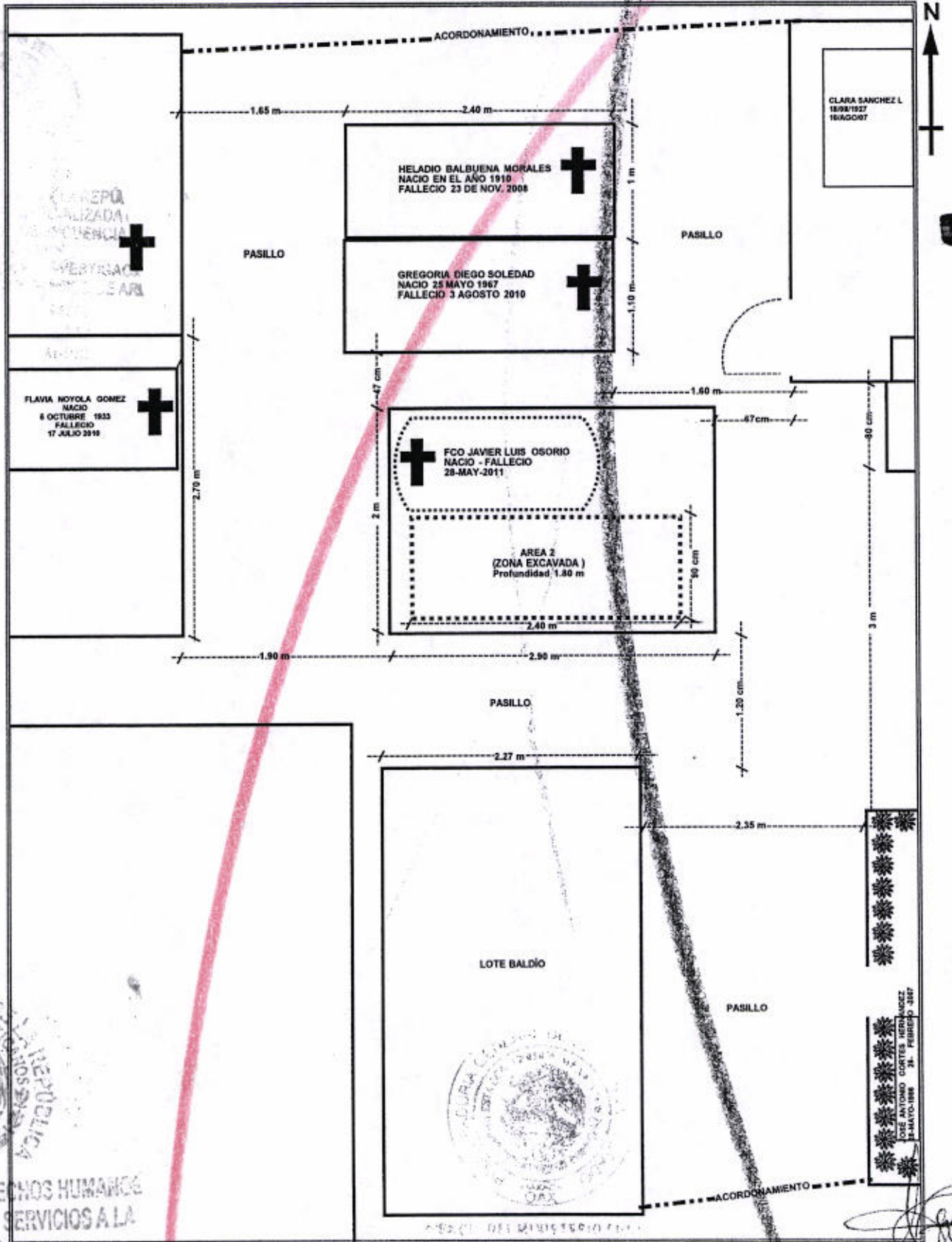
Elabora:
Ic. Cinthia Arias Vigil
Perito en Criminalística
Ced. Prof. 5555889



SECCION:	SERVICIOS PERICIALES
NUMERO:	CRIM/2012/SN/02
CARPETA DE COLABORACION:	02/2012 SUBPROCURADURIA ZONA NORTE
ASUNTO:	SE RINDE CROQUIS SIMPLE



ANEXO 3.- CROQUIS SIMPLE QUE MUESTRA DE LA MORFOLOGÍA DEL AREA 2, UNA VEZ CAVADA POR LOS PERITOS ANTROPOLOGOS FORENSES DENTRO DEL PANTEON MUNICIPALDE PUERTO ESCONDIDO, SAN PEDRO MIXTEPEC, JUQUILA, OAXACA-MEXICO, RELACIONADO CON LA AVERIGUACIÓN PREVIA FEDERAL PGR/SIEDO/UEITA/047/2008




LA REPUBLICA MEXICANA
ESTADO DE OAXACA
SECRETARÍA DE INVESTIGACION
CRIMINAL

DEPARTAMENTO DE DERECHOS HUMANOS
Y SERVICIOS A LA
COMUNIDAD

UNIDAD DE BÚSQUEDA DE
PERSONAS DESAPARECIDAS
126

ESTADOS UNIDOS MEXICANOS
SECRETARÍA DE JUSTICIA
FEDERAL
DE DERECHOS HUMANOS
Y SERVICIOS A LA
COMUNIDAD
UNIDAD DE BÚSQUEDA DE
PERSONAS DESAPARECIDAS



Elaboro:
Lic. Cinthia Arias-Vega
Perito en Criminística
Ced. Prof. 5555889



Procuraduría
General de
Justicia


2010 - 2016 OAXACA

SECCION:	SERVICIOS PERICIALES
NUMERO:	CRIM/2012/SN/02
CUADERNO:	DE 02/2012
COLABORACIÓN:	SUBPROCURADURÍA GENERAL ZONA NORTE
ASUNTO:	SE RINDE SECUENCIA FOTOGRAFICA
FECHA:	01 y 02 -MAYO-2011

00015

016

15



FOTOGRAFÍA GENERAL DE LA ZONA EXCAVADA Y ACORDONADA, VISTA DE PONIENTE A ORIENTE.



DE LA REPÚBLICA
FEDERATIVA DE
MÉXICO

PROCURADURÍA GENERAL DE JUSTICIA

SA 26

PROCURADURÍA GENERAL DE JUSTICIA
DE LA REPÚBLICA
FEDERATIVA DE MÉXICO
OFICINA DE DERECHOS HUMANOS
DEL DELITO Y SERVICIOS A LA
COMUNIDAD ALLANADA
REALIZADA DE BÚSQUEDA DE
DESAPARECIDAS



Procuraduría
General de
Justicia

2010-2016 OAXACA

SECCION:	SERVICIOS PERICIALES
NUMERO:	CRIM/2012/SN/02
CUADERNO COLABORACIÓN:	DE 02/2012 SUBPROCURADURÍA GENERAL ZONA NORTE
ASUNTO:	SE RINDE SECUENCIA FOTOGRAFICA
FECHA:	01 y 02 -MAYO-2011

017

00010



PROCURADURIA DEL MIN
ADSC
SUBPROCURADURIA

SECRETARÍA DE LA REPÚBLICA
SPECIALIZADA EN
DELINCUENCIA
ORGANIZADA
UNIDAD DE INVESTIGACIÓN
FEDERAL DE ARMA

FOTOGRAFÍA DE MEDIANO ACERCAMIENTO DE LA FOSA ESCAVADA.



SECRETARÍA DE DERECHOS HUMANOS
Y SERVICIOS A LA
UNIDAD.

UNIDAD DE BÚSQUEDA DE
PERSONAS DESAPARECIDAS

SA 26



SECRETARÍA DE DERECHOS HUMANOS
Y SERVICIOS A LA
UNIDAD.

UNIDAD DE BÚSQUEDA DE
PERSONAS DESAPARECIDAS



Procuraduría General de Justicia

2010-2016 OAXACA

018

SECCION:	SERVICIOS PERICIALES
NUMERO:	CRIM/2012/SN/02
CUADERNO COLABORACIÓN:	DE 02/2012 SUBPROCURADURIA GENERAL ZONA NORTE
ASUNTO:	SE RINDE SECUENCIA FOTOGRAFICA
FECHA:	01 y 02 -MAYO-2011

00017



SECRETARIA DEL MINISTERIO DE JUSTICIA
ADSCRIBIDA A LA SUBPROCURADURIA

FOTOGRAFIA DE ACERCAMIENTO DE LA ZONA EXCAVADA, DONDE COLOCARON EN EL FONDO DE LA FOSA BOLSAS PLÁSTICAS COLOR NEGRO CON OCHO PIEDRAS EN LAS LATERALES NORTE Y SUR PARA SUJETAR LAS BOLSAS.

SECRETARIA DE JUSTICIA
INVESTIGACIÓN
SERVICIO DE AGUAS

SECRETARIA DE JUSTICIA
INVESTIGACIÓN
SERVICIO DE AGUAS

SECRETARIA DE JUSTICIA
INVESTIGACIÓN
SERVICIO DE AGUAS