AGRICULTURA
SECRETARÍA DE AGRICULTURA Y DESARROLLO RURAL

SIAP
SERVICIO DE INFORMACIÓN AGROALIMENTARIA Y PESQUERA

Susceptibles de ser cultivadas del estado de Zacatecas

Dirección de Soluciones Geoespaciales

7 de diciembre de 2022

La Frontera Agrícola tiene clasificadas 1,551,967 hectáreas de agricultura y pastos[1] en el estado de Zacatecas durante el periodo 2020-2021, para este caso específico se han registrado cambios de modalidad de uso agrícola detectados a través del análisis del decimoséptimo cubrimiento nacional de imágenes SPOT. Ver mapa 1

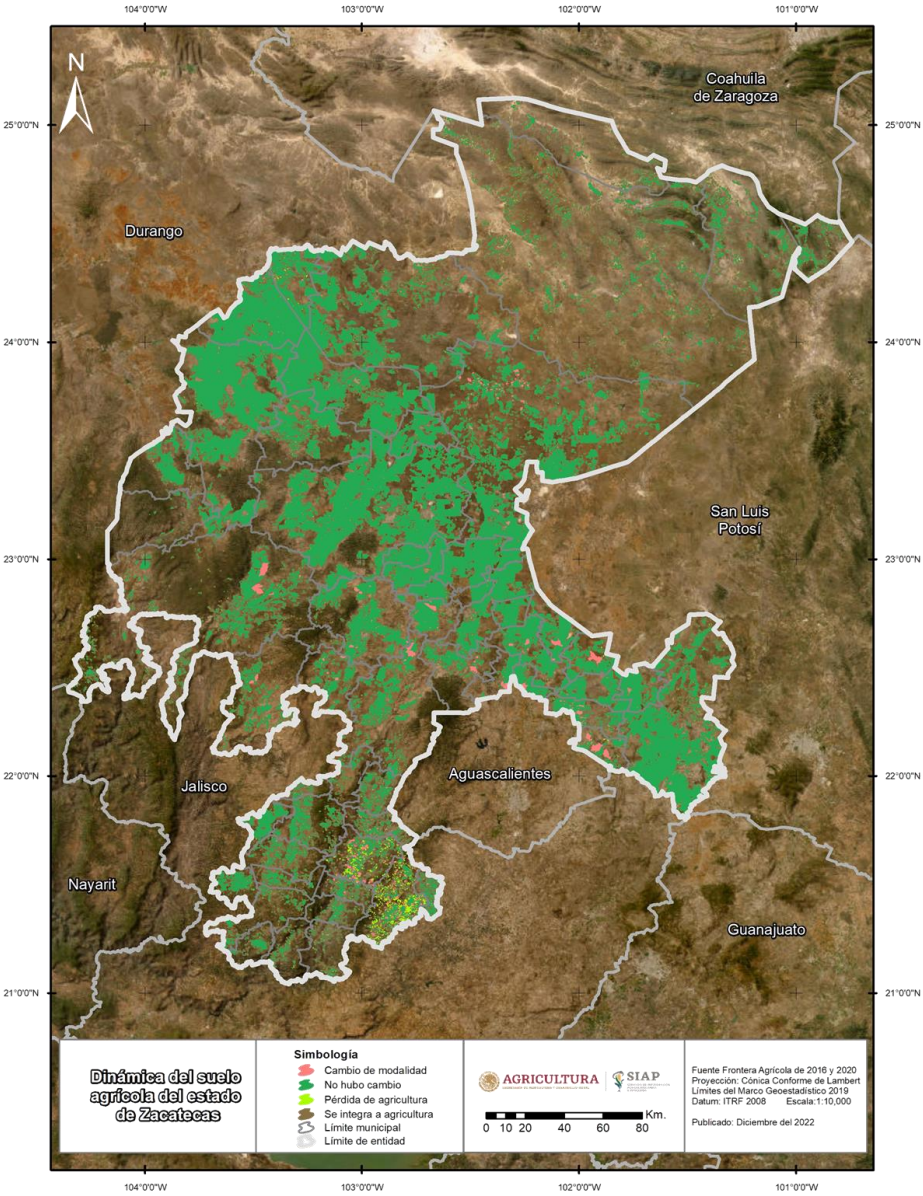

Mapa 1. Dinámica del suelo agrícola del estado de Zacatecas. Periodo 2020-2021. Frontera Agrícola de México. Esc. 1:10,000. SIAP-SADER.

[1] Las áreas de pasto utilizadas en esta publicación son superficies en descanso, abandono o dedicadas al pastoreo y que presentan desmonte a partir de la fotointerpretación.

7.6% de las superficies del estado de Zacatecas, presentaron cambios de modalidad de uso agrícola 118,162 ha. en su mayoría están representadas por superficies clasificadas como pasto. Ver gráfica 1.

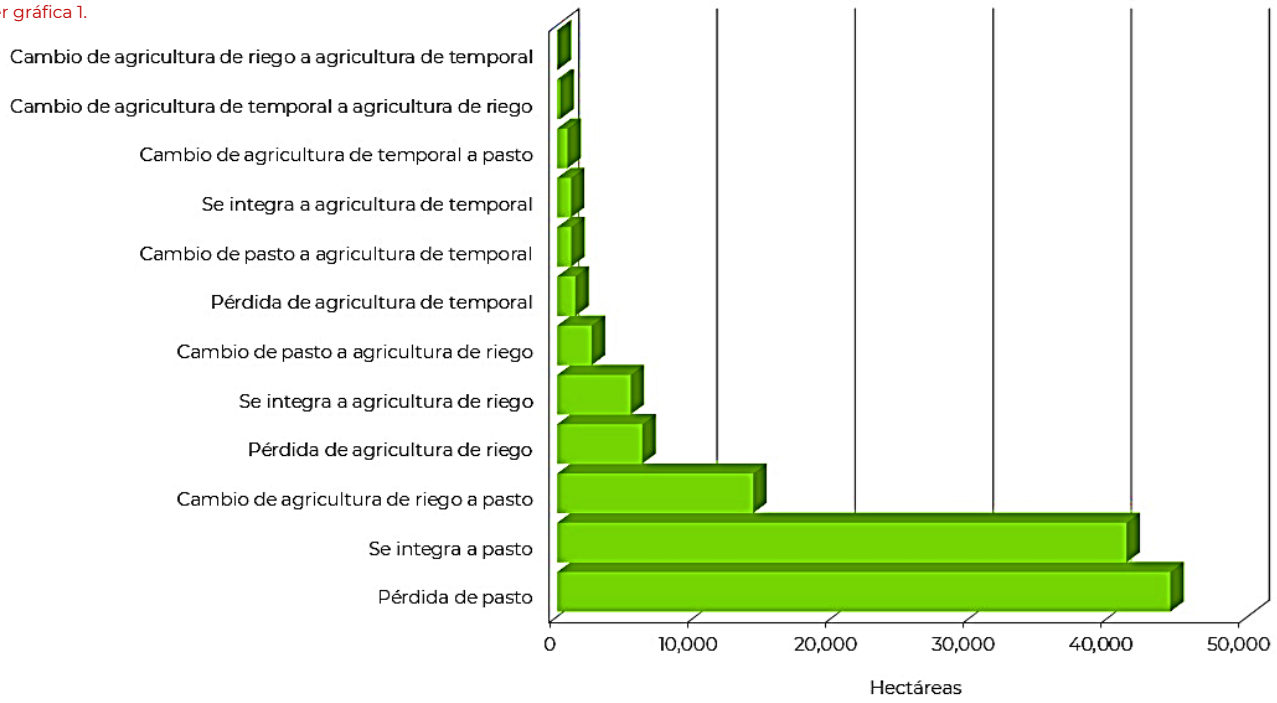

Gráfica 1: Cambio de modalidad de uso agrícola del estado de Zacatecas. Periodo 2020-2021. Frontera Agrícola de México. Esc. 1:10,000. SIAP-SADER.

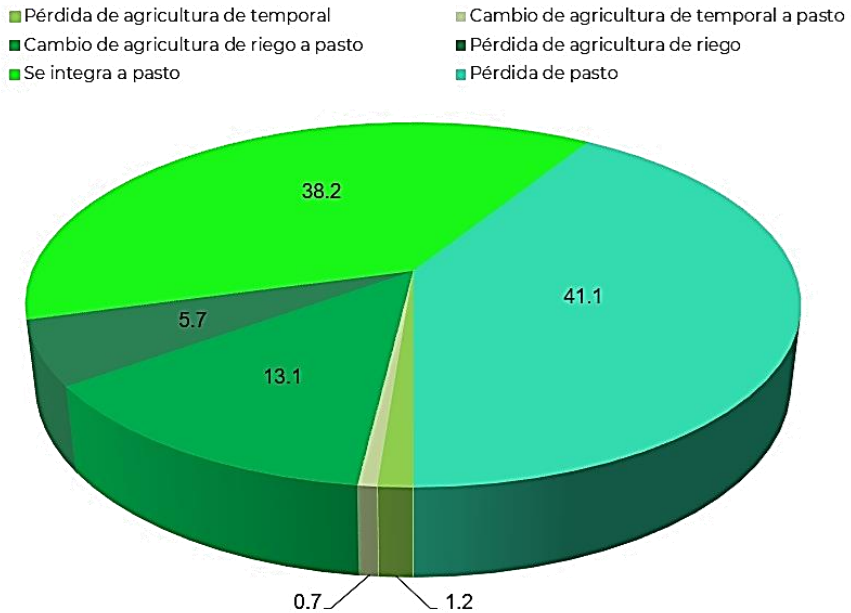

Gráfica 2: Superficie susceptible de ser cultivada del estado de Zacatecas. Periodo 2020-2021. Frontera Agrícola de México. Esc. 1:10,000. SIAP-SADER.

Susceptibles de ser cultivadas del estado de Zacatecas

Dirección de Soluciones Geoespaciales

En el año 2021 se clasificaron 108,058 hectáreas como superficies susceptibles de ser cultivadas, que representan 7% de la superficie agrícola del estado de Zacatecas. Ver gráfica y mapa 2.

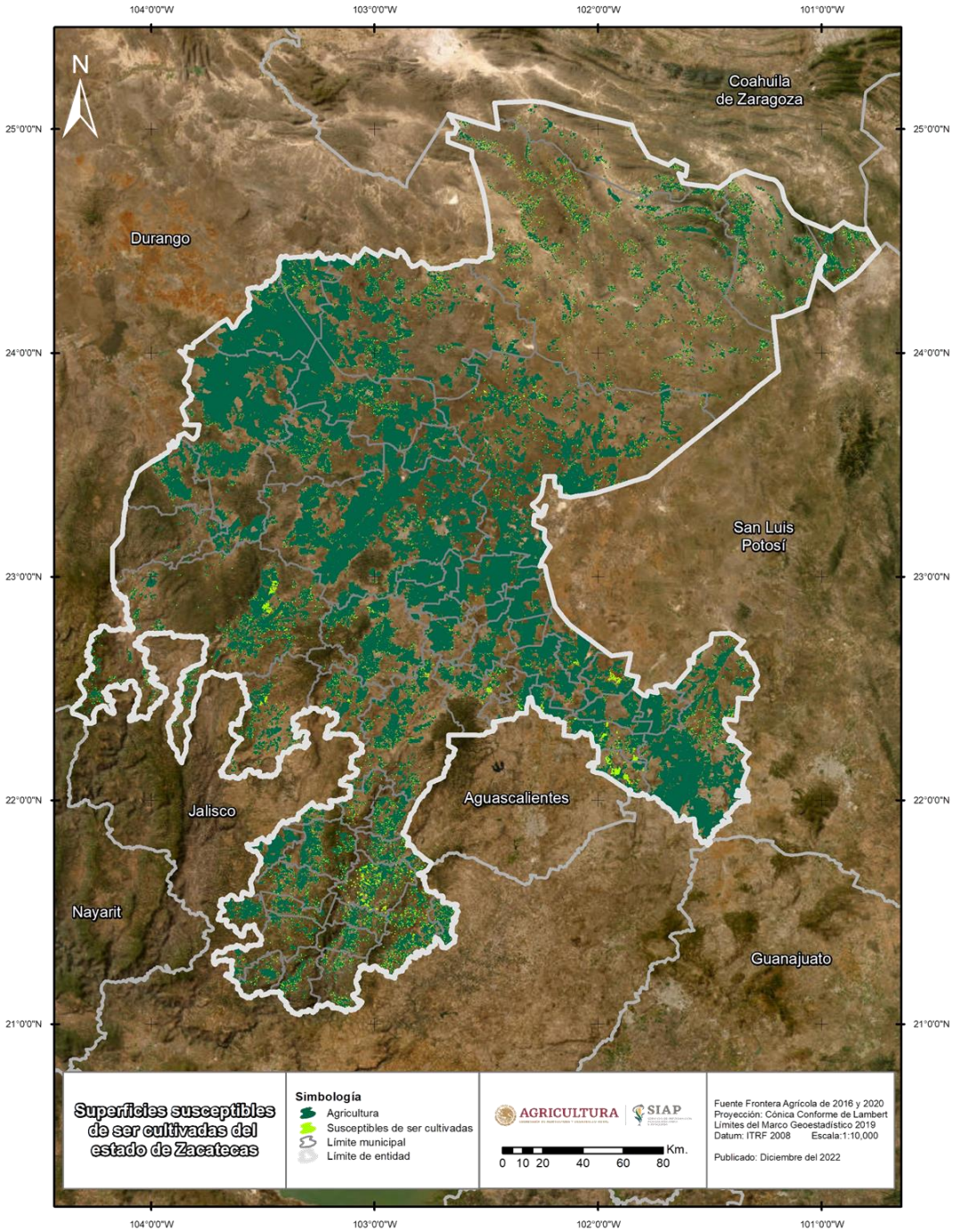

Mapa 2: Superficie susceptible de ser cultivada del estado de Zacatecas. Año 2021. Frontera Agrícola de México. Esc. 1:10,000. SIAP-SADER.