

Querétaro

Geografía y Población



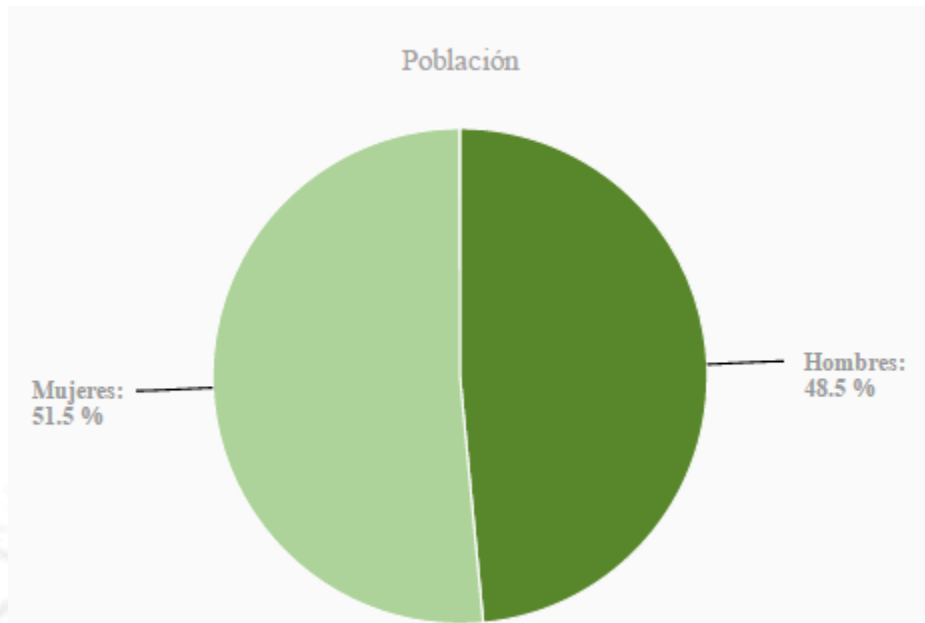
Jardín Zenea (autor: Oliver Alex)

Fuente: <http://www.explorandomexico.com.mx/state/21/Queretaro/photogallery/>

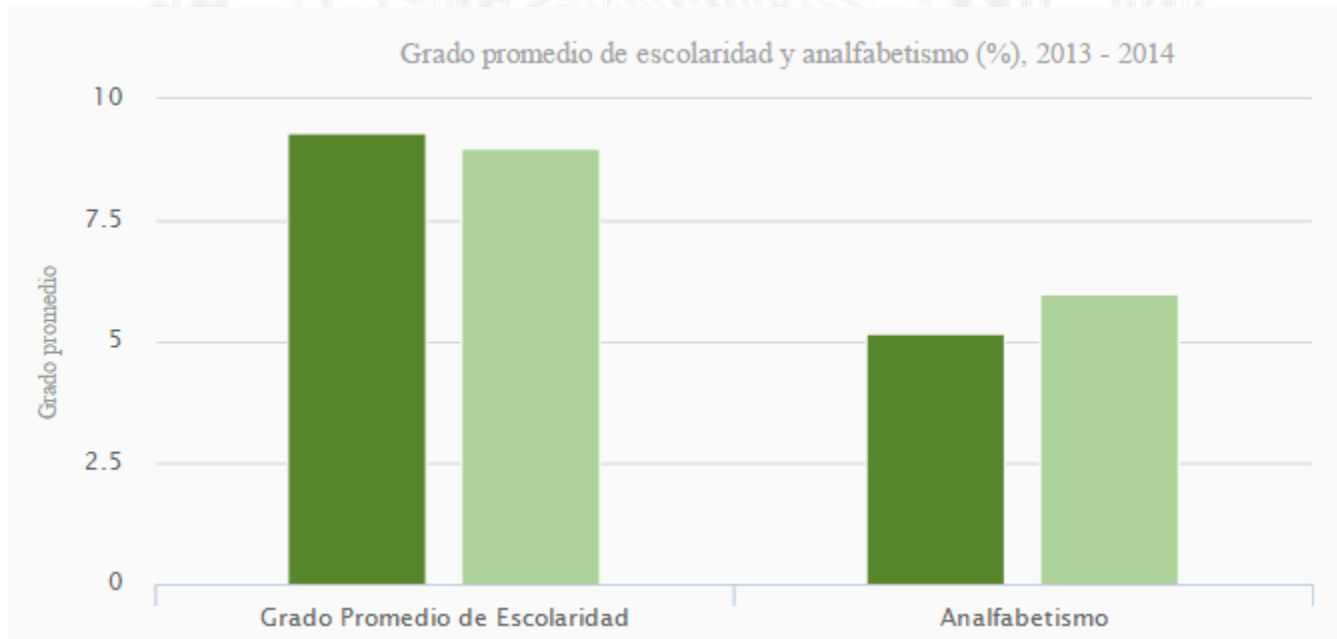
El estado de Querétaro cuenta con una superficie de 11,699 km². Se localiza en el centro del país. El clima es seco y semiseco, principalmente, con una temperatura media anual de 18 grados centígrados, y una precipitación anual promedio de 570 mm¹.



La población total es de 1,827,937 personas, de las cuales el 51.5% son mujeres y el 48.5% hombres, según el Censo de Población y Vivienda 2010. El 70% se encuentra en áreas urbanas.



En lo que respecta al nivel educativo, en el periodo 2013-2014 tuvo un grado promedio de escolaridad de 9.3 por encima del promedio nacional que es de 9.0, y un bajo índice de analfabetismo (5.2%) en comparación con el total nacional (6.0%)².



Referencias:

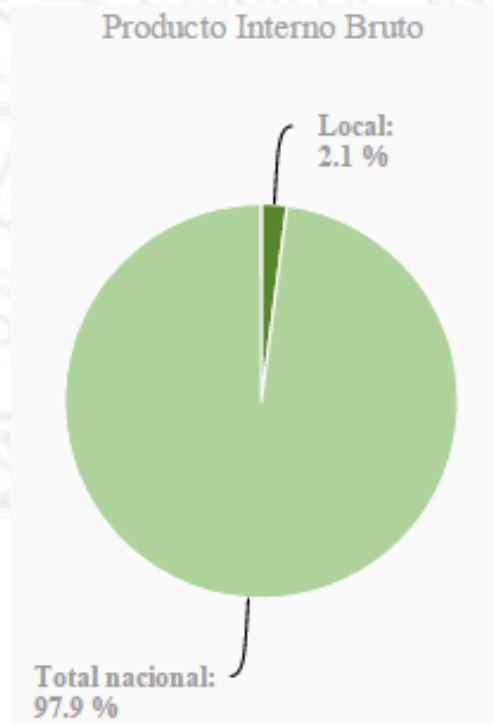
- 1 Instituto Nacional de Estadística y Geografía (INEGI) 2010.
- 2 Sistema Educativo de los Estados Unidos Mexicanos, Secretaría de Educación Pública. Principales cifras, ciclo escolar 2013-2014.

Actividad Económica



Parque Aeroespacial Querétaro
Fuente: <http://www.vesta.com.mx/>

El Producto Interno Bruto (PIB) de Querétaro en 2013^{p/} representó el 2.1% con respecto al total nacional y en comparación con el año anterior tuvo un incremento del 3.0%¹.



El indicador trimestral de la actividad económica estatal (ITAEE), ofrece un panorama de la situación y evolución económica del estado en el corto plazo. Para el cuarto trimestre de 2014, Querétaro registró un incremento en su índice de actividad económica de 14.2% con respecto al mismo periodo del año anterior¹.

Indicador Trimestral de la Actividad Económica Estatal		
Denominación	Variación % 4º Trimestre 2014* P/	Posición a nivel nacional
Total Nacional	2.6	
Querétaro	14.2	1
Actividades primarias	33.4	1
Actividades secundarias	23.6	3
Actividades terciarias	6.8	2

*Variación porcentual real respecto al mismo periodo del año anterior.

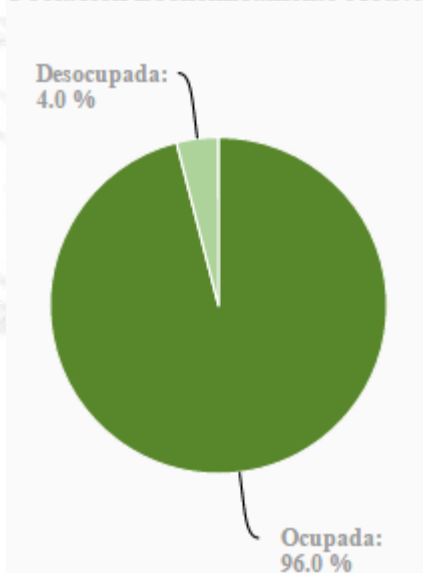
Por grupo de actividad económica**, las actividades primarias, secundarias y terciarias, registraron una variación anual positiva de 33.4, 23.6 y 6.8%, respectivamente.

Según cifras del INEGI, al mes de mayo de 2015, la ciudad de Querétaro registró una tasa de inflación anual de 2.88%, igual que la inflación nacional.

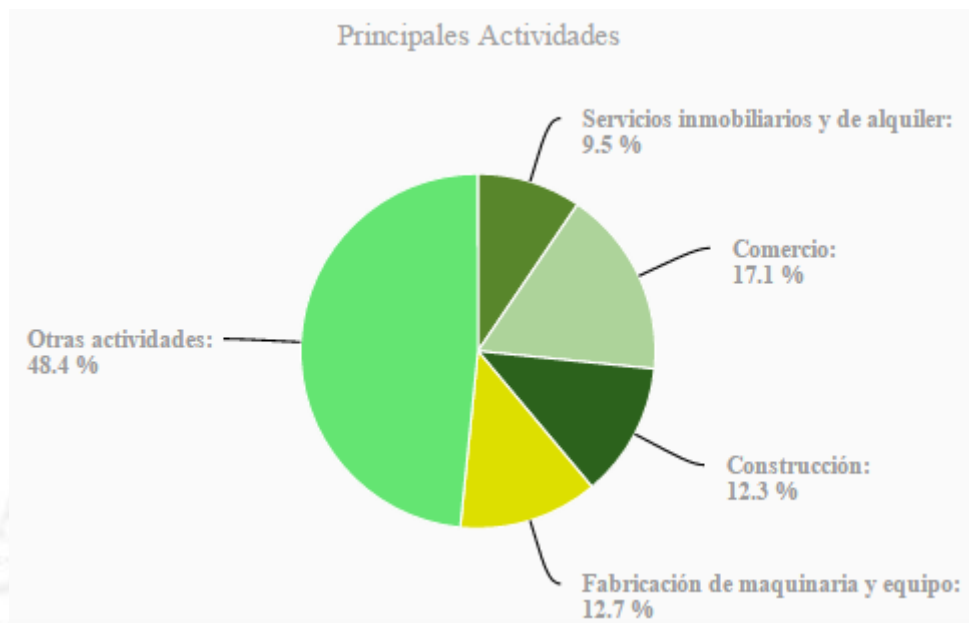
De acuerdo al Directorio Estadístico Nacional de Unidades Económicas², esta entidad federativa cuenta con 67,096 Unidades Económicas, lo que representa el 1.5% del total en nuestro país.

Al primer trimestre de 2015, la Población Económicamente Activa (PEA)*** ascendió a 802,051 personas, lo que representó el 55.6% de la población en edad de trabajar. Del total de la PEA, el 96.0% está ocupada y el 4.0% desocupada³.

Población Económicamente Activa



Entre las principales actividades se encuentran: comercio (17.1%); fabricación de maquinaria y equipo (12.7%); construcción (12.3%); servicios inmobiliarios y de alquiler de bienes muebles e intangibles (9.5%); y, transportes, correos y almacenamiento (7.4%). Juntas representan el 59.0% del PIB estatal¹.



Los sectores estratégicos son: alimentos y bebidas, automotriz, electrodomésticos y aeroespacial⁴.

En el rubro de infraestructura productiva el estado cuenta con 22 parques industriales y/o tecnológicos⁴:

- Querétaro
- Santa Rosa
- Jurica
- Santiago Micro
- Benito Juárez
- Tecnológico
- La Montaña
- San Pedrito Peñuelas
- La Cruz
- Aeropuerto
- Agro
- El Pueblito
- La Noria
- Finsa
- Bernardo Quintana
- El Marqués
- Querétaro Aerospace
- Balvanera
- Valle de Oro
- Nuevo San Juan

- Aerotech
- Parque Tecnológico Innovación

De acuerdo con el Anuario estadístico y geográfico por entidad federativa 2013, el estado de Querétaro contaba en 2012 con una longitud carretera de 3,295 km, 476.4 km de vías férreas, un aeropuerto internacional y dos aeródromos¹.

Según el informe Doing Business 2014⁵, publicado por el Banco Mundial (BM) y la Corporación Financiera Internacional (CFI), que clasifica a las economías por su facilidad para hacer negocios, la ciudad de Querétaro ocupa el 17° lugar de las ciudades analizadas en México, igual que en el informe anterior.

Asimismo, al desagregar este indicador, se observa que el estado de Querétaro ocupa el 12° lugar para apertura de un negocio, el 17° respecto al manejo de permisos de construcción, el 11° en registro de propiedades y el 24° en cumplimiento de contratos.

Referencias:

- 1 Instituto Nacional de Estadística y Geografía (INEGI)
- 2 Directorio Estadístico Nacional de Unidades Económicas (DENUE), Instituto Nacional de Estadística y Geografía (INEGI). Quinta versión (DENUE interactivo 10/2013).
- 3 Resultados de la Encuesta Nacional de Ocupación y Empleo (ENOE). Cifras durante el primer trimestre 2015 [15 de mayo, 2015]. Instituto Nacional de Estadística y Geografía (INEGI).
- 4 Delegación Federal de Querétaro 2014.
- 5 <<http://espanol.doingbusiness.org/data/exploreconomies/mexico>>

p/ Cifras preliminares.

** Las actividades primarias están relacionadas con la agricultura, ganadería, aprovechamiento forestal, pesca y caza. Las actividades secundarias corresponden a los sectores dedicados a la industria de la minería, manufacturas, construcción y electricidad. Finalmente, las actividades terciarias conciernen al comercio, transportes, correos y almacenamiento, entre otras.

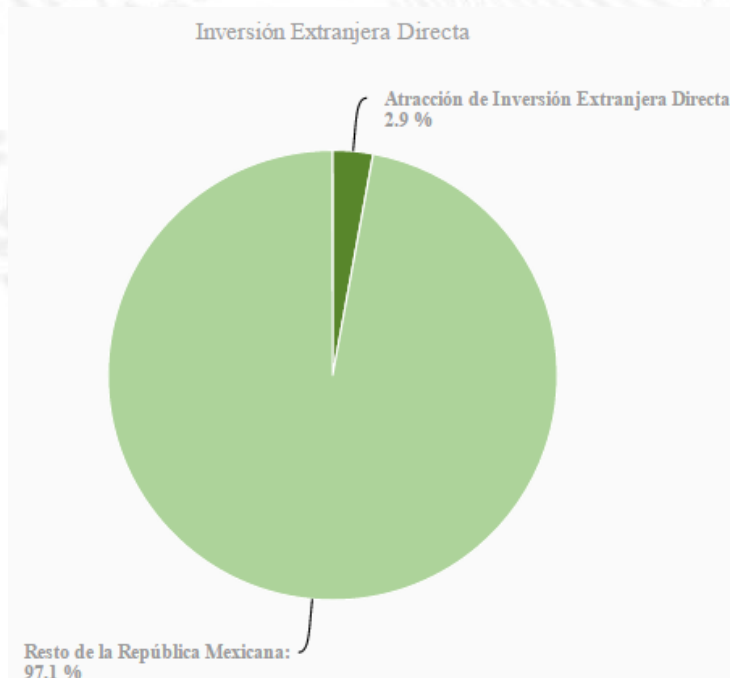
*** Personas de 14 años y más que durante el periodo de referencia realizaron o tuvieron una actividad económica (población ocupada) o buscaron activamente realizar una en algún momento del mes anterior al día de la entrevista (población desocupada).

Sector Externo

Según cifras del Instituto Nacional de Estadística y Geografía (INEGI) y la Secretaría de Economía (SE)¹, durante 2013, Querétaro ocupó el 13° lugar por el valor de sus exportaciones, que alcanzaron un monto de 8,158.1 mdd*, lo que representó el 2.5% a nivel nacional. Destacó como principal actividad la industria manufacturera con un valor en sus exportaciones de 8,124.6 mdd. El subsector con mayor participación fue la fabricación de equipo de transporte que representó el 53.9%.



De enero a diciembre de 2014, la entidad atrajo una Inversión Extranjera Directa (IED) de 649.8 mdd, lo que representó el 2.9% del total nacional².



Con respecto a las remesas, alcanzó un total de 99.9 mdd durante el periodo enero-marzo de 2015p/, lo que significó un incremento de 20.5% con respecto al mismo periodo del año anterior. Ocupó el 21o lugar en el país, ya que concentró el 1.7% del total nacional³.

Referencias:

- 1 Instituto Nacional de Estadística y Geografía, Secretaría de Economía. *Estadísticas de Exportaciones por Entidad Federativa (Resultados 2007-2013)*.
<http://www.economia.gob.mx/files/delegaciones/tabulados_exportaciones_entidad_federativa20072012.pdf>
- 2 Secretaría de Economía. *Cifras notificadas y actualizadas al 31 de diciembre de 2014*.
<<http://www.economia.gob.mx/comunidad-negocios/competitividad-normatividad/inversion-extranjera-directa/estadistica-oficial-de-ied-en-mexico>>
- 3 Banco de México (BANXICO), enero – marzo 2015.

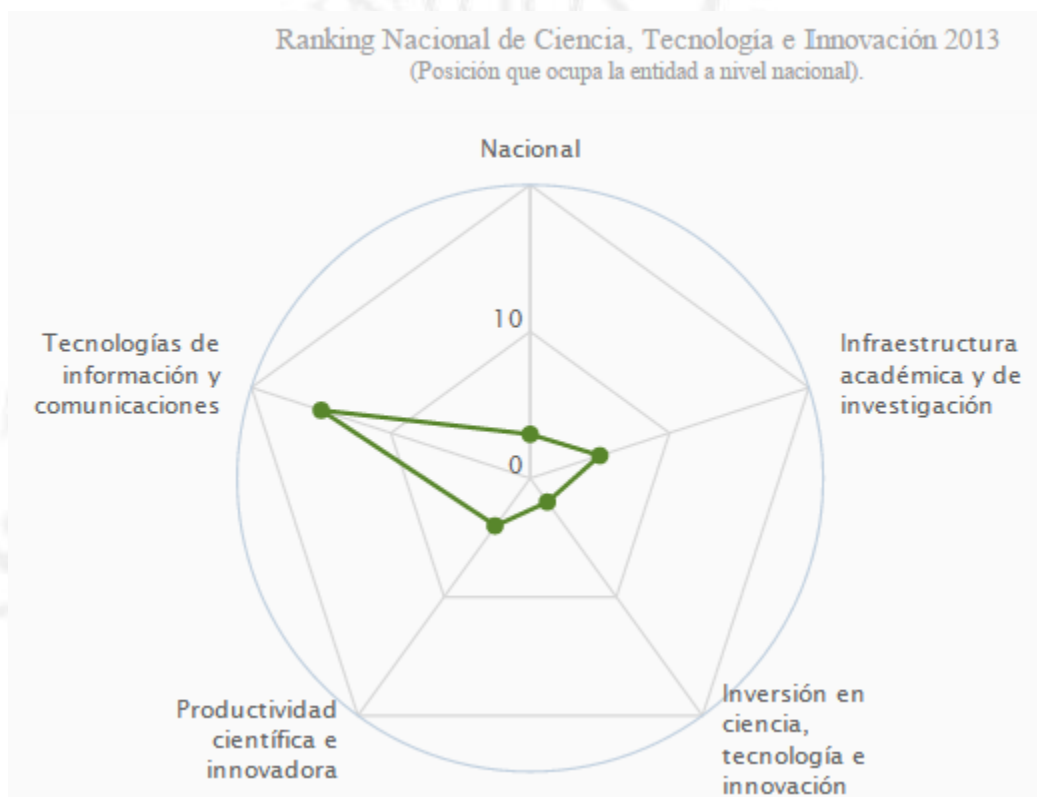
p/ Cifras preliminares.

* Se consideran únicamente las actividades económicas relacionadas con la extracción de petróleo, minería no petrolera e industrias manufactureras.

Ciencia y Tecnología

De acuerdo al Ranking Nacional de Ciencia, Tecnología e Innovación 2013*, publicado por el Foro Consultivo Científico y Tecnológico (FCCyT), la entidad se ubica en la 3ª posición de las 32 entidades. Entre los principales indicadores que reporta dicho ranking, la entidad ocupa los siguientes lugares¹:

- 5º en Infraestructura académica y de investigación
- 2º en Inversión en ciencia, tecnología e innovación
- 4º en Productividad científica e innovadora
- 15º en Tecnologías de la Información y Comunicaciones



Referencias:

1 Foro Consultivo Científico y Tecnológico (FCCyT). <<http://www.foroconsultivo.org.mx/home/index.php/libros-publicados/estadisticas-en-cti/1991-ranking-nacional-de-ciencia-tecnologia-e-innovacion-2013>>

* El objetivo general es brindar a las comunidades de Ciencia, Tecnología e Innovación, así como a los tomadores de decisiones tanto en el ámbito federal como estatal, una perspectiva de análisis desde diez dimensiones. Asimismo, que las comunidades se apropien de esta herramienta y la consideren en el análisis y en las propuestas para responder a los retos y oportunidades relacionadas con la redefinición de políticas públicas diferenciadas e inclusivas en el ámbito estatal y regional.

Directorio



Delegación en Querétaro

Delegado: Sergio Almeida Orozco

Dirección: Wenceslao de La Barquera 13, entre Pasteur y Corregidora, Col. Villas del Sur C.P.76040, Querétaro, Qro.

Teléfonos: Lada (01) (442) 214 3656, 214 3868, 214 3703 y 224 3666 Ext. 83702

Fax: (442) 212 5101 Exts. 83723, 83701 y 83702

Correo electrónico: sergio.almeida@economia.gob.mx

Semblanza

Ha sido Director General de GL Urbanizaciones, Director Comercial del Corporativo Transportes Unidos Mexicanos (TUM), Director General de Unión de Crédito Mexicano y Gerente de Oficina de La Guardiania Inbursa, Compañía de Finanzas.

También ha sido Director General de Soluciones Financieras del Estado de Querétaro (SOFEQ).

Informe de Labores



Subdirección de Minería

La Subdirección de Minas en Querétaro atiende también los asuntos mineros de Guanajuato y Michoacán, mismos que son canalizados a través de las agencias de minería o las Representaciones Federales ubicadas en dichas entidades federativas.

Subdirector de Minería: Jose Luis Huicochea Guerrero

Dirección: Wenceslao S. de la Barquera, No. 13, Villas del Sur. C.P. 76040, Santiago de Querétaro, Querétaro.

Teléfonos: Lada (01) (442) 214 3656, 214 3643 y 214 3868 Ext. 83716

Fax: Lada (01) (442) 212 51 01

Correo Electrónico: jose.huicochea@economia.gob.mx