

Baja California

Geografía y Población



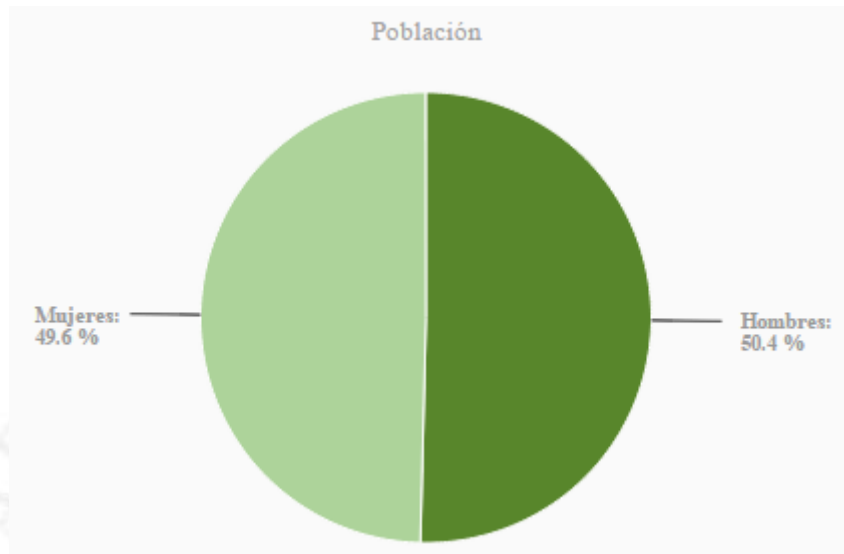
Palacio de Gobierno

Fuente: <http://www.skyscrapercity.com>

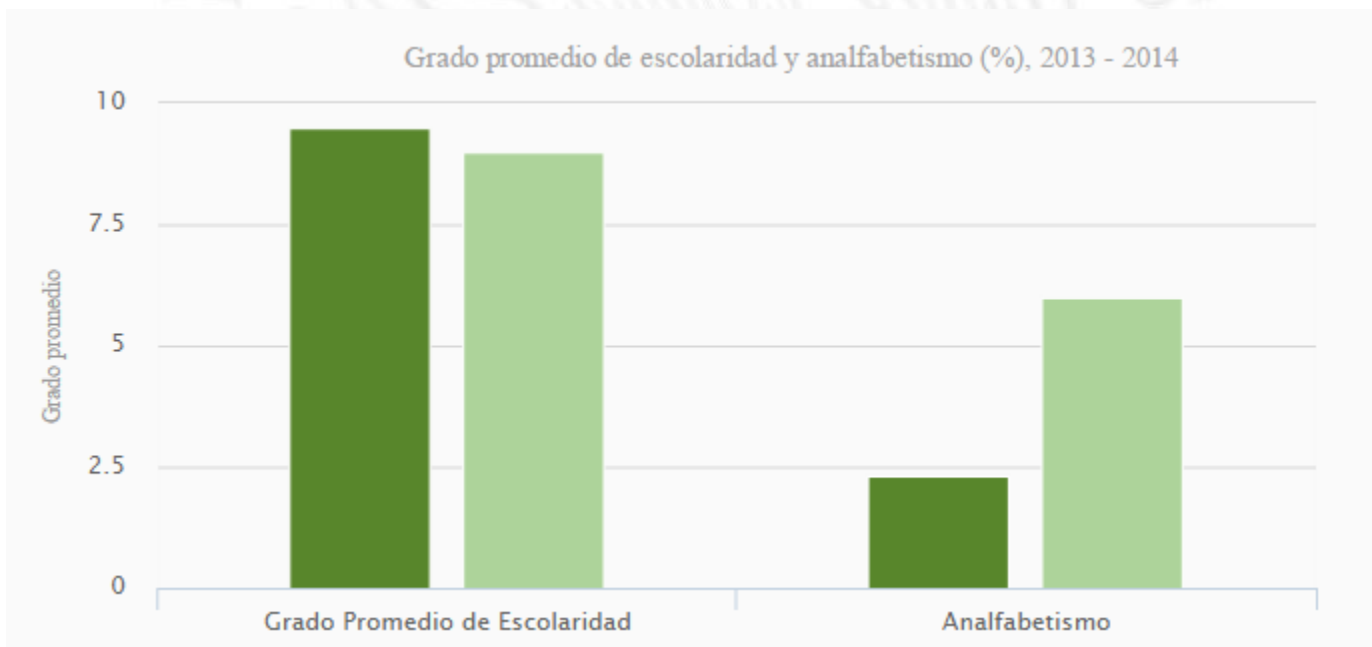
El estado de Baja California cuenta con una superficie de 71,450 km². Se localiza en el extremo noroeste del país. El clima es muy seco, principalmente, con una temperatura media anual entre 18 y 19 grados centígrados, y una precipitación total anual de 200 mm¹.



La población total es de 3,155,070 personas, de las cuales el 49.6% son mujeres y el 50.4% hombres, según el Censo de Población y Vivienda 2010. El 92% se encuentra en áreas urbanas.



En lo que respecta al nivel educativo, en el periodo 2013-2014 tuvo un grado promedio de escolaridad de 9.5 por encima del promedio nacional que es de 9.0, y un bajo índice de analfabetismo (2.3%) en comparación con el total nacional (6.0%)².



Referencias:

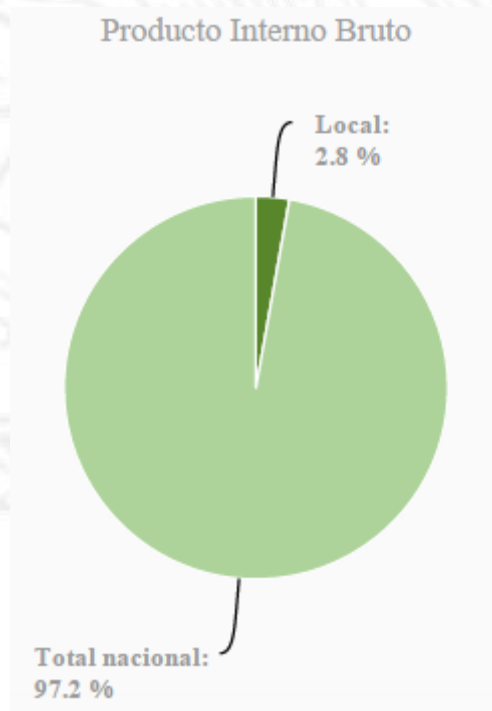
- 1 Instituto Nacional de Estadística y Geografía (INEGI) 2010.
- 2 Sistema Educativo de los Estados Unidos Mexicanos, Secretaría de Educación Pública. Principales cifras, ciclo escolar 2013-2014.

Actividad Económica



Sector Productivo, Baja California
Fuente: Delegación Federal de Baja California

El Producto Interno Bruto (PIB) de Baja California en 2013^{8/} representó el 2.8% con respecto al total nacional y en comparación con el año anterior tuvo un incremento del 0.7%¹.



El indicador trimestral de la actividad económica estatal (ITAEE), ofrece un panorama de la situación y evolución económica del estado en el corto plazo. Para el cuarto trimestre de 2014, Baja California registró un incremento en su índice de actividad económica de 3.7% con respecto al mismo periodo del año anterior¹.

Indicador Trimestral de la Actividad Económica Estatal		
Denominación	Variación % 4º Trimestre 2014 ^{± P/}	Posición a nivel nacional
Total Nacional	2.6	
Baja California	3.7	16
Actividades primarias	-3.2	23
Actividades secundarias	7.8	10
Actividades terciarias	1.7	26

*Variación porcentual real respecto al mismo periodo del año anterior.

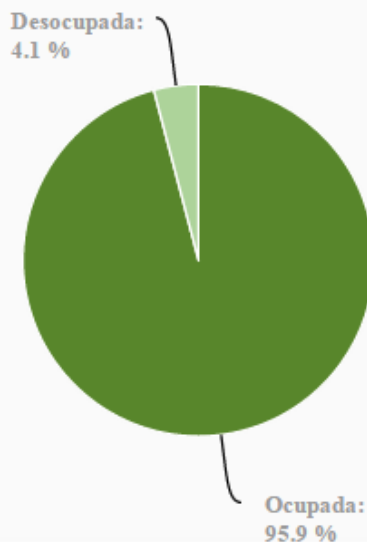
Por grupo de actividad económica**, las actividades secundarias y terciarias tuvieron un crecimiento anual de 7.8 y 1.7% respectivamente, mientras que las primarias presentaron una caída de -3.2%; Siendo las actividades secundarias las que contribuyeron en mayor medida al comportamiento económico de la entidad.

Según cifras del INEGI, al mes de mayo de 2015, Mexicali y Tijuana registraron una tasa de inflación anual de 2.63 y 3.20%, respectivamente, esta última por encima de la inflación nacional (2.88%).

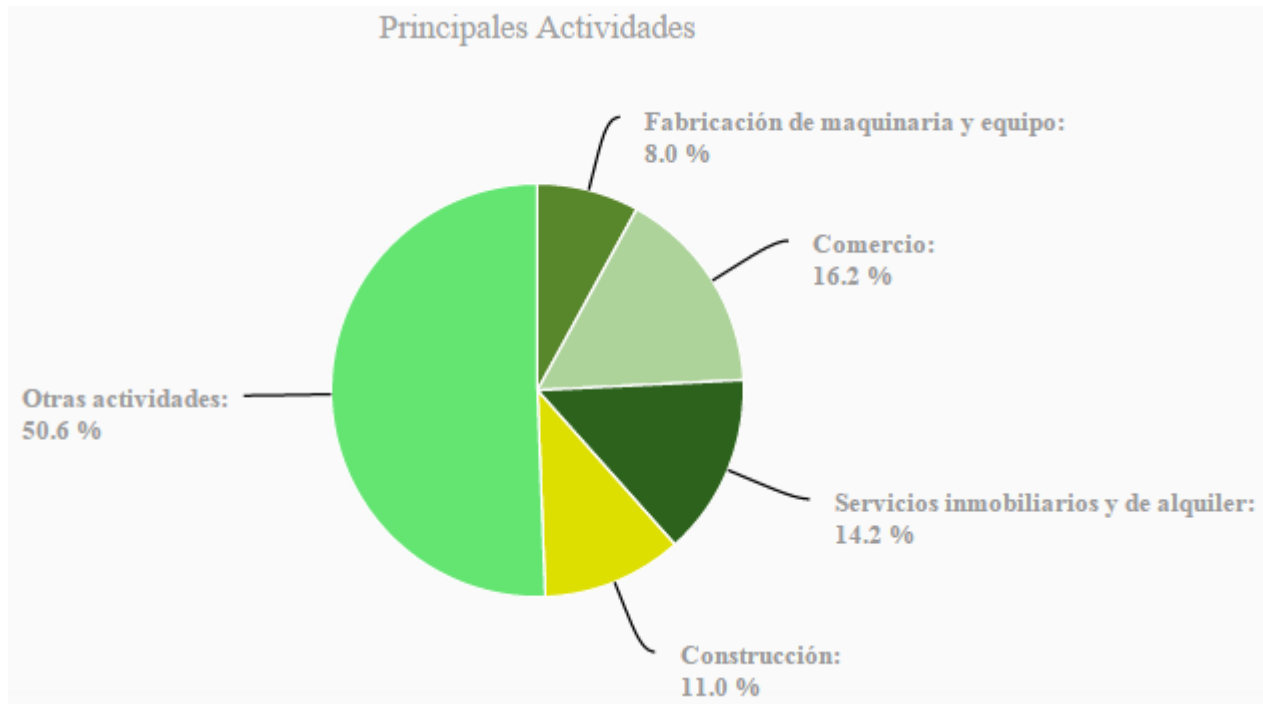
De acuerdo al Directorio Estadístico Nacional de Unidades Económicas², esta entidad federativa cuenta con 97,616 Unidades Económicas, lo que representa el 2.2% del total en nuestro país.

Al primer trimestre de 2015, la Población Económicamente Activa (PEA)*** ascendió a 1,562,464 personas, lo que representó el 60.9% de la población en edad de trabajar. Del total de la PEA, el 95.9% está ocupada y el 4.1% desocupada³.

Población Económicamente Activa



Entre las principales actividades se encuentran: comercio (16.2%); servicios inmobiliarios y de alquiler de bienes muebles e intangibles (14.2%); construcción (11.0%); fabricación de maquinaria y equipo (8.0%); generación, transmisión y distribución de energía eléctrica, suministro de agua y de gas por ductos al consumidor final (4.7%); y, transportes, correos y almacenamiento (4.7%). Juntas representan el 58.8% del PIB estatal¹.



Los sectores estratégicos en el estado son: aeroespacial, electrónicos, electrodomésticos productos médicos, biotecnología, tecnologías de la información, servicios médicos, transporte y vitivinícola⁴.

En el rubro de infraestructura productiva, el estado cuenta con los siguientes parques industriales y/o tecnológicos⁴:

- Misión de Rosarito
- Rosarito

De acuerdo con el Anuario estadístico y geográfico por entidad federativa 2013, el estado de Baja California contaba en 2012 con una longitud carretera de 11,749 km y 223.2 km de vías férreas. La entidad cuenta con un total de ocho puertos, cinco de ellos cuya actividad preponderante es la comercial, dos pesqueros y un petrolero. De los cuales, seis se clasifican como de altura, es decir, atienden embarcaciones, personas y bienes de navegación entre puertos o puntos nacionales e internacionales. Adicionalmente, la entidad cuenta con cuatro aeropuertos internacionales y 71 aeródromos¹.

Según el informe Doing Business 2014⁵, publicado por el Banco Mundial (BM) y la Corporación Financiera Internacional (CFI), que clasifica a las economías por su facilidad para hacer negocios, la ciudad de Tijuana, Baja California, ocupa el 30º lugar en México, a diferencia del informe anterior donde ocupó el 29º.

Asimismo, al desagregar este indicador, se observa que Baja California ocupa el 30º lugar para apertura de un negocio, el 30º respecto al manejo de permisos de construcción, el 18º en registro de propiedades, y el 26º en cumplimiento de contratos.

Referencias:

- 1 Instituto Nacional de Estadística y Geografía (INEGI)
- 2 Directorio Estadístico Nacional de Unidades Económicas (DENUE), Instituto Nacional de Estadística y Geografía (INEGI). Quinta versión (DENUE interactivo 10/2013).
- 3 Resultados de la Encuesta Nacional de Ocupación y Empleo (ENOE). Cifras durante el primer trimestre 2015 [15 de mayo, 2015]. Instituto Nacional de Estadística y Geografía (INEGI).
- 4 Delegación Federal en Baja California 2014.
- 5 <<http://espanol.doingbusiness.org/data/exploreconomies/mexico>>

p/ Cifras preliminares.

*** Las actividades primarias están relacionadas con la agricultura, ganadería, aprovechamiento forestal, pesca y caza. Las actividades secundarias corresponden a los sectores dedicados a la industria de la minería, manufacturas, construcción y electricidad. Finalmente, las actividades terciarias conciernen al comercio, transportes, correos y almacenamiento, entre otras.*

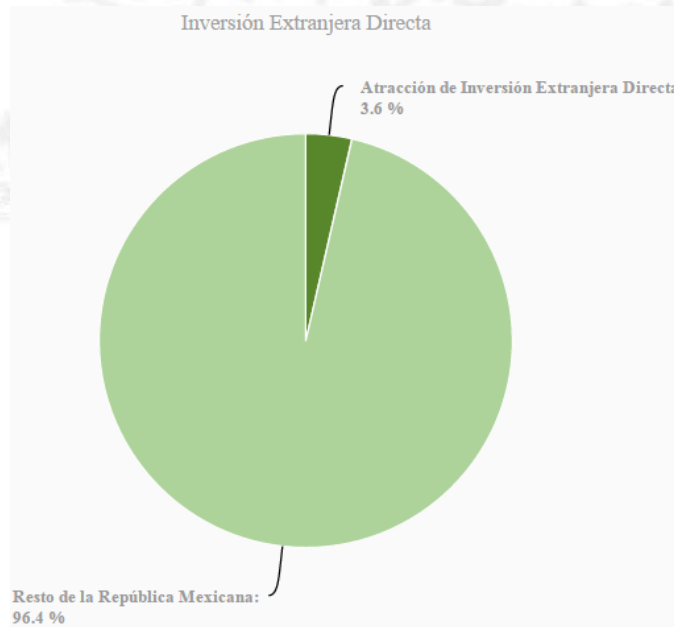
**** Personas de 14 años y más que durante el periodo de referencia realizaron o tuvieron una actividad económica (población ocupada) o buscaron activamente realizar una en algún momento del mes anterior al día de la entrevista (población desocupada).*

Sector Externo

Según cifras del Instituto Nacional de Estadística y Geografía (INEGI) y la Secretaría de Economía (SE)¹, durante 2013 Baja California ocupó el 3° lugar por el valor de sus exportaciones, que alcanzaron un monto de 32,229.6 mdd*, lo que representó el 9.8% a nivel nacional. La actividad principal fue la industria manufacturera con un valor en sus exportaciones de 32,201.9 mdd. El subsector con mayor participación fue la fabricación de equipo de computación, comunicación, medición y de otros equipos, componentes y accesorios electrónicos que representó el 51.0%. La entidad también se destacó por las exportaciones de productos agrícolas y productos marinos².



De enero a diciembre de 2014, la entidad atrajo una Inversión Extranjera Directa (IED) de 813.2 mdd, lo que representó el 3.6% del total nacional³.



Con respecto a las remesas, Baja California alcanzó un total de 153.0 mdd durante el periodo enero-marzo de 2015^{P/}, lo que significó un crecimiento de 5.3% respecto al mismo periodo del año anterior. Ocupó el 13º lugar en el país, ya que concentró el 2.7% del total nacional⁴.

Referencias:

- 1 Instituto Nacional de Estadística y Geografía, Secretaría de Economía. *Estadísticas de Exportaciones por Entidad Federativa (Resultados 2007-2013)*.
<http://www.economia.gob.mx/files/delegaciones/tabulados_exportaciones_entidad_federativa20072012.pdf>
- 2 Delegación Federal en Baja California 2013.
- 3 Secretaría de Economía. *Cifras notificadas y actualizadas al 31 de diciembre de 2014*.
<<http://www.economia.gob.mx/comunidad-negocios/competitividad-normatividad/inversion-extranjera-directa/estadistica-oficial-de-ied-en-mexico>>
- 4 Banco de México (BANXICO), enero – marzo 2015.

/P Cifras preliminares.

** Se consideran únicamente las actividades económicas relacionadas con la extracción de petróleo, minería no petrolera e industrias manufactureras..*

Ciencia y Tecnología

De acuerdo al Ranking Nacional de Ciencia, Tecnología e Innovación 2013*, publicado por el Foro Consultivo Científico y Tecnológico (FCCyT), la entidad se ubica en la 8ª posición de las 32 entidades. Entre los principales indicadores que reporta dicho ranking, la entidad ocupa los siguientes lugares¹:

- 3º en Infraestructura académica y de investigación
- 11º en Inversión en ciencia, tecnología e innovación
- 17º en Productividad científica e innovadora
- 6º en Tecnologías de la Información y Comunicaciones



Referencias:

- 1 Foro Consultivo Científico y Tecnológico (FCCyT). <<http://www.foroconsultivo.org.mx/home/index.php/libros-publicados/estadisticas-en-cti/1991-ranking-nacional-de-ciencia-tecnologia-e-innovacion-2013>>

* El objetivo general es brindar a las comunidades de Ciencia, Tecnología e Innovación, así como a los tomadores de decisiones tanto en el ámbito federal como estatal, una perspectiva de análisis desde diez dimensiones. Asimismo, que las comunidades se apropien de esta herramienta y la consideren en el análisis y en las propuestas para responder a los retos y oportunidades relacionadas con la redefinición de políticas públicas diferenciadas e inclusivas en el ámbito estatal y regional.

Directorio



Delegación en Mexicali

Delegado: David Saúl Guakil

Dirección: Calzada Independencia No. 1199 Esquina Blvd. Anáhuac Col. Centro Cívico, C.P. 21000

Teléfonos: Lada (01) (686) 555 45-14 al 17. Ext. 82607

Correo electrónico: david.saul@economia.gob.mx

Semblanza

Estudió Administración Pública en la Facultad de Ciencias Políticas y Sociales (FCPyS) de la Universidad Nacional Autónoma de México (UNAM). Se ha desempeñado como empresario del ramo textil y fue Presidente de Cámara Nacional de Servicios y Turismo (Canaco Servytur) en la entidad. En legislaturas locales ha sido Presidente de las Comisiones de Fortalecimiento Municipal y de Turismo en la XVIII Legislatura del estado de Baja California, Diputado Local en la XVIII Legislatura del estado de Baja California. En la administración pública fungió como Regidor en el XVI Ayuntamiento de la ciudad de Tijuana, Baja California, y como Secretario de Desarrollo Social del XX Ayuntamiento de Tijuana. También fue Coordinador de Campaña en Baja California del candidato a la Presidencia de la República, Lic. Enrique Peña Nieto.

Informe de Labores



Subdelegación en Tijuana

Subdelegado: Lic. Carlos Murguía Mejía

Dirección: Calle Galeana (7ma.), No. 8133, C.P. 22000, Zona Centro, Tijuana, Baja California.

Teléfonos: Lada (01) (664) 634 6477, 634 0202 y 634 6810. Ext. 84504

Correo electrónico: carlos.murguia@economia.gob.mx