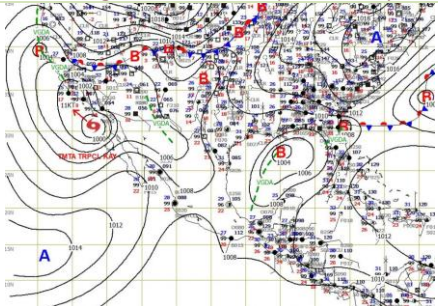




AVISO NÁUTICO No. 494/2022

AMPLIO NÚCLEO CONVECTIVO FRENTE A LAS COSTAS DE GUERRERO, MICHOACÁN Y COLIMA

Fecha: 09/09/2022 de la 1200 hrs Estado Costeros y zonas marítimas de Guerrero, Michoacán y Colima	
Puertos cerrados a la navegación mayor (500 UAB): -----	
Puertos cerrados a la navegación menor (500 UAB): -----	
   <p style="text-align: center;">Cortesía: seneam.gob.mx Cortesía: weather.rap.ucar.edu 1500 hrs 09/09/22</p>	
<p>A. Para las zonas marítimas de Guerrero, Michoacán y Colima prevalece cielo mayormente nublado con lluvias fuertes a muy fuertes, asociados con actividad eléctrica, reducción de la visibilidad, sin descartar rachas de viento que pueden superar los 32 nudos (60 kph) y oleaje de 7 a 10 pies (2.1 a 3.0 mts) en zonas de tormentas y/o por el incremento repentino del viento y del oleaje por el desarrollo de turbonadas y/o trombas marinas, condiciones que se extenderán en horas vespertinas a nocturnas hacia las costas de los estados citados y Jalisco; condiciones que se mantendrán durante las próximas 24 a 48 horas.</p> <p>B. Se mantiene en vigilancia y se recomienda mantenerse informados del desarrollo de este sistema, así como atender las recomendaciones de la Autoridad Marítima Nacional.</p>	
Observaciones	Ante los acumulados de lluvias que se prevén, se recomienda extremar precaución en inmediaciones de ríos y arroyos de respuesta rápida, así como en desembocaduras de ríos con el mar de los estados mencionados, por lo que deberán mantenerse informados de los niveles de los ríos e implementar demás prevenciones y precauciones.
<p>*Recomendaciones para la Navegación en general, comunidad marítima portuaria, ribereña, lo siguiente</p> <ol style="list-style-type: none"> 1. Previo a su zarpe deberán tener conocimiento de las condiciones meteorológicas que prevalecerán en su ruta de navegación. 2. Deberán implementar las prevenciones y precauciones necesarias en relación con las actividades que realicen en las áreas donde se pronostican citados efectos meteorológicos. 3. Debido a la saturación del suelo y a los acumulados de las precipitaciones que se presenten, deberán mantenerse informados y alerta de los niveles de ríos y arroyos de respuestas rápida que puedan favorecer inundaciones y deslaves en zonas bajas, así como al taponamiento en las desembocaduras de los ríos con el mar y al arrastre de palizada. 4. Seguir las recomendaciones y lineamientos emitidos por la Autoridades Marítima Nacional y Locales, en relación con la prevención y salvaguarda de la vida humana en la mar, en las vías navegables, en costas y en las playas. 	
Atención a los Navegantes:	Para su conocimiento, demás prevenciones y precauciones.
Fuente: SEMAR	
Elaboró: L.C.A. Blanca Lucido Toto.	

La siguiente información la encontrarán en <https://www.gob.mx/semar/unicapam/acciones-y-programas/avisos-nauticos-160787>