


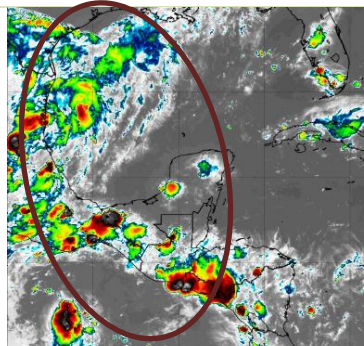
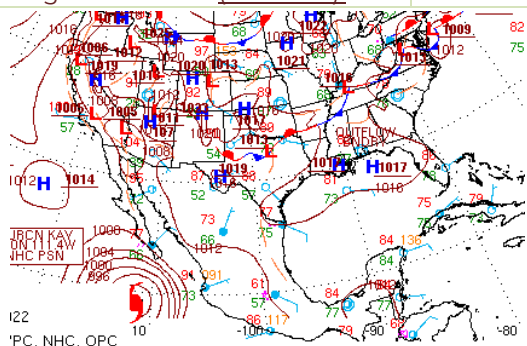
## AVISO NÁUTICO No. 482/2022

### TEMPORAL DE LLUVIAS, INCREMENTO DEL VIENTO Y DEL OLEAJE EN LA REGIÓN OCCIDENTAL DEL GOLFO DE MÉXICO

**Fecha: 06/09/2022 de la 2200 hrs** Estado Costeros y zonas marítimas de Tamaulipas, Veracruz, Tabasco, Campeche

Puertos cerrados a la navegación mayor (500 UAB):

Puertos cerrados a la navegación menor (500 UAB):



Cortesía: NOAA

1500 hrs 09/08/22

- A.** El desarrollo de una **línea de vaguada** en la región occidental del Golfo de México, favorecen para las **costas y zonas marítimas de Tamaulipas, Veracruz, Tabasco y Campeche** cielo nublado con lluvias fuertes a muy fuertes, asociados con actividad eléctrica, reducción de la visibilidad, sin descartar rachas de viento que pueden superar los 27 nudos (50 kph) y oleaje de 7 a 9 pies (2.1 a 2.7 mts) en zonas de tormentas, sin descartar el incremento repentino del viento y del oleaje por el desarrollo de turbonadas y/o trombas marinas, condiciones que se prevén durante las próximas 24 horas.
- B.** Se **mantiene en vigilancia y se recomienda mantenerse informados del desarrollo de este sistema**, así como atender las recomendaciones de la **Autoridad Marítima Nacional**.

#### Observaciones

**Ante los acumulados de lluvias** que se prevén, se recomienda extremar precaución en inmediaciones de ríos y arroyos de respuesta rápida, así como en desembocaduras de ríos con el mar de los estados mencionados, por lo que deberán mantenerse informados de los niveles de los ríos e implementar demás prevenciones y precauciones.

#### \*Recomendaciones para la Navegación en general, comunidad marítima portuaria, ribereña, lo siguiente

1. Previo a su zarpe deberán tener conocimiento de las condiciones meteorológicas que prevalecerán en su ruta de navegación.
2. Deberán implementar las prevenciones y precauciones necesarias en relación con las actividades que realicen en las áreas donde se pronostican citados efectos meteorológicos.
3. Debido a la saturación del suelo y a los acumulados de las precipitaciones que se presenten, deberán mantenerse informados y alerta de los niveles de ríos y arroyos de respuestas rápida que puedan favorecer inundaciones y deslaves en zonas bajas, así como al taponamiento en las desembocaduras de los ríos con el mar y al arrastre de palizada.
4. Seguir las recomendaciones y lineamientos emitidos por la **Autoridades Marítima Nacional** y Locales, en relación con la prevención y salvaguarda de la vida humana en la mar, en las vías navegables, en costas y en las playas.

#### Atención a los Navegantes:

Para su conocimiento, demás prevenciones y precauciones.

Fuente: SEMAR

Elaboró: L.C.A. Blanca Lucido Toto.

La siguiente información la encontrarán en <https://www.gob.mx/semar/unicapam/acciones-y-programas/avisos-nauticos-160787>