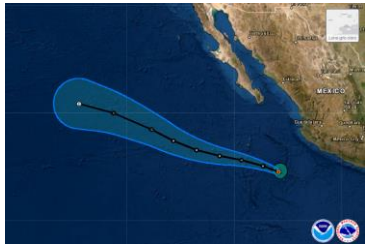




AVISO NÁUTICO No. 390/2022

EL HURACÁN “ESTELLE” DE CATEGORÍA 1 EN LA ESCALA SAFFIR-SIMPSON, CONTINÚA FORTALECIENDO LA INTENSIDAD DE SUS VIENTOS

Fecha: 17/07/2022 de la 1730 hrs	Zonas marítimas de Michoacán, Colima, Jalisco, Nayarí, Sinaloa, Baja California Sur y El Archipiélago de las Revillagigedo, Col							
En Seguimiento	Al Aviso Náutico No. 388 del 16 de julio del 2022							
Puertos cerrados a la navegación mayor (500 UAB):	-----							
Puertos cerrados a la navegación menor (500 UAB):	Manzanillo, Col., Lázaro Cárdenas, Mich., Acapulco, Zihuatanejo, Puerto Marqués, Gro.							
   <p>Cortesía: NOAA 1600 hrs 17/07//2022</p>								
<ul style="list-style-type: none"> Zona de vigilancia por efectos de tormenta 		<ul style="list-style-type: none"> Zonas marítimas de Michoacán, Colima, Jalisco y El Archipiélago de las Revillagigedo, Col. 						
SITUACIÓN ACTUAL								
Posición del centro del sistema a las 1600 hrs del centro de la ciudad de México (21 GMT)						Lat. 16.1° Norte Y Long. 107.9° Oeste		
Distancia a las costas más cercana	<ul style="list-style-type: none"> A 235 MN (434 KM) al Sureste de Isla Socorro, Col. A 261 MN (483 km) al Suroeste de Barra de Navidad, Jal. A 270 MN (500 KM) al Suroeste de Manzanillo, Col. 							
Desplazamiento	Hacia el Oeste-noroeste (295°) a 10 nudos (19 kph)							
Presión mínima central	984 hPa.							
Vientos máximos sostenidos	75 nudos (139 kph) con rachas de 90 nudos (166 kph)							
Cuadrantes	NE		SE		SW		W	
	MN	KM	MN	KM	MN	KM	MN	KM
Radio de vientos de 64 kph (34 nudos)	60	111	50	93	30	56	40	74
Radio de oleaje de 3.6 mts (12 pies)	150	278	75	139	60	111	105	194
<p>A. Por imágenes de satélite el huracán “ESTELLE” se muestra conformada con un centro definido, conformado de nublados densos, favoreciendo en inmediaciones del sistema cielo nublado con lluvias fuertes a muy fuertes, asociadas con actividad eléctrica, reducción de la visibilidad, sin descartar rachas de viento huracanadas que pueden superar los 90 nudos (166 kph) y oleaje superior a los 15 pies (4.5 mts), condiciones que continuarán incrementándose en dependencia de la intensificación de “ESTELLE” y que se han empezado a propagarse hacia el Archipiélago de las Revillagigedo, Col.</p> <p>B. Las bandas nubosas en forma de espiral del huracán “ESTELLE” se extienden en todos sus cuadrantes, alcanzando las zonas marítimas de Michoacán, Colima y Jalisco, en donde se prevén lluvias fuertes a muy fuertes, asociadas con actividad eléctrica, desarrollo de turbonadas y/o trombas marinas que favorecen rachas de viento que pueden superar los 45 nudos (83 kph), sin descartar el incremento repentino.</p>								

- C.** El dominio del **canal de bajas presiones en las costas de la región occidental del territorio mexicano** y el aporte de **humedad** generado por el **huracán "ESTELLE"**, favorecen cielo mayormente nublados con probabilidad de lluvias, asociadas con actividad eléctrica, reducción de la visibilidad y rachas de viento que pueden superar los 32 nudos (60 kph) en las **costas de Michoacán, Colima y Jalisco**, sin descartar el incremento repentino del viento por el desarrollo de turbonadas y/o trombas marinas.
- D.** La energía generada por la **Tormenta tropical "ESTELLE"** y el nuevo pulso de **mar de fondo**, favorecen fuerte marejada y evento de **mar de fondo** con olas que pueden superar los 12 pies (3.6 mts) y periodos de 18 A 21 seg, ocasionando **corrientes de resaca en dársenas, bahías, muelles y playas**, sin descartar el ingreso del mar en zonas bajas de las **costas de Michoacán, Colima Jalisco, Nayarit, Sinaloa, región sur de Baja California Sur, entrada del Golfo de California**.
- E.** De acuerdo con el análisis del **Centro Nacional de Huracanes de Miami, Fl. E.U.A.** el **huracán "ESTELLE"** mantendrá un desplazamiento paralelo a las costas mexicanas del Océano Pacífico central con probabilidad de continuar incrementando la intensidad de sus vientos y alcanzar la intensidad de categoría 2 durante esta noche o primeras horas del lunes 18 de julio.
- F.** La comunidad Marítima - Portuaria y pesquera de los **estados de Michoacán, Colima, Jalisco, Nayarit, Sinaloa y Baja California Sur** deberán mantenerse informados del desarrollo y desplazamiento de este sistema.
- G.** Se **mantiene en vigilancia y se recomienda mantenerse informados del desarrollo de este sistema**, así como atender las recomendaciones de la **Autoridad Marítima Nacional**.

PRONOSTICO DEL NATIONAL WEATHER SERVICE MIAMI, FL.

Posición del centro del sistema a las 0100 hrs del centro de la ciudad de México (06 GMT del 18).		Lat. 16.7° Norte Y Long. 109.5° Oeste
Distancia a la costa más cercana	<ul style="list-style-type: none"> • A 146 MN (271 KM) al Sureste de Isla Socorro, Col. • A 373 MN (690 KM) al Sur de Cabo San Lucas, B.C.S. 	
Vientos máximos sostenidos	85 nudos (157 kph) con rachas de 105 nudos (194 kph) como Huracán Categoría II	
Observaciones	Ante los acumulados de lluvias que se prevén, se recomienda extremar precaución en inmediaciones de ríos y arroyos de respuesta rápida, así como en desembocaduras de ríos con el mar de los estados mencionados, por lo que deberán mantenerse informados de los niveles de los ríos e implementar demás prevenciones y precauciones.	
<p>*Recomendaciones para la Navegación en general, comunidad marítima portuaria, ribereña, lo siguiente</p> <ol style="list-style-type: none"> 1. Previo a su zarpe deberán tener conocimiento de las condiciones meteorológicas que prevalecerán en su ruta de navegación. 2. Deberán implementar las prevenciones y precauciones necesarias en relación con las actividades que realicen en las áreas donde se pronostican citados efectos meteorológicos. 3. Debido a la saturación del suelo y a los acumulados de las precipitaciones que se presenten, deberán mantenerse informados y alerta de los niveles de ríos y arroyos de respuestas rápida que puedan favorecer inundaciones y deslaves en zonas bajas, así como al taponamiento en las desembocaduras de los ríos con el mar y al arrastre de palizada. 4. Seguir las recomendaciones y lineamientos emitidos por la Autoridades Marítima Nacional y Locales, en relación con la prevención y salvaguarda de la vida humana en la mar, en las vías navegables, en costas y en las playas. 		
Atención a los Navegantes:	Para su conocimiento, demás prevenciones y precauciones.	
Fuente: SEMAR		Elaboró: L.C.A. Blanca Lucido Toto.

La siguiente información la encontrarán en <https://www.gob.mx/semar/unicapam/acciones-y-programas/avisos-nauticos-160787>