
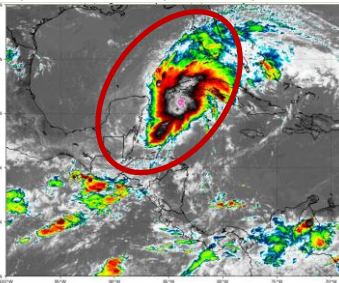
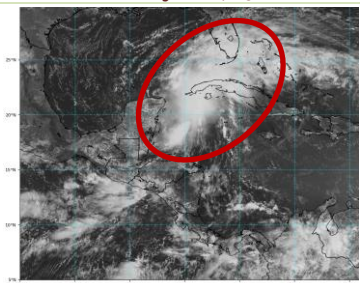


AVISO NÁUTICO No. 276/2022

ESTA MAÑANA EL CENTRO DEL POTENCIAL CICLÓN TROPICAL UNO, SE LOCALIZÓ EN EL SURESTE DEL GOLFO DE MÉXICO.
Este sistema favorece un profundo núcleo convectivo que cubre el Noroeste del Mar Caribe y Sureste del Golfo de México

Fecha: 03/06/2022 de las 1030 hrs	Estado Costeros y zonas marítimas de Yucatán, Quintana Roo, Canal de Yucatán y Noroeste del Mar Caribe.	
En seguimiento	Al Aviso Náutico No. 275/2022 del 02/06/2022 de las 2300 hrs	
Puertos cerrados a la navegación mayor (500 UAB):	-----	
Puertos cerrados a la navegación menor (500 UAB):	Pto. Juárez, Isla Holbox, Xcalac, Pto. Morelos e Isla Mujeres, Q. Roo.	
   <p>Cortesía: NOAA 1000 hrs 03/06/22</p>		
Posición del centro del sistema a las 1000 hrs del centro de la CDMX (15 GMT)	Lat. 22.3° Norte Y Long. 086.8° Oeste	
Distancia a la costa más cercana	<ul style="list-style-type: none"> • A 48 MN (89 kph) al Norte de Isla Contoy Q, Roo • A 69 MN (129 kph) al noreste del Cuyo, Yuc. • A 70 MN (130 Kph) al Norte de Pto. Juárez, Q. Roo 	
Desplazamiento	Al noreste (35°) a 2 nudos (4 kph)	
Presión mínima central	1002 hPa	
Vientos máximos sostenidos	35 nudos (65 kph) con rachas de 45 nudos (83 kph)	
A.	<p><i>Este sistema continúan originando una amplia zona de inestabilidad que favorece cielo nublado con lluvias fuertes a intensas, asociadas con actividad eléctrica, reducción de la visibilidad, rachas de viento que pueden superar los 35 nudos (65 kph) y oleaje de 8 a 12 pies (2.4 a 3.6 mts), sin descartar el incremento repentino del viento y del oleaje ante el desarrollo de turbonadas y/o trombas marinas en las costas y zonas marítimas de Yucatán, Quintana Roo, Canal de Yucatán y noroeste del Mar Caribe, condiciones que se mantendrán durante las próximas 24 hrs.</i></p>	
B.	<p><i>De acuerdo con el análisis del Centro Nacional de Huracanes de Miami, FL., E.U.A., este sistema, aún no tiene un centro bien definido, y por esta razón aún no la clasifican como ciclón tropical.</i></p>	
C.	<p><i>Se mantiene en vigilancia y se recomienda mantenerse informados del desarrollo de este sistema, así como atender las recomendaciones de la Autoridad Marítima Nacional.</i></p>	
Observaciones	<p>Ante los acumulados de lluvias que se prevén, se recomienda extremar precaución en inmediaciones de ríos y arroyos de respuesta rápida, así como en desembocaduras de ríos con el mar de los estados mencionados, por lo que deberán mantenerse informados de los niveles de los ríos e implementar demás prevenciones y precauciones.</p>	
*Recomendaciones para la Navegación en general, comunidad marítima portuaria, ribereña, lo siguiente		
<ol style="list-style-type: none"> 1. Previo a su zarpe deberán tener conocimiento de las condiciones meteorológicas que prevalecerán en su ruta de navegación. 2. Deberán implementar las prevenciones y precauciones necesarias en relación con las actividades que realicen en las áreas donde se pronostican citados efectos meteorológicos. 		



3. Debido a la saturación del suelo y a los acumulados de las precipitaciones que se presenten, deberán mantenerse informados y alerta de los niveles de ríos y arroyos de respuestas rápida que puedan favorecer inundaciones y deslaves en zonas bajas, así como al taponamiento en las desembocaduras de los ríos con el mar y al arrastre de palizada.
4. Seguir las recomendaciones y lineamientos emitidos por la **Autoridades Marítima Nacional** y Locales, en relación con la prevención y salvaguarda de la vida humana en la mar, en las vías navegables, en costas y en las playas.

Atención a los Navegantes:

Para su conocimiento, demás prevenciones y precauciones.

Fuente: SEMAR

Elaboró: L.C.A. Blanca Lucido Toto

La siguiente información la encontrarán en <https://www.gob.mx/semar/unicapam/acciones-y-programas/avisos-nauticos-160787>