AGRICULTURA
SECRETARÍA DE AGRICULTURA Y DESARROLLO RURAL

SIAP
SERVICIO DE INFORMACIÓN AGROALIMENTARIA Y PESQUERA

Susceptibles de ser cultivadas del estado de Chiapas

Dirección de Soluciones Geoespaciales

6 de junio de 2022

La Frontera Agrícola tiene clasificadas 3,062,120 hectáreas de agricultura y pastos[1] en el estado de Chiapas durante el periodo 2020-2021, para este caso específico se han registrado cambios de modalidad de uso agrícola detectados a través del análisis del decimoséptimo cubrimiento nacional de imágenes SPOT. Ver mapa 1

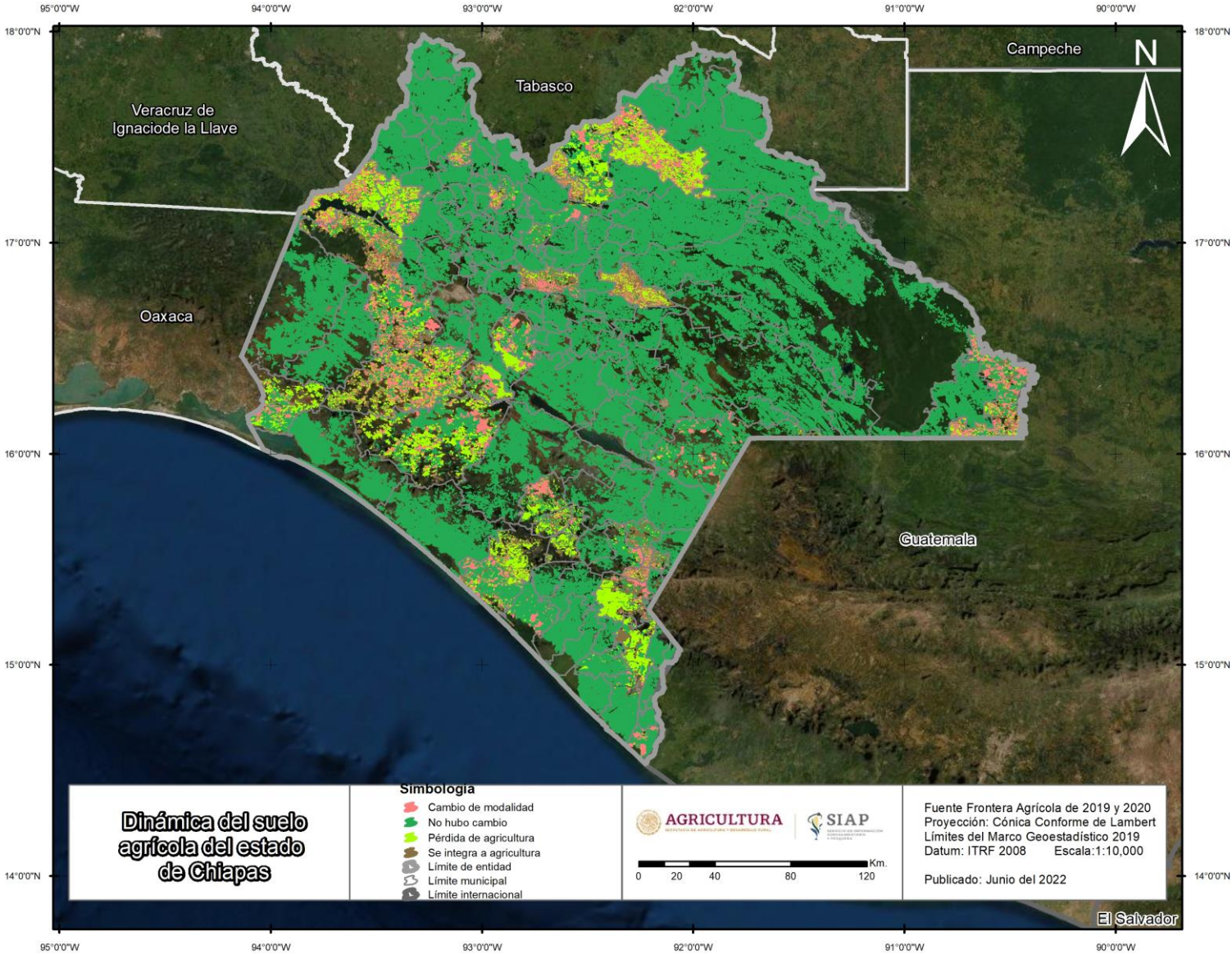

Mapa 1. Dinámica del suelo agrícola del estado de Chiapas. Periodo 2020-2021. Frontera Agrícola de México. Esc. 1:10,000. SIAP-SADER.

[1] Las áreas de pasto utilizadas en esta publicación son superficies en descanso, abandono o dedicadas al pastoreo y que presentan desmonte a partir de la fotointerpretación.

17.5% de las superficies del estado de Chiapas, presentaron cambios de modalidad de uso agrícola 536,319 ha. en su mayoría están representadas por superficies perdidas de pasto. Ver gráfica 1.

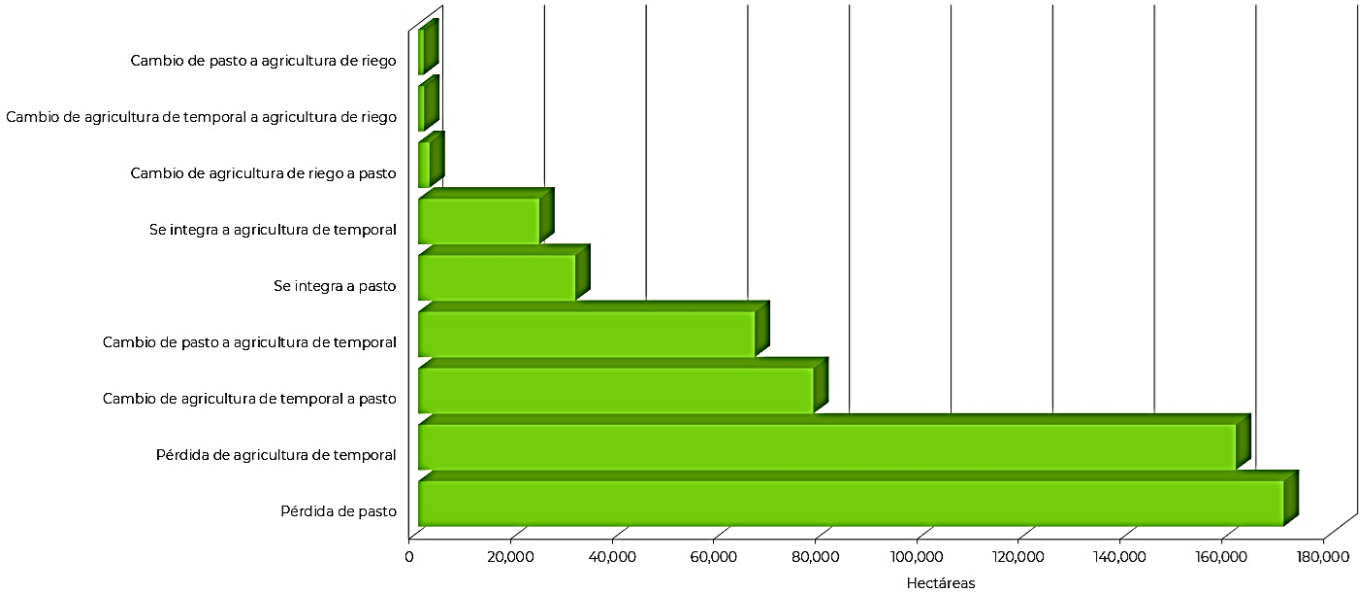

Nota: En este gráfico 1, se omitieron las categorías: Pérdida de agricultura de riego con 821 ha., Se integra a agricultura de riego con 572 ha. y Cambio de agricultura de riego a agricultura de temporal con 260.7 por no ser representativas.

Gráfica 1: Cambio de modalidad de uso agrícola del estado de Chiapas. Periodo 2020-2021. Frontera Agrícola de México. Esc. 1:10,000. SIAP-SADER.

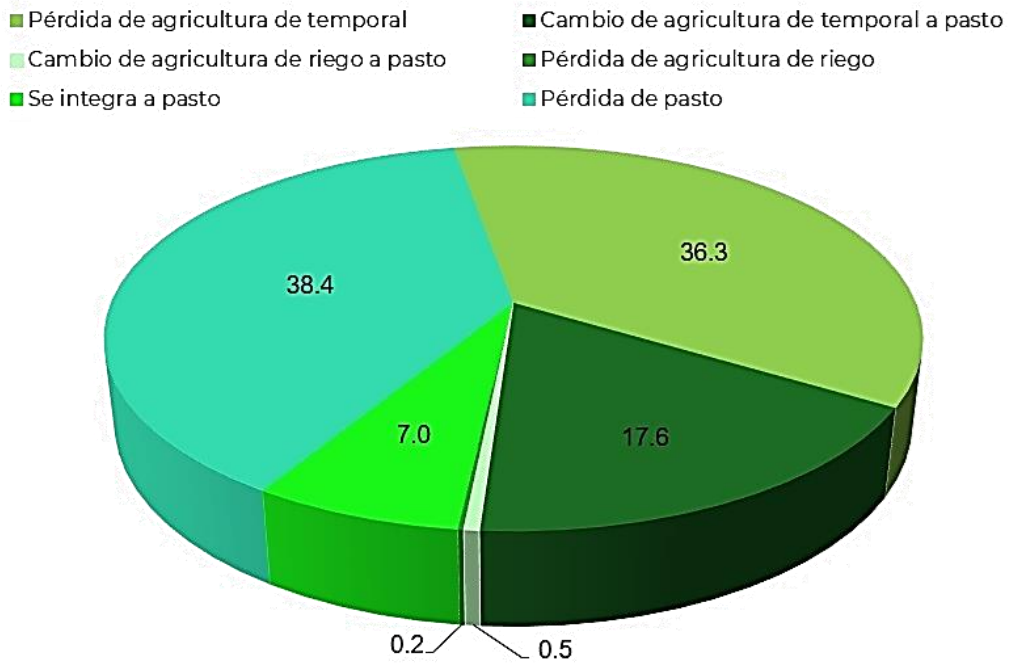

Gráfica 2: Superficie susceptible de ser cultivada del estado de Chiapas. Periodo 2020-2021. Frontera Agrícola de México. Esc. 1:10,000. SIAP-SADER.

Susceptibles de ser cultivadas del estado de Chiapas
Dirección de Soluciones Geoespaciales

En el año 2021 se clasificaron 443,061 hectáreas como superficies susceptibles de ser cultivadas, que representan 14.4% de la superficie agrícola del estado de Chiapas. Ver gráfica y mapa 2.

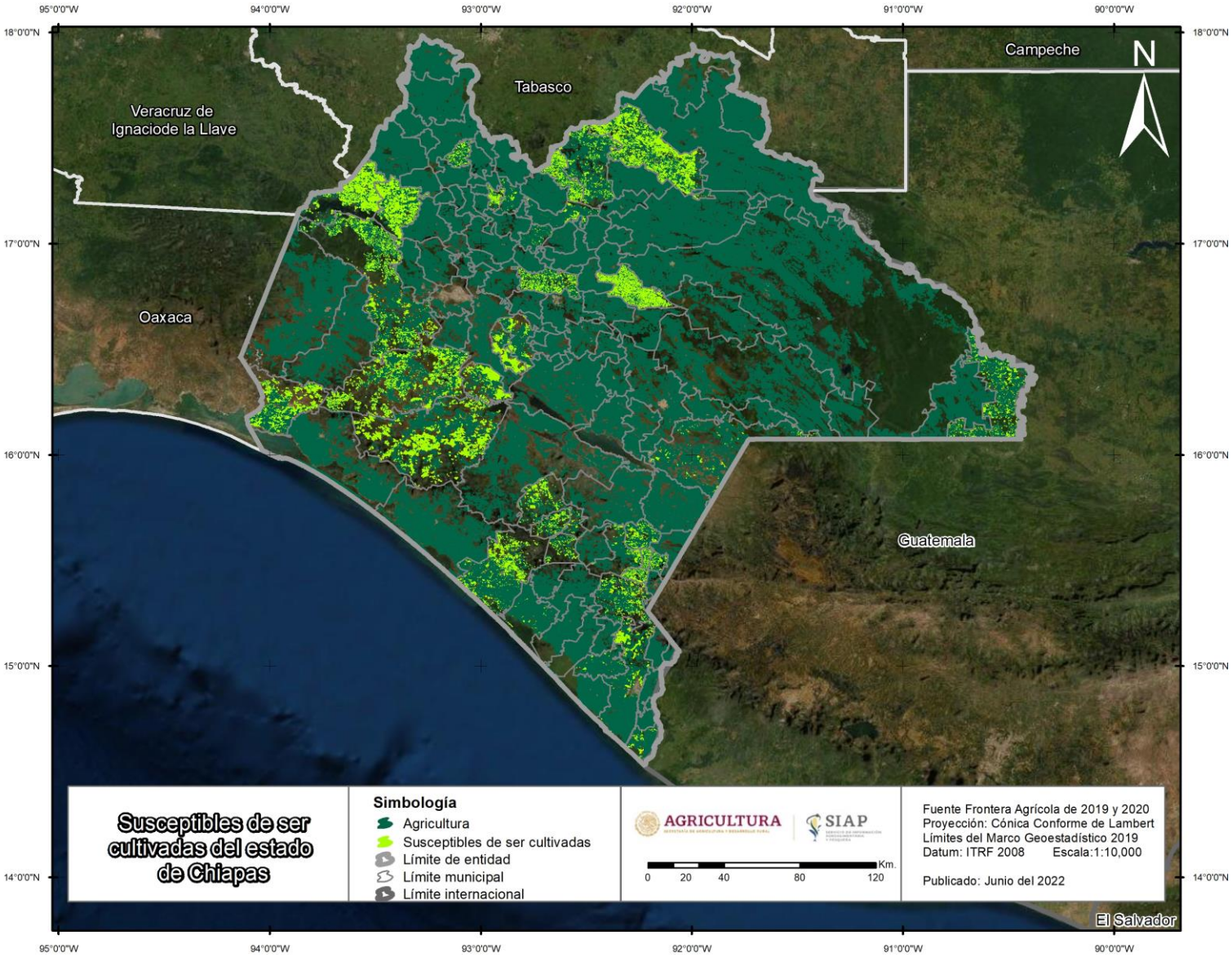

Mapa 2: Superficie susceptible de ser cultivada del estado de Chiapas. Año 2021. Frontera Agrícola de México. Esc. 1:10,000. SIAP-SADER.