



**Informe Técnico Diario COVID-19 MÉXICO**

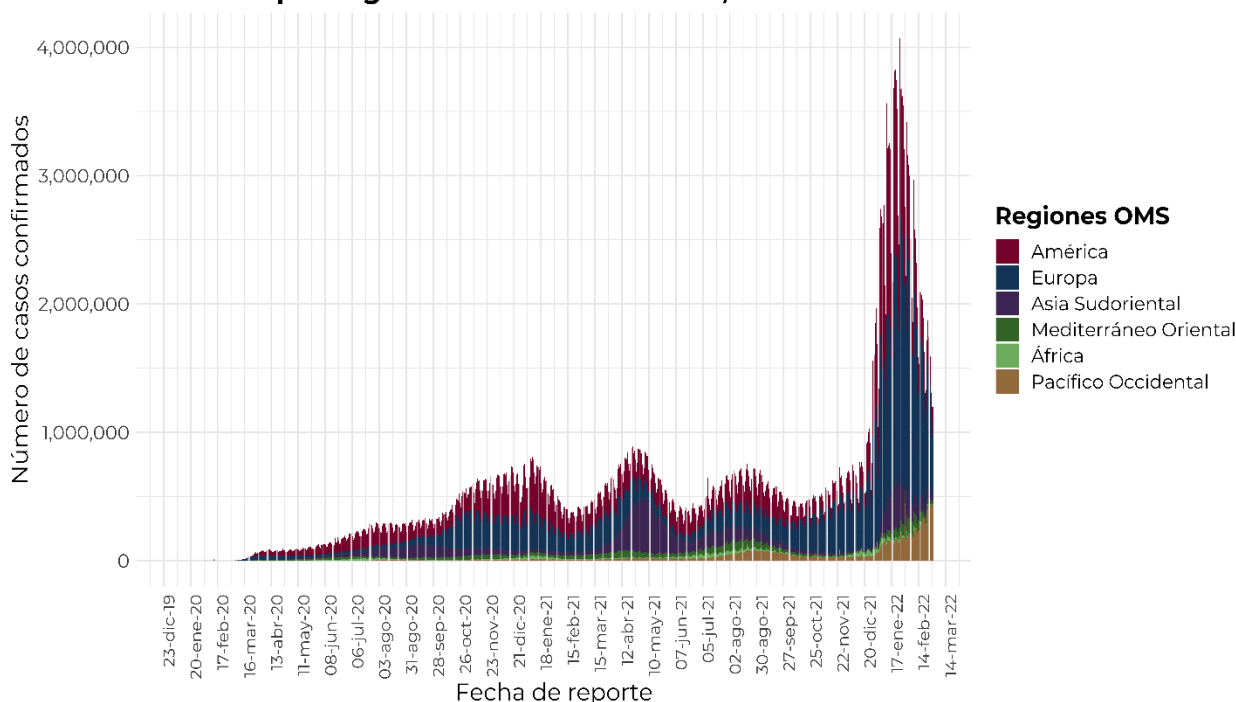
Al 01 de marzo de 2022, a nivel mundial se han reportado **435,626,514 casos confirmados** (1,200,287 casos nuevos) y **5,952,215 defunciones** (7,082 nuevas defunciones).

En las últimas 24 horas se reportaron **1,200,287 casos y 7,082 defunciones** a nivel global.

La letalidad global es de **1.4%**.

La OMS clasifica su distribución de casos por regiones.

**Casos diarios por regiones de la OMS martes, 01 de marzo de 2022**



\*Los casos y defunciones incluyen las embarcaciones internacionales.

El análisis nacional contempla a todos los casos sospechosos totales de enfermedad respiratoria viral (casos sospechosos sin muestra, sin posibilidad de resultado<sup>‡</sup> y sospechosos con muestra) y los casos y defunciones con asociación o dictaminación clínica-epidemiológica desde la semana epidemiológica 1 del 2020 a la 09 del 2022.

<sup>‡</sup> Muestra rechazada, no recibida, no adecuado, no amplifico, sin células y sin aislamiento.

La variable de asociación o dictaminación clínica – epidemiológica a COVID-19, se incorporó al estudio epidemiológico de caso sospechoso de enfermedad respiratoria viral y a la vigilancia epidemiológica, con el objetivo de tener un mejor acercamiento al comportamiento de la epidemia en el país.

**En México** hasta el día de hoy se han confirmado **5, 521, 744 casos totales y 318, 531 defunciones** totales por COVID-19. (Ver Imagen 1).

La **tasa de incidencia de casos acumulados de 4,243.6\*\*** por cada 100,000 habitantes. \*\*La tasa de incidencia se ajusta a la proyección de la población al inicio del periodo 2022 (Fuente: CONAPO)

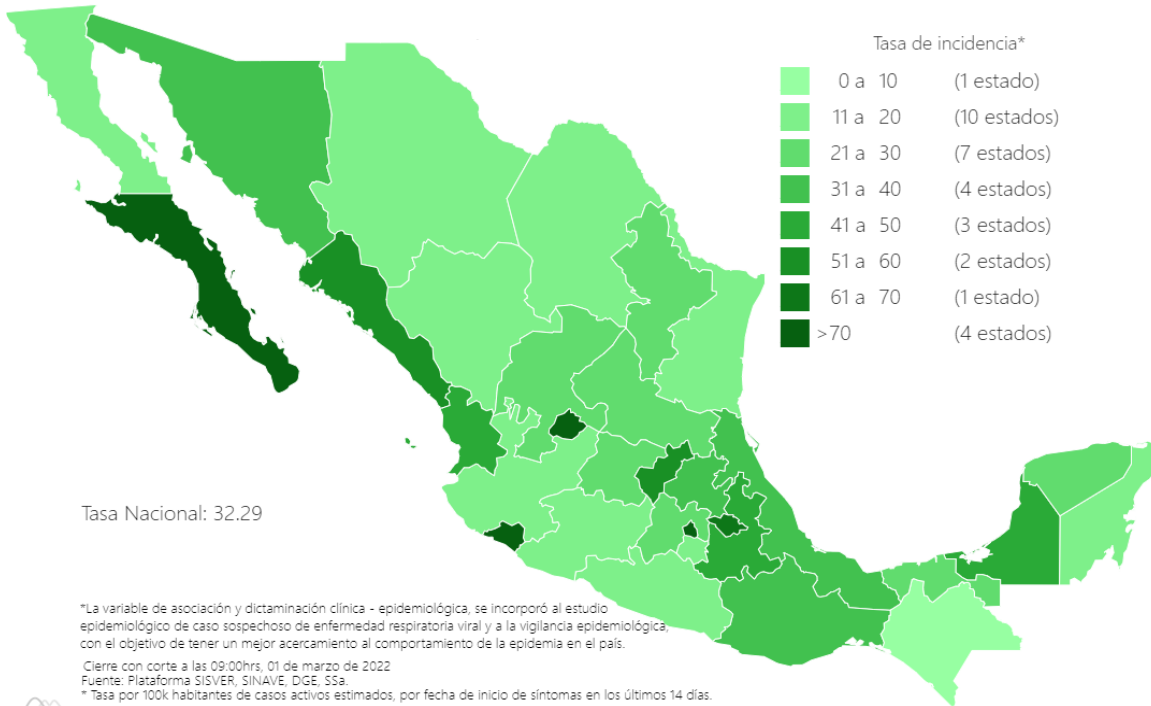
La distribución por sexo en los casos confirmados muestra un predominio en mujeres (51.9%). La mediana de edad en general es de 38 años.



01/03/2022  
17:00 Hrs

**Informe Técnico Diario COVID-19 MÉXICO**

**Imagen 1.** Mapa con la tasa de incidencia de **casos activos estimados** de COVID-19 por entidad de residencia\*.

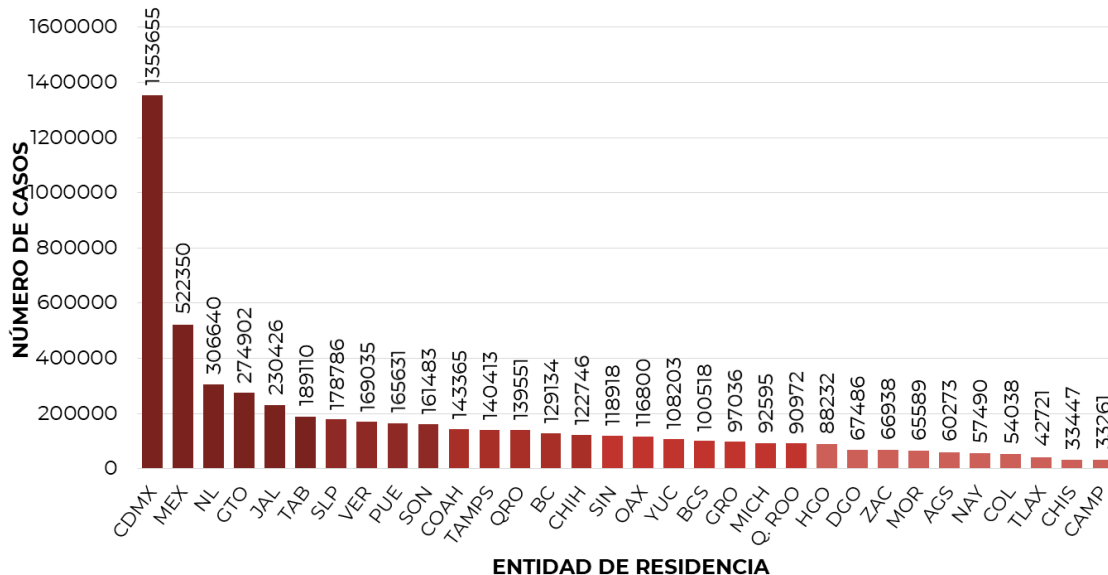


- 5, 521, 744**
- Casos**
- 665, 750**
- Sospechosos**
- 8, 933, 454**
- Negativos**
- 318, 531**
- Defunciones**
- 42, 014**
- Activos estimados**
- 15, 120, 948**
- Personas notificadas**

Mapa interactivo COVID-19 en México: <https://covid19.sinave.gob.mx>

\* Se ajustan los rangos de la tasa de activos estimados del mapa, con el objetivo de diferenciar la carga de la enfermedad en las entidades federativas.

La siguiente gráfica muestra los **casos confirmados acumulados** por entidad de residencia, las 10 primeras entidades que acumulan el mayor número de casos son: Ciudad de México, Estado de México, Nuevo León, Guanajuato, Jalisco, Tabasco, San Luis Potosí, Veracruz, Puebla y Sonora, que en conjunto conforman el 64% de todos los casos acumulados registrados en el país.

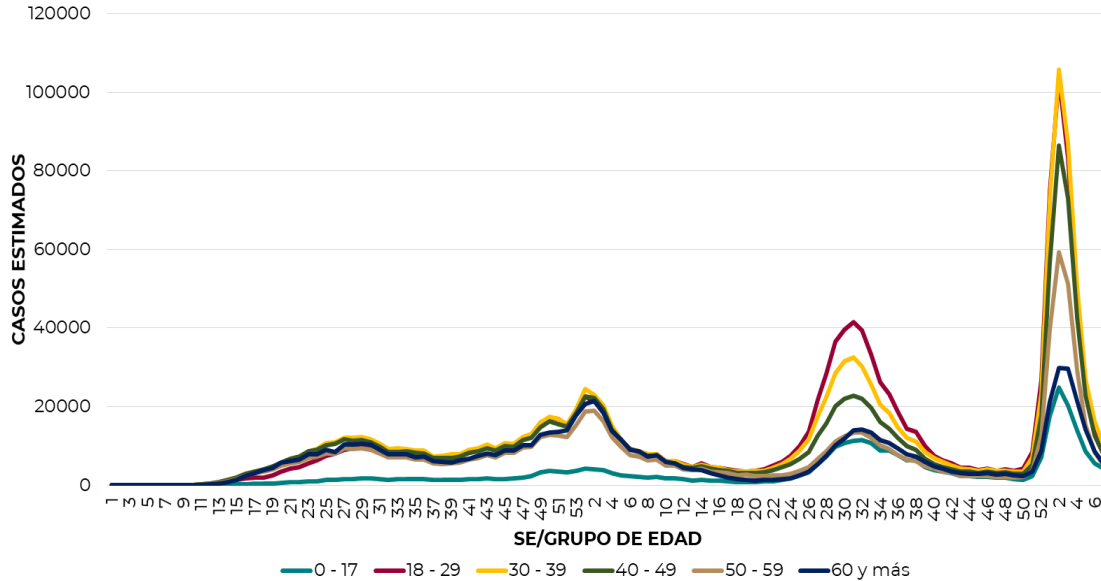




**Informe Técnico Diario COVID-19 MÉXICO**

01/03/2022  
17:00 Hrs

La siguiente gráfica muestra la distribución de los casos estimados por los grupos de edad seleccionados y semana epidemiológica del 2021, observando que, en las últimas cinco semanas, la mayor parte de los casos están presentes en los grupos de 30 a 39 años, seguido del grupo de 18 a 19 años y 40 a 49 años.

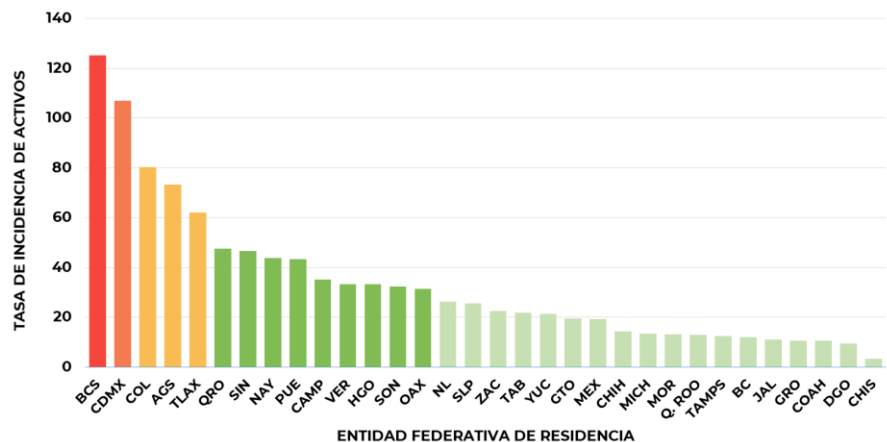


Se consideran **casos activos**, aquellos casos positivos que iniciaron síntomas en los últimos 14 días, permitiendo identificar donde hay mayor actividad viral y por consecuencia aumento en la transmisión. La tabla describe el número de casos activos en los últimos 14 días por entidad federativa de residencia.

ENTIDAD DE RESIDENCIA	CASOS ACTIVOS
AGUASCALIENTES	1078
BAJA CALIFORNIA	450
BAJA CALIFORNIA SUR	1048
CAMPECHE	363
COAHUILA	346
COLIMA	649
CHIAPAS	196
CHIHUAHUA	552
CIUDAD DE MÉXICO	9609
DURANGO	178
GUANAJUATO	1239
GUERRERO	392
HIDALGO	1051
JALISCO	938
MÉXICO	3410
MICHOACÁN	656
MORELOS	273
NAYARIT	580
NUEVO LEÓN	1511
OAXACA	1314
PUEBLA	2921
QUERÉTARO	1123
QUINTANA ROO	231
SAN LUIS POTOSÍ	742
SINALOA	1491
SONORA	1019
TABASCO	574
TAMAULIPAS	462
TLAXCALA	874
VERACRUZ	2882
YUCATÁN	494
ZACATECAS	380
<b>NACIONAL</b>	<b>39,026</b>

Al corte de información del día de hoy, se tienen registrados **39,026 casos activos** con una **tasa de incidencia de 30 por 100 mil habitantes** (Del 16 de febrero al 01 de marzo del 2022).

La gráfica presenta la tasa de casos activos por cada 100,000 habitantes, por entidad federativa posicionando en los primeros 10 lugares a: Baja California Sur, Ciudad de México, Colima, Aguascalientes, Tlaxcala, Querétaro, Sinaloa, Nayarit, Puebla y Campeche.

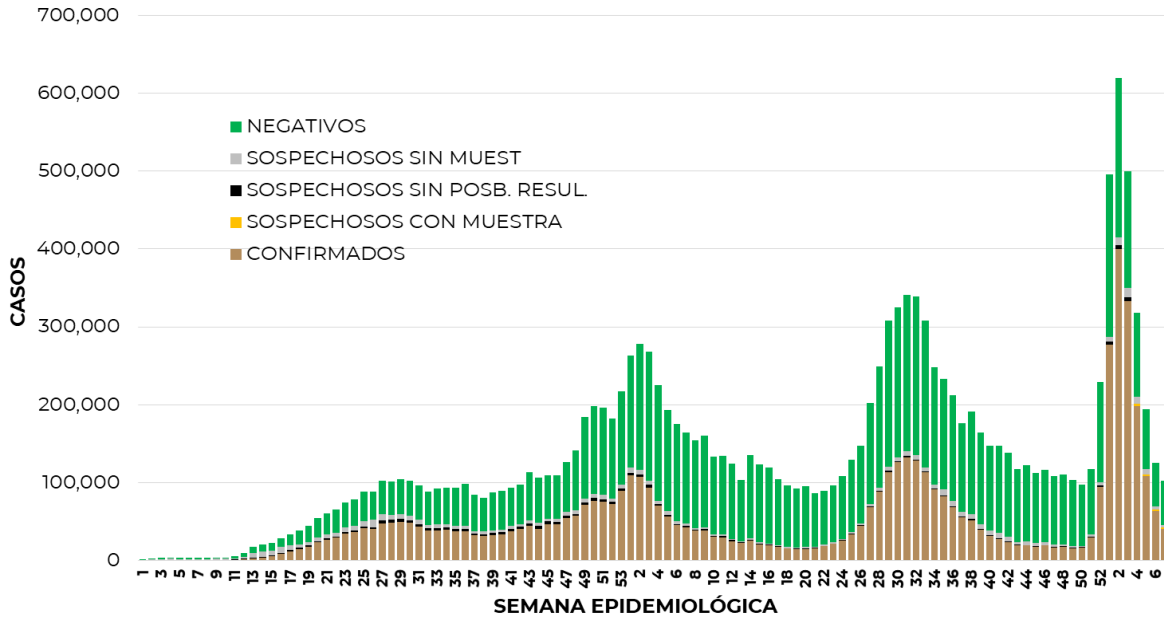




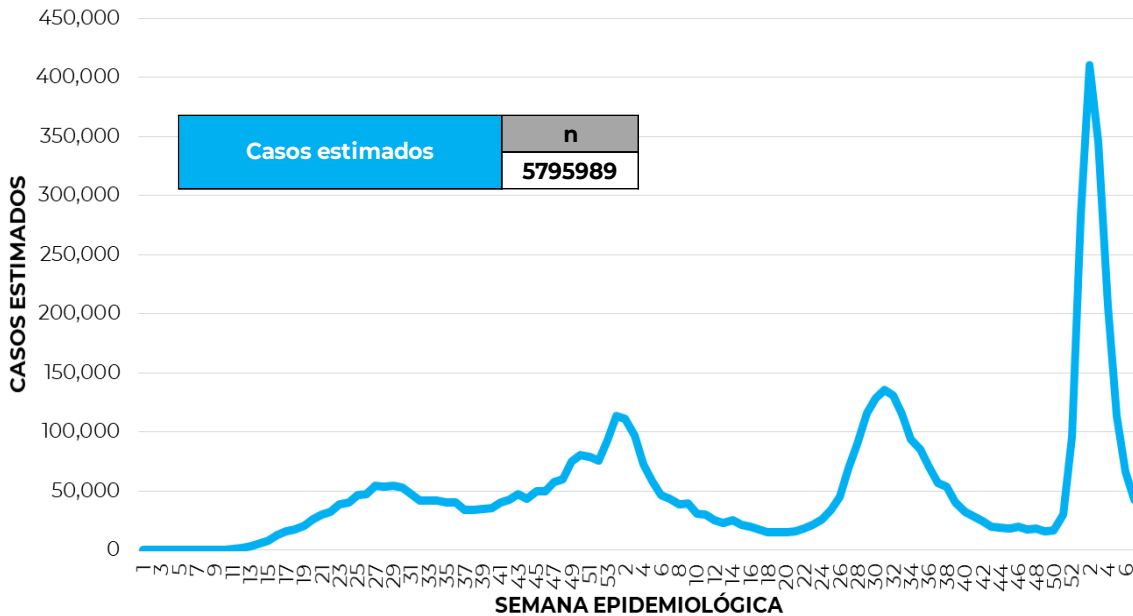
**Informe Técnico Diario COVID-19 MÉXICO**

01/03/2022  
17:00 Hrs

La siguiente gráfica de barras apiladas, muestra los **casos confirmados** (n=5, 521, 744) **sospechosos totales** (n=665, 750) y **casos negativos** (n=8, 933,454) por semana epidemiológica de acuerdo a su fecha de inicio de síntomas.



La siguiente gráfica muestra la estimación de casos por semana epidemiológica de acuerdo a la fecha de inicio de síntomas. Se estima que se han recuperado 4,796,078 casos.

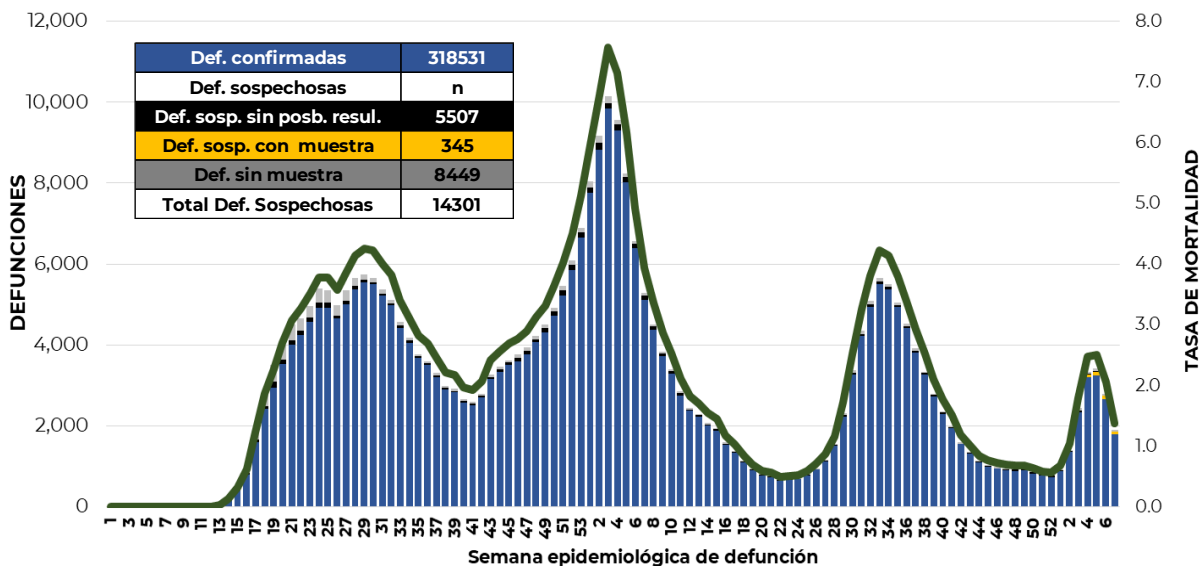


Al corte de información del día de hoy, se registraron **318,531 defunciones totales** de COVID-19. Hasta el día de hoy, se tienen **14,301 defunciones sospechosas** de COVID-19 que incluyen las pendientes por laboratorio (n=3,339) y las que están en proceso de asociación- dictaminación clínica – epidemiológica (n=10,962) en SISVER.



**Informe Técnico Diario COVID-19 MÉXICO**

El siguiente gráfico muestra la distribución de las defunciones por semana epidemiológica de defunción, desglosando a las defunciones positivas totales, defunciones sospechosas sin posibilidad de resultado<sup>¶</sup>, defunciones sospechosas con muestra y defunciones sin muestra; así como la tasa de mortalidad acumulada por semana que hasta el día de hoy es de 244.8<sup>\*\*\*</sup> por cada 100,000 habitantes. <sup>\*\*\*</sup>La tasa de mortalidad se ajusta a la proyección de la población al inicio del periodo 2022 (Fuente: CONAPO)



Entidad Federativa	Defunciones Positivas
AGUASCALIENTES	3565
BAJA CALIFORNIA	11940
BAJA CALIFORNIA SUR	2593
CAMPECHE	2172
COAHUILA	8711
COLIMA	2374
CHIAPAS	2207
CHIHUAHUA	9805
CIUDAD DE MÉXICO	55164
DURANGO	3377
GUANAJUATO	14589
GUERRERO	6445
HIDALGO	8133
JALISCO	18905
MÉXICO	34343
MICHOACÁN	8446
MORELOS	5114
NAYARIT	3235
NUEVO LEÓN	14936
OAXACA	5742
PUEBLA	16246
QUERÉTARO	6323
QUINTANA ROO	4229
SAN LUIS POTOSÍ	7354
SINALOA	9577
SONORA	10038
TABASCO	6181
TAMAULIPAS	8113
TLAXCALA	2857
VERACRUZ	15556
YUCATÁN	6519
ZACATECAS	3742
NACIONAL	318,531

La distribución por sexo en las **defunciones confirmadas** muestra un predominio del 62% en hombres. La mediana de edad en los decesos es de 64 años.

La tabla describe el número de defunciones positivas a COVID-19 por entidad federativa de defunción al corte del día de hoy.

**Medidas de higiene básicas:**

- Las personas que padecen: diabetes, hipertensión, obesidad mórbida, insuficiencia renal, lupus, cáncer, enfermedades cardíacas y respiratorias, así como trasplantes, personas adultas mayores a partir de los 60 años cumplidos, personas embarazadas, deben hacer **resguardo familiar en casa**.
- Conservar una **sana distancia**, cuando menos a **1.5 metros** de distancia el uno del otro.
- Protección y cuidado de las personas adultas mayores**, la medida más importante es el aislamiento social voluntario y seguir las recomendaciones de sana distancia y medidas de prevención si se visita a personas adultas mayores.
- Uso de cubrebocas y lavado frecuente de manos.**
- Ventilación en lugares cerrados.**
- Saludo a distancia**, no saludar de beso, de mano o abrazo.
- Para mayor información sobre la vacunación COVID-19, visita: [vacunacovid.gob.mx](https://vacunacovid.gob.mx)
- Para mayor información acerca de COVID-19 puede consultar la página electrónica de la secretaria de Salud: <https://coronavirus.gob.mx/>.