



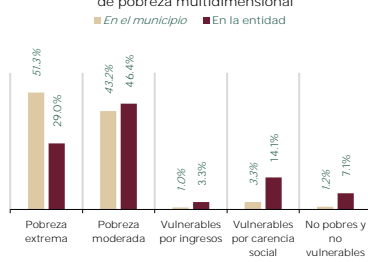
I. Información general de la población, condición de pobreza, marginación y rezago social

Table with 3 columns: Indicador, En el municipio, En la entidad. Rows include population counts, margination, and social exclusion indicators.

Población por condición de pobreza multidimensional, 2020⁵

Table showing population counts for different poverty levels: Vulnerables por carencia social (924), No pobres y no vulnerables (332), Pobreza moderada (12,175), Vulnerables por ingresos (273), and Pobreza extrema (14,457).

Porcentaje de la población por condición de pobreza multidimensional



Población en situación de pobreza⁶: 26,632

Fuente: elaborado por la Dirección General de Planeación y Análisis (DGPA), Secretaría de Bienestar, con información de 1. Censo de Población y Vivienda 2020, Principales resultados por localidad (ITER)...

III. Indicadores de seguimiento al derecho a la vivienda (Parte 2)

Table with 5 columns: Indicador de carencia, Población (miles), %, Número de viviendas, %. Rows include indicators like 'Servicios básicos en la vivienda' and 'En viviendas sin drenaje'.

Necesidades conjuntas no satisfechas en servicios básicos (número de viviendas y porcentaje)

Table showing unmet needs for basic services in housing, with columns for service type, number of households, and percentage.

Fuente: elaborado por la Dirección General de Planeación y Análisis (DGPA), Secretaría de Bienestar, con información de 1. Medición Multidimensional de la Pobreza 2020 de CONEVAL...

IV. Recursos del Fondo de Aportaciones para la Infraestructura Social (FAIS) destinados al municipio o demarcación territorial en su componente FISMDF

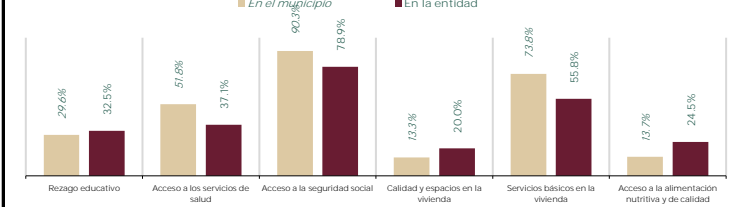
Table with 4 columns: Indicador (cifras en millones de pesos), 2020, 2021, Total en el periodo 2020-2021. Rows include 'Recursos planeados', 'Recursos ejercidos', and 'Porcentaje de recursos ejercidos'.

Fuente: elaborado por la Dirección General de Planeación y Análisis (DGPA), Secretaría de Bienestar, con información proporcionada por 1. El Fondo de Aportaciones para la Infraestructura Social (FAIS)...

II. Indicadores de carencias sociales en el municipio o demarcación territorial

Table with 4 columns: Carencia, Número de personas, Carencia, Número de personas. Rows include 'Rezago educativo', 'Acceso a los servicios de salud', and 'Acceso a la seguridad social'.

Porcentaje de la población



Fuente: elaborado por la Dirección General de Planeación y Análisis (DGPA), Secretaría de Bienestar, con datos de la Medición Multidimensional de la Pobreza 2020 de CONEVAL...

III. Indicadores de seguimiento al derecho a la vivienda (Parte 1)

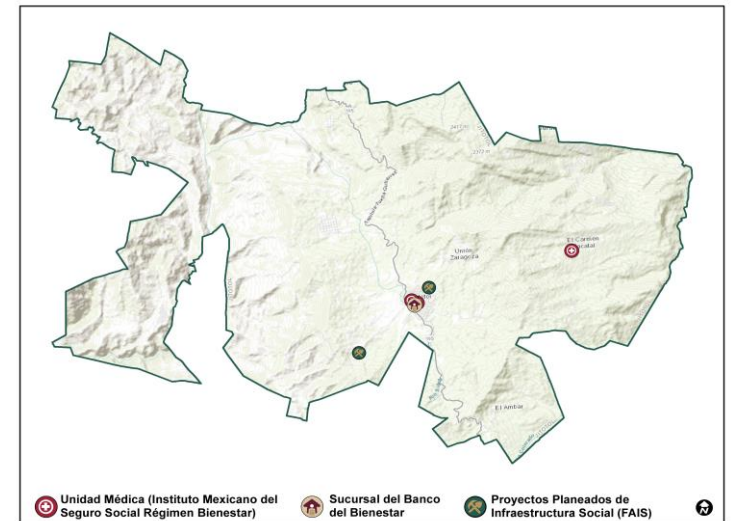
Table with 5 columns: Indicador de carencia, Población (miles), %, Número de viviendas, %. Rows include 'Calidad y espacios en la vivienda' and 'En viviendas con pisos de tierra'.

Necesidades conjuntas no satisfechas en la calidad y espacios de vivienda (número de viviendas y porcentaje)

Table showing unmet needs for housing quality and spaces, with columns for category, number of households, and percentage.

Fuente: elaborado por la Dirección General de Planeación y Análisis (DGPA), Secretaría de Bienestar, con información de 1. Medición Multidimensional de la Pobreza 2020 de CONEVAL...

V. Infraestructura para el Bienestar



Fuente: elaborado por la Dirección General de Padrones de Beneficiarios (DGPB), Secretaría de Bienestar, con información georreferenciada de 1. Unidades Médicas del Instituto Mexicano del Seguro Social régimen Bienestar...