

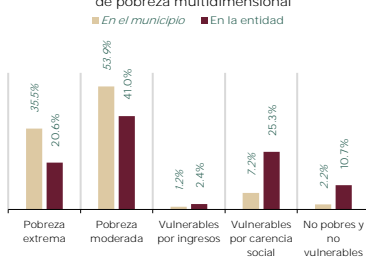
I. Información general de la población, condición de pobreza, marginación y rezago social

Indicador	En el municipio	En la entidad
Población (número de personas), 2020 ¹	595	4,132,148
Población de mujeres	302	2,157,305
Población de hombres	293	1,974,843
Población con discapacidad	58	273,876
Población indígena	18	1,780,303
Población afroamericana	2	194,474
Población adulta mayor (65 años y más)	87	394,797
Grado de Marginación, 2020 ²	Medio	Muy alto
Grado de Rezago Social, 2020 ³	Medio	Muy alto
Zonas de Atención Prioritaria, 2022 ⁴		
Rurales	0	0
Urbanas	1	523

Población por condición de pobreza multidimensional, 2020⁵

Condición de pobreza	Número de personas
Vulnerables por carencia social	43
No pobres y no vulnerables	13
Pobreza moderada	321
Vulnerables por ingresos	7
Pobreza extrema	211

Porcentaje de la población por condición de pobreza multidimensional

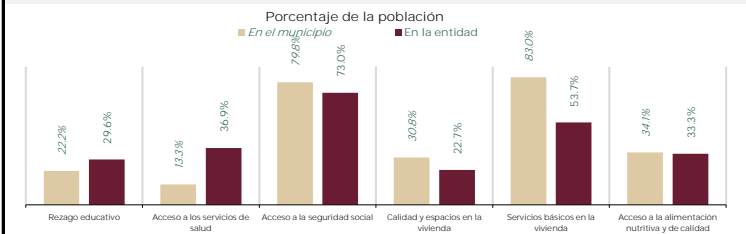


Población en situación de pobreza⁶: 532

Fuente: elaborado por la Dirección General de Planeación y Análisis (DGPA), Secretaría de Bienestar, con información de:
1. Censo de Población y Vivienda 2020, Principales resultados por localidad (ITER), elaborado por el Instituto Nacional de Estadística y Geografía (INEGI).
2. Índice de Marginación por entidad federativa y municipios 2020, elaborado por el Consejo Nacional de Población (CONAPO).
3. Índice de Rezago Social a nivel estatal y municipal 2020, elaborado por el Consejo Nacional de Evaluación de la Política de Desarrollo Social (CONEVAL).
4. Decreto por el que se formula la Declaratoria de las Zonas de Atención Prioritaria para 2022, Diario Oficial de la Federación, Disponible en: http://dof.gob.mx/nota_detalle.php?codigo=5636711&fecha=29/11/2021
5. Medición Multidimensional de la Pobreza 2020 de CONEVAL, con información de INEGI 2020.
Nota:
6. La población en situación de pobreza comprende la sumatoria de pobreza extrema más pobreza moderada.

II. Indicadores de carencias sociales en el municipio o demarcación territorial

Carencia	Número de personas	Carencia	Número de personas
Rezago educativo	132	Calidad y espacios en la vivienda	183
Acceso a los servicios de salud	79	Servicios básicos en la vivienda	494
Acceso a la seguridad social	475	Acceso a la alimentación nutritiva y de calidad	203



Fuente: elaborado por la Dirección General de Planeación y Análisis (DGPA), Secretaría de Bienestar, con datos de la Medición Multidimensional de la Pobreza 2020 de CONEVAL, con información de INEGI 2020.

III. Indicadores de seguimiento al derecho a la vivienda (Parte 1)

Indicador de carencia	Población (miles)	%	Número de viviendas	%
Calidad y espacios en la vivienda ¹	0.2	30.8%	48	27.6%
En viviendas con pisos de tierra ²	0.2	25.7%	0	0.0%
En viviendas con techos de material endeble ²	0.0	0.0%	4	2.3%
En viviendas con muros de material endeble ²	0.0	1.9%	7	4.0%
En viviendas con hacinamiento ²	0.0	6.8%	0	0.0%

Necesidades conjuntas no satisfechas en la calidad y espacios de vivienda (número de viviendas y porcentaje)

Pisos y muros ²		Pisos y techos ²		Pisos y hacinamiento ²	
4	2.3%	0	0.0%	2	1.1%
Muros y techos ²		Muros y hacinamiento ²		Techos y hacinamiento ²	
0	0.0%	0	0.0%	0	0.0%

Fuente: elaborado por la Dirección General de Planeación y Análisis (DGPA), Secretaría de Bienestar, con información de:
1. Medición Multidimensional de la Pobreza 2020 de CONEVAL, con información de INEGI 2020.
2. Cuestionario Ampliado del Censo de Población y Vivienda 2020, aplicando la Metodología para la Medición Multidimensional de la Pobreza 2020 de CONEVAL.

III. Indicadores de seguimiento al derecho a la vivienda (Parte 2)

Indicador de carencia	Población (miles)	%	Número de viviendas	%
Servicios básicos en la vivienda ¹	0.5	83.0%	26	14.9%
En viviendas sin acceso al agua ²	0.1	17.3%	105	60.3%
En viviendas sin drenaje ²	0.4	63.0%	2	1.1%
En viviendas sin electricidad ²	0.0	1.2%	137	78.7%
En viviendas sin chimenea cuando usan leña o carbón para cocinar ²	0.4	76.9%		

Necesidades conjuntas no satisfechas en servicios básicos (número de viviendas y porcentaje)

Agua y drenaje ²		Agua y electricidad ²		Agua y combustible ²	
15	8.6%	0	0.0%	19	10.9%
Drenaje y electricidad ²		Drenaje y combustible ²		Electricidad y combustible ²	
1	0.6%	95	54.6%	2	1.1%

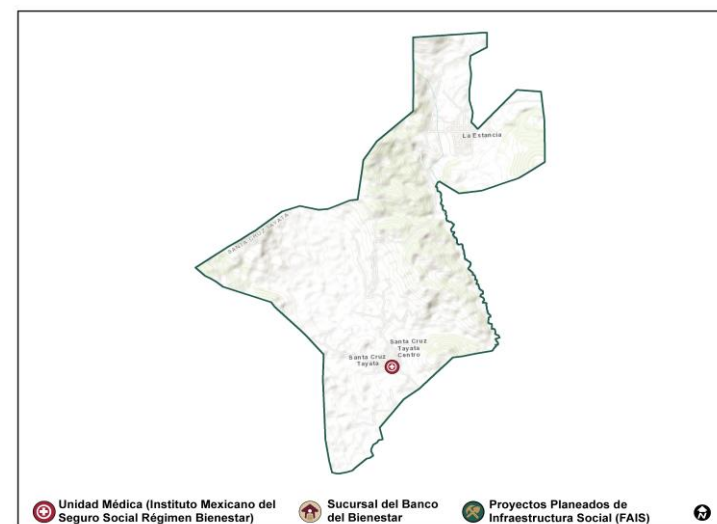
Fuente: elaborado por la Dirección General de Planeación y Análisis (DGPA), Secretaría de Bienestar, con información de:
1. Medición Multidimensional de la Pobreza 2020 de CONEVAL, con información de INEGI 2020.
2. Cuestionario Ampliado del Censo de Población y Vivienda 2020, aplicando la Metodología para la Medición Multidimensional de la Pobreza 2020 de CONEVAL.

IV. Recursos del Fondo de Aportaciones para la Infraestructura Social (FAIS) destinados al municipio o demarcación territorial en su componente FISMDF

Indicador (cifras en millones de pesos)	2020	2021	Total en el periodo 2020-2021
Recursos planeados ¹	3.4	4.1	7.5
Recursos ejercidos ²	2.1	0.6	2.8
Porcentaje de recursos ejercidos respecto a los planeados ³	62.6%	15.7%	36.9%

Fuente: elaborado por la Dirección General de Planeación y Análisis (DGPA), Secretaría de Bienestar, con información proporcionada por:
1. El Fondo de Aportaciones para la Infraestructura Social (FAIS), extraído de la Matriz de Inversión para el Desarrollo Social (MIDS), instrumento digital de la Dirección General de Desarrollo Regional (DGR), que contempla el financiamiento de BANOBRRAS. Comprende de enero a diciembre de 2021.
2. Gasto Federalizado (Ejercicio del Gasto) al tercer Trimestre de 2021, consultado en el Portal de Transparencia Presupuestaria de la Secretaría de Hacienda y Crédito Público. Comprende de enero a septiembre de 2021. Disponible en https://www.transparenciapresupuestaria.gob.mx/es/PTP/Datos_Abiertos
3. El porcentaje de recursos ejercidos respecto a los planeados se obtuvo de la siguiente forma: (Recursos ejercidos / Recursos planeados) * 100
n.d. Información no disponible.

V. Infraestructura para el Bienestar



Unidad Médica (Instituto Mexicano del Seguro Social Régimen Bienestar) | Sucursal del Banco del Bienestar | Proyectos Planeados de Infraestructura Social (FAIS)

Fuente: elaborado por la Dirección General de Padrones de Beneficiarios (DGPB), Secretaría de Bienestar, con información georreferenciada de:
1. Unidades Médicas del Instituto Mexicano del Seguro Social régimen Bienestar (IMSS-Bienestar), tomado del portal de la Dirección General de Información en Salud. Disponible en:
2. Sucursales del Banco del Bienestar (información interna).
3. Proyectos planeados de Infraestructura Social (FAIS), que comprenden: agua potable, alcantarillado, drenaje y letrinas, electrificación, infraestructura en educación, infraestructura en salud, mejoramiento de vivienda y urbanización. Con información proporcionada por la Dirección General de Desarrollo Regional (DGR), Secretaría de Bienestar.