



PROGRAMA  
**ISTMO**

## Istmo de Tehuantepec: Competitividad global para la inversión y el desarrollo



GOBIERNO DE  
**MÉXICO**

RELACIONES EXTERIORES  
SECRETARÍA DE RELACIONES EXTERIORES



CORREDOR  
INTEROCEÁNICO  
ISTMO DE TEHUANTEPEC



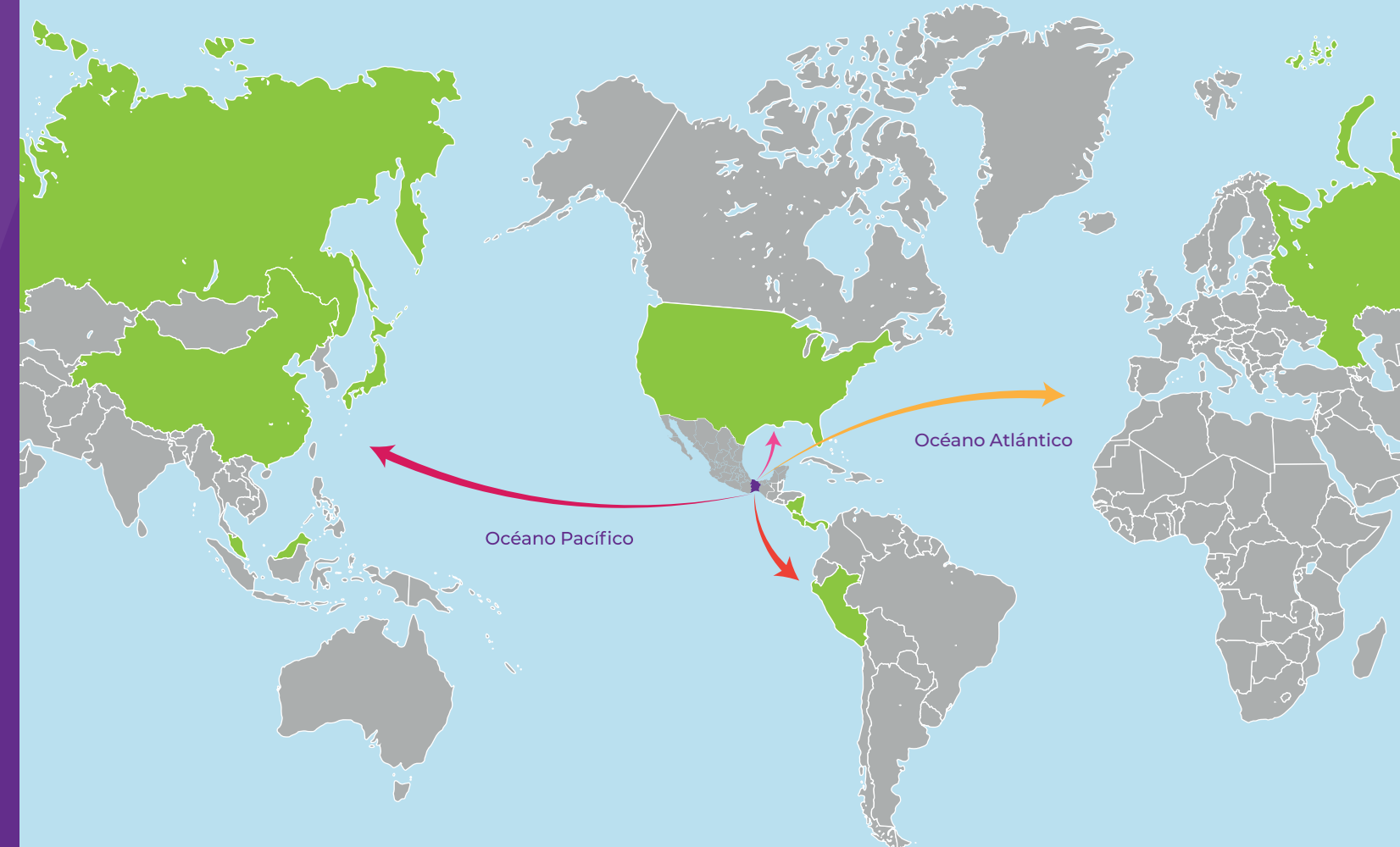
PROGRAMA  
**ISTMO**

# Contenido

- 1 **El Istmo de Tehuantepec, México**  
Posición geográfica estratégica y privilegiada
- 2 **México y el Istmo**  
Región de desarrollo y competitividad
- 3 **Programa para el Desarrollo del Istmo de Tehuantepec**
- 4 **Pilares de la Estrategia para el desarrollo**
  - a) Mayor capacidad portuaria
  - b) Ferrocarril que conecta dos océanos y a México con el mundo
  - c) Polos de Desarrollo para la Inversión Productiva
- 5 **Facilidades a la inversión**
- 6 **Responsabilidad social y ambiental**

## 1 El Istmo de Tehuantepec, México

Posición geográfica estratégica y privilegiada



México es un país con **ubicación ideal** para los negocios, siendo un puente natural entre el Atlántico y la región Asia-Pacífico gracias a su extensa línea costera.

Es un mercado con gran **potencial, capital humano, una economía sólida y abierta** y un ambiente de negocios competitivo.

El Istmo de Tehuantepec es **el espacio más estrecho de Norteamérica**, con 300 km de distancia entre el océano Pacífico y el Golfo de México, brinda una posición estratégica para el traslado interoceánico y la salida de productos al continente y al mundo.

**¡El Istmo conecta a México con el mundo!**



# 2 México y el Istmo

Región de desarrollo y competitividad



## La economía mexicana:

**15<sup>a</sup>**  
a nivel mundial



**1.67%**  
del PIB mundial

**2<sup>a</sup>**  
mas grande de América Latina



**5<sup>a</sup>**  
del Acuerdo de Asociación Transpacífico (TPP)

**TMEC**  
+200 socios comerciales



**13**  
tratados con 50 países



**noveno**  
país receptor de inversión extranjera directa en el mundo

## La región del Istmo de Tehuantepec



**79 municipios**  
La región está conformada por 79 municipios: 33 de Veracruz y 46 de Oaxaca



**2.4 Millones**  
de habitantes en la región del Istmo de Tehuantepec



**34.6%**  
son personas que pertenecen a los pueblos indígenas y afromexicano

## Comercio exterior

**461 MMD**

Exportaciones de 461 miles de millones de dólares (mmd)

**89.2% del total**

de las exportaciones son manufacturas, siendo los principales destinos



EUA



Canadá



Alemania



China



Corea



Japón



Colombia



Brasil

## Base industrial consolidada:



Automotriz



Electrónicos



Aeroespacial



Equipo de audio y video



Equipo médico

Único país en América Latina en el top de exportaciones de productos de tecnología avanzadas



## ¿Por qué el Istmo de Tehuantepec?

Por ser una región de importancia nacional y mundial en varios sentidos:

Ubicación competitiva en las rutas mundiales de transporte marítimo mundial y para el desarrollo de cabotaje regional.

Acceso a mercados locales, nacionales e internacionales.

Disponibilidad de recursos humanos, energéticos y naturales.

Amplio potencial de desarrollo industrial y de inserción en las cadenas globales de valor.



## 3 Programa para el Desarrollo del Istmo de Tehuantepec

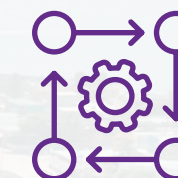
El Programa para el Desarrollo del Istmo de Tehuantepec está respaldado a nivel presidencial y por una administración comprometida con principios de austeridad, honestidad y combate a la corrupción.

El programa tiene como base dos grandes pilares:

La plataforma logística y el fortalecimiento de los sectores productivos.

### Impulso al desarrollo económico

Reposicionar al Istmo de Tehuantepec a partir de sus ventajas estratégicas, colocarlo como factor de competitividad en la economía regional, nacional y a nivel global.



### Fortalecimiento de los sectores productivos

#### Agroalimentario / Agroindustria



Agricultura



Ganadería



Pesca y Acicultura



Silvicultura

#### Desarrollo industrial



Gran escala



MiPyMe



Emprendimientos comunitarios/ESS

#### Turismo comunitario y sostenible



#### Comercio / Servicios



### Programas transversales

Fomentarán la creación de oportunidades y contribuirán a reforzar las bases de equidad, equilibrio sectorial, cultural, territorial y ecológico, con el más amplio sentido de sustentabilidad.



Seguridad pública y paz social



Capital humano



Desarrollo social



Comunicación social y difusión



IDT/Innovación



Cultura/identidad



Financiamiento

Ordenamiento ecológico

Modernización y fortalecimiento de la infraestructura

Ordenamiento territorial

# 4 Pilares de la Estrategia para el desarrollo

México se ubica en la segunda posición con relación a la calidad general de su infraestructura dentro de las principales economías latinoamericanas



## Plataforma logística

El Puerto de Coatzacoalcos, Veracruz tiene una ubicación estratégica en el Golfo de México. Tiene acceso preferencial al sureste de Estados Unidos, mercados de Europa y el resto del continente.

El Puerto de Salina Cruz, Oaxaca tiene acceso a los principales mercados de Asia, a todo el círculo del pacífico y la ruta de la seda.

El Ferrocarril del Istmo de Tehuantepec une a los dos puertos permitiendo el tránsito Interoceánico de mercancías y la salida de la producción local al resto del mundo.

Como infraestructura complementaria, el Istmo cuenta con la autopista interoceánica que conecta a los dos océanos y el resto del país.

Se construirá un gasoducto que abastecerá de gas natural para impulsar el desarrollo industrial.

Cuenta con 3 aeropuertos para conectividad de la zona: Minatitlán, Ixtepec y Huatulco.

Se instalará fibra óptica a lo largo de la vía ferroviaria para garantizar la conectividad y banda ancha en toda la región.



## Perspectivas hacia el año 2050

Aumentar en 16 veces el potencial logístico de la región



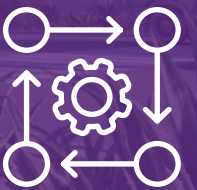
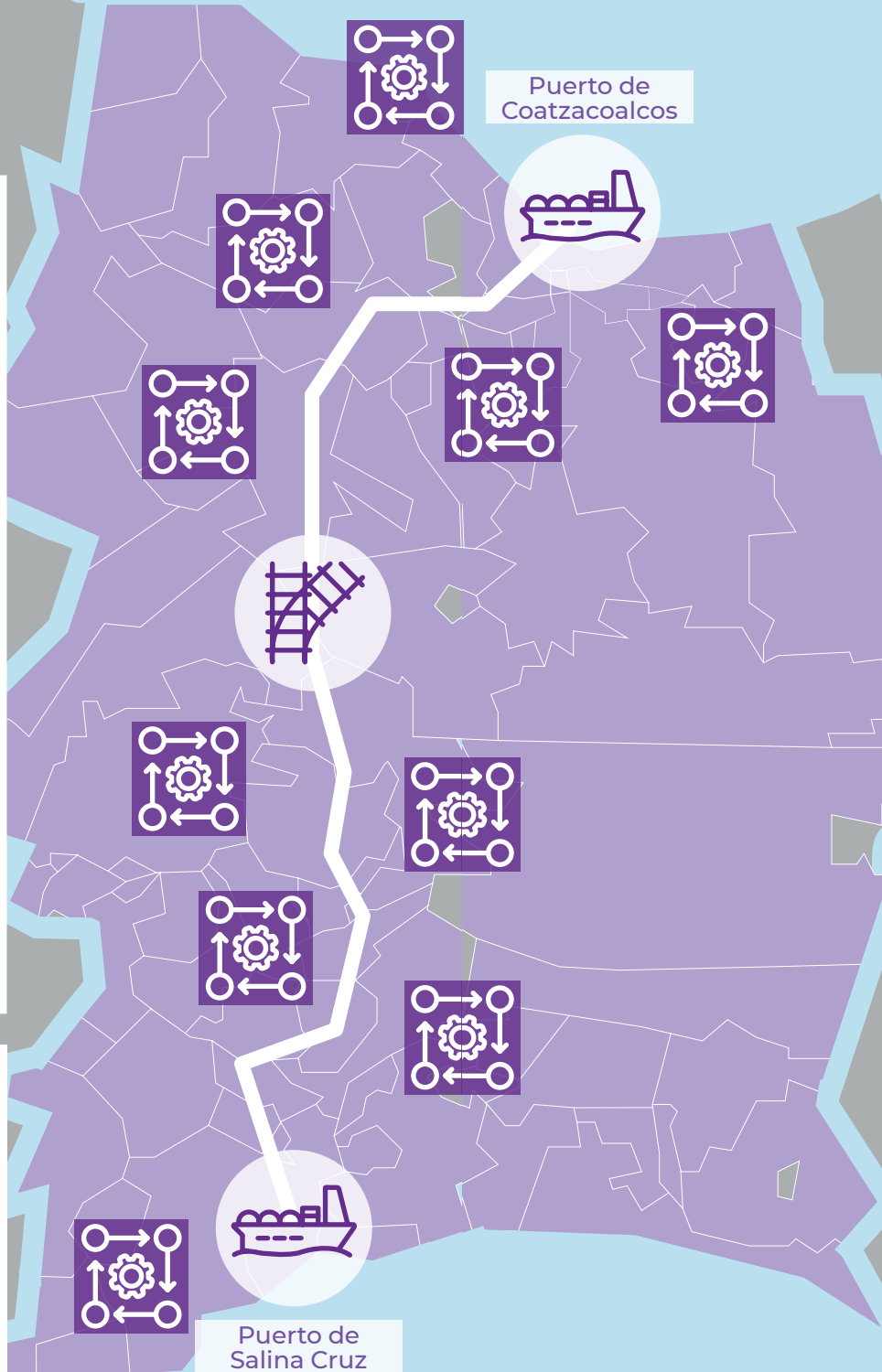
Contenedores  
2,920,000 TEU's



Carga General  
3,730,000 T



Carga a granel  
43,300,000 T



## Ecosistema de Producción Industrial: Polos de Desarrollo

Para impulsar un Ecosistema de Producción Industrial, se establecerán diez Polos de Desarrollo:

Configuración orientada a la atracción de inversiones productivas.

Posicionamiento estratégico a lo largo del Istmo.

Integración al Ecosistemas por medio de aglomeraciones de empresas o clusters.

Vinculación a vocaciones locales y cadenas productivas regionales.

Otorgamiento de un esquema de incentivos fiscales y no-fiscales.

Disponibilidad de ambiente favorable para negocios: seguridad pública y paz social.

Vocaciones productivas:



Agroindustrial



Alimentos



Metales



Madera



Equipo de transporte



Petroquímico



Textil



Químico



Plástico y hule



Maquinaria y equipo

## Perspectivas hacia el año 2050

Atracción de 50 mil millones de dólares adicionales de inversión a la región



1.9 mil nuevos habitantes



1.6% de contribución adicional al PIB total de México

# Mayor capacidad portuaria

## Coatzacoalcos

### Fase 1

Inicia operaciones en 2022

31

posiciones de atraque

### Fase 2

Inicia operaciones en 2024



Nueva terminal especializada en contenedores

54,793 m<sup>2</sup>

Superficie total de almacenamiento

28.7 millones de Tm

Coatzacoalcos es el tercer lugar nacional en carga total



## Salina Cruz

### Fase 1

Inicia operaciones en 2022



Instalaciones multipropósito

### Fase 2

Inicia operaciones en 2024

800 m

Nueva terminal de contenedores con un frente de 800 metros



495 m

Terminal especializada en gas con un frente de 495 metros



## Ferrocarril que conecta dos océanos y a México con el mundo



303 km  
Distancia de 303 kilómetros



2022  
Entrada de operaciones en 2022



conexión  
con el Tren Maya y Centro América



vinculación  
con las líneas del ferrocarril del centro y norte del país

### Ventajas competitivas:

16 m de calado en el puerto actual VS 21 m de calado en el nuevo puerto

- Exportaciones desde la Costa Oeste de EEUU hacia Europa entrando por Salina Cruz, Saliendo por Coatzacoalcos
- Importaciones desde la Costa Oeste de Sudamérica

## Conexión con EUA

Conexión con el sistema Ferroviario del Centro de Norte América y acceso a las 25 áreas metropolitanas del Centro Este de EUA por medio del servicio dedicado de Ferrobuzo que conecta a Coatzacoalcos con Mobile, Alabama

## Coatzacoalcos

Creación de empleos:  
8,639 directos  
10,366 indirectos



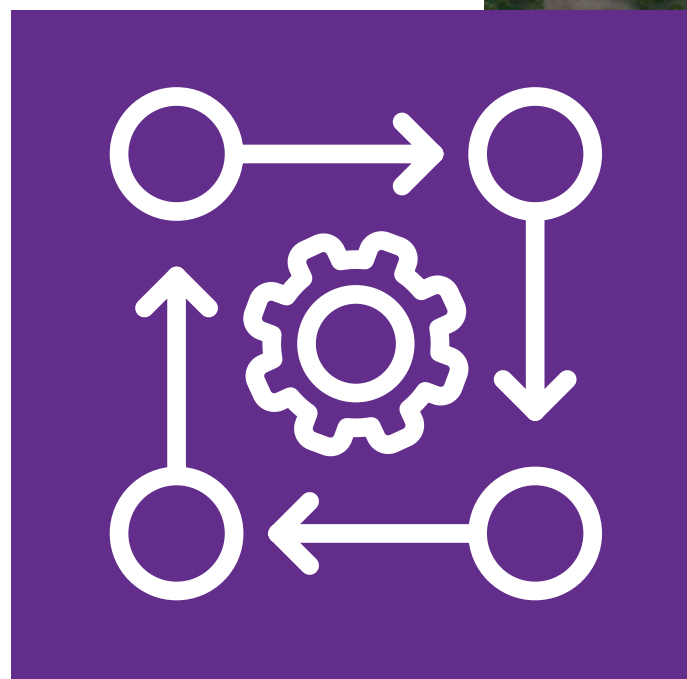
## Polos de Desarrollo para la inversión productiva

Extensión: De 82 a 535 Ha.

Espacios al interior del Istmo de Tehuantepec, propicios para la instalación de empresas y plantas industriales, que contará con servicios básicos, complementarios y financieros.

Asegurados por el gobierno, se asignarán a desarrolladores nacionales e internacionales.

Albergarán a empresas tractoras de talla mundial para generar clústeres en torno a vocaciones ya identificadas.



## Salina Cruz

Creación de empleos:  
3,600 directos  
4,320 indirectos

## 5 Facilidades a la inversión



### ¡Queremos que tu negocio prospere!

El Programa busca nichos de mercado orientados al desarrollo sustentable, el cuidado e incremento del medio ambiente y el respeto a la diversidad cultural del Istmo de Tehuantepec.

#### Beneficios fiscales:

- ISR e IVA para el fomento a la competitividad.
- Facilitación aduanera dentro de los Polos de Desarrollo.
- Comercio exterior: No se pagarán los impuestos al comercio exterior ni las cuotas compensatorias. No sujetas a normas y certificaciones (salvo riesgos a la seguridad, salud y medio ambiente).

#### Beneficios no fiscales:

- Infraestructura de última milla.
- Vivienda, servicios educativos y de salud, desarrollo urbano, infraestructura productiva y social (conexión a internet).
- Además, formación de capital humano, apoyo a MiPyMEs, investigación y desarrollo tecnológico, así como esquemas de asociación y vinculación social.
- Ventanilla única para trámites ágiles y sin corrupción.
- Seguridad y paz social.



## 6 Responsabilidad social y ambiental



## Desarrollo Sostenible

El Programa Istmo incorpora los Objetivos de Desarrollo Sostenible (ODS) de la ONU de manera explícita, a fin de lograr la prosperidad compartida y la reducción de la pobreza, sobre bases de fortalecimiento de las instituciones, conocimiento, competitividad y preservación de la riqueza natural del Istmo.

El Programa Istmo es la respuesta del Gobierno Federal para integrar al Istmo de Tehuantepec con otras partes del país y del mundo. Basados en una nueva forma de entender el desarrollo, las áreas de oportunidad se extienden a lo largo y ancho del territorio istmeño, en el área comprendida entre Veracruz y Oaxaca.

A medida que la población local participe, ¡el incremento en el bienestar de la región será posible!

¡El éxito del Istmo de Tehuantepec depende de todos!

El Programa mejorará la calidad de vida de 2.4 millones de habitantes de la región, de los cuales el 59% actualmente vive en pobreza.

Se brindarán oportunidades de empleo e ingreso con lo que se incrementará en 240% el PIB per cápita.

Impulsará un proceso de crecimiento económico y social, incluyente de todos los grupos, compatible con la diversidad cultural y con las formas locales de entender y practicar las actividades.

Se efectuó una amplia consulta con estos grupos, con una participación de más de 5 mil representantes, con el acompañamiento de la ONU, Derechos Humanos e instancias gubernamentales de todos los niveles.

Las comunidades otorgaron su consentimiento previo, libre e informado para la implementación del Programa Istmo, el cual incorpora las necesidades y orientación de la población local.





