
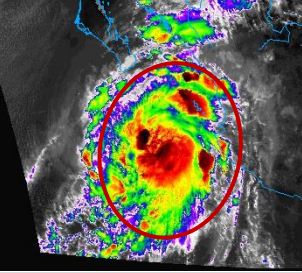



AVISO NÁUTICO No. 428/2021

Fecha: 12 de octubre del 2021	hora: 10:30	Litoral: Océano Pacífico						
Huracán Categoría 1 "PAMELA"	Se desplaza hacia el norte, incrementando la velocidad de traslación y la intensidad de sus vientos, asimismo, favorece lluvias intensas a torrenciales, asociadas con actividad eléctrica en sus inmediaciones.							
<ul style="list-style-type: none"> • Zona de vigilancia por efectos de huracán: Costas y zonas marítimas de Nayarit y Sinaloa, incluidas las Islas Marías, Nay., y El Archipiélago de las Revillagigedo, Col. • Zona de vigilancia por efectos de Tormenta Tropical: Costas y zonas marítimas de Jalisco, Baja California Sur y región sur del Golfo de California. 								
  								
Posición del centro del sistema a las 07:00 hrs del centro de la ciudad de México (1200 GMT)	Lat. 20.4° Norte y Long. 108.9° Oeste							
Distancia a la costa más cercana	<ol style="list-style-type: none"> 1. A 126 MN (233 KM) al Este-noreste de Isla San Benedicto, Col. 2. A 148 MN (273 KM) al Oeste-suroeste de Isla María Madre, Nay. 3. A 154 MN (285 KM) al Noreste de Isla Socorro, Col. 4. A 160 MN (296 KM) al Sur-sureste de Cabo San Lucas, B. C. S. 5. A 212 MN (393 KM) al Oeste-suroeste de San Blas, Nay. 6. A 217 MN (402 KM) al Suroeste de Mazatlán, Sin. 							
Desplazamiento	Hacia el Norte (RV=10°) a 11 nudos (20 kph)							
Presión mínima central	985 hPa							
Vientos máximos sostenidos	70 nudos (130 kph) con rachas de 85 nudos (157 kph)							
Cuadrantes	NE		SE		SW		NW	
	MN	KM	MN	KM	MN	KM	MN	KM
Radio de vientos de 64 kph (34 nudos)	80	148	80	148	50	93	50	93
Radio de oleaje de 3.6 mts (12 pies)	120	222	120	222	90	167	90	167
<p>El Huracán categoría 1 "Pamela" mantiene su trayectoria hacia el norte, los nublados densos de su amplio radio se mantienen en circulación alrededor de su centro, favoreciendo en sus inmediaciones y en el Archipiélago de las Revillagigedo, Col., cielo nublado con lluvias fuertes a torrenciales, asociadas con actividad eléctrica, reducción de la visibilidad, rachas de vientos huracanados de 85 nudos (157 kph) y oleaje mayor a los 16 pies (4.8 mts.), condiciones que se propagan paulatinamente hacia las Islas Marías, Nay., así como en zonas marítimas de Jalisco, Nayarit, región sur de Baja California Sur y de la región sur de Sinaloa.</p> <p>Este sistema favorece entrada de humedad hacia las costas de Colima, Jalisco, Nayarit, Sinaloa y región sur de Baja California, lo que ocasiona el incremento de nublados y del potencial de lluvias, asociadas con actividad eléctrica, rachas de viento que pueden superar los 32 nudos (60 kph) y oleaje 10 a 12 pies (3.0 a 3.6 mts), sin descartar el incremento repentino del viento y del oleaje ante el desarrollo de turbonadas y/o trombas marinas. Condiciones que se prevén continúen incrementándose conforme a su acercamiento a costas mexicanas.</p> <p>Los modelos de pronóstico indican que este sistema continuará incrementando la intensidad de sus vientos, con probabilidad de que esta noche alcance la intensidad de huracán categoría 2.</p> <p>El pronóstico de la trayectoria oficial indica que esta tarde el centro del sistema girará hacia el noreste en dirección a las costas de Sinaloa, en donde se prevé que para la tarde del miércoles 13 de octubre el centro del sistema ingrese a tierra entre los municipios de Mazatlán y la Cruz, Sin., por lo que se recomienda mantenerse informados del desarrollo y trayectoria de este sistema.</p>								

Pronóstico de la posición del centro a las 1900 hrs. de la CDMX (0000 GMT del 13 de octubre)		Lat. 21.8° Norte y Long. 108.3° Oeste
Distancia a la costa más cercana		<ol style="list-style-type: none"> 1. A 96 MN (177 KM) al Oeste de Isla María Madre, Nay. 2. A 106 MN (195 KM) al Sureste de San José del Cabo, B.C.S. 3. A 111 MN (205 KM) al Sureste de Cabo san Lucas, B.C.S. 4. A 133 MN (247 KM) al Suroeste de Mazatlán, Sin. 5. A 168 MN (310 KM) al Oeste de San Blas, Nay.
Vientos máximos sostenidos		85 nudos (157 kph) con rachas de 105 nudos (194 kph) como Huracán categoría 2.
Observaciones	Ante los acumulados de lluvias deberán mantenerse informados de los ríos y arroyos de respuestas rápida, así como de los niveles de las presas ante posibles desfuegos que pueden ocasionar inundaciones y el taponamiento en las desembocaduras de los ríos con el mar y al arrastre de palizada.	
*Recomendaciones para la Navegación en general, comunidad marítima portuaria y ribereña:		
<ol style="list-style-type: none"> 1. Previo a su zarpe deberán tener conocimiento de las condiciones meteorológicas que prevalecerán en su ruta de navegación. 2. Deberán implementar las prevenciones y precauciones necesarias en relación con las actividades que realicen en las áreas donde se pronostican citados efectos meteorológicos. 3. Debido a la saturación del suelo y a los acumulados de las precipitaciones que se presenten, deberán mantenerse informados y alertas de los niveles de ríos y arroyos de respuestas rápida que puedan favorecer inundaciones y deslaves en zonas bajas, así como el taponamiento en las desembocaduras de los ríos con el mar y al arrastre de palizada. 4. Seguir las recomendaciones y lineamientos emitidos por la Autoridad Marítima Nacional y Autoridades Locales, en relación con la prevención y salvaguarda de la vida humana en la mar, en las vías navegables, en costas y en las playas. 		
Atención a los Navegantes:	Para su conocimiento, demás prevenciones y precauciones.	
Fuente: SEMAR		
Elaboró: Tte. Corb. S. Met. Nav. L. Ccias. At. Osvin Roberto Enciso Rodríguez		

La siguiente información la encontrarán en <https://www.gob.mx/semar/unicapam/acciones-y-programas/avisos-nauticos-160787>