

Pronóstico de luvias

(periodo del 4 al 13 de agosto)



AGRICULTURA
SECRETARÍA DE AGRICULTURA Y DESARROLLO RURAL



CONADESUCA
COMITÉ NACIONAL PARA EL DESARROLLO
SUSTENTABLE DE LA CAÑA DE AZÚCAR



Pronóstico de lluvias

No. de reporte: 001
 Fecha de emisión: 4 de agosto de 2021
 Hora de emisión: 18:30 h
 Pronóstico a mediano plazo: 240 h

Periodo de validez: de las 00:01 h del miércoles 4 a las 23:59 h del viernes 13 de agosto.



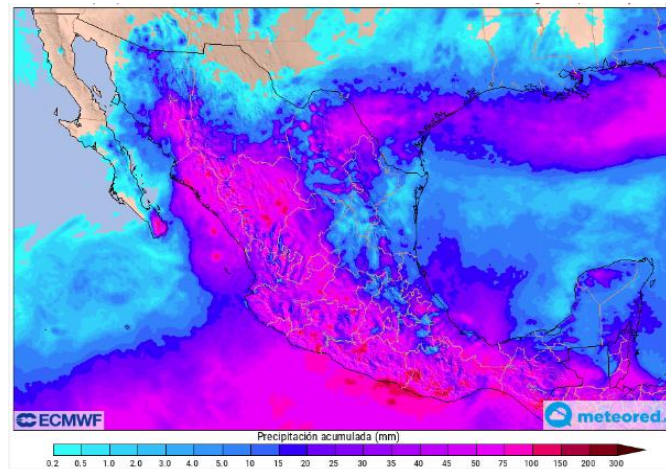
Seguimiento a los principales sistemas meteorológicos que se prevé generen lluvias en las regiones cañeras:

- 1.-Ingreso de aire húmedo** procedente del océano Pacífico y Golfo de México favorecerá el potencial de lluvias del miércoles 4 al viernes 13 en las regiones cañeras Noroeste, Noreste, Pacífico, Centro, Papaloapan-Golfo, Córdoba-Golfo y Sureste (ver pronóstico por ingenio).
- 2.-Líneas de vaguada y canales de baja presión** se extenderán en el occidente, centro y oriente del territorio nacional del miércoles 4 al viernes 13, ocasionarán el potencial de lluvias en las regiones cañeras Noroeste, Noreste, Pacífico, Centro, Papaloapan-Golfo, Córdoba-Golfo y Sureste (ver pronóstico por ingenio).
- 3.- Onda Tropical No. 18** se desplazará por el oriente, sur, centro y occidente del territorio nacional del miércoles 4 al sábado 7, incrementará el potencial de lluvias en las regiones cañeras Papaloapan-Golfo, Córdoba-Golfo, Centro y Occidente (ver pronóstico por ingenio).
- 4.- Onda Tropical No. 19** se podrá desplazar por el sureste, oriente, centro y sur del país del viernes 6 al lunes 9, favorecerá el potencial de lluvias en las regiones cañeras Sureste, Papaloapan-Golfo, Córdoba-Golfo y Centro (ver pronóstico por ingenio).
- 5.- Onda Tropical posible No. 20** podrá desplazarse por el sureste, oriente, sur y centro del país del lunes 9 al jueves 12, favorecerá el potencial de lluvias en las regiones cañeras Sureste, Papaloapan-Golfo, Córdoba-Golfo y Centro (ver pronóstico por ingenio).

6.-Posible Zona de Inestabilidad con potencial desarrollo ciclónico se podrá desarrollar en el Pacífico Sur mexicano del sábado 7 al domingo 8. Los actuales modelos de pronóstico al miércoles 4, indican que podría evolucionar a ciclón tropical el domingo 8 o lunes 9 al suroeste de las costas de Colima, desplazándose hacia el noroeste y paralelo a costas del Pacífico mexicano. **Independientemente de su desarrollo y evolución, favorecerá el incremento en el potencial de lluvias en las regiones cañeras Sureste y Pacífico (ver pronóstico por ingenio). Se mantiene en vigilancia debido a la incertidumbre del pronóstico y la temporalidad del mismo. Se deben consultar las actualizaciones de los pronósticos meteorológicos.**

Lluvia acumulada

del miércoles 4 al domingo 8 de agosto



del miércoles 4 al viernes 13 de agosto

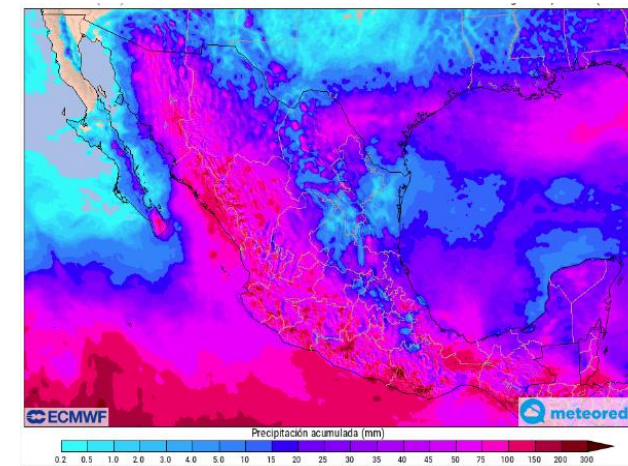


Imagen de referencia: pronóstico de lluvia acumulada a 5 (izq.) y 10 (der.) días.
 Fuente: <https://www.meteored.mx/> Consultado el 4 de agosto de 2021 a las 14:00 h.

Este pronóstico meteorológico se actualizará de forma constante, por lo que debe tomarse con reserva, ya que los sistemas meteorológicos que ocasionan dichas lluvias pueden cambiar en su distribución e intensidad conforme el periodo de pronóstico aumenta. Se recomienda dar seguimiento a los avisos que emite el CONADESUCA, Servicio Meteorológico Nacional y Protección Civil de cada entidad.

Calendario agroindustrial del sector azucarero

	2021											
	ENE	FEB	MAR	ABR	MAY	JUN	JUL	AGO	SEP	OCT	NOV	DIC
Ciclo cañero	... Ciclo cañero 2020/21						Ciclo 2021/22 ...					
Ciclo azucarero	... Ciclo azucarero 2020/21						Ciclo 2021/22...					
Zafra	... Zafra 2020/21						Zafra 2021/22 ...					

Calendario de eventos hidrometeorológicos para el sector azucarero

Evento	ENE	FEB	MAR	ABR	MAY	JUN	JUL	AGO	SEP	OCT	NOV	DIC
Ondas Tropicales												
Ciclones Tropicales												
Periodo de lluvias												
Canícula												
Monzón de Norteamérica												

Pronóstico de lluvias

No. de reporte: 001
 Fecha de emisión: 4 de agosto de 2021
 Hora de emisión: 18:30 h
 Pronóstico a mediano plazo: 240 h

Periodo de validez: de las 00:01 h del miércoles 4 a las 23:59 h del viernes 13 de agosto.



Pronóstico de lluvia acumulada por ingenio azucarero

No.	Región cañera	Estado	Nombre del ingenio	Estatus del ingenio	Agosto									
					4	5	6	7	8	9	10	11	12	13
1	Noroeste	Sinaloa	Eldorado		CBP	CBP	CBP	CBP	CBP	CBP	CBP	CBP-AH-PCT	CBP-AH-PCT	CBP-AH-PCT
2		Nayarit	El Molino		CBP-AH	CBP-AH	CBP-AH	CBP-AH	CBP-AH	CBP-AH	CBP-PCT	CBP-PCT	CBP-AH-PCT	CBP-AH-PCT
3			Puga		CBP-AH	CBP-AH	CBP-AH	CBP-AH	CBP-AH	CBP-AH	CBP-PCT	CBP-PCT	CBP-AH-PCT	CBP-AH-PCT
4	Pacífico	Jalisco	Bellavista		CBP-AH	CBP-AH	CBP-OT-AH	CBP-OT-ZI-AH	CBP-AH-ZI-PCT	CBP-AH-ZI-PCT	CBP-PCT	CBP-PCT	CBP-AH-PCT	CBP-AH-PCT
5			José María Morelos		CBP-AH	CBP-AH	CBP-OT-AH	CBP-OT-ZI-AH	CBP-AH-ZI-PCT	CBP-AH-ZI-PCT	CBP-PCT	CBP-PCT	CBP-AH-PCT	CBP-AH-PCT
6			Melchor Ocampo		CBP-AH	CBP-AH	CBP-OT-AH	CBP-OT-ZI-AH	CBP-AH-ZI-PCT	CBP-AH-ZI-PCT	CBP-PCT	CBP-PCT	CBP-AH-PCT	CBP-AH-PCT
7			San Francisco Ameca		CBP-AH	CBP-AH	CBP-OT-AH	CBP-OT-ZI-AH	CBP-AH-ZI-PCT	CBP-AH-ZI-PCT	CBP-PCT	CBP-PCT	CBP-AH-PCT	CBP-AH-PCT
8			Tala		CBP-AH	CBP-AH	CBP-OT-AH	CBP-OT-ZI-AH	CBP-AH-ZI-PCT	CBP-AH-ZI-PCT	CBP-PCT	CBP-PCT	CBP-AH-PCT	CBP-AH-PCT
9			Tamazula		CBP-AH	CBP-AH	CBP-OT-AH	CBP-OT-ZI-AH	CBP-AH-ZI-PCT	CBP-AH-ZI-PCT	CBP-PCT	CBP-PCT	CBP-AH-PCT	CBP-AH-PCT
10			Colima	Quesería		CBP-AH	CBP-OT-AH	CBP-OT-AH	CBP-ZI-AH	CBP-AH-ZI-PCT	CBP-AH-ZI-PCT	CBP-PCT	CBP-PCT	CBP-AH-PCT
11		Michoacán	Lázaro Cárdenas		CBP-AH	CBP-OT-AH	CBP-OT-AH	CBP-ZI-AH	CBP-AH-ZI-PCT	CBP-AH-ZI-PCT	CBP-PCT	CBP-PCT	CBP-AH-PCT	CBP-AH-PCT
12			Pedernales		CBP-AH	CBP-OT-AH	CBP-OT-AH	CBP-ZI-AH	CBP-AH-ZI-PCT	CBP-AH-ZI-PCT	CBP-PCT	CBP-PCT	CBP-AH-PCT	CBP-AH-PCT
13			Santa Clara		CBP-AH	CBP-OT-AH	CBP-OT-AH	CBP-ZI-AH	CBP-AH-ZI-PCT	CBP-AH-ZI-PCT	CBP-PCT	CBP-PCT	CBP-AH-PCT	CBP-AH-PCT
14	Centro	Morelos	Central Casasano		CBP-OT	CBP-OT	CBP	CBP	CBP-OT	CBP-OT	CBP	CBP	OT-CBP	CBP
15			Emiliano Zapata		CBP-OT	CBP-OT	CBP	CBP	CBP-OT	CBP-OT	CBP	CBP	OT-CBP	CBP
16		Puebla	Atencingo		CBP-OT	CBP-OT	CBP	CBP	CBP-OT	CBP-OT	CBP	CBP	OT-CBP	CBP
17			Calipam		CBP-OT	CBP	CBP	CBP	CBP	CBP	CBP	CBP	OT-CBP	
18			Veracruz	El Carmen		LV	LV	LV	LV	LV	LV	LV	LV	LV

Información adicional para interpretar el pronóstico:

Rangos de lluvia acumulada:

	sin lluvia o menor a 1 mm		de 60 a 80 mm
	de 1 a 5 mm		de 80 a 100 mm
	de 5 a 10 mm		de 100 a 125 mm
	de 10 a 20 mm		de 125 a 150 mm
	de 20 a 40 mm		superior a 150 mm
	de 40 a 60 mm		



Modelo de pronóstico meteorológico:

- European Centre for Medium-Range Weather Forecasts (ECMWF, por sus siglas en inglés).
- Global Forecast System (GFS, por sus siglas en inglés).

Sistema Meteorológico asociado a la lluvia:

CBP	Canal de Baja Presión
LV	Línea de vaguada
OT	Onda Tropical
AH	Aire Húmedo.
ZI	Zona de Inestabilidad
PCT	Posible Ciclón Tropical

Estatus del ingenio durante la zafra¹:



Ingenio que ya finalizó zafra.

1. De acuerdo con la información proporcionada en la publicación:
 Reporte de producción de caña y azúcar de la zafra 2020/21 - Reporte 40.
https://www.gob.mx/cms/uploads/attachment/file/659476/Reporte_40.pdf

Continúa en la siguiente página

Pronóstico de lluvias

No. de reporte: 001
 Fecha de emisión: 4 de agosto de 2021
 Hora de emisión: 18:30 h
 Pronóstico a mediano plazo: 240 h

Periodo de validez: de las 00:01 h del miércoles 4 a las 23:59 h del viernes 13 de agosto.



Pronóstico de lluvia acumulada por ingenio azucarero

No.	Región cañera	Estado	Nombre del ingenio	Estatus del ingenio	Agosto									
					4	5	6	7	8	9	10	11	12	13
19	Noreste	Tamaulipas	Aarón Sáenz Garza		LV	LV	LV		LV	LV	LV	LV	LV	LV
20			El Mante		LV	LV	LV		LV	LV	LV	LV	LV	LV
21		Veracruz	El Higo		LV	LV	LV		LV	LV	LV	LV	LV	LV
22			Pánuco		LV	LV	LV		LV	LV	LV	LV	LV	LV
23		San Luis Potosí	Alianza Popular		LV	LV	LV	LV	LV	LV	LV	LV	LV	LV
24			Plan de Ayala		LV	LV	LV	LV	LV	LV	LV	LV	LV	LV
25			Plan de San Luis		LV	LV	LV	LV	LV	LV	LV	LV	LV	LV
26			San Miguel del Naranjo		LV	LV	LV	LV	LV	LV	LV	LV	LV	LV
27			CIASA (Cuatotolapam)		LV	LV	LV	LV	LV	LV	LV	LV	LV	LV
28			El Modelo		LV	LV	LV	LV	LV	LV	LV	LV	LV	LV
29	Papaloapan - Golfo	Veracruz	La Gloria		LV	LV	LV	LV	LV	LV	LV	LV	LV	
30			Mahuixtlán		LV	LV	LV	LV	LV	LV	LV	LV	LV	
31			San Cristóbal		LV	LV	LV	LV	LV	LV	LV	LV	LV	
32			San Pedro		LV	LV	LV	LV	LV	LV	LV	LV	LV	
33			Tres Valles		LV-OT	LV	LV	LV-OT	LV-OT	LV	LV	LV-OT	LV	LV
34			Oaxaca	Adolfo López Mateos		LV-OT	LV	LV	LV-OT	LV-OT	LV	LV	LV-OT	LV

Información adicional para interpretar el pronóstico:

Rangos de lluvia acumulada:

	sin lluvia o menor a 1 mm		de 60 a 80 mm
	de 1 a 5 mm		de 80 a 100 mm
	de 5 a 10 mm		de 100 a 125 mm
	de 10 a 20 mm		de 125 a 150 mm
	de 20 a 40 mm		superior a 150 mm
	de 40 a 60 mm		

Sistema Meteorológico asociado a la lluvia:

LV	Línea de vaguada
OT	Onda Tropical

Estatus del ingenio durante la zafra¹:

	No se cuenta con información de molienda para este ingenio.
	Ingenio que ya finalizó zafra.

1. De acuerdo con la información proporcionada en la publicación:
 Reporte de producción de caña y azúcar de la zafra 2020/21 - Reporte 40.
https://www.gob.mx/cms/uploads/attachment/file/659476/Reporte_40.pdf



Modelo de pronóstico meteorológico:

- European Centre for Medium-Range Weather Forecasts (ECMWF, por sus siglas en inglés).
- Global Forecast System (GFS, por sus siglas en inglés).

Continúa en la siguiente página

Pronóstico de lluvia acumulada por ingenio azucarero

No.	Región cañera	Estado	Nombre del ingenio	Estatus del ingenio	Agosto										
					4	5	6	7	8	9	10	11	12	13	
35	Córdoba - Golfo	Veracruz	Central El Potrero		LV	LV	LV	LV	LV	LV	LV	LV	LV	LV	
36			Central La Providencia		LV	LV	LV	LV	LV	LV	LV	LV	LV	LV	
37			Central Motzorongo		LV	LV	LV	LV	LV	LV	LV	LV	LV	LV	
38			Central Progreso		LV	LV	LV	LV	LV	LV	LV	LV	LV	LV	
39			Central San Miguelito		LV	LV	LV	LV	LV	LV	LV	LV	LV	LV	
40			Constancia		LV	LV	LV	LV	LV	LV	LV	LV	LV	LV	
41			San José de Abajo		LV	LV	LV	LV	LV	LV	LV	LV	LV	LV	
42			San Nicolás		LV	LV	LV	LV	LV	LV	LV	LV	LV	LV	
43			Oaxaca	El Refugio		LV-OT	LV	LV	LV-OT	LV-OT	LV	LV	LV-OT	LV	LV
44				La Margarita		LV-OT	LV	LV	LV-OT	LV-OT	LV	LV	LV-OT	LV	LV
45	Sureste	Tabasco	Presidente Benito Juárez		LV-OT	LV	LV	LV	LV-OT	LV	LV-OT	LV	LV	LV-OT	
46			Santa Rosalía		LV-OT	LV	LV	LV	LV-OT	LV	LV-OT	LV	LV	LV-OT	
47		Campeche	La Joya			LV	LV-OT	LV	LV	OT	LV	LV	OT	LV	
48		Quintana Roo	San Rafael de Pucté			LV	LV	LV	LV	OT	LV	LV	OT	LV	
49		Chiapas	Cía. La Fe (Pujilic)		OT-AH	LV-AH	AH	ZI-OT-VM	ZI-OT-VM	AH-VM	AH-VM-OT	AH	AH	OT-AH	
50			Huixtla		OT-AH	LV-AH	AH	ZI-OTVM	ZI-OTVM	AH-VM	AH-VM-OT	AH	AH	OT-AH	

Información adicional para interpretar el pronóstico:

Rangos de lluvia acumulada:

	sin lluvia o menor a 1 mm		de 60 a 80 mm
	de 1 a 5 mm		de 80 a 100 mm
	de 5 a 10 mm		de 100 a 125 mm
	de 10 a 20 mm		de 125 a 150 mm
	de 20 a 40 mm		superior a 150 mm
	de 40 a 60 mm		

Sistema Meteorológico asociado a la lluvia:

LV	Línea de vaguada
AH	Aire Húmedo
OT	Onda Tropical
ZI	Zona de Inestabilidad
VM	Vaguada Monzónica

Estatus del ingenio durante la zafra¹:



Ingenio que ya finalizó zafra.

1. De acuerdo con la información proporcionada en la publicación: Reporte de producción de caña y azúcar de la zafra 2020/21 - Reporte 40. https://www.gob.mx/cms/uploads/attachment/file/659476/Reporte_40.pdf



Modelo de pronóstico meteorológico:

- European Centre for Medium-Range Weather Forecasts (ECMWF, por sus siglas en inglés).
- Global Forecast System (GFS, por sus siglas en inglés).






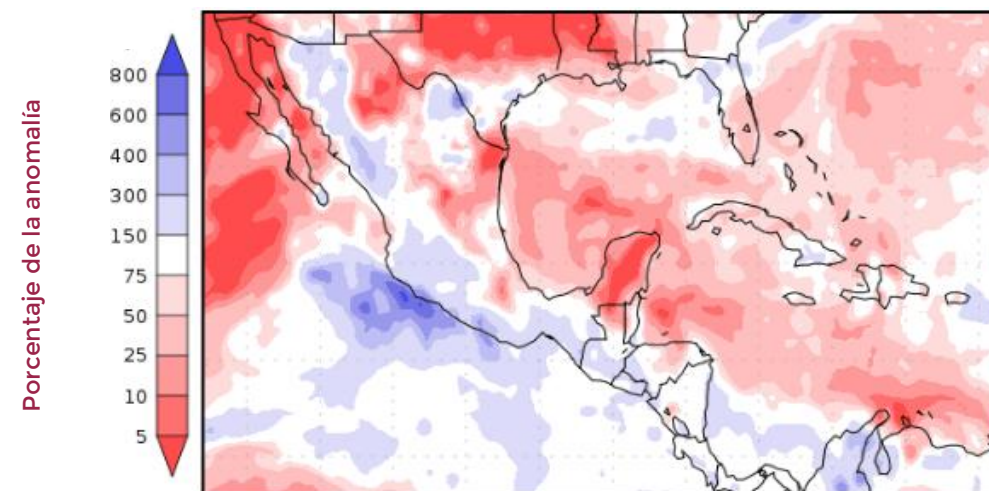
Pronóstico de la anomalía de la precipitación

Este es un producto complementario y de apoyo al pronóstico de lluvias, cabe precisar que el modelo numérico considerado para su elaboración se encuentra con un desfase de aproximadamente 5 h respecto al presente pronóstico y con una cobertura de ocho días a partir de su última actualización.

Panorama General del miércoles 4 al miércoles 11 de agosto

De acuerdo con los actuales modelos numéricos de pronóstico, se prevé que en las regiones cañeras la normal climatológica se encuentre:

-  **Por arriba Noroeste, Pacífico y Sureste** (en el estado de Chiapas).
-  **Dentro de la normal en Centro** (en el estado de Morelos y porción occidental de Puebla), **Córdoba-Golfo** (en el estado de Oaxaca), **Papaloapan-Golfo** (en el estado de Oaxaca y porción sur de Veracruz), **Noreste** (en el estado de Veracruz) y **Sureste** (en el estado de Tabasco).
-  **Por debajo en Noreste** (en los estados de Tamaulipas y San Luis Potosí), **Centro** (en el estado de Veracruz y porción sureste de Puebla), **Córdoba-Golfo** (en el estado de Veracruz), **Papaloapan-Golfo** (en la porción centro del estado de Veracruz), y **Sureste** (en los estados de Campeche y Quintana Roo).






Precipitation forecasts from the National Centers for Environmental Prediction. Normal rainfall derived from Xie-Arkin (CMAP) Monthly Climatology for 1979-2003. Forecast Initialization Time: 12Z04AUG2021

Información adicional para interpretar el pronóstico:

Rangos en el porcentaje de la anomalía:

- Tonalidades moradas, indican lluvia acumulada por arriba de la normal climatológica.
- Color blanco, indica lluvia acumulada dentro de la normal climatológica.
- Tonalidades rojas, indican lluvia acumulada por debajo de la normal climatológica.

-  Imagen de referencia: pronóstico de la anomalía de precipitación de ocho días (del 4 al 11 de agosto), considerando su más reciente actualización, el miércoles 4 de agosto a las 07:00 h (hora del centro).
-  Período de la climatología del año 1979 al 2003.
-  Fuente: *National Centers for Environmental Prediction*. (NCEP-NOAA, por sus siglas en inglés).

Periodo de validez: de las 00:01 h del miércoles 4 a las 23:59 h del viernes 13 de agosto.



Información adicional para interpretar el pronóstico de lluvias:

Glosario meteorológico:

Anomalía. Diferencia entre el valor pronosticado de una variable meteorológica (p. ej. precipitación) y el valor medio o climatología.

Canal de baja presión. Zona de bajas presiones, en la cual se puede llegar a formar nubosidad y por lo tanto lluvias.

Ciclón Tropical. Es un sistema de baja presión que se desarrolla sobre aguas tropicales y tiene una circulación, en superficie, organizada y definida en el sentido contrario a las manecillas del reloj (en el Hemisferio Norte). Los CT se clasifican en: Depresiones Tropicales (DT), Tormentas Tropicales (TT) y Huracanes. Se les asignan nombres a partir de la categoría TT para identificarlos, ya que al mismo tiempo se pueden presentar varios CT. Los nombres son asignados por miembros de la Organización Meteorológica Mundial (OMM).

Línea de Vaguada (LV). Un área alargada de bajas presiones relativas en superficie o en niveles altos, puede presentar condiciones de tiempo atmosférico inestable, incremento de viento y potencial de lluvias.

Normal climatológica. Es el promedio de datos de alguna variable meteorológica en un cierto periodo de años, sirve para comparar las observaciones recientes o para fundamentar el conjunto de datos basados en anomalías (p. ej. la precipitación), también se usa para predecir las condiciones que muy probablemente se presentarán en un lugar.

Onda Tropical. Son sistemas lluviosos que se generan en África y cruzan el Océano Atlántico, se mueve de este a oeste en forma de "V" invertida. La velocidad promedio con la que se mueven oscila entre los 20 a 30 km/h, teniendo un período entre cada onda de 3 a 5 días

Sistema de Alta Presión o Anticiclón (capas medias de la atmósfera). Es una circulación en capas medias o altas de la atmósfera, los vientos circulan a favor de las manecillas del reloj, se establecen condiciones de tiempo estable, se suprime la formación de nubes y aumenta la temperatura (días calurosos y secos).

Zona de Convergencia Intertropical (ZCI) o Vaguada Monzónica. Es una franja de bajas presiones ubicada en la zona ecuatorial. Debido a las altas temperaturas las masas de aire son forzadas a ascender originando abundante nubosidad y fuertes precipitaciones algunas acompañadas de descargas eléctricas. La ZCI no es uniforme ni continua y puede variar su comportamiento en zonas marítimas y continentales.

Zona de inestabilidad. Zona de baja presión situada en la zona intertropical, es una fase previa antes de convertirse en un Ciclón Tropical.

Publicaciones de productos meteorológicos y climatológicos:

Producto	L	M	M	J	V
Pronóstico de lluvias a 10 días	X		X		X
Perspectiva climatológica a 6 meses	primeros días de cada mes				
Boletín climatológico mensual					

Estos productos se pueden consultar en la pagina del CONADESUCA en la sección principal de Boletines y Avisos de fenómenos meteorológicos asociados al sector cañero <https://www.gob.mx/conadesuca/> o en <https://www.gob.mx/conadesuca/documentos/boletines-de-fenomenos-naturales-asociados-al-campo-canero>.

La importancia de la lluvia en la caña de azúcar:

Uno de los requerimientos ambientales para el cultivo de la caña de azúcar es la disponibilidad de agua, el consumo de ésta varía en cada fase de crecimiento; sin embargo, los valores máximos se necesitan en la fase denominada "período de gran crecimiento".

Posibles afectaciones por lluvia en la caña de azúcar:

- Abundante lluvia puede afectar al cultivo causando inundaciones.
- En temporada de zafra afecta al corte, retrasando la producción en el ingenio.
- Las superficies afectadas pueden presentar menores rendimientos de campo.

Recomendaciones para los ingenios azucareros a partir de lluvias fuertes:

- Nivelación del terreno, emparejar y dar un gradiente de pendiente a fin de drenar los excesos de agua resultado de la precipitación.
- En las zonas de lluvia no se descarta el desarrollo de actividad eléctrica, visibilidad reducida, posible caída de granizo, así como el incremento repentino en la intensidad del viento.
- Se recomienda extremar precaución por la repentina crecida de ríos y arroyos de respuesta rápida, así como posibles deslaves, derrumbes y/o deslizamientos en zonas montañosas.

Fuentes:

1. Romero, E., Digonzelli, P., Scandalaris, J. (2009). Manual del cañero. Argentina: Las Talitas: Estación experimental agroindustrial Obispo Colombres.
2. Aguilar, N. (S.F.). Ficha Técnica del cultivo de Caña de Azúcar. SIVICANA. Consultado el 21 de mayo de 2018. Disponible en: http://nutriciondebovinos.com.ar/MD_upload/nutriciondebovinos_com_ar/Archivos/File/CA%C3%91A_DE_AZ%C3%91ACAR_FICHA_T%C3%89CNICA.pdf
3. Ochoa, M., Reyes M., Manríquez J., (2010). Producción Sostenible de Caña de Azúcar en México (FIRA). Consultado el 24 de mayo de 2018. Disponible en: <http://www.fira.gob.mx/InfEspDtoXML/abrirArchivo.jsp?abreArc=3681>

Geoportal del CONADESUCA

https://www.siiba.conadesuca.gob.mx/GEO_PORTAL_CONADESUCA/Informacion_Meteorologica.html

En el Geoportal puedes consultar estadísticas climáticas por ingenio de los índices e indicadores agroclimáticos como:

- Precipitación
- Temperatura (mínima, media y máxima)
- Índice de humedad
- Balance hídrico
- Diagrama bioclimático



SIE - CAÑA

SISTEMA DE INFORMACIÓN ESTRATÉGICA
DE LA CAÑA DE AZÚCAR

El CONADESUCA elabora productos como son pronósticos y boletines meteorológicos orientados al sector agroindustrial de la caña de azúcar para facilitar la toma de decisiones ante un evento meteorológico adverso; además, permite contar con una perspectiva de las condiciones que se puedan presentar a corto, mediano y largo plazo.

Por lo anterior, se consideran para su elaboración información meteorológica y climatológica de fuentes oficiales como el Servicio Meteorológico Nacional (SMN), a fin de mantener en vigilancia la evolución y trayectoria de fenómenos meteorológicos que puedan afectar las zonas cañeras debido a su avance. Además, se toma en cuenta información que genera el CONADESUCA a partir del Sistema de Información Estratégica de la Caña de Azúcar (**SIE-Caña**), el cual es una herramienta que permite visualizar, procesar y actualizar información geoespacial relacionada con la producción nacional de la caña de azúcar para obtener datos acerca del cultivo y con ello, generar información focalizada a los ingenios azucareros del país.

Avenida Cuauhtémoc 1230, Piso 7, Colonia Santa Cruz Atoyac, Código Postal 03310, Alcaldía Benito Juárez, Ciudad de México.
Teléfono: 55-3871-1900, extensión 57011, gob.mx/conadesuca

 @Conadesuca  @CONADESUCAmx  CONADESUCA