La Frontera Agrícola tiene clasificadas **3,010,704** hectáreas de agricultura y pastos en el estado durante el periodo 2019-2020, para este caso específico se han registrado cambios de modalidad de uso agrícola detectados a través del análisis del decimosexto cubrimiento nacional de imágenes SPOT. Ver mapa 1

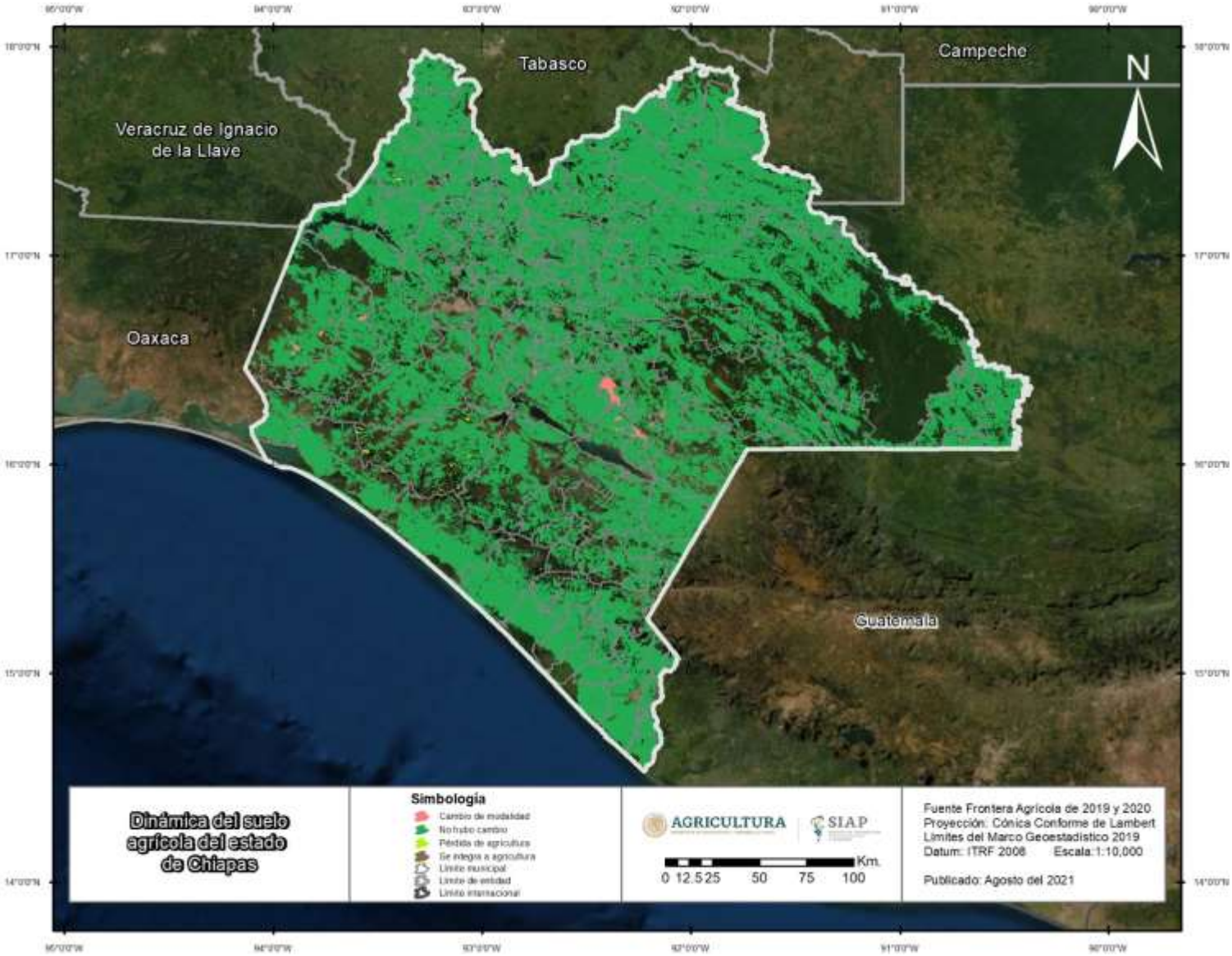

Mapa 1. Dinámica del suelo agrícola del estado de Chiapas. Periodo 2019-2020. Frontera Agrícola de México. Esc. 1:10,000. SIAP-SADER.

Superficie susceptible de ser cultivada de Chiapas

0.5% de las superficies del estado de Chiapas, presentaron cambios de modalidad de uso agrícola **15,188 ha.** en su mayoría están representadas por superficies que cambian de agricultura de riego a pasto. Ver gráfica 1.

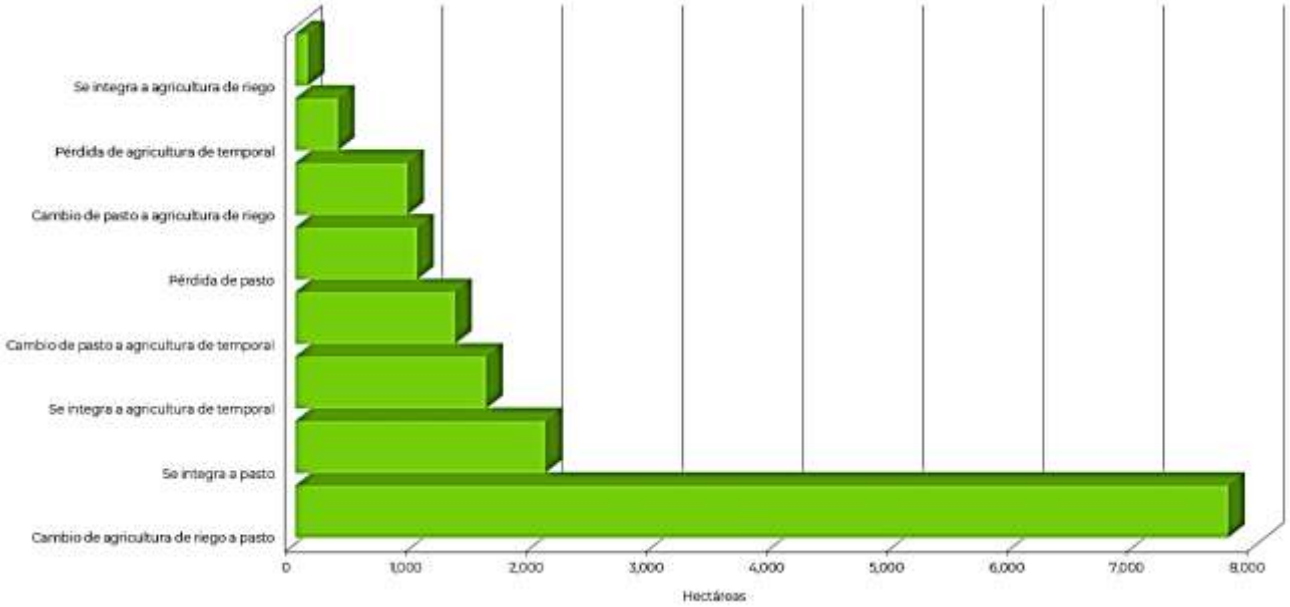

Nota: En este gráfico 1, se omitieron las categorías: Cambio de agricultura de temporal a pasto con 17.6% y Pérdida de agricultura de riego 3.2%, por no ser representativas.

Gráfica 1: Cambio de modalidad de uso agrícola del estado de Chiapas. Periodo 2019-2020. Frontera Agrícola de México. Esc. 1:10,000. SIAP-SADER.

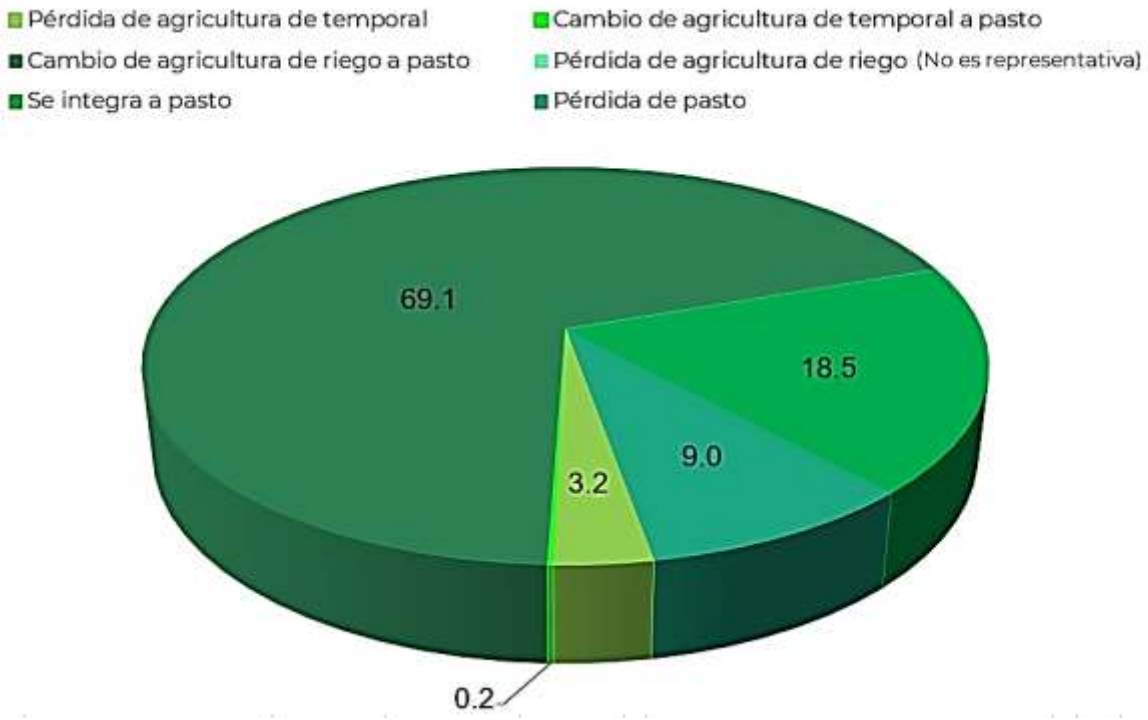

Nota: En este gráfico 2, no se aprecia la categoría: Pérdida de agricultura de riego con 3.19 hectáreas que representa 0%, por lo que no es representativa.

Gráfica 2: Superficie susceptible de ser cultivada del estado de Chiapas. Periodo 2019-2020. Frontera Agrícola de México. Esc. 1:10,000. SIAP-SADER.

Superficie susceptible de ser cultivada de Chiapas

En el año 2020 se clasificaron como superficies susceptibles de ser cultivadas: **11,230** hectáreas que representan **0.4%** de la superficie agrícola del estado. Ver gráfica y mapa 2

Mapa 2: Superficie susceptible de ser cultivada del estado de Chiapas. Año 2020. Frontera Agrícola de México. Esc. 1:10,000. SIAP-SADER.