

















## Puntos de acceso de la banca y las entidades de ahorro y crédito popular

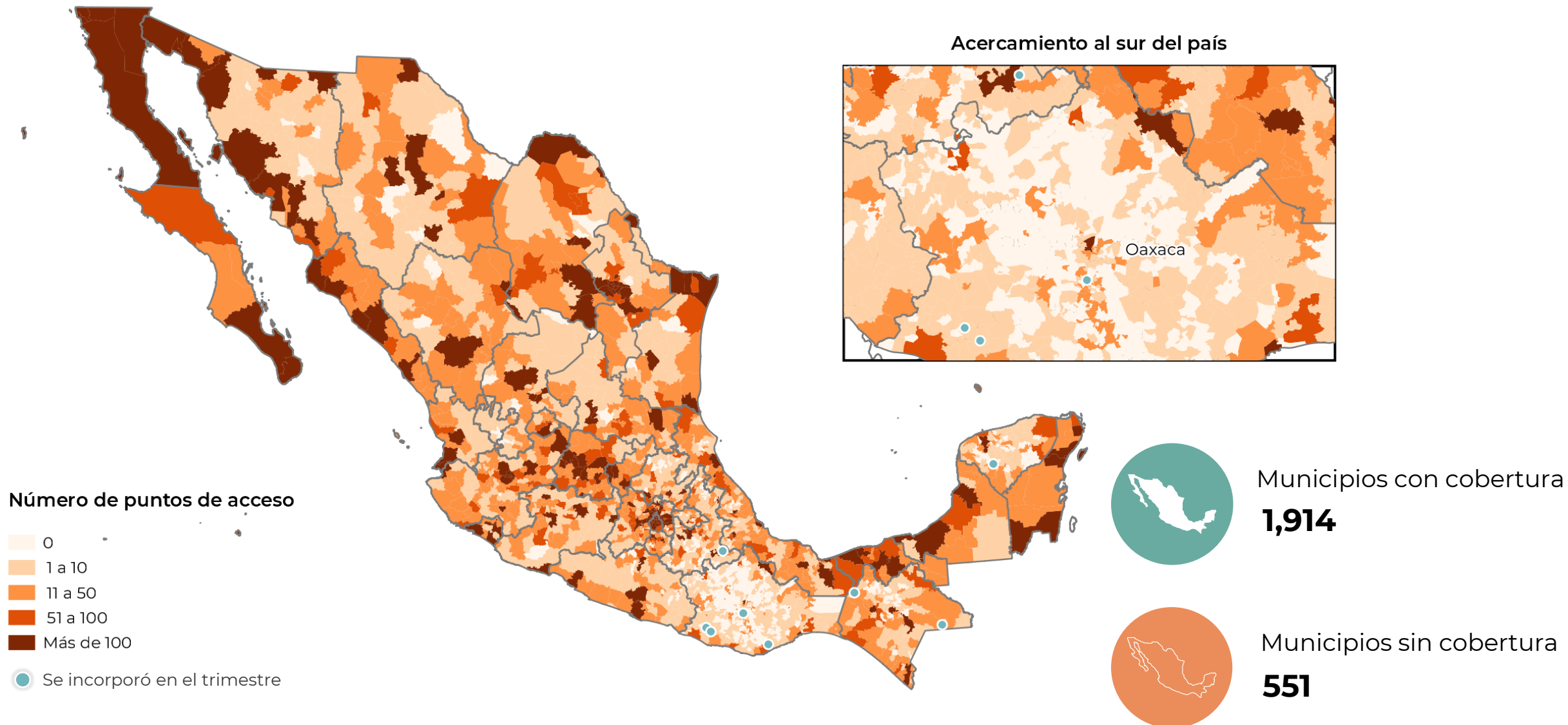
Junio 2021 | Datos al 4to trimestre de 2020



COMISIÓN NACIONAL  
BANCARIA Y DE VALORES



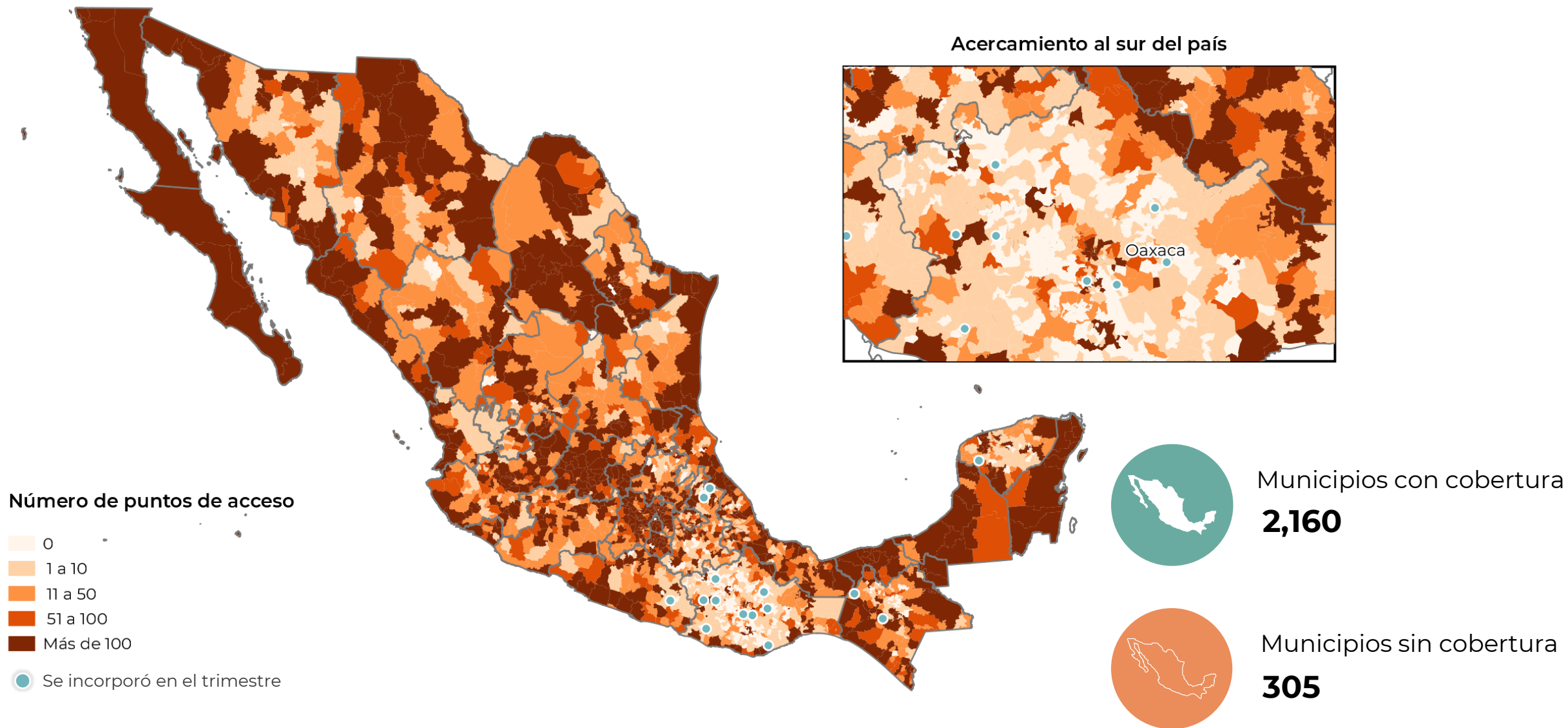
	Puntos de acceso de la banca y las EACP	<b>3</b>
	Puntos de acceso más terminales punto de venta de la banca y las EACP	<b>4</b>
	Sucursales de la banca y las EACP	<b>5</b>
	Corresponsales de la banca y las EACP	<b>6</b>
	Cajeros automáticos de la banca y las EACP	<b>7</b>
	Terminales Punto de Venta (TPV) de la banca y las EACP	<b>8</b>
	Sucursales de la banca múltiple	<b>9</b>
	Cajeros automáticos de la banca múltiple	<b>10</b>
	Sucursales de la banca de desarrollo	<b>11</b>
	Cajeros automáticos de la banca de desarrollo	<b>12</b>
	Sucursales de las SOCAP	<b>13</b>
	Cajeros automáticos de las SOCAP	<b>14</b>
	Sucursales de las SOFIPO	<b>15</b>
	Cajeros automáticos de las SOFIPO	<b>16</b>



<sup>1</sup>Incluye sucursales, cajeros automáticos y corresponsales  
<sup>2</sup>Entidades de Ahorro y Crédito Popular (EACP) incluye SOCAP y SOFIPO.

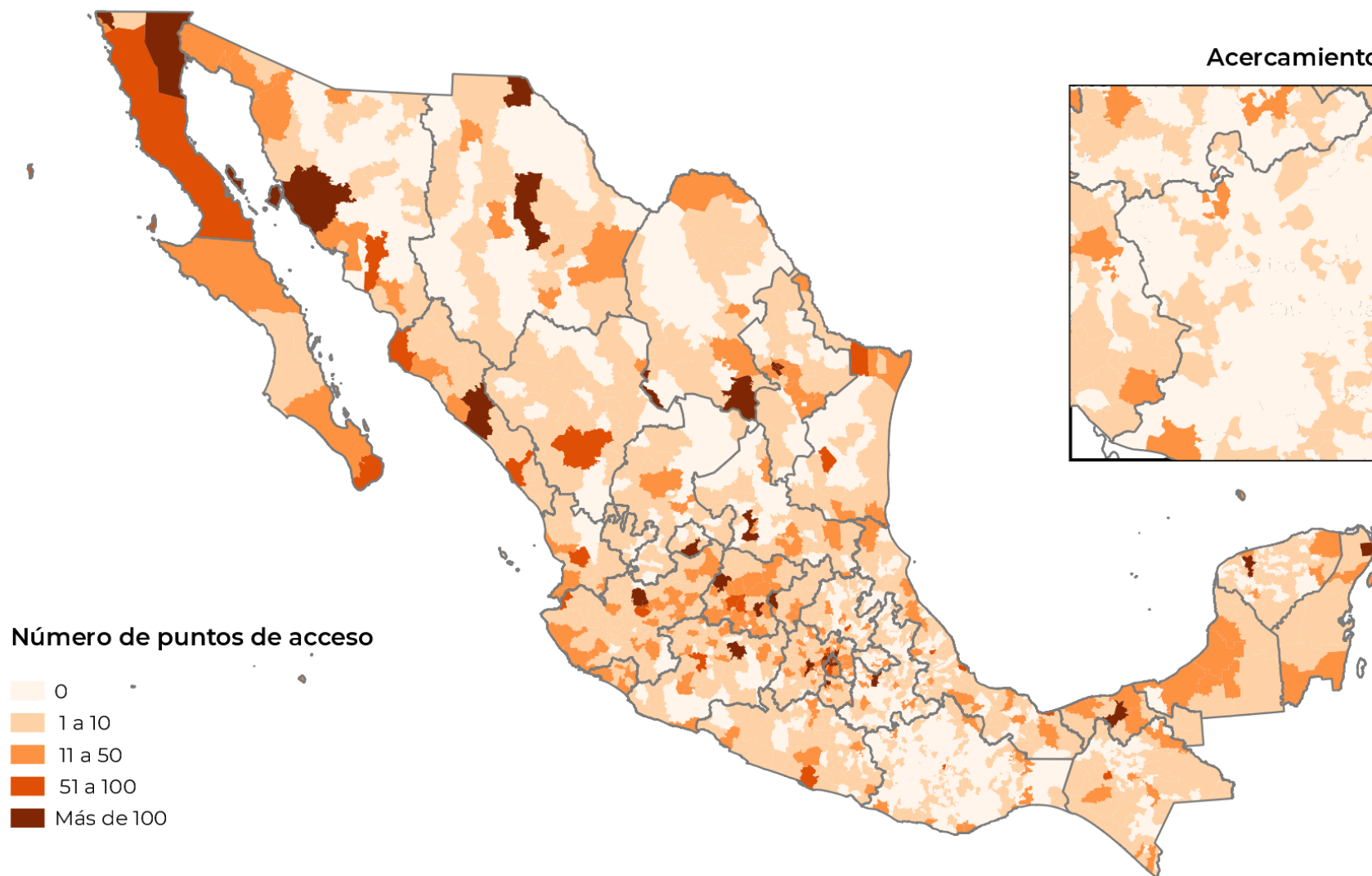
# Puntos de acceso<sup>1</sup> más TPV de la banca y las EACP

Junio 2021 | Datos al 4to trimestre de 2020

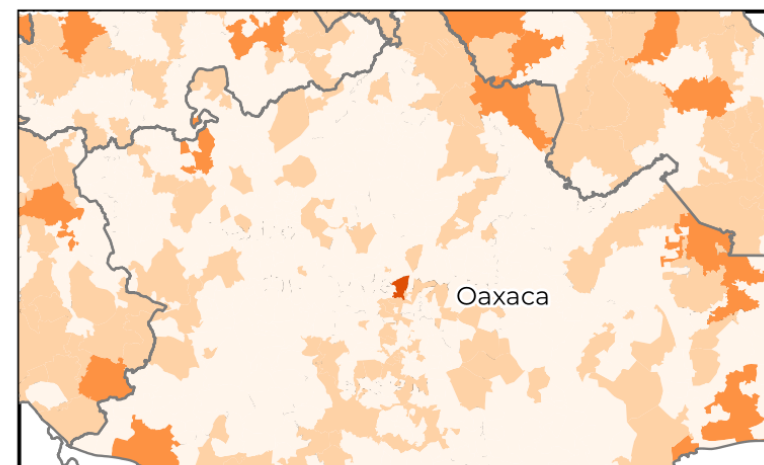


<sup>1</sup>Incluye sucursales, cajeros automáticos y corresponsales





Acercamiento al sur del país



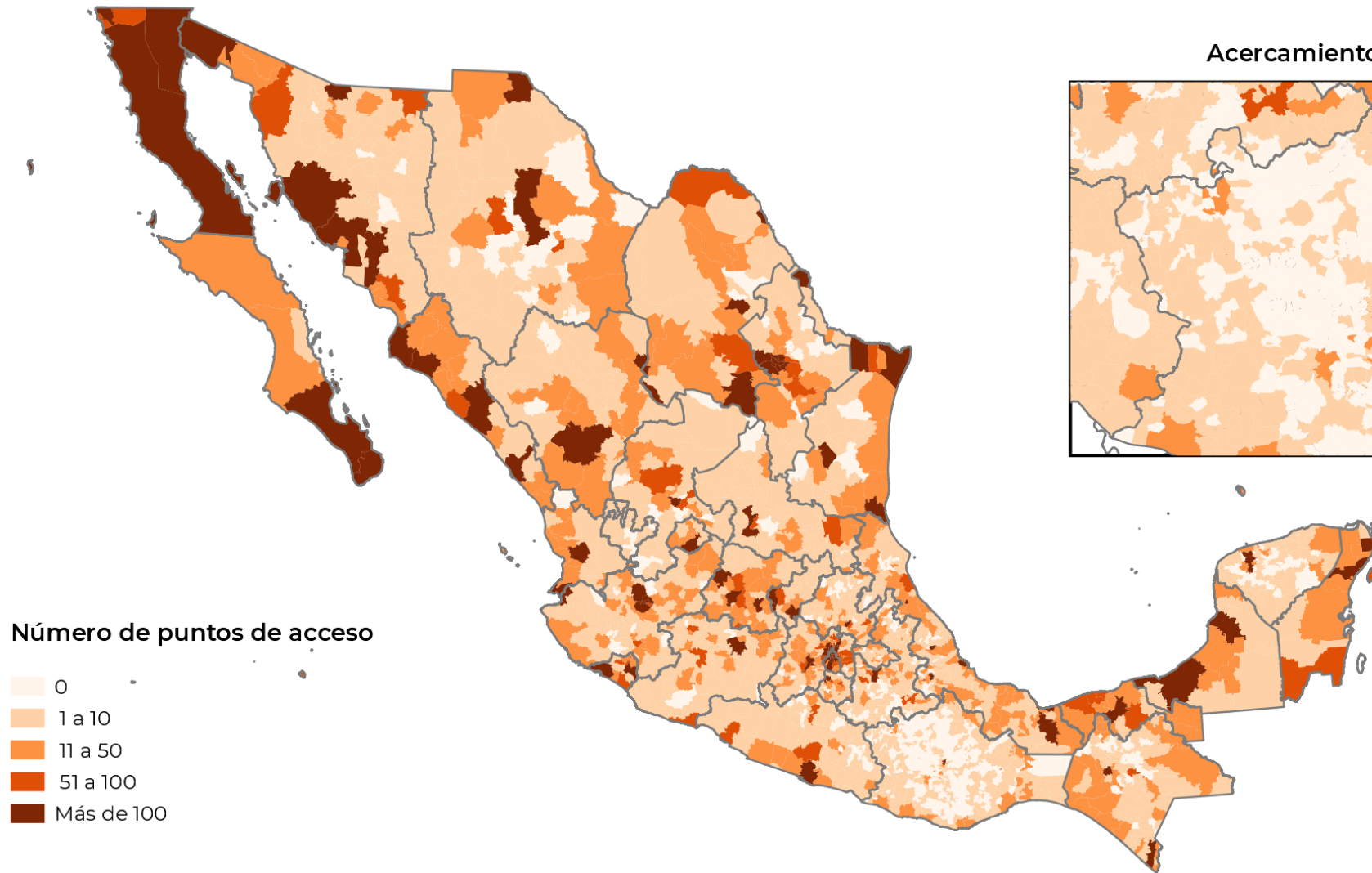
Municipios con cobertura

**1,237**

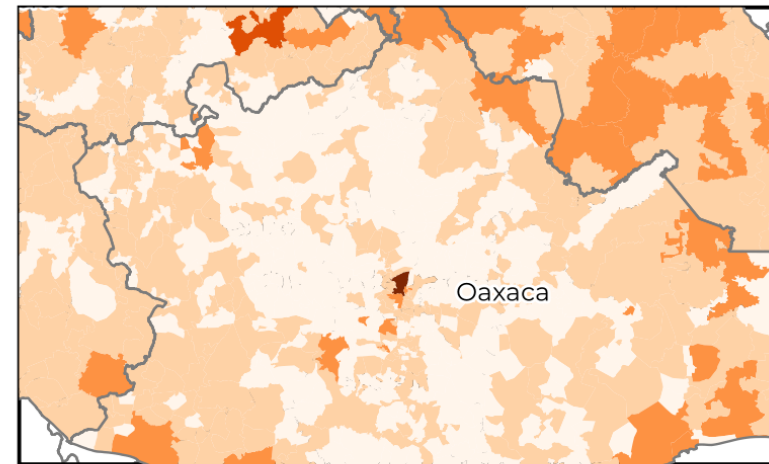


Municipios sin cobertura

**1,228**



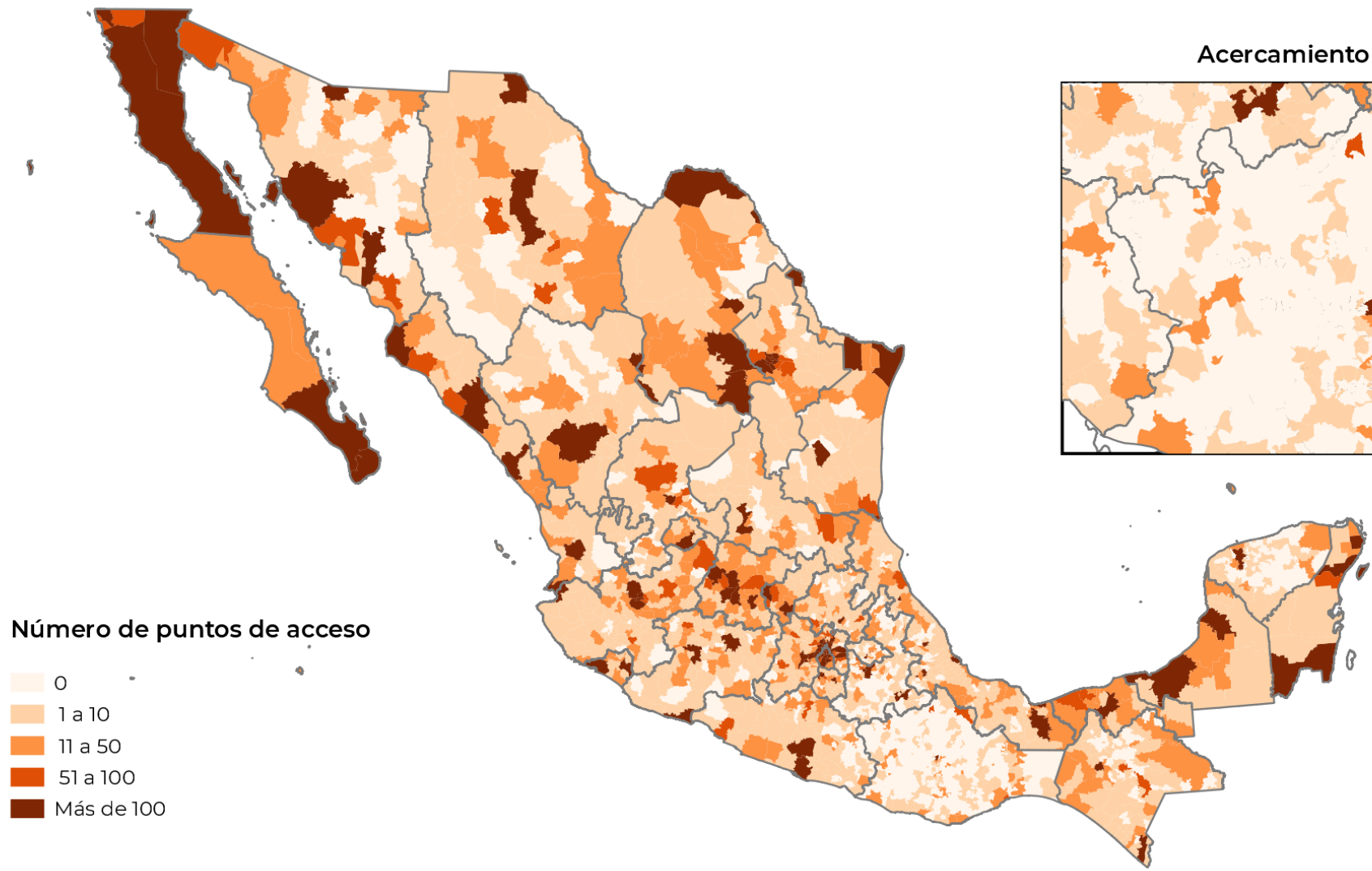
Acercamiento al sur del país



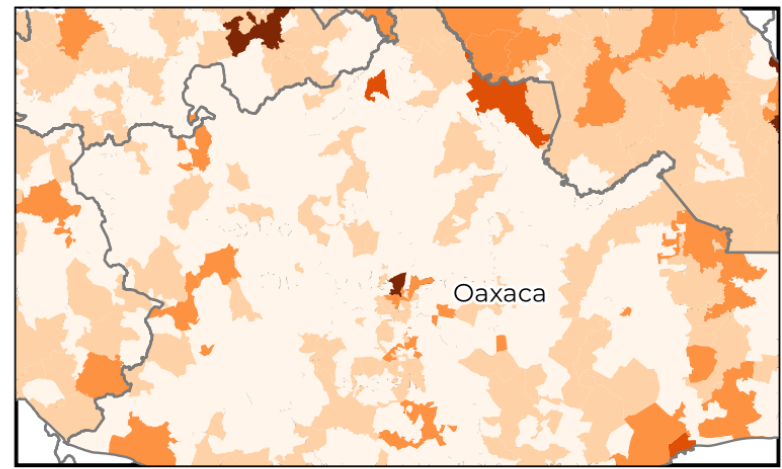
Municipios con cobertura  
**1,798**



Municipios sin cobertura  
**667**



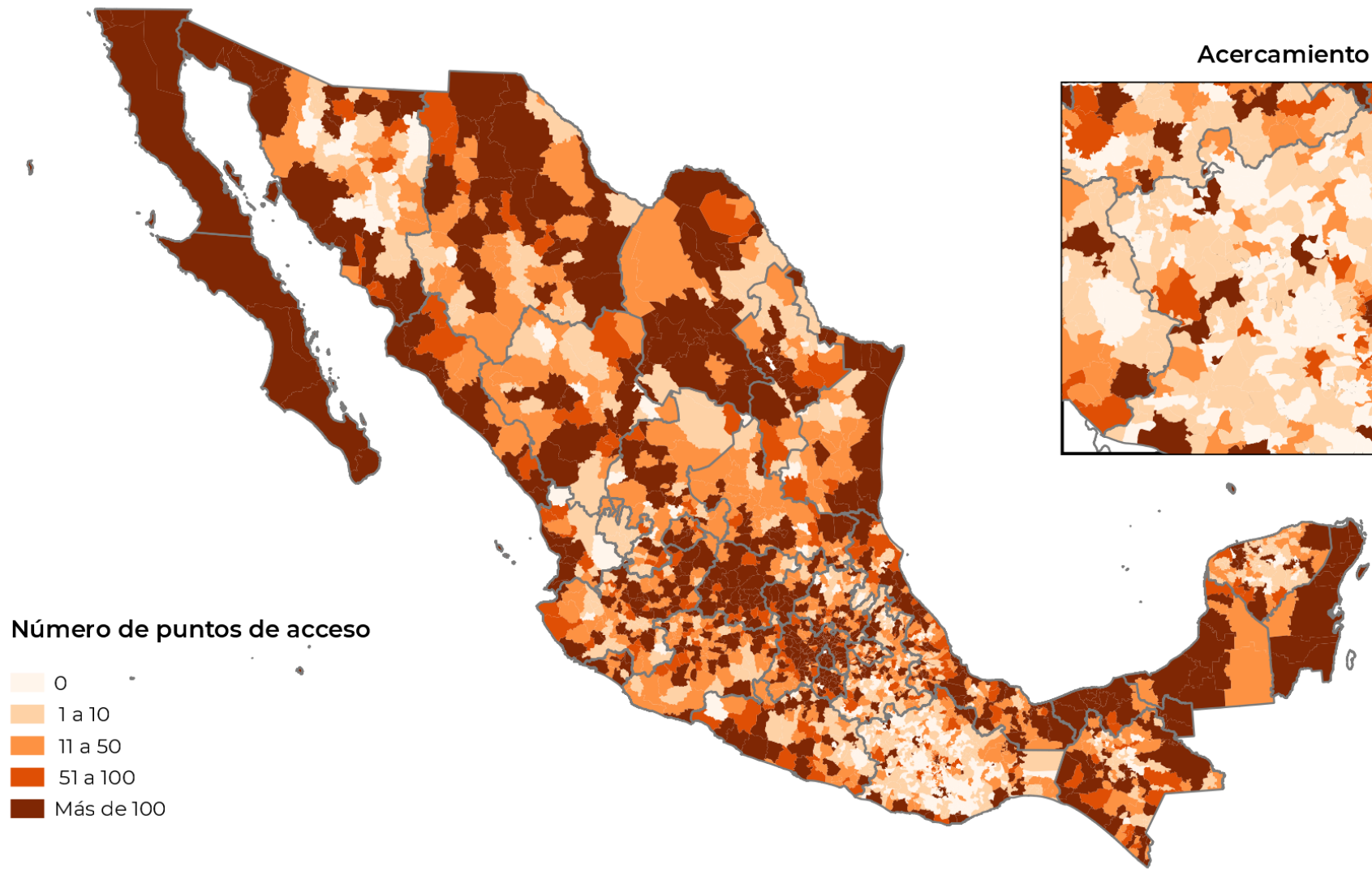
Acercamiento al sur del país



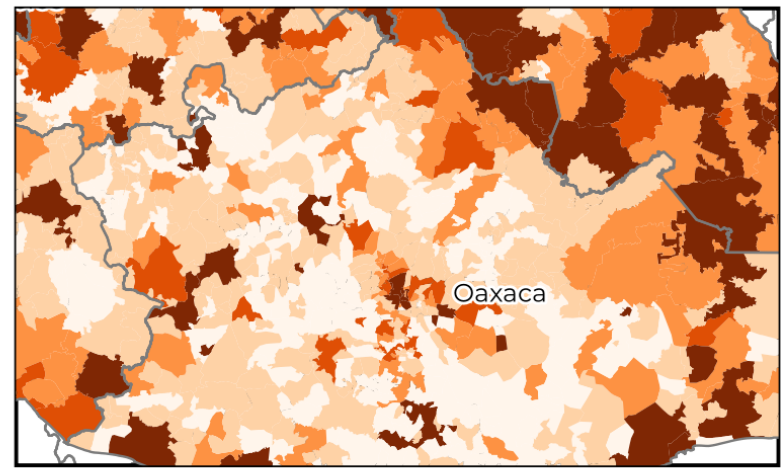
Municipios con cobertura  
**1,464**



Municipios sin cobertura  
**1,001**



Acercamiento al sur del país

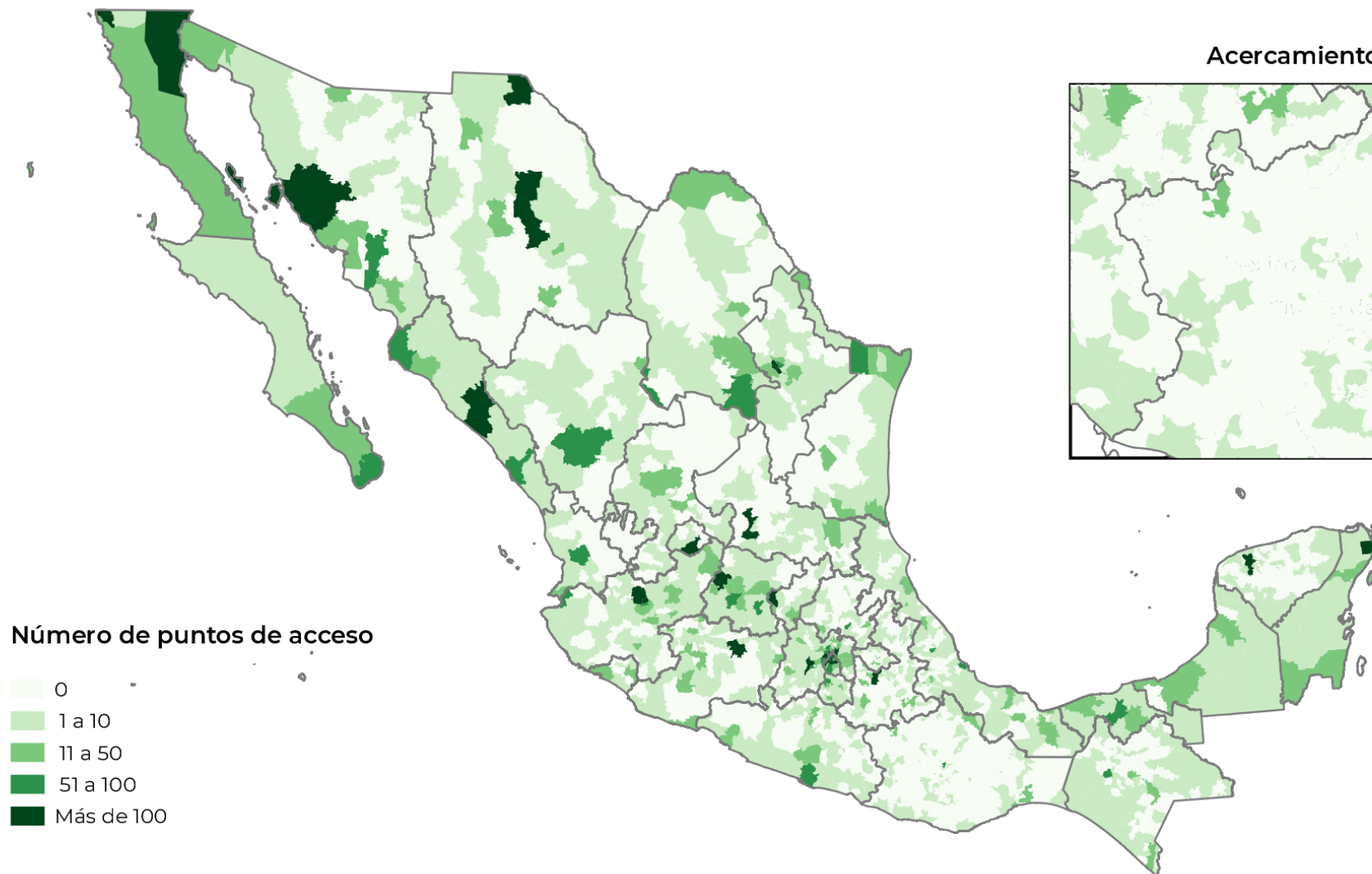


Municipios con cobertura  
**2,064**



Municipios sin cobertura  
**401**





Acercamiento al sur del país



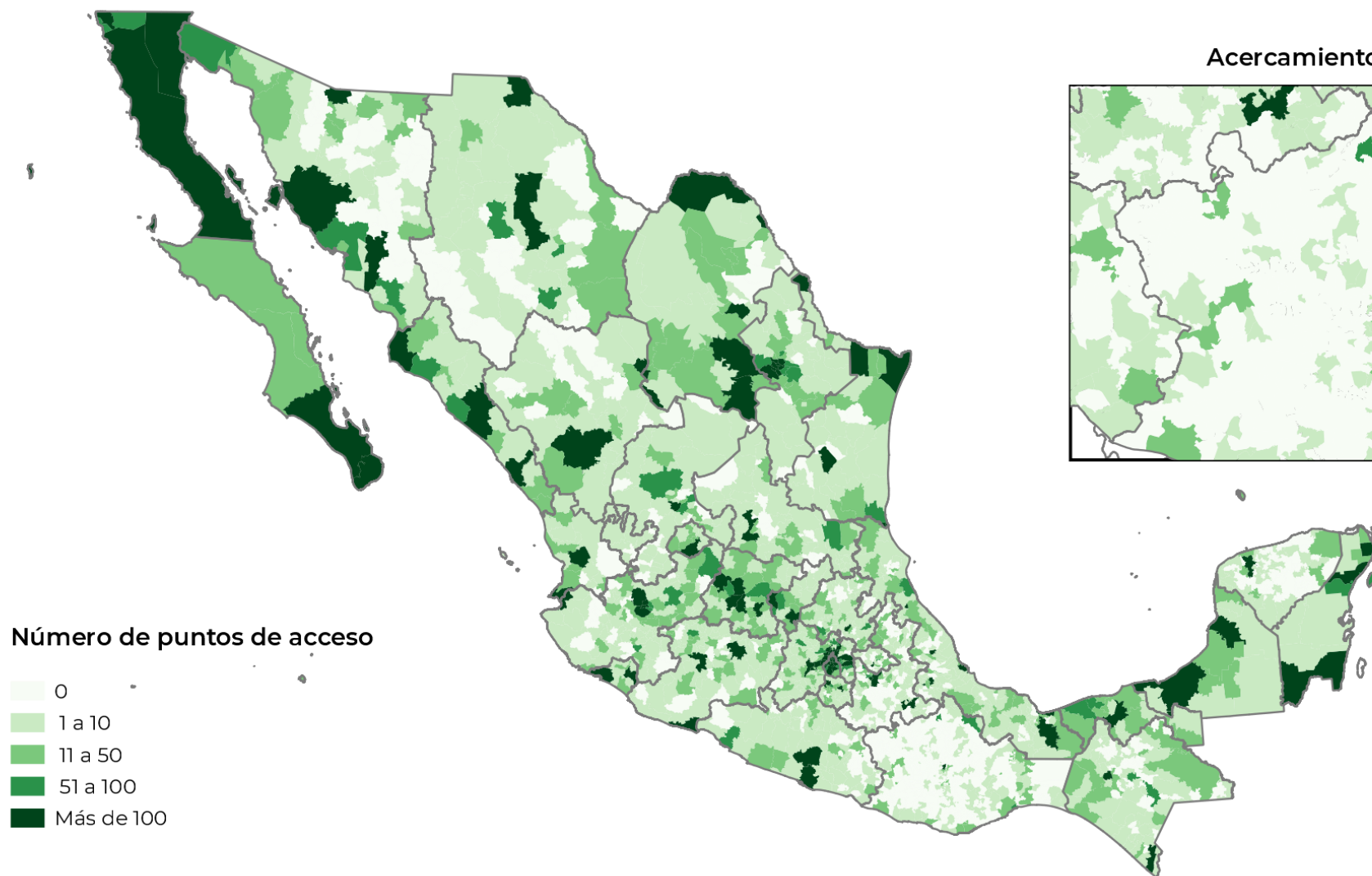
Municipios con cobertura

**914**

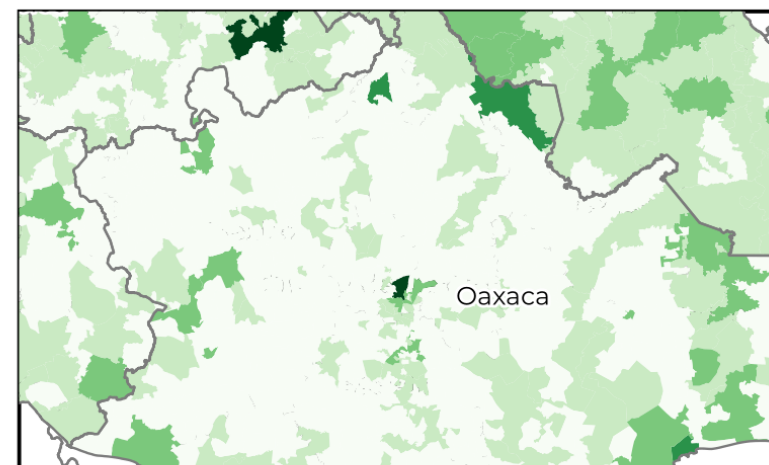


Municipios sin cobertura

**1,551**



Acercamiento al sur del país



Municipios con cobertura  
**1,430**



Municipios sin cobertura  
**1,035**





Número de puntos de acceso

- 0
- 1 a 10
- 11 a 50
- 51 a 100
- Más de 100

Acercamiento al sur del país



Municipios con cobertura

**498**



Municipios sin cobertura

**1,967**



Número de puntos de acceso

- 0
- 1 a 10
- 11 a 50
- 51 a 100
- Más de 100

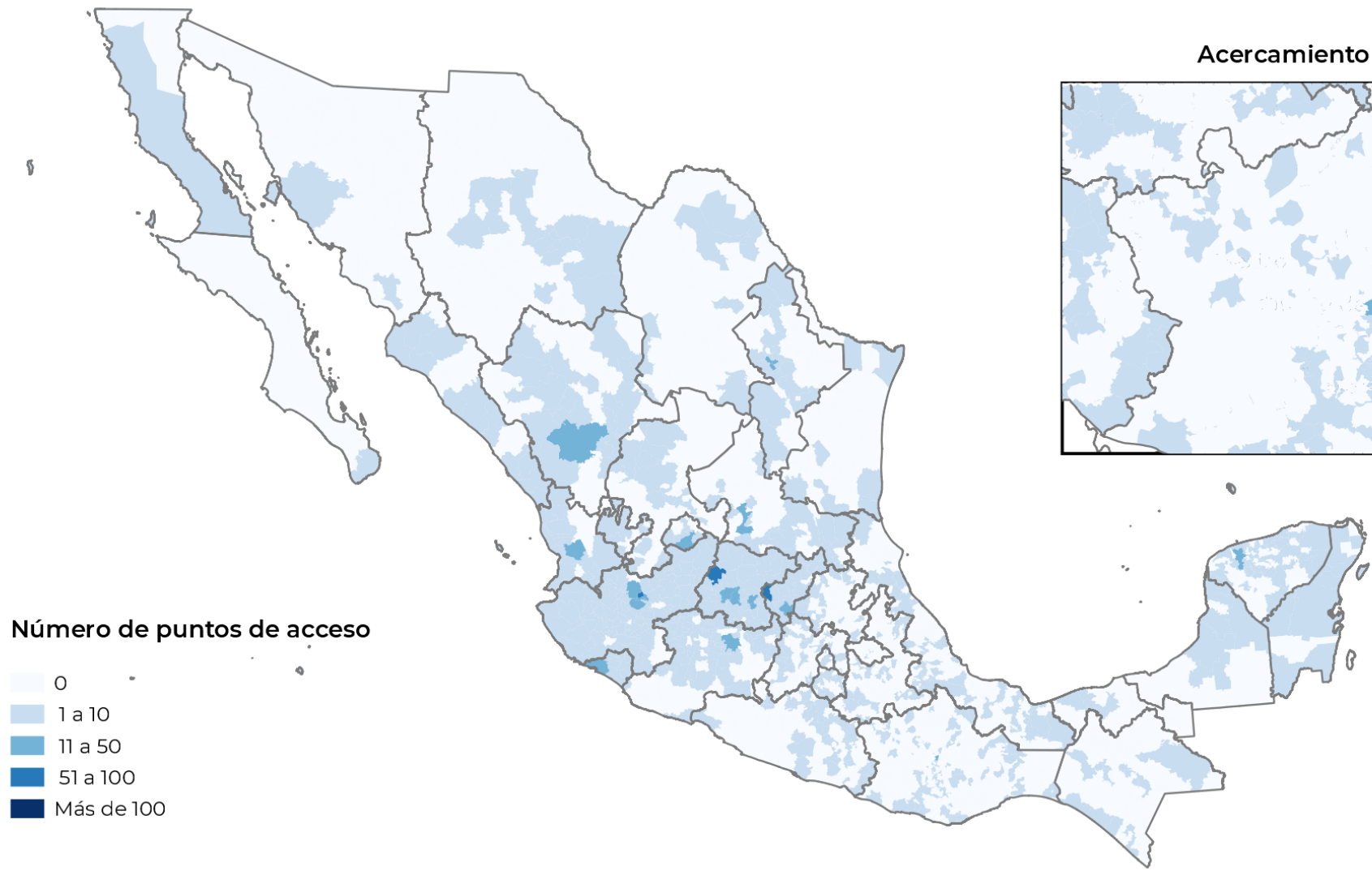
Acercamiento al sur del país



Municipios con cobertura  
**235**



Municipios sin cobertura  
**2,230**



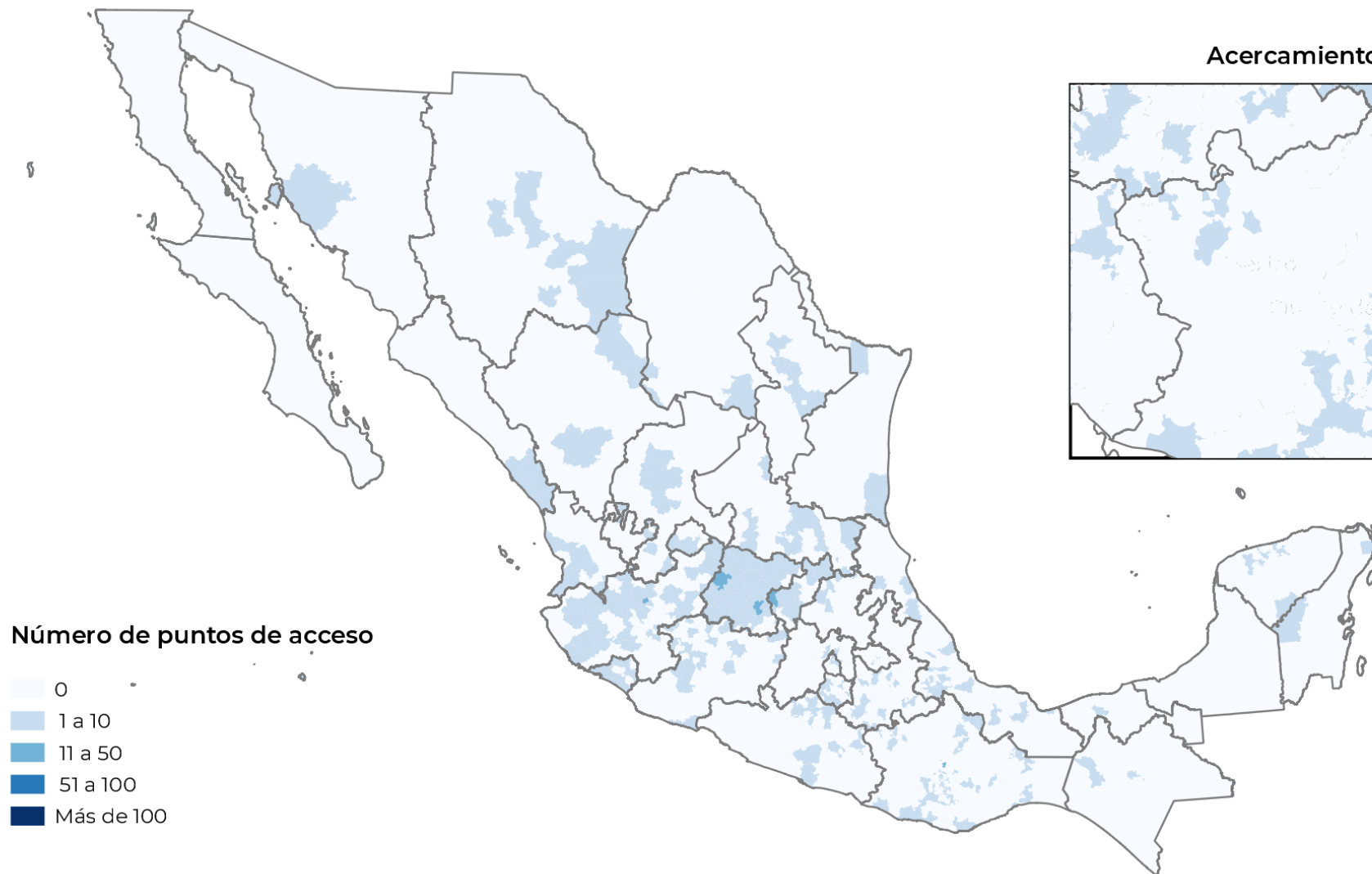
Acercamiento al sur del país



Municipios con cobertura  
**796**



Municipios sin cobertura  
**1,669**



Acercamiento al sur del país



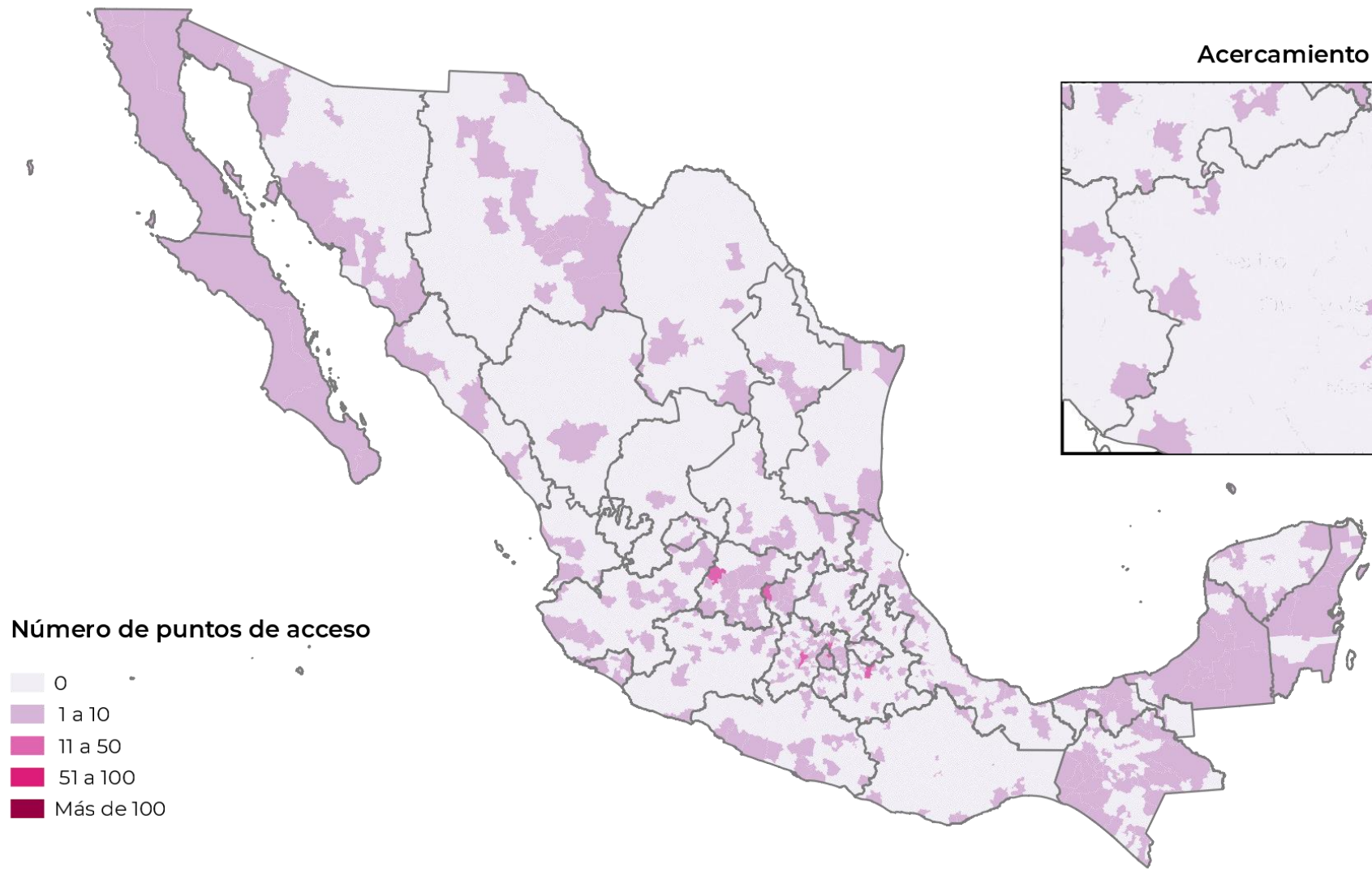
Municipios con cobertura

**331**

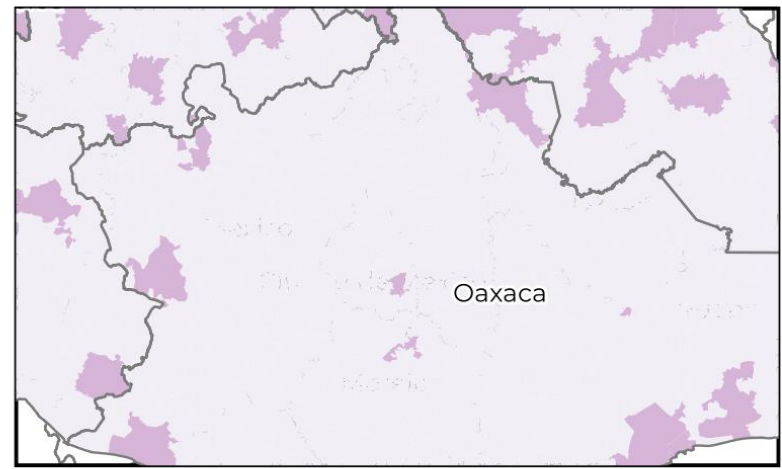


Municipios sin cobertura

**2,134**



Acercamiento al sur del país

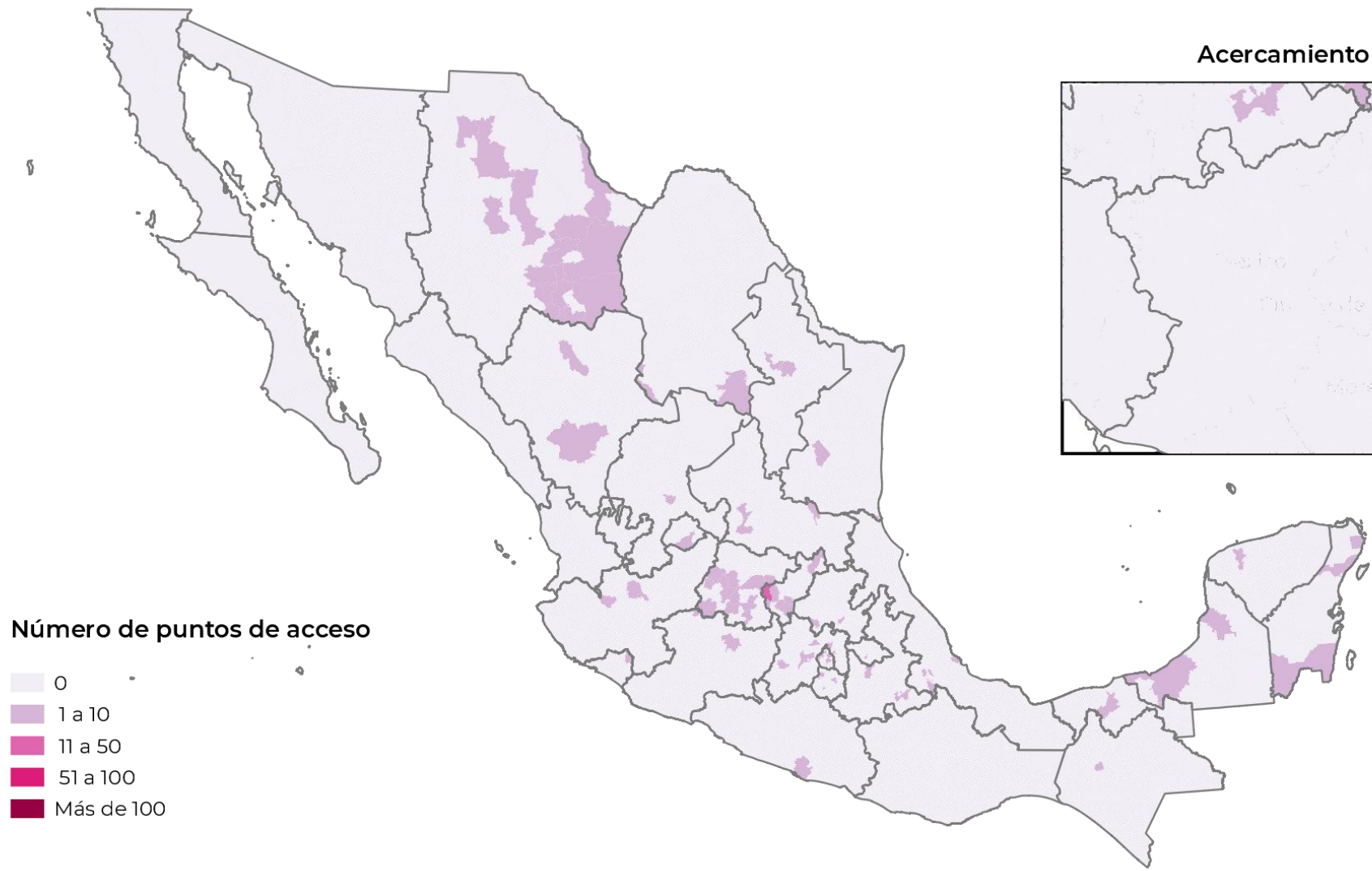


Municipios con cobertura  
**412**



Municipios sin cobertura  
**2,053**





Acercamiento al sur del país



Municipios con cobertura  
**95**



Municipios sin cobertura  
**2,370**





[bit.ly/CNBVinclusion](https://bit.ly/CNBVinclusion)

Junio 2021 | Datos al 4to trimestre de 2020



**GOBIERNO DE  
MÉXICO**

**HACIENDA**  
SECRETARÍA DE HACIENDA Y CRÉDITO PÚBLICO



COMISIÓN NACIONAL  
BANCARIA Y DE VALORES