

# **Plan de distribución de vacuna contra el COVID-19**

---

**32 entidades federativas**



**GOBIERNO DE  
MÉXICO**

**Ene. 2021**

# Plan de traslado y distribución de la vacuna Pfizer una vez llegado al Aeropuerto Internacional de la Ciudad de México.



GOBIERNO DE  
**MÉXICO**



**12 ENERO 2021**

**0900 Hs**  
Arribo del vuelo con las vacunas al A/I. Benito Juárez, Cd. Méx.

Descarga del avión

Traslado de las vacunas al almacén DHL

Desconsolidación prioritaria

**0900-0945 Hs.**

**0900-2100 Hs.**  
Establecimiento Centro Coordinador de Operaciones

**1030 Hs**  
Carga de las vacunas en vehículos de la empresa DHL.

**1020 Hs**  
Personal del COFEPRIS realiza revisión.

**1005 Hs**  
Personal del SAT realiza la revisión aduanal.

**0950 Hs**  
La empresa DHL traslada la vacuna al área de reconocimiento aduanal.

**81/o. B.I. (Tlalpan, Cd. Méx.)**  
Recibe Coord. Estatal

**69 Hospitales**  
Cd. Méx.

**1325 Hs**  
Ruta Terrestre

Distribución a 6 estados (Edo. Méx., Hgo., Mor., Pue., Qro. y Tlax.)  
Recibe Coord. Estatal

Puntos de redistribución de cada estado  
Ejto./F.A.M./Armada  
Recibe Coord. Estatal

Vía aérea y terrestre  
Traslado a hospitales  
1 Bgda. en cada hospital

Aplicación vacuna (máx. 3 días)

Evaluación de necesidad y capacidad de ultracongelación

**1420 Hs.**  
Arribo Base Aérea No. 19

**1500 Hs.**  
Ruta aérea distribución en 25 estados

Paquetes:  
• Vacunas.  
• Insumos para aplicación.  
• Brazaletes.

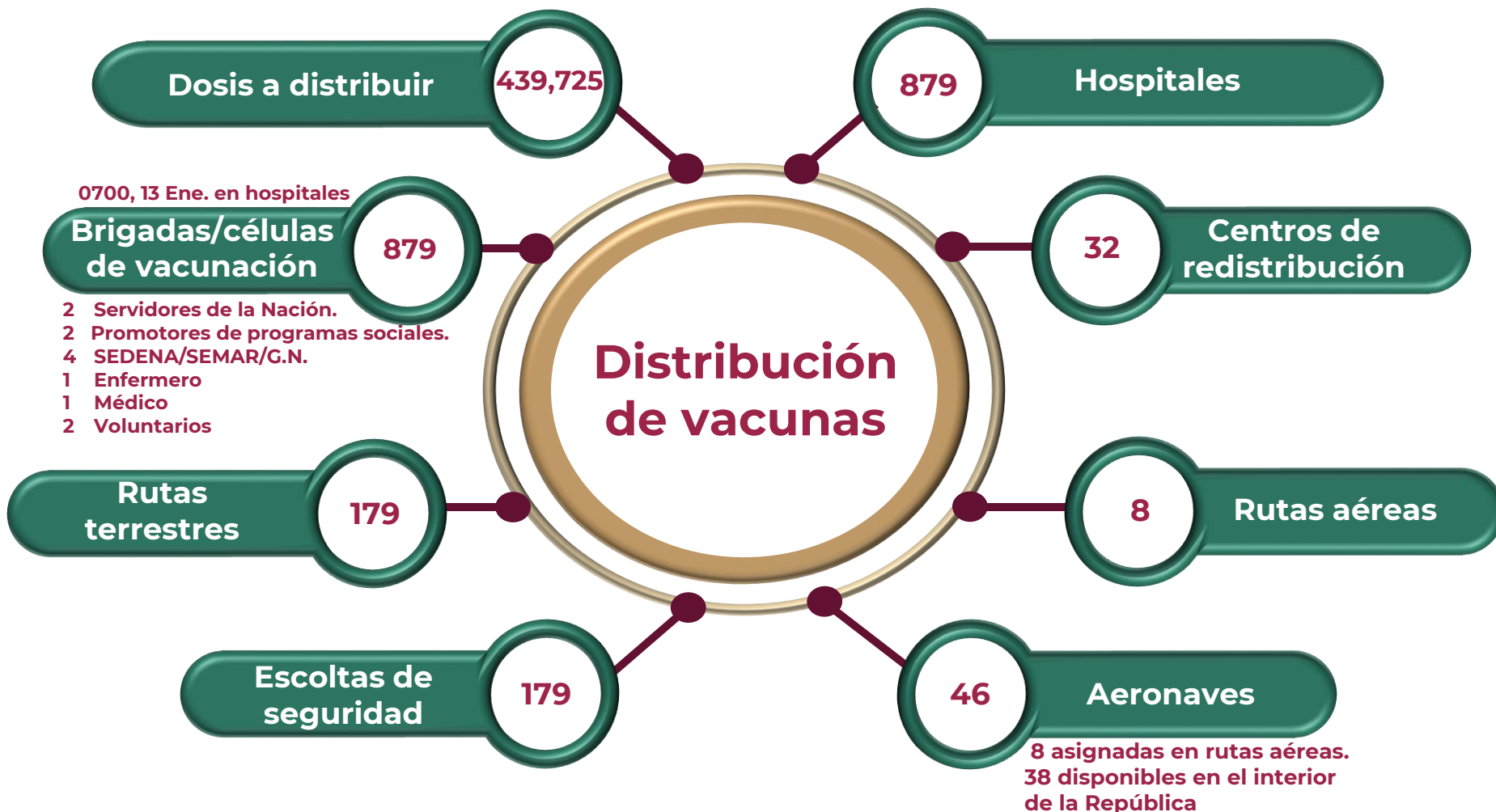
**1320 Hs**  
Inicio de rutas para su distribución

**1120 Hs.**  
Arribo a INCAN

Revisión.  
Recarga hielo seco  
Lotificación  
**2 Horas**



12 ENERO 2021



1600, 12 Ene. 2021 primera entrega Cd. Méx.  
0340, 13 Ene. 2021 última entrega Campeche, Camp.

**INICIO DE VACUNACIÓN 0800, 13 ENERO 2021**

Se activarán Brigadas Correccaminos de vacunación en cada instalación hospitalaria de las 32 Entidades Federativas.



Reporta al

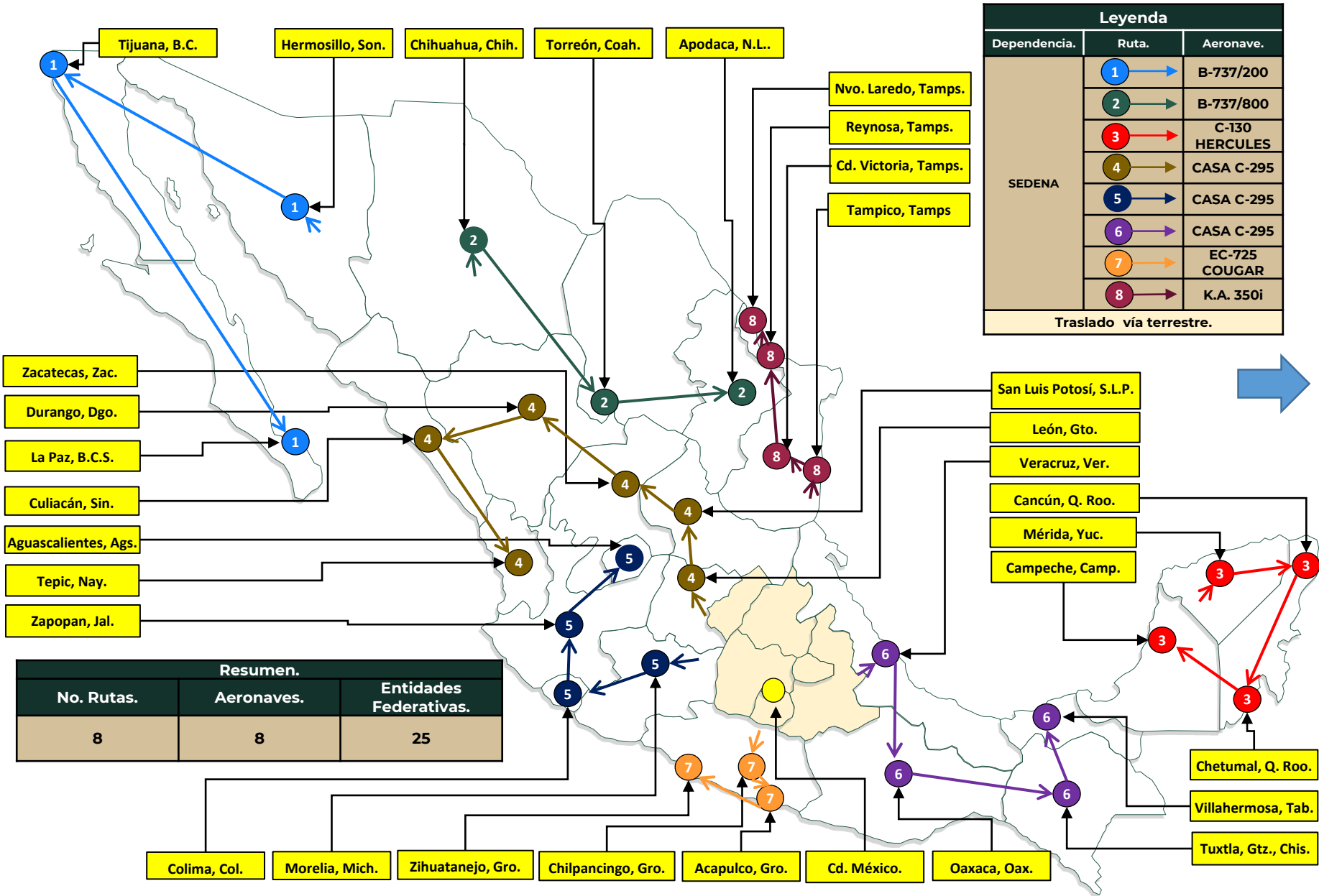
Centro Coordinador Estatal y al de Bienestar.

Su objetivo será concluir la vacunación de los Profesionales de la Salud empeñados en hospitales COVID.

# Rutas aéreas principales para el transporte de vacunas contra el COVID-19



GOBIERNO DE MÉXICO



# Rutas aéreas principales para el transporte de vacunas contra el COVID-19



GOBIERNO DE  
**MÉXICO**

Dependencia	Ruta	Aeronave	Itinerario		Distancia (M.N.)	Tiempo de vuelo	Hora estimada de arribo
			Origen	Destino			
SEDENA	1	B-737/200 (Mat. 3520)	B.A.M. No. 19 (A/I. Cd. Méx.).	B.A.M. No. 18 (Hermosillo, Son.)	874	02:30	17:30 Hs.
			B.A.M. No. 18 (Hermosillo, Son.)	B.A.M. No. 12 (Tijuana, B.C.)	368	00:50	19:00 Hs.
			B.A.M. No. 12 (Tijuana, B.C.)	B.A.M. No. 9 (La Paz, B.C.S.)	615	01:30	21:10 Hs.
	2	B-737/800 (Mat. 3526)	B.A.M. No. 19 (A/I. Cd. Méx.).	B.A.M. No. 13 (Chihuahua, Chih.)	671	02:25	17:40 Hs.
			B.A.M. No. 13 (Chihuahua, Chih.)	A/I. Torreón, Coah.	233	00:45	19:05 Hs.
			A/I. Torreón, Coah.	B.A.M. No. 14 (Apodaca, N.L.)	173	00:40	20:25 Hs.
	3	C-130 HÉRCULES (Mat. 3611)	B.A.M. No. 19 (A/I. Cd. Méx.).	B.A.M. No. 8 (Mérida, Yuc.)	539	02:20	17:50 Hs.
			B.A.M. No. 8 (Mérida, Yuc.)	A/I. Cancún, Q.Roo.	157	00:50	19:20 Hs.
			A/I. Cancún, Q.Roo.	A/I. Chetumal, Q. Roo.	175	01:00	21:00 Hs.
			A/I. Chetumal, Q. Roo.	A/I. Campeche, Camp.	147	01:20	23:00 Hs.
	4	CASA C-295 (Mat. 3201)	B.A.M. No. 19 (A/I. Cd. Méx.).	A/I. Del Bajío, Gto.	165	00:50	16:35 Hs.
			A/I. Del Bajío, Gto.	A/I. San Luis Potosí, S.L.P.	81	00:25	17:40 Hs.
			A/I. San Luis Potosí, S.L.P.	A/I. Zacatecas, Zac.	105	00:30	18:50 Hs.
			A/I. Zacatecas, Zac.	A/I. Durango, Dgo.	125	00:35	20:05 Hs.
			A/I. Durango, Dgo.	B.A.M. No. 10 (Culiacán, Sin.)	166	00:50	21:35 Hs.
			B.A.M. No. 10 (Culiacán, Sin.)	A/I. Tepic, Nay.	247	01:15	23:30 Hs.
	5	CASA C-295 (Mat. 3205)	B.A.M. No. 19 (A/I. Cd. Méx.).	A/I. Morelia, Mich.	113	00:35	16:35 Hs.
			A/I. Morelia, Mich.	A/N. Colima, Col.	150	00:45	18:00 Hs.
			A/N. Colima, Col.	B.A.M. No. 5 (Zapopan, Jal.)	90	00:30	19:10 Hs.
			B.A.M. No. 5 (Zapopan, Jal.)	A/I. Aguascalientes, Ags.	88	00:30	20:20 Hs.
	6	CASA C-295 (Mat. 3206)	B.A.M. No. 19 (A/I. Cd. Méx.).	A/I. Veracruz, Ver.	164	00:50	17:05 Hs.
			A/I. Veracruz, Ver.	B.A.M. No. 15 (San J. Bautista La Raya, Oax.)	140	00:40	18:25 Hs.
			B.A.M. No. 15 (San J. Bautista La Raya, Oax.)	A/I. Tuxtla Gtz., Chis.	215	01:00	20:05 Hs.
			A/I. Tuxtla Gtz., Chis.	A/I. Villahermosa, Tab.	88	00:25	21:10 Hs.
	7	EC-725 "COUGAR" (Mat. 1004)	B.A.M. No. 19 (A/I. Cd. Méx.).	35/a. Z.M. (Chilpancingo, Gro.)	100	00:50	16:50 Hs.
			35/a. Z.M. (Chilpancingo, Gro.)	A/I. Acapulco, Gro.	40	00:25	17:55 Hs.
			A/I. Acapulco, Gro.	A/I. Ixtapa Zihuatanejo, Gro.	112	01:00	19:35 Hs.
	8	King Air 350i (Mat.3917)	B.A.M. No. 19 (A/I. Cd. Méx.).	A/I. Tampico, Tamps.	185	00:55	17:25 Hs.
A/I. Tampico, Tamps.			A/I. Cd. Victoria, Tamps.	105	00:35	18:40 Hs.	
A/I. Cd. Victoria, Tamps.			A/I. Reynosa, Tamps.	145	00:45	20:05 Hs.	
A/I. Reynosa, Tamps.			A/I. Nvo. Laredo, Tamps.	115	00:40	21:25 Hs.	

RESUMEN PARCIAL			
Dependencia	No. Rutas.	Aeronaves.	Entidades Federativas
SEDENA	8	8	25

**Nota 1:** En los estados de Hidalgo, Querétaro, Edo. Méx., Puebla, Tlaxcala y Morelos, así como la Ciudad de México, se considera el traslado de las vacunas contra el COVID-19 vía terrestre.

**Nota 2:** El día 11 de Ene. 2021, se establecerá en la B.A.M. No. 19 (A/I. Cd. Méx.) un Centro Coordinador de Operaciones Aéreas al Mando de un General Piloto Aviador

# Aeronaves disponibles para el transporte de vacunas contra el COVID-19, en los diferentes estados de la República.



GOBIERNO DE  
**MÉXICO**

Aeronave	Cantidad
MI-17	1
UH-60M	1

**Hermosillo, Son.**

Aeronave	Cantidad
UH-60M	1

**19/a. C.I.N.E. (San Felipe, B.C.)**

Aeronave	Cantidad
PC-6	1
UH-60M	1

**B.A.M. No. 18 (Hermosillo, Son.)**

Aeronave	Cantidad
K.A. 350i	1

**E.A.M. No. 3 (Torreón, Coah.)**

Aeronave	Cantidad
UH-60M	4

**B.A.M. No. 10 (Culiacán, Sin.)**

Aeronave	Cantidad
UH-60M	1

**La Paz, B.C.S.**

Aeronave	Cantidad
B-412	3

**B.A.M. No. 5 y  
B.M. Guadalajara, Jal.**

Aeronave	Cantidad
UH-60M	1

**38/a. Z.M. (Apatzingán, Mich.)**

Aeronave	Cantidad
EC-725	6
MI-17	3

**B.A.M. No. 1 (Sta. Lucía, Méx.)**

Aeronave	Cantidad
MI-17	1

**Manzanillo, Col.**

Aeronave	Cantidad
UH-60M	1

**16/o. R.C.M.  
(Nvo. Laredo, Tamps.)**

Aeronave	Cantidad
UH-60M	1

**25/o. R.C.M.  
(Cd. Mier, Tamps.)**

Aeronave	Cantidad
UH-60M	2
K.A. 350i	1

**B.A.M. No. 14 (Apodaca, N.L.)**

Aeronave	Cantidad
UH-60M	1

**A/I. Cd. Méx.**

Aeronave	Cantidad
C-208	1

**Veracruz, Ver.**

Aeronave	Cantidad
MI-17	1

**Chetumal, Q. Roo.**

Aeronave	Cantidad
B-412	1

**Escárcega, Camp.**

Aeronave	Cantidad
EC-725	1

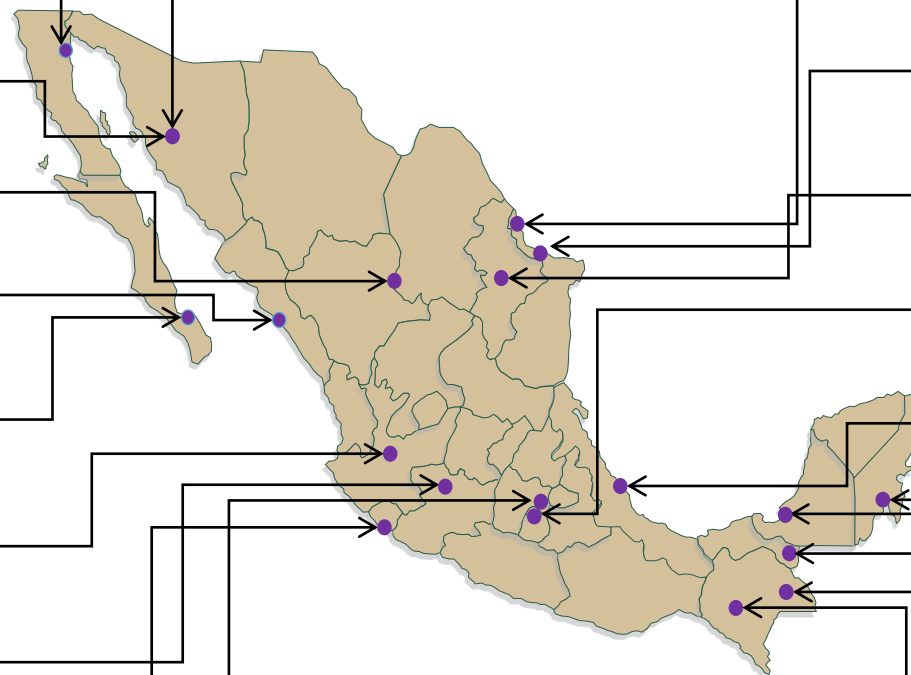
**38/a. Z.M. (Tenosique, Tab.)**

Aeronave	Cantidad
UH-60M	1

**B.A.M. No. 17 (Copalar, Chis.)**

Aeronave	Cantidad
K.A. 350i	1
EC-725	1

**B.A.M. No.6  
(Tuxtla Gtz., Chis.)**



RESUMEN		
Dependencia	Ala fija	Ala rotativa
<b>SEDENA</b>	4	27
<b>SEMAR</b>	1	3
<b>G.N.</b>	0	3
<b>Total</b>	5	33

SEDENA.
  SEMAR
  Guardia Nacional.

Aeronaves ala fija
  Aeronaves ala rotativa



# AGUASCALIENTES.



GOBIERNO DE  
**MÉXICO**

No. hospitales

11

Cajas/Dosis

1/4,875

Brigadas

11

Punto de arribo

A/I Aguascalientes, Ags.

Punto de redistribución

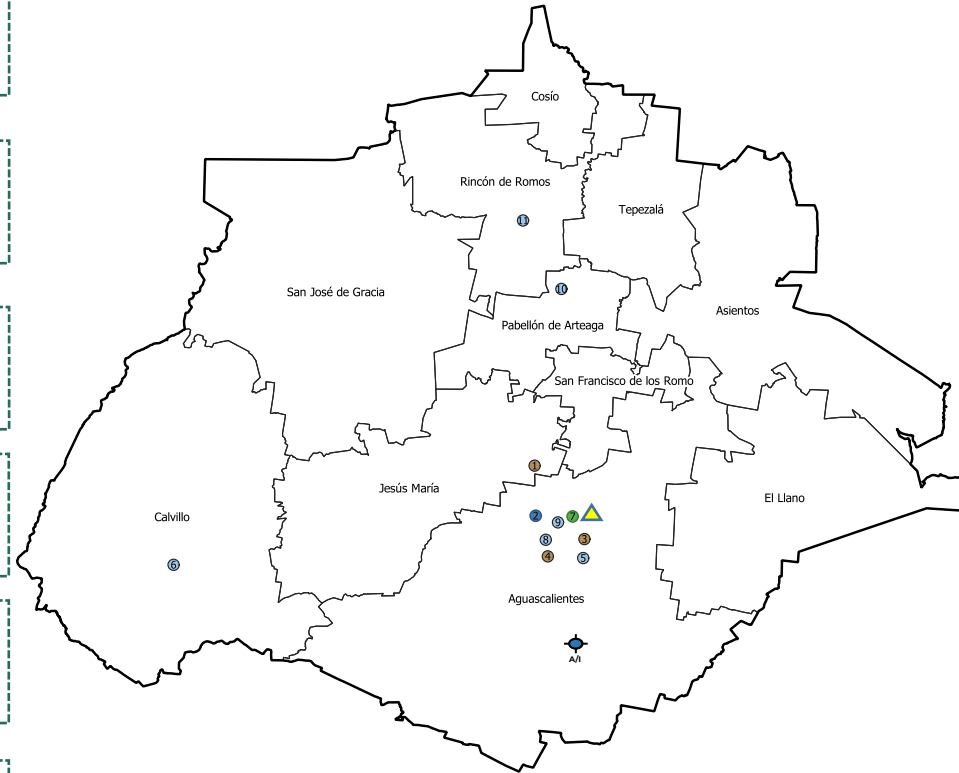
4/o. R.M. (Aguascalientes, Ags.)

Rutas aéreas locales

0

Rutas terrestres

3



- SSA (6)
- IMSS (3)
- ISSSTE (1)
- SEDENA (1)
- ▲ Punto de redistribución

- 2020 Hs. Arriban vacunas al A/I de Aguascalientes, Ags.
- 2135 Hs. Finaliza entrega de vacunas.



# AGUASCALIENTES



GOBIERNO DE  
**MÉXICO**

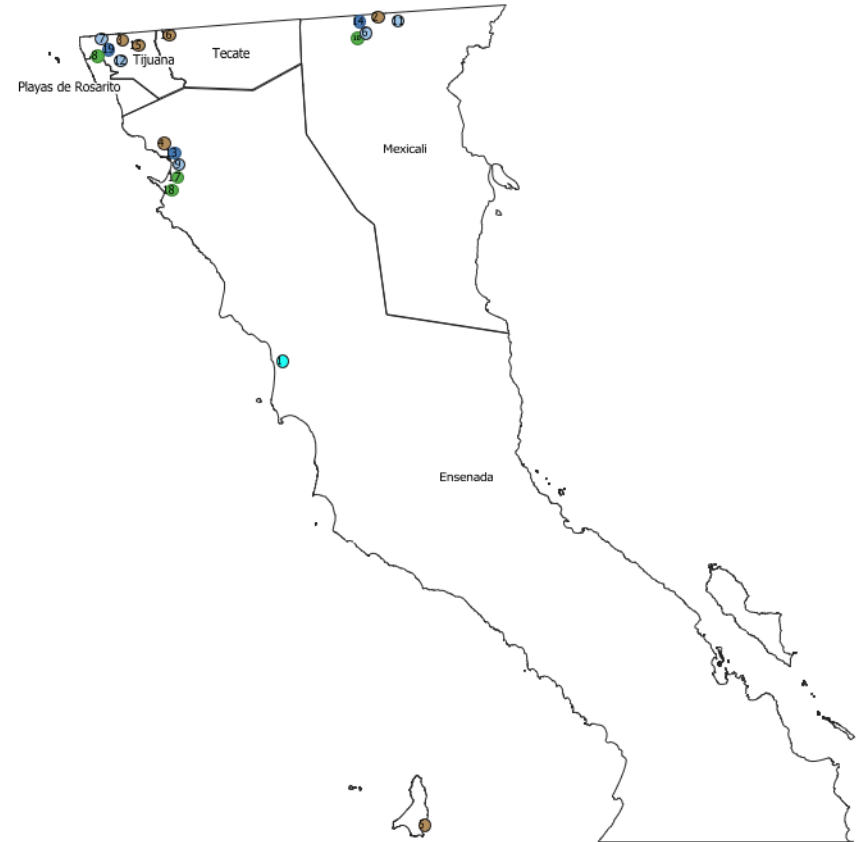
No.	HOSPITAL	DIRECCIÓN	CLUES	RESPONSABLE	ruta AEREA	RUTA TERRESTRE	MEDIO DE TRANSPORTE AÉREO	TIEMPO	DISTANCIA
1	HGZ AGUASCALIENTES 2	AV. DE LOS CONOS NO. 102 COL. FRACCIONAMIENTO OJOCALIENTE C.P. 20190, AGUASCALIENTES, AGS.	ASIMS000016	DRA. ARACELI TERRAZAS GARCÍA 9703660	B.A.M.5 ZAPOPAN, JAL.-A.I. DE AGS.	A.I. AGS.-HGZ 2	1 AVIÓN CASA C-295	AEREA: 30 MIN. TERRESTRE: 0040 HS.	AEREA: 80 M.N. TERRESTRE: 30 KMS.
2	HGZ1 AGUASCALIENTES	BLVD. JOSÉ MARÍA CHÁVEZ NO. 1202 COL. FRACCIONAMIENTO LINDAVISTA C.P. 20270, AGUASCALIENTES, AGS.	ASIMS000021	DRA. MARÍA JOSEFINA RODAL DÍAZ 9139050		A.I. AGS.-HCZ 1		AEREA: 30 MIN. TERRESTRE: 0025 HS.	AEREA: 80 M.N. TERRESTRE: 22 KMS.
3	HOSPITAL GENERAL DE ZONA NO. 3	FRENTE A RESIDENCIAL ALCAZAR Y FRACCIONAMIENTO MARCELLANA, AGUASCALIENTES, AGS.	ASIMS000161	DRA. ARACELI TERRAZAS GARCÍA 9703660		A.I. AGS.-H.G.Z. No.3		AEREA: 30 MIN. TERRESTRE: 0050 HS.	AEREA: 80 M.N. TERRESTRE: 37 KMS.
4	AGUASCALIENTES	AVE. UNIVERSIDAD NO. 410, COL. FRACC. SAN CAYETANO, AGUASCALIENTES, AGS.	ASIST000016	DRA. MA. CRITINA ARRIETA GÓNZALEZ 9142254, 9142103		A.I. AGS.-HOSP. AGS.		AEREA: 30 MIN. TERRESTRE: 0030 HS.	AEREA: 80 M.N. TERRESTRE: 23 KMS.
5	4/O. REGIMIENTO MECANIZADO	CALLE LAS CUMBRES, 20170, AGUASCALIENTES, AGS.	ASSDN000046	EDUARDO CACIQUE ROJAS 21228800		A.I. AGS.-4/o. R.M.		AEREA: 30 MIN. TERRESTRE: 0040 HS.	AEREA: 80 M.N. TERRESTRE: 31 KMS.
6	HOSPITAL GENERAL TERCER MILENIO	AVENIDA SIGLO XXI, No. 103, SATÉLITE MORELOS, AGUASCALIENTES, AGS.	ASSSA000030	DR. JOSÉ LUIS SERAFIO MARTÍNEZ 9773330		A.I. AGS.-H.G. TERCER MILENIO		AEREA: 30 MIN. TERRESTRE: 0030 HS.	AEREA: 80 M.N. TERRESTRE: 24 KMS.
7	HOSPITAL GENERAL CALVILLO	BOULEVARD RODOLFO LANDEROS NO. 440, CALVILLO, AGS.	ASSSA000404	JORGE ALBERTO 9561348		A.I. AGS.-H.G. CALVILLO		AEREA: 30 MIN. TERRESTRE: 0100 HS.	AEREA: 80 M.N. TERRESTRE: 70 KMS.
8	HOSPITAL GENERAL DE PABELLÓN DE ARTEAGA	VENUSTIANO CARRANZA , NO. 50, PABELLÓN DE ARTEAGA, AGS.	ASSSA000614	DR. CAROLINA MORALES FERNANDEZ 9580246		A.I. AGS.-H.G. PABELLON DE ARTEAGA		AEREA: 30 MIN. TERRESTRE: 60 MIN.	AEREA: 80 M.N. TERRESTRE: 59 KMS.
9	HOSPITAL GENERAL RINCÓN DE ROMOS	PROLONGACIÓN MORELOS SUR 5/N, COLONIA SAN JOSÉ SAN FCO. DE LOS ROMOS, AGS.	ASSSA000655	DR. IGNACIO SOTO JUÁREZ 9511702		A.I. AGS.-H.G. RINCÓN DE ROMOS		AEREA: 30 MIN. TERRESTRE: 0115 HS.	AEREA: 80 M.N. TERRESTRE: 66 KMS.
10	CENTENARIO HOSPITAL MIGUEL HIDALGO	AV. FERROCARRIL 5/N. ALAMEDA, AGUASCALIENTES, AGS.	ASSSA001331	ARMANDO RAMIREZ LOZA 9946720		A.I. AGS.-HOSP. MIGUEL HIDALGO		AEREA: 30 MIN. TERRESTRE: 0035 HS.	AEREA: 80 M.N. TERRESTRE: 28 KMS.

 BRIGADA Y ESCOLTA A CARGO DE LA GUARDIA NACIONAL

 TIEMPO MÁXIMO TRASLADO

- ESCOLTA DE SEGURIDAD: EN CADA RUTA SERÁ PROPORCIONADA POR 1 OF., 27 TROPA Y 4 VEHICULOS.
- PUNTO DE REDISTRIBUCIÓN: 4/o. RGTO. MEC.

<b>No. hospitales</b>	<b>17</b>
<b>Cajas/Dosis</b>	<b>3/14,625</b>
<b>Brigadas</b>	<b>17</b>
<b>Punto de arribo</b>	B.A.M. No. 12 (Tijuana, B.C.)
<b>Punto de redistribución</b>	B.A.M. No. 12 (Tijuana, B.C.)
<b>Rutas aéreas locales</b>	<b>1</b>
<b>Rutas terrestres</b>	<b>4</b>



- 1900 Hs. Arriban vacunas a la B.A.M. No. 12 (Tijuana, B.C.)
- 2130 Hs. Finaliza entrega de vacunas.

- SSA (5)
- IMSS (5)
- ISSSTE (2)
- SEDENA (4)
- IMSS-BIENESTAR (1)
- ▲ Punto de redistribución

# BAJA CALIFORNIA



GOBIERNO DE  
**MÉXICO**

No.	HOSPITAL	DIRECCIÓN	CLUES	RESPONSABLE	ruta AEREA	RUTA TERRESTRE	MEDIO DE TRANSPORTE AÉREO	TIEMPO	DISTANCIA
1	SAN QUINTÍN	AVENIDA 1º DE MAYO NO. 400, FRACCIONAMIENTO LAS MISIONES, DELEGACIÓN VICENTE GUERRERO, C.P. 22920, ENSENADA, B.C.	BCIMO000070	DR. ISAIN VENEGAS PERAZA	ENSENADA, B.C.- SAN QUINTÍN, B.C.	67 B.I. SAN QUINTÍN- SAN QUINTÍN, B.C.	HELI. UH-60M	AÉREA: 35 MIN. TERRESTRE: 30 MIN.	AÉREA: 82 MN. TERRESTRE: 23 KMS.
2	HGZMF 8 ENSENADA	AV. REFORMA NO. 84 FRACC. BAHÍA C.P. 22880, ENSENADA, B.C.	BCIMS000011	DR. SIMITRIO ROJAS VERGARA	TIJUANA, B.C.- ENSENADA, B.C.	B.A.M. No. 3, EL CIPRÉS, B.C – ENSENDA, B.C.	HELI. UH-60M	AÉREA: 20 MIN. TERRESTRE: 18 MIN.	AÉREA: 48 MN. TERRESTRE: 8 KMS.
3	HGZ 30 MEXICALI	AV. LERDO Y CALLE F COL. NUEVA C.P. 21100, MEXICALI, B.C.	BCIMS000122	DR. MARTÍN ALEJANDRO DAUTT ESPINOZA	HERMOSILLO, SON.-TIJUANA, B.C.	B.A.M. No. 12 TIJUANA, B.C – MEXICALI, B.C.	1 AVIÓN B-737-200	AÉREA: 50 MIN. TERRESTRE: 0230 HS.	AÉREA: 368 MN. TERRESTRE: 180 KMS.
4	HGR 20 TIJUANA	BLVD. GUSTAVO DÍAZ ORDAZ Y AV. LÁZARO CÁRDENAS S/N COL. LA MESA C.P. 22450, TIJUANA, B.C.	BCIMS000262	DR. JOSÉ PABLO GUTIÉRREZ BECERRA	HERMOSILLO, SON.-TIJUANA, B.C.	B.A.M. No. 12 TIJUANA, B.C – TIJUANA, B.C.	1 AVIÓN B-737-200	AÉREA: 50 MIN. TERRESTRE: 20 MIN.	AÉREA: 368 MN. TERRESTRE: 8 KMS.
5	HGR 1 TIJUANA	CALLE CAÑADA NO. 16801 TERCERA ETAPA RÍO TIJUANA C.P. 22226, TIJUANA, B.C.	BCIMS000373	DRA. MA. DE LOURDES RAZO BELTRÁN	HERMOSILLO, SON.-TIJUANA, B.C.	B.A.M. No. 12 TIJUANA, B.C – TIJUANA, B.C.	1 AVIÓN B-737-200	AÉREA: 50 MIN. TERRESTRE: 25 MIN.	AÉREA: 368 MN. TERRESTRE: 14 KMS.
6	HGS 6 TECATE	CALLE PRIMERA NO. 500-B, COL. MACLOVIO HERRERA, C.P. 21440, TECATE, B.C.	BCIMS000443	DR. JOSÉ LUIS GARCÍA ARCADIA	HERMOSILLO, SON.-TIJUANA, B.C.	TIJUANA, B.C.- TECATE, B.C.	1 AVIÓN B-737-200	AÉREA: 50 MIN. TERRESTRE: 50 MIN.	AÉREA: 368 MN. TERRESTRE: 50 KMS.
7	ENSENADA	AV. SANGINES S/N, COL. CARLOS PACHECO, C.P.22830, ENSENADA, B.C.	BCIST000011	LÓPEZ BEJARANO FRANCISCO WALTERIO	TIJUANA, B.C.- ENSENADA, B.C.	B.A.M. No. 3 EL CIPRÉS, B.C – ENSENDA, B.C.	HELI. UH-60M	AÉREA: 20 MIN. TERRESTRE: 15 MIN.	AÉREA: 48 MN. TERRESTRE: 8 KMS.
8	5 DE DICIEMBRE	HOSPITAL S/N, COL. CENTRO CÍVICO, C.P. 21000, MEXICALI, B.C.	BCIST000040	ZÚÑIGA LÓPEZ JORGE	HERMOSILLO, SON.-TIJUANA, B.C.	B.A.M. No. 12 TIJUANA, B.C – MEXICALI, B.C.	1 AVIÓN B-737-200	AÉREA: 50 MIN. TERRESTRE: 0230 HS.	AÉREA: 368 MN. TERRESTRE: 181 KMS.
9	FRAY JUNÍPERO SERRA	LAS PALMAS No. 4141, COL. FRACC. LAS PALMAS, C.P. 22440, TIJUANA, B.C.	BCIST000093	DR. JOSÉ LUIS ANAYA ROJAS	HERMOSILLO, SON.-TIJUANA, B.C.	B.A.M. No. 12 TIJUANA, B.C – TIJUANA, B.C.	1 AVIÓN B-737-200	AÉREA: 50 MIN. TERRESTRE: 17 MIN.	AÉREA: 368 MN. TERRESTRE: 11 KMS.
10	HOSPITAL MILITAR DE ZONA DE MEXICALI B. C.	CAMPO MILITAR NO. 2-B, AV. HERÓICO COLEGIO MILITAR S/N, C.P. 21170, MEXICALI, B.C.	BCSDN000012	NO DISPONIBLE	HERMOSILLO, SON.-TIJUANA, B.C.	B.A.M. No. 12 TIJUANA, B.C – MEXICALI, B.C.	1 AVIÓN B-737-200	AÉREA: 50 HS. TERRESTRE: 0230 HS.	AÉREA: 368 MN. TERRESTRE: 180 KMS.
11	HOSPITAL MILITAR REGIONAL DEL CIPRÉS B. C.	CAMPO MILITAR NO. 2-A, CARRETERA TRANSPENINSULAR KM. 114.5, ENSENADA, B.C.	BCSDN000024	NO DISPONIBLE	TIJUANA, B.C.- ENSENADA, B.C.	B.A.M. No. 3 EL CIPRÉS, B.C – H.M.R.	HELI. UH-60M	AÉREA: 20 MIN. TERRESTRE: 7 MIN.	AÉREA: 48 MN. TERRESTRE: 3.4 KMS.
12	2/o. REGIMIENTO CABALLERÍA MOTORIZADO	CAMPO MILITAR NO. 2-A, GRAL. ABELARDO L. RODRÍGUEZ, EL CIPRÉS, ENSENADA B.C.	BCSDN000041	JOSÉ ANTONIO GALICIA MIA	TIJUANA, B.C.- ENSENADA, B.C.	B.A.M. No. 3 EL CIPRÉS, B.C – ENSENDA, B.C.	HELI. UH-60M	AÉREA: 20 MIN. TERRESTRE: 10 MIN.	AÉREA: 48 MN. TERRESTRE: 3.1 KMS.
13	28/o. BATALIÓN DE INFANTERÍA	CAMPO MIL. NO. 2-C SUBPREFECTO JOSÉ MARÍA LORROQUE, AGUAJE DE LA TUNA, TIJUANA, B.C.	BCSDN000053	SALVADOR GARCÍA JONGUITUD	HERMOSILLO, SON.-TIJUANA, B.C.	B.A.M. No. 12 TIJUANA, B.C – 28/o B.I.	1 AVIÓN B-737-200	AÉREA: 50 MIN. TERRESTRE: 30 MIN.	AÉREA: 368 MN. TERRESTRE: 17 KMS.
14	HOSPITAL GENERAL DE ENSENADA	CARRET. TRANSPENINSULAR KM. 111 ENSENADA -LA PAZ., C.P. 22898 ENSENADA, B.C.	BCSSA000015	ERNESTO JAVIER MARTÍNEZ PALACIO	TIJUANA, B.C.- ENSENADA, B.C.	B.A.M. No. 3 EL CIPRÉS, B.C – ENSENDA, B.C.	HELI. UH-60M	AÉREA: 20 MIN. TERRESTRE: 10 MIN.	AÉREA: 48 MN. TERRESTRE: 5 KMS.
15	HOSPITAL GENERAL DE MEXICALI	CALLE DEL HOSPITAL S/N CENTRO CÍVICO, C.P. 21000, MEXICALI, B.C.	BCSSA000440	DR. CALEB CIENFUEGOS RASCÓN	HERMOSILLO, SON.-TIJUANA, B.C.	B.A.M. No. 12 TIJUANA, B.C – MEXICALI, B.C.	1 AVIÓN B-737-200	AÉREA: 50 MIN. TERRESTRE: 0230 HS.	AÉREA: 368 MN. TERRESTRE: 26 KMS.
16	HOSPITAL GENERAL TIJUANA	AV. CENTENARIO No.10851, ZONA RÍO, C.P. 2200, TIJUANA, B.C.	BCSSA000913	DR. FERNANDO MARTIN PEÑUÑURI YEPIZ	HERMOSILLO, SON.-TIJUANA, B.C.	B.A.M. No. 12 TIJUANA, B.C – TIJUANA, B.C.	1 AVIÓN B-737-200	AÉREA: 50 MIN. TERRESTRE: 12 MIN.	AÉREA: 368 MN. TERRESTRE: 4.4 KMS.
17	UNIDAD AUXILIAR HOSPITALARIA UABC	DR. HUMBERTO TORRES SANGUINES, CENTRO CÍVICO, (DETRÁS DE HOSPITAL GENERAL DE MEXICALI), C.P. 21000, MEXICALI, B.C.	BCSSA001765	NÉSTOR SAUL HERNÁNDEZ MILÁN	HERMOSILLO, SON.-TIJUANA, B.C.	B.A.M. No. 12 TIJUANA, B.C – MEXICALI, B.C.	1 AVIÓN B-737-200	AÉREA: 50 MIN. TERRESTRE: 0230 HS.	AÉREA: 368 MN. TERRESTRE: 181 KMS.



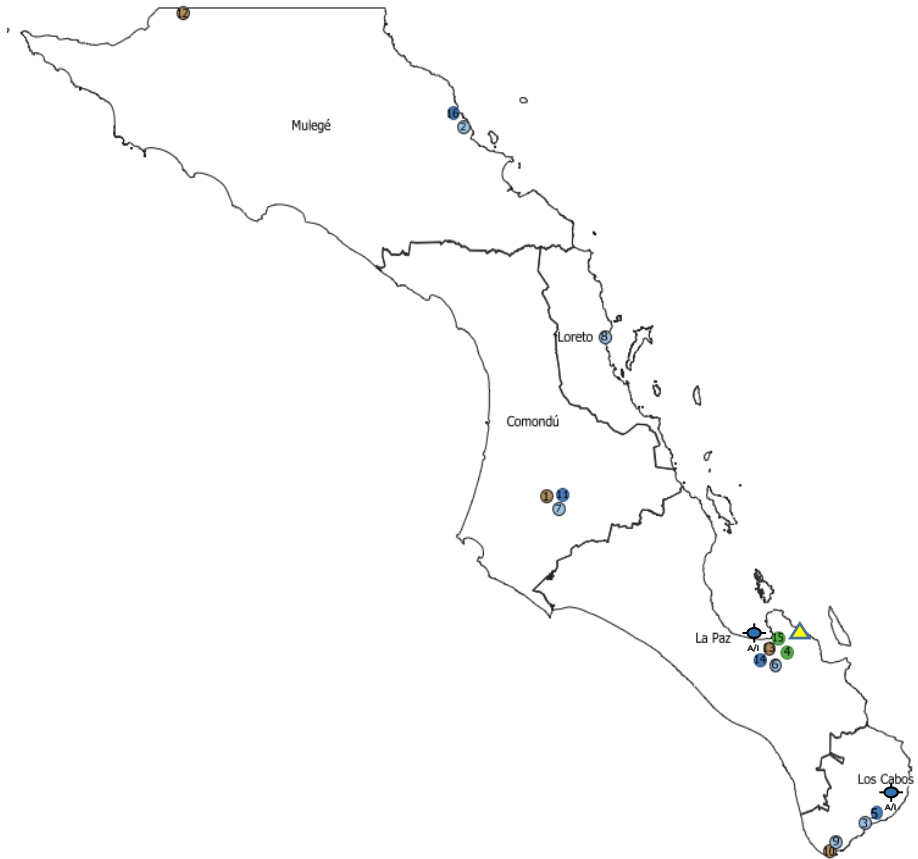
BRIGADA Y ESCOLTA A CARGO DE LA GUARDIA NACIONAL

BRIGADA Y ESCOLTA A CARGO DE SEMAR

TIEMPO MÁXIMO TRASLADO

- ESCOLTA DE SEGURIDAD: EN CADA RUTA SERÁ PROPORCIONADA POR 1 OF., 27 TROPA Y 4 VEHICULOS.
- PUNTO DE REDISTRIBUCIÓN: B.A.M. No. 12 TIJUANA, B. C.

<b>No. hospitales</b>	<b>16</b>
<b>Cajas/Dosis</b>	<b>2/9,750</b>
<b>Brigadas</b>	<b>16</b>
<b>Punto de arribo</b>	B.A.M. No. 9, La Paz, B.C.
<b>Punto de redistribución</b>	B.A.M. No. 9, La Paz, B.C.
<b>Rutas aéreas locales</b>	<b>1</b>
<b>Rutas terrestres</b>	<b>3</b>



- SSA (6)
- IMSS (4)
- ISSSTE (4)
- SEDENA (2)
- ▲ Punto de redistribución

- 2110 Hs. Arriban vacunas a la B.A.M. No. 9, La Paz, B.C.
- 0010 Hs. Finaliza entrega de vacunas.

No.	HOSPITAL	DIRECCIÓN	CLUES	RESPONSABLE	RTA AEREA	RTA TERRESTRE	MEDIO DE TRANSPORTE AÉREO	TIEMPO	DISTANCIA
1	HGSMF 2 CD. CONSTITUCIÓN	BLVD. AGUSTÍN OLACHEA NO. 200 ESQUINA INDEPENDENCIA COL. FRACCIONAMIENTO REAL C.P. 23680, CD. CONSTITUCIÓN, COMONDÚ, B.C.S.	BSIMS000014	DR. GUSTAVO MORAILA MOYA	TIJUANA, B.C.-LA PAZ, B.C.S.	A/I LA PAZ, B.C.S.-CD. CONSTITUCIÓN, B.C.S.	1 AVIÓN B-737-200	AÉREA: 0130 HS. TERRESTRE: 0230 HS.	AÉREA: 615 MN. TERRESTRE: 210 KMS.
2	HGS 5 GUERRERO NEGRO	BLVD. EMILIANO ZAPATA Y SAN LUIS POTOSÍ COL. LOMA BONITA C.P. 23940, GUERRERO NEGRO, MULEGÉ, B.C.S.	BSIMS000072	DR. GUSTAVO URBIOLA RODRÍGUEZ	LA PAZ, B.C.S.-LORETO, B.C.S.-GRO. NEGRO B.C.S.	GRO. NEGRO, B.C.S.-HGS, GRO. NEGRO, B.C.S.	HELI. UH-60M	AÉREA: 0200 HS. TERRESTRE: 5 MIN.	AÉREA: 1,312 MN. TERRESTRE: 550 MTS.
3	HGZMF 1 LA PAZ	BLVD. 5 DE FEBRERO ENTRE HÉROES DE INDEPENDENCIA Y GÓMEZ FARIAS COL. PUEBLO NUEVO C.P. 23060, LA PAZ, B.C.S.	BSIMS000013	DR. ERNESTO GONZÁLEZ CARRANZA	TIJUANA, B.C.-LA PAZ, B.C.S.	A/I LA PAZ, B.C.S.-LA PAZ, B.C.S.	1 AVIÓN B-737-200	AÉREA: 0130 HS TERRESTRE: 18 MIN.	AÉREA: 616 MN. TERRESTRE: 12 KMS.
4	HGSMF 26 CABO SAN LUCAS	CARRETERA A TODOS LOS SANTOS KM 2.5 COL. BRISAS DEL PACÍFICO C.P. 23410, CABO SAN LUCAS, B.C.S.	BSIMS000154	DR. MOISÉS AARON NUÑEZ GONZÁLEZ	TIJUANA, B.C.-LA PAZ, B.C.S.	A/I LA PAZ, B.C.S.-CABO SAN LUCAS, B.C.S.	1 AVIÓN B-737-200	AÉREA: 0130 HS TERRESTRE: 0200 HS.	AÉREA: 615 MN. TERRESTRE: 154 KMS.
5	CD. CONSTITUCIÓN	NIÑOS HÉROES, COL. PUEBLO NUEVO, CD. CONSTITUCIÓN, C.P. 23670, COMONDÚ, B.C.S.	BSIST000014	GARCÍA LUQUE RUBÉN DE JESÚS	TIJUANA, B.C.-LA PAZ, B.C.S.	A/I LA PAZ, B.C.S.-CD. CONSTITUCIÓN, B.C.S.	1 AVIÓN B-737-200	AÉREA: 0130 HS TERRESTRE: 0230 HS.	AÉREA: 615 MN. TERRESTRE: 200 KMS.
6	SANTA ROSALÍA	ADAN G VERDE S/N, COL. NOPALERA, C.P. 23920, MULEGÉ, B.C.S.	BSIST000043	ARÉVALO ESTRADA RODOLFO	LA PAZ, B.C.S.-LORETO B.C.S.	LORETO, B.C.S.-SANTA ROSALÍA, B.C.S.	HELI. UH-60M	AÉREA: 40 MIN. TERRESTRE: 0300 HS.	AÉREA: 126 MN. TERRESTRE: 200 KMS.
7	SAN JOSÉ DEL CABO	CARMEN PRESICHI Y TIFON S/N, COL. ROSARITO, C.P. 23400, LOS CABOS, B.C.S.	BSIST000101	DR. CARLOS CRUZ CERVANTES	TIJUANA, B.C.-LA PAZ, B.C.S.	A/I LA PAZ, B.C.S.-LOS CABOS, B.C.S.	1 AVIÓN B-737-200	AÉREA: 0130 HS. TERRESTRE: 0210 HS.	AÉREA: 615 MN. TERRESTRE: 190 KMS.
8	LA PAZ	MAR CARIBE S.N. , EL CONCHALITO, CP. 23090, LA PAZ, B.C.S.	BSIST000330	DR. JORGE ALBERTO ARCE MOLINA	TIJUANA, B.C.-LA PAZ, B.C.S.	A/I LA PAZ, B.C.S.-LA PAZ, B.C.S.	1 AVIÓN B-737-200	AÉREA: 0130 HS. TERRESTRE: 10 MIN.	AÉREA: 615 MN. TERRESTRE: 5.8 KMS.
9	HOSPITAL MILITAR REGIONAL DE LA PAZ B. C. S.	AV. REVOLUCIÓN 1910 NO. 870 NORTE ENTRE CALLE MANUEL TORRES IGLESIAS Y SALVATIERRA, LA PAZ, B.C.S.	BSSDN000015	NO DISPONIBLE	TIJUANA, B.C.-LA PAZ, B.C.S.	A/I LA PAZ, B.C.S.-H.M.R. LA PAZ, B.C.S.	1 AVIÓN B-737-200	AÉREA: 0130 HS. TERRESTRE: 5 MIN.	AÉREA: 615 MN. TERRESTRE: 1.2 KMS.
*10	49/o BATALLÓN DE INFANTERÍA	AV. CALLE 5 DE MAYO S.N. COL. GUERRERO , C.P. 23020, LA PAZ, B.C.S.	BSSDN000044	JOSÉ FRANCISCO CABRERA RAMÍREZ	TIJUANA, B.C.-LA PAZ, B.C.S.	A/I LA PAZ, B.C.S.-49/o B.I. LA PAZ, B.C.S.	1 AVIÓN B-737-200	AÉREA: 0130 HS TERRESTRE: 10 MIN.	AÉREA: 615 MN. TERRESTRE: 5.5 KMS.
11	C.S. C/ HOSPITALIZACIÓN ADÁN G. VELARDE	JEAN MICHEL COSTEAU, MESA FRANCIA C.P. 23029, MULEGÉ, B.C.S.	BSSSA000192	OCTAVIANO ISLAS MASCAREÑO	LA PAZ, B.C.S.-LORETO, B.C.S.	LORETO, B.C.S.-MULEGE, B.C.S.	HELI. UH-60M	AÉREA: 40 MIN. TERRESTRE: 0300 HS.	AÉREA: 126 MN. TERRESTRE: 200 KMS.
12	HOSPITAL GENERAL RAÚL A. CARRILLO	RETORNO ATUNEROS SIN NÚMERO. C.P. 23400, LOS CABOS, B.C.S.	BSSSA000595	PEDRO MOISÉS LÓPEZ PEÑUELAS	TIJUANA, B.C.-LA PAZ, B.C.S.	A/I LA PAS, B.C.S.-LOS CABOS SAN LUCAS, B.C.S.	1 AVIÓN B-737-200	AÉREA: 0130 HS TERRESTRE: 0150 HS.	AÉREA: 615 MN. TERRESTRE: 152 KMS.
13	HOSPITAL COMUNITARIO DE LORETO	CARRETERA TRANSPENINSULAR ESQUINA JUAN DE BASALDUA. C.P. 23880, LORETO, B.C.S.	BSSSA000933	VÍCTOR MANUEL LÓPEZ SOTO	LA PAZ, B.C.S.-LORETO, B.C.S.	LORETO, B.C.S.-HOSP. LORETO, B.C.S.	HELI. UH-60M	AÉREA: 40 MIN. TERRESTRE: 5 MIN.	AÉREA: 126 MN. TERRESTRE: 3 KMS.
14	HOSPITAL GENERAL DE CABO SAN LUCAS	BLVD. LOS PINOS ESQ. SAN ANTONIO, COL. ARCOS DEL SOL, C.P. 23474, LOS CABOS, B.C.S.	BSSSA001131	JESÚS ALBERTO BARRERA PERALTA	TIJUANA, B.C.-LA PAZ, B.C.S.	A/I LA PAZ, B.C.S.-LOS CABOS, B.C.S.	1 AVIÓN B-737-200	AÉREA: 0130 HS TERRESTRE: 0200 HS.	AÉREA: 615 MN. TERRESTRE: 154 KMS.
15	HOSPITAL GENERAL CON ESPECIALIDADES JUAN MARÍA DE SALVATIERRA	AV. DE LOS DEPORTISTAS, COL. 8 DE OCTUBRE II SECC., C.P. 23085, LA PAZ B.C.S.	BSSSA001213	ARMANDO RENÉ URCAIDIZ VERDUGO	TIJUANA, B.C.-LA PAZ, B.C.S.	A/I LA PAZ, B.C.S.-LA PAZ, B.C.S.	1 AVIÓN B-737-200	AÉREA: 0130 HS. TERRESTRE: 05 MIN	AÉREA: 615 MN. TERRESTRE: 1.2 KMS.
16	HOSPITAL GENERAL DE CIUDAD CONSTITUCIÓN	BLVD. HUGO CERVANTES DEL RÍO , COL SAN MARTÍN, C.P. 23631, COMONDÚ, B.C.S.	BSSSA001510	GUSTAVO SERGIO MORALES PÉREZ	TIJUANA, B.C.-LA PAZ, B.C.S.	A/I LA PAZ, B.C.S.-CD. CONSTITUCIÓN.	1 AVIÓN B-737-200	AÉREA: 0130 HS. TERRESTRE: 0220 HS.	AÉREA: 615 MN. TERRESTRE: 207 KMS.

**TIEMPO MAXIMO DE TRASLADO**

**BRIGADA Y ESCOLTA A CARGO DE SEMAR**

- ESCOLTA DE SEGURIDAD: EN CADA RTA SERÁ PROPORCIONADA POR 1 OF., 27 TROPA Y 4 VEHICULOS.
- PUNTO DE REDISTRIBUCIÓN: B.A.M. No. 9 LA PAZ, B. C. S.

# CAMPECHE



GOBIERNO DE  
**MÉXICO**

No. hospitales

18

Cajas/Dosis

1/4,875

Brigadas

18

Punto de arribo

A/I Campeche, Camp.

Punto de redistribución

10/o. B.I. (Campeche, Camp.)

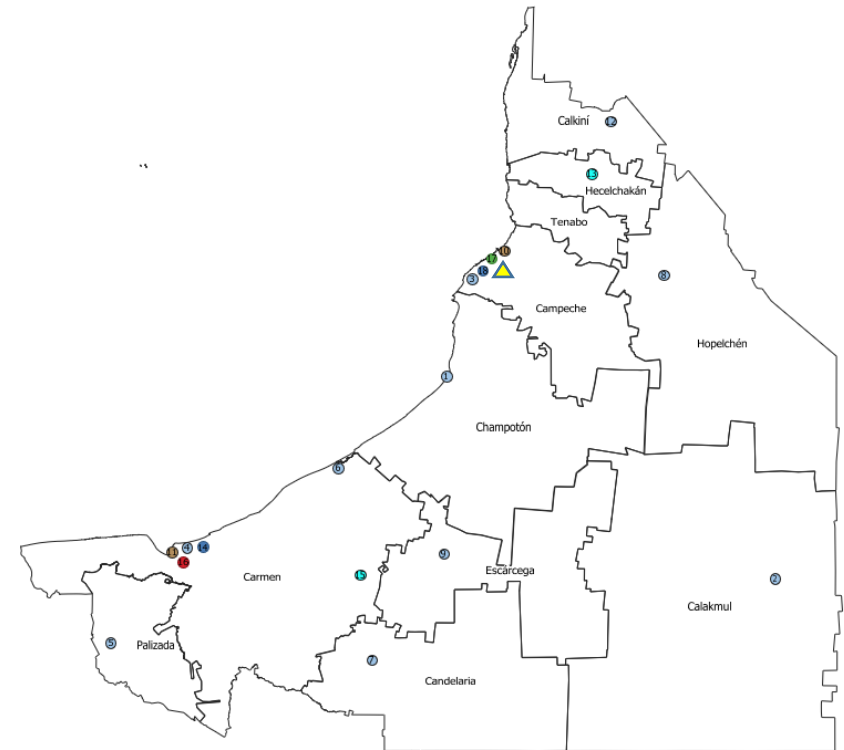
Rutas aéreas locales

0

Rutas terrestres

7

- 2300 Hs. Arriban vacunas al A/I Campeche, Camp.
- 0340 Hs. Finaliza entrega de vacunas.



- SSA (10)
- IMSS (2)
- IMSS-BIENESTAR (2)
- ISSSTE (2)
- SEDENA (1)
- PEMEX (1)
- ▲ Punto de redistribución

# CAMPECHE



GOBIERNO DE  
**MÉXICO**

No.	HOSPITAL	DIRECCIÓN	CLUES	RESPONSABLE	RUTA AEREA	RUTA TERRESTRE	MEDIO DE TRANSPORTE AÉREO	TIEMPO	DISTANCIA
1	HECELCHAKÁN	CALLE 31 S/N, MPIO. HECELCHAKAN	CCIMO000232	DR. CARLOS CAMARA ACOSTA, TEL. 9818161137	CDMX- MERIDA,YUC.- CANCUN, Q.ROO- CHETUMAL- CAMPECHE, CAMP	A/I CAMP.- HECELCHAKAN	C-130	AÉREO: 0530 HS. TERRESTRE: 0100 HS.	AÉREA: 1018 M.N. TERRESTRE: 70 KMS.
2	MAMANTEL	CALLE 20 DE NOVIEMBRE S/N, MPIO. CARMEN	CCIMO000512	DR. FRANCISCO ALVAREZ CORDOVA TEL. 9824344010		A/I CAMP.- MAMANTEL		AÉREO: 0530 HS. TERRESTRE: 0245 HS.	AÉREA: 1018 M.N. TERRESTRE: 191 KMS.
3	HGZMF 1 CAMPECHE	AV. LÓPEZ MATEOS POR TALAMANTES Y QUINTANA ROO COL. CENTRO, MPIO. CAMPECHE	CCIMS000016	DR. JOSE LUIS KANTUN JIMENEZ TEL. 9998162243, 8161855		A/I CAMP.-HGZMF 1 CAMP.		AÉREO: 0530 HS. TERRESTRE: 0030 HS.	AÉREA: 1018 M.N. TERRESTRE: 8 KMS.
4	HGZMF 4 CD. CARMEN	CALLE 41 B DOMICILIO CONOCIDO ENTRE 20 Y 22 COL. CENTRO, MPIO. CIUDAD DEL CARMEN	CCIMS000045	DR EDUARDO E. RAMOS ARCEO TEL. 9383821266		A/I CAMP.-HGZMF 4 CD. CARMEN.		AÉREO: 0530 HS. TERRESTRE: 0315 HS.	AÉREA: 1018 M.N. TERRESTRE: 208 KMS.
5	DR. PATRICIO TRUEBA REGIL	CALLE 7 S/N, COL. BUENAVISTA, MPIO. CAMPECHE	CCIST000021	SARMIENTO FRANCO JAVIER TEL. 9818114116		A/I CAMP.- DR. P. TRUEBA		AÉREO: 0530 HS. TERRESTRE: 0030 HS.	AÉREA: 1018 M.N. TERRESTRE: 8 KMS.
6	CD. DEL CARMEN	56 PRIV. DEL COMPLEJO HOSPITALARIO PABLO GARCÍA Y MONTILLA S/N, COL. PETROLERA, MPIO. CD. CARMEN	CCIST000033	SÁENZ ZETINA SUSY CONCEPCIÓN TEL.M9383824859		A/I CAMP.- CD. CARMEN		AÉREO: 0530 HS TERRESTRE: 0300 HS.	AÉREA: 1018 M.N. TERRESTRE: 208 KMS.
7	HOSPITAL GENERAL CD. DEL CARMEN	CALLE 31 ESQ. 56 S/N, MPIO. CD. CARMEN	CCPMX000013	NO DISPONIBLE TEL. 999999999		A/I CAMP.-HG CD. CARMEN		AÉREO: 0530 HS. TERRESTRE: 0300 HS.	AÉREA: 1018 M.N. TERRESTRE: 210 KMS.
8	10/O. BATALLON DE INFANTERIA	AV. CAMPECHE S/N, MPIO. CAMPECHE	CCSDN000046	JOSE EDUARDO TEL. 5521228800		A/I CAMP.-10/o. B.I.		AÉREO: 0530 HS TERRESTRE: 0030 HS.	AÉREA: 1018 M.N. TERRESTRE: 10 KMS.
9	H.G. MA. SOCORRO QUIROGA AGUILAR	CALLE 56 S/N, COL. PETROLERA, MPIO. CD. CARMEN	CCSSA000363	DR. EUGENIO VERDEJO BALLINA		A/I CAMP.-HG MA SOCORRO Q.		AÉREO: 0530 HS. TERRESTRE: 0300 HS.	AÉREA: 1018 M.N. TERRESTRE: 208 KMS.
10	HOSPITAL COMUNITARIO DE CHAMPOTÓN DR. JOSÉ E. NAZAR RAIDEN	AV. CARLOS SANSOIRES PEREZ S/N, COL. ISSSTE, MPIO. CHAMPOTON	CCSSA000544	RAUL ARMANDO VERDEJO TRUJEUQUE		A/I CAMP.-HC CHAMPOTON		AÉREO: 0530 HS. TERRESTRE: 0100 HS.	AÉREA: 1018 M.N. TERRESTRE: 65 KMS.
11	HOSPITAL INTEGRAL XPUJIL	CALLE CHICANA S/N, COL. XPUJIL, MPIO. CALAKMUL	ICSSA001116	DR. EDUARDO ALEJANDRO KE AZNAR		A/I CAMP.-HI EXPUJIL		AÉREO: 0530 HS. TERRESTRE: 0400 HS.	AÉREA: 1018 M.N. TERRESTRE: 301 KMS.
12	HOSPITAL GENERAL CANDELARIA	CALLE 35 S/N, COL. INDEPENDENCIA, MPIO. CANDELARIA	CCSSA001220	RUBEN ORLANDO SUAREZ PACHECO		A/I CAMP.-HG CANDELARIA		AÉREO: 0530 HS. TERRESTRE: 0315 HS.	AÉREA: 1018 M.N. TERRESTRE: 210 KMS.
13	HOSPITAL COMUNITARIO DE HOPELCHEN	CALLE 28 A No. 52A, COL. EL TAMARINDO, MPIO. HOPELCHEN	CCSSA001594	EMILIO ENRIQUE LARA SOLIS		A/I CAMP.-HC HOPELCHEN		AÉREO: 0530 HS. TERRESTRE: 0130 HS.	AÉREA: 1018 M.N. TERRESTRE: 90 KMS.
14	HOSPITAL DE SABANCYU	CARRETERA A SABANCYU-ESCARCEGA Y CALLE ITURBIDE S/N, COL. B. JUAREZ, MPIO. CD. CARMEN	CCSSA001734	OTHONIEL GONZALEZ NAVARRETE		A/I CAMP.-H SABANCYU		AÉREO: 0530 HS. TERRESTRE: 0200 HS.	AÉREA: 1018 M.N. TERRESTRE: 131 KMS.
15	HOSPITAL INTEGRAL DE CALKINÍ	CALLE 23 S/N, COL. FATIMA, MPIO. CALKINI	CCSSA017403	DR. JORGE LUIS FERNANDEZ MARTÍNEZ		A/I CAMP.-HI CALKINI		AÉREO: 0530 HS. TERRESTRE: 0115 HS.	AÉREA: 1018 M.N. TERRESTRE: 92 KMS.
16	HOSPITAL GENERAL DE ESPECIALIDADES DR. JAVIER BUENFIL OSORIO	CALLE LAZARO CARDENAS PROLONGACION ANTIGUA CALLE A CHINA Y AV. LOPEZ PORTILLO, No. 208, COL. LAS FLORES, MPIO. CAMPECHE	CCSSA017670	DR. DANIEL ALFONZO MALDONADO GARCÍA		A/I CAMP.-HGE DR. J.BUENFIL		AÉREO: 0530 HS. TERRESTRE: 0015 HS.	AÉREA: 1018 M.N. TERRESTRE: 4 KMS.
17	HOSPITAL GENERAL DE ESCARCEGA DR. JANELL ROMERO AGUILAR	CALLE 50, COL. CENTRO, MPIO. ESCARCEGA	CCSSA017682	DR. RAMÓN HEREDIA CHULINES		A/I CAMP.-HG ESCARCEGA		AÉREO: 0530 HS. TERRESTRE: 0215 HS.	AÉREA: 1018 M.N. TERRESTRE: 149 KMS.

 BRIGADA Y ESCOLTA A CARGO DE LA GUARDIA NACIONAL

 BRIGADA Y ESCOLTA A CARGO DE SEMAR

 TIEMPO MÁXIMO TRASLADO

- ESCOLTA DE SEGURIDAD: EN CADA RUTA SERÁ PROPORCIONADA POR 1 OF., 27 TROPA Y 4 VEHICULOS.
- PUNTO DE REDISTRIBUCIÓN: 10/o. B. I.