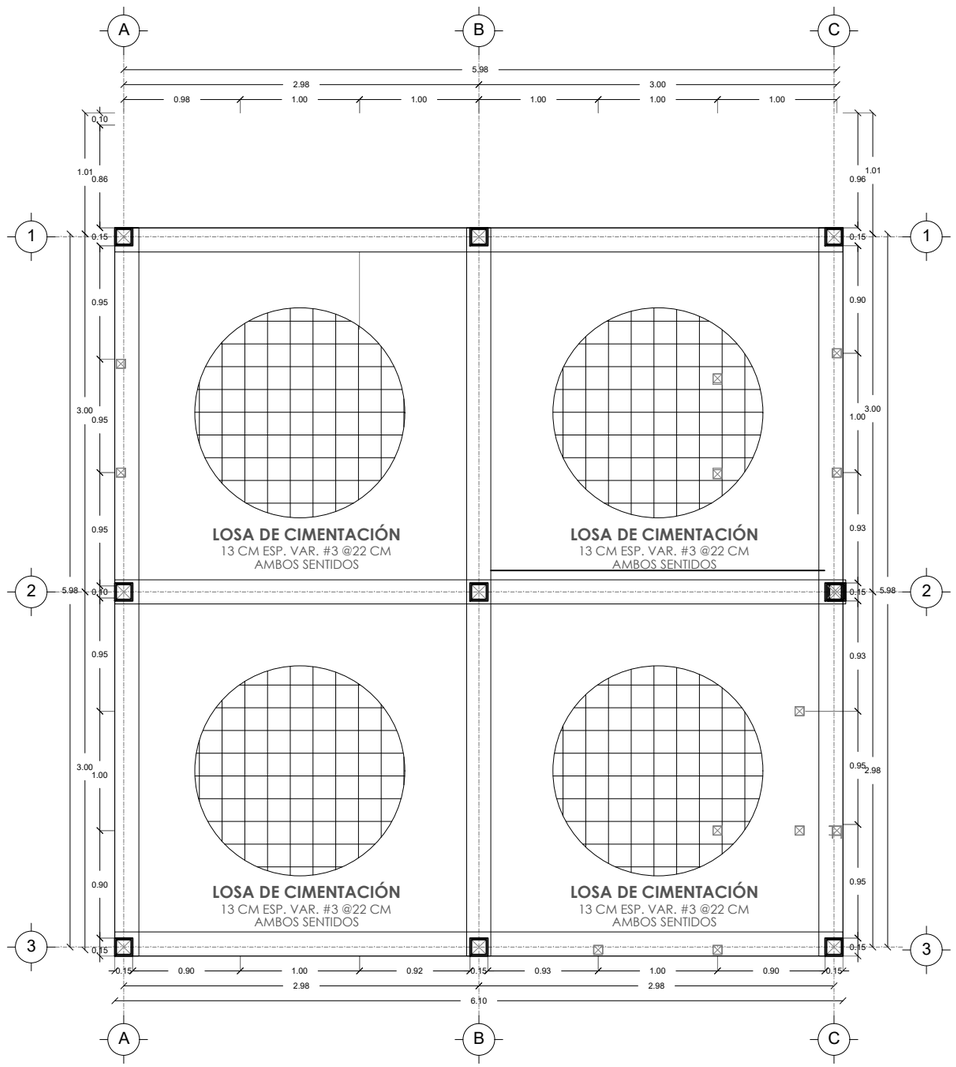

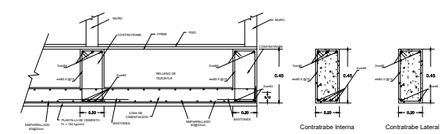

SISTEMA LOSA DE CIMENTACION

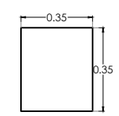

DETALLE Placa 1 (P-1)
ESC. S/E

Columna HSS 6"*6"*1/2"
(0.15*0.15 M)

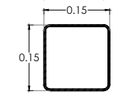

Columna 1 (C-1)
ESC. S/E

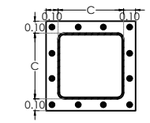

Placa 1 (P-2)
ESC. S/E

TENARQUITECTOS

FRANCISCO PARDO

NORTE	COLABORADORES
	ESTRUC: -
	INST. HIDRA: -
	INST. SANIT: -
	INST. ELECT: -
	DIS. ILUMI: -
	DIS. PAISAJE: -
	DIS. GRAFICO: -

NOTAS AL PLANO

Simbología General

NPT	NIVEL DE PISO TERMINADO
NLAL	NIVEL LECHO ALTO DE LOSA
NLBP	NIVEL LECHO BAJO DE PLAFÓN
NC	NIVEL DE CERRAMIENTO
NP	NIVEL DE PRETIL
N	NIVEL
NB	NIVEL DE BANQUETA
NJ	NIVEL DE JARDIN
NCalle	NIVEL DE CALLE
NCu	NIVEL DE CUMBRERA
BAP	BAJADA DE AGUA PLUVIAL
BAN	BAJADA DE AGUAS NEGRAS
S.M.A.O	SEGUN MUESTRA APROBADA EN OBRA
$N_{\Delta n}$	CAMBIO DE NIVEL EN PISO

1 Notas: Generales

2 LOS NIVELES SON REFERIDOS EN METROS, ACUERDO AL BANCO DE NIVEL EXISTENTE.

3 LAS COTAS RIGEN AL DIBUJO, NO SE TOMARAN MEDIDAS A ESCALA DE ESTE PLANO.

4 ESTE PLANO DEBERA VERIFICARSE CON LOS PROYECTOS CORRESPONDIENTES DE ESTRUCTURA E INSTALACIONES, CUALQUIER DISCREPANCIA DEBERA CONSULTARSE CON EL PROYECTISTA.

5 EL CONTRATISTA RECTIFICARA EN EL LUGAR DE LA OBRA LAS DIMENSIONES Y NIVELES INDICADOS EN ESTE PLANO, ANTES DE EJECUTAR CUALQUIER TRABAJO DEBIENDO SOMETER A LA DIRECCIÓN

6 DE LA OBRA CUALQUIER DIFERENCIA QUE HUBIERE, ASÍ COMO LA INTERPRETACIÓN QUE DE EL PROPIO CONTRATISTA A ESTE DIBUJO.

EL PLANO CON LA ULTIMA CORRECIÓN CANCELA A LA ANTERIOR.

TODOS LOS ACABADOS, ESPECIFICACIONES Y DETALLES SEÑALADOS EN ESTE PLANO DEBERAN EJECUTARSE DE ACUERDO A LAS ESPECIFICACIONES CORRESPONDIENTES.

Planta esquemática

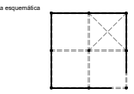

Corte esquemático

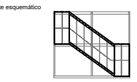

REVISIONES:

No.	DESCRIPCIÓN	FECHA
1	Proyecto Ejecutivo	30 de junio 2020

FIRMA PROPIETARIO:

FIRMA D. R. O.:

FIRMA CORRESPONSABLE:

FIRMA CORRESPONSABLE:

PROYECTO:

Sistema de Vivienda
FOVISSSTE

PROPIETARIO:

FOVISSSTE

UBICACIÓN:
CDMX - Edo. de México - Morelos

PROYECTO EJECUTIVO

CONTENIDO: CIMENTACIÓN Y ESTRUCTURA
CASA 01

ESCALA: 90X60: 1:25 11X17: 1:50 | COTAS: METROS | FECHA: 30 de junio 2020

CLAVE DE PLANO:
EST-701

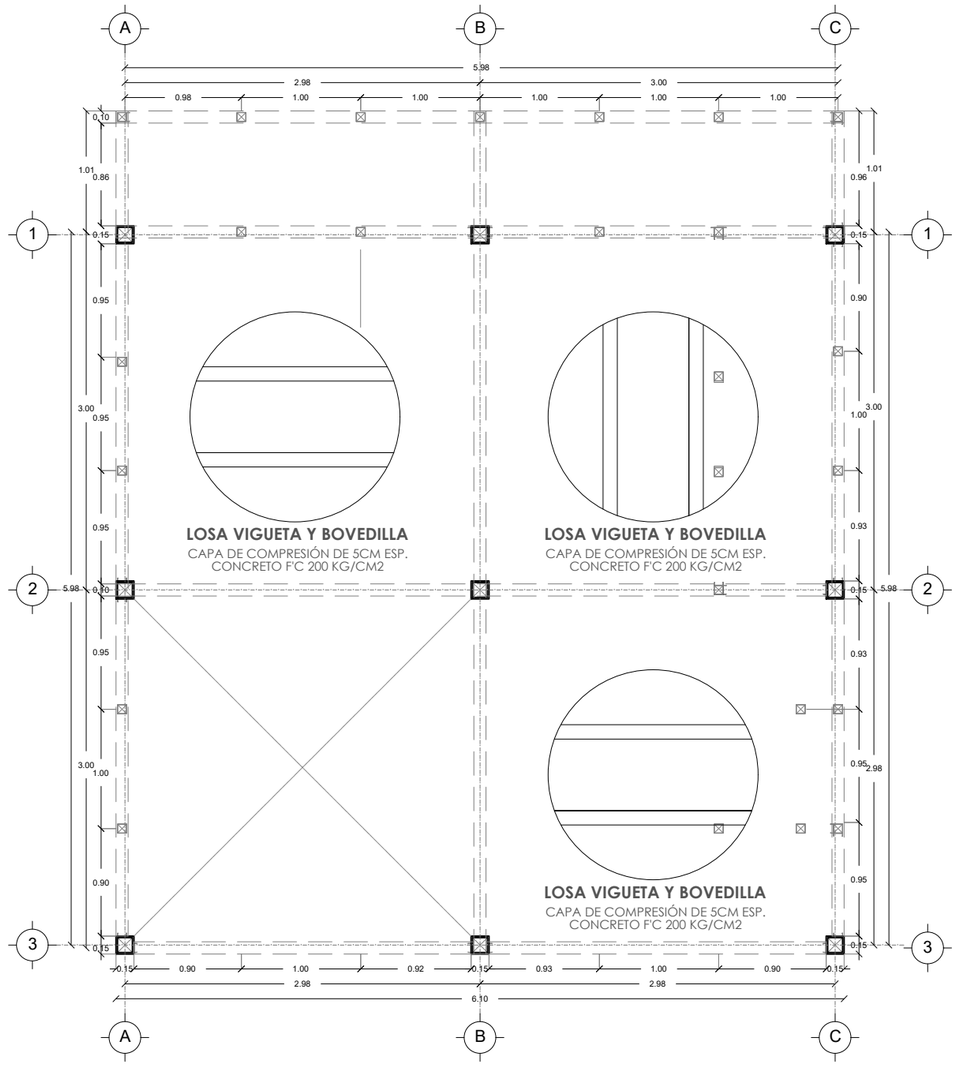

TENARQUITECTOS

FRANCISCO PARDO

NORTE	COLABORADORES
	ESTRUC: - INST. HIDRA: - INST. SANIT: - INST. ELECT: - DIS. ILUMI: - DIS. PAISAJE: - DIS. GRAFICO: -

NOTAS AL PLANO

Simbología General

NPT	NIVEL DE PISO TERMINADO
NLAL	NIVEL LECHO ALTO DE LOSA
NLBP	NIVEL LECHO BAJO DE PLAFÓN
NC	NIVEL DE CERRAMIENTO
NP	NIVEL DE PRETIL
N	NIVEL
NB	NIVEL DE BANQUETA
NJ	NIVEL DE JARDIN
NCalle	NIVEL DE CALLE
NCu	NIVEL DE CUMBRERA
BAP	BAJADA DE AGUA PLUVIAL
BAN	BAJADA DE AGUAS NEGRAS
S.M.A.O	SEGUN MUESTRA APROBADA EN OBRA
$n_{\Delta n}$	CAMBIO DE NIVEL EN PISO

1 Notas: Generales

2 LOS NIVELES SON REFERIDOS EN METROS, ACUERDO AL BANCO DE NIVEL EXISTENTE.

3 LAS COTAS RIGEN AL DIBUJO, NO SE TOMARAN MEDIDAS A ESCALA DE ESTE PLANO.

4 ÉSTE PLANO DEBERA VERIFICARSE CON LOS PROYECTOS CORRESPONDIENTES DE ESTRUCTURA E INSTALACIONES, CUALQUIER DISCREPANCIA DEBERA CONSULTARSE CON EL PROYECTISTA.

5 EL CONTRATISTA RECTIFICARA EN EL LUGAR DE LA OBRA LAS DIMENSIONES Y NIVELES INDICADOS EN ESTE PLANO, ANTES DE EJECUTAR CUALQUIER TRABAJO DEBIENDO SOMETER A LA DIRECCIÓN

6 DE LA OBRA CUALQUIER DIFERENCIA QUE HUBIERE, ASÍ COMO LA INTERPRETACIÓN QUE DE EL PROPIO CONTRATISTA A ESTE DIBUJO.

EL PLANO CON LA ULTIMA CORRECIÓN CANCELA A LA ANTERIOR.

TODOS LOS ACABADOS, ESPECIFICACIONES Y DETALLES SEÑALADOS EN ESTE PLANO DEBERAN EJECUTARSE DE ACUERDO A LAS ESPECIFICACIONES CORRESPONDIENTES.

Planta esquemática

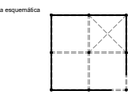

Corte esquemático

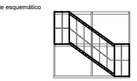

REVISIONES:

No.	DESCRIPCIÓN	FECHA
1	Proyecto Ejecutivo	30 de junio 2020

FIRMA PROPIETARIO:

FIRMA D. R. O.:

FIRMA CORRESPONSABLE:

FIRMA CORRESPONSABLE:

PROYECTO:

Sistema de Vivienda FOVISSSTE

PROPIETARIO:

FOVISSSTE

UBICACIÓN:

CDMX - Edo. de México - Morelos

PROYECTO EJECUTIVO

CONTENIDO: CIMENTACIÓN Y ESTRUCTURA CASA 05

ESCALA: 90X60: 1:25 11X17: 1:50 | COTAS: METROS | FECHA: 30 de junio 2020

CLAVE DE PLANO:

EST-702

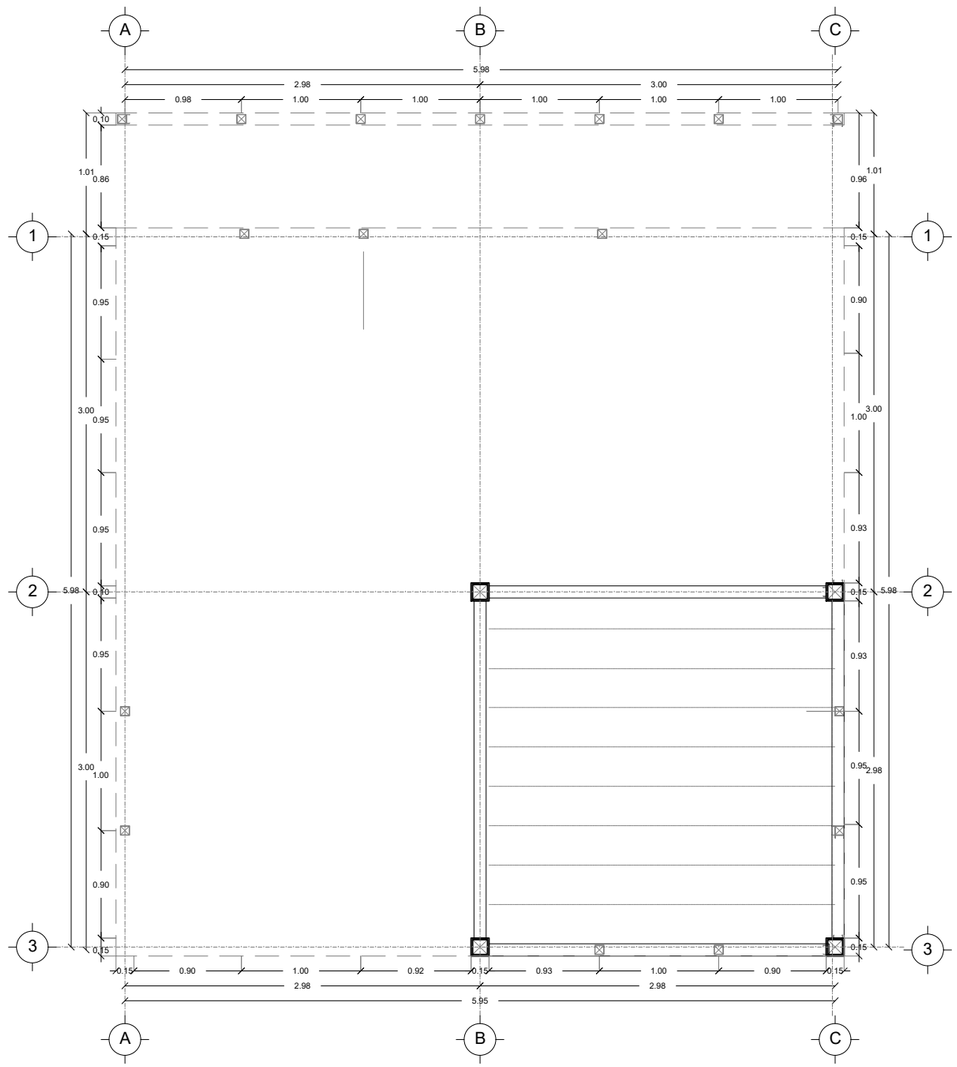

TENARQUITECTOS

FRANCISCO PARDO

NORTE	COLABORADORES
	ESTRUC: -
	INST. HIDRA: -
	INST. SANIT: -
	INST. ELECT: -
	DIS. ILUMI: -
	DIS. PAISAJE: -
	DIS. GRAFICO: -

NOTAS AL PLANO

Simbología General

NPT	NIVEL DE PISO TERMINADO
NLAL	NIVEL LECHO ALTO DE LOSA
NLBP	NIVEL LECHO BAJO DE PLAFÓN
NC	NIVEL DE CERRAMIENTO
NP	NIVEL DE PRETIL
N	NIVEL
NB	NIVEL DE BANQUETA
NJ	NIVEL DE JARDIN
NCalle	NIVEL DE CALLE
NCu	NIVEL DE CUMBRERA
BAP	BAJADA DE AGUA PLUVIAL
BAN	BAJADA DE AGUAS NEGRAS
S.M.A.O	SEGUN MUESTRA APROBADA EN OBRA
$\frac{m}{m}$	CAMBIO DE NIVEL EN PISO

1. Notas: Generales

2. LOS NIVELES SON REFERIDOS EN METROS, ACUERDO AL BANCO DE NIVEL EXISTENTE.
3. LAS COTAS RIGEN AL DIBUJO, NO SE TOMARAN MEDIDAS A ESCALA DE ESTE PLANO.
4. ESTE PLANO DEBERA VERIFICARSE CON LOS PROYECTOS CORRESPONDIENTES DE ESTRUCTURA E INSTALACIONES, CUALQUIER DISCREPANCIA DEBERA CONSULTARSE CON EL PROYECTISTA.
5. EL CONTRATISTA RECTIFICARA EN EL LUGAR DE LA OBRA LAS DIMENSIONES Y NIVELES INDICADOS EN ESTE PLANO, ANTES DE EJECUTAR CUALQUIER TRABAJO DEBIENDO SOMETER A LA DIRECCIÓN DE LA OBRA CUALQUIER DIFERENCIA QUE HUBIERE, ASÍ COMO LA INTERPRETACIÓN QUE DE EL PROPIO CONTRATISTA A ESTE DIBUJO.
6. EL PLANO CON LA ULTIMA CORRECIÓN CANCELA A LA ANTERIOR.

TODOS LOS ACABADOS, ESPECIFICACIONES Y DETALLES SEÑALADOS EN ESTE PLANO DEBERAN EJECUTARSE DE ACUERDO A LAS ESPECIFICACIONES CORRESPONDIENTES.

Planta esquemática

Corte esquemático

REVISIONES:

No.	DESCRIPCIÓN	FECHA
1	Proyecto Ejecutivo	30 de junio 2020

FIRMA PROPIETARIO:

FIRMA D. R. O.:

FIRMA CORRESPONSABLE:

FIRMA CORRESPONSABLE:

PROYECTO:

Sistema de Vivienda FOVISSSTE

PROPIETARIO:

FOVISSSTE

UBICACIÓN:

CDMX - Edo. de México - Morelos

PROYECTO EJECUTIVO

CONTENIDO: CIMENTACIÓN Y ESTRUCTURA
CASA 01

ESCALA: 90X60: 1:25 11X17: 1:50 | COTAS: METROS | FECHA: 30 de junio 2020

CLAVE DE PLANO:

EST-703