

Cuadro 1

Región	Ingenio	Variable				Cálculo superficie cosechable (ha) zafra 2020/21 (a + b - c)
		Labores básicas (ha)			Cálculo superficie cosechable (ha) zafra 2020/21 (a + b - c)	
		Avance de labores planta 2019/21	Avance de labores socas y resocas 2020/21			
		Siembra planta 2019/21 (a)	Cortes terminados zafra 2019/20 (b)	Volteo cepas zafra 2019/20 (c)		
Total		61,125	766,211	47,879	779,457	
Papaloapan-Golfo	San Cristóbal*	3,269	48,650	2,943	48,976	
	Tres Valles**	-	41,787	-	41,787	
	Adolfo López Mateos**	-	26,568	-	26,568	
	San Pedro**	-	18,475	-	18,475	
	La Gloria*	1,248	17,771	680	18,340	
	ClASA (Cuatrotolapam)	2,222	16,684	1,700	17,206	
	El Modelo*	925	12,465	955	12,435	
	Mahuixtlán*	422	6,159	247	6,333	
Sureste	San Rafael de Pucté*	5,229	33,062	3,329	34,962	
	Presidente Benito Juárez*	553	27,399	4	27,948	
	La Joya**	-	19,112	-	19,112	
	Cía. La Fe (Pujilic)*	1,513	17,580	1,869	17,224	
	Huixtla*	1,433	15,256	1,836	14,853	
	Santa Rosalía**	-	11,875	-	11,875	
Noreste	San Miguel del Naranjo*	4,415	27,122	4,153	27,384	
	Pánuco**	-	27,020	-	27,020	
	Plan de San Luis*	4,332	20,848	3,873	21,307	
	Alianza Popular**	-	17,750	-	17,750	
	Aarón Sáenz Garza*	4,181	17,477	4,200	17,457	
	Plan de Ayala*	6,224	12,279	1,220	17,283	
	El Mante*	3,277	13,560	3,763	13,074	
	El Higo*	2,146	1,046	1,900	1,292	
Córdoba-Golfo	Central El Potrero *	881	24,033	894	24,020	
	La Margarita*	1,248	17,771	680	18,340	
	Central Motzorongo**	-	18,006	-	18,006	
	Central Progreso*	554	13,439	219	13,774	
	Constancia*	245	12,047	527	11,766	
	San Nicolás*	370	11,421	37	11,754	
	San José de Abajo**	-	11,635	-	11,635	
	Central La Providencia*	403	9,510	1,037	8,876	
	El Refugio *	815	8,071	296	8,590	
Central San Miguelito*	88	6,460	63	6,485		
Pacífico	Tala*	1,317	21,323	562	22,078	
	Quesería*	1,585	14,839	983	15,441	
	Tamazula*	2,045	14,274	1,819	14,500	
	San Francisco Ameca**	-	13,086	-	13,086	
	Melchor Ocampo*	1,406	11,965	1,777	11,594	
	José María Morelos*	1,340	9,916	384	10,872	
	Bellavista**	-	8,110	-	8,110	
	Santa Clara*	1,267	6,680	111	7,836	
	Pedernales**	-	3,663	-	3,663	
Lázaro Cárdenas**	-	3,594	-	3,594		
Noroeste	Puga**	-	18,077	-	18,077	
	El Molino**	-	11,205	-	11,205	
	Eldorado*	806	5,748	701	5,853	
Centro	Atencingo*	2,408	15,098	2,402	15,104	
	Emiliano Zapata*	2,118	10,800	1,800	11,117	
	El Carmen**	-	6,780	-	6,780	
	Central Casasano*	842	6,852	915	6,778	
	Calipam**	-	1,864	-	1,864	

Notas:

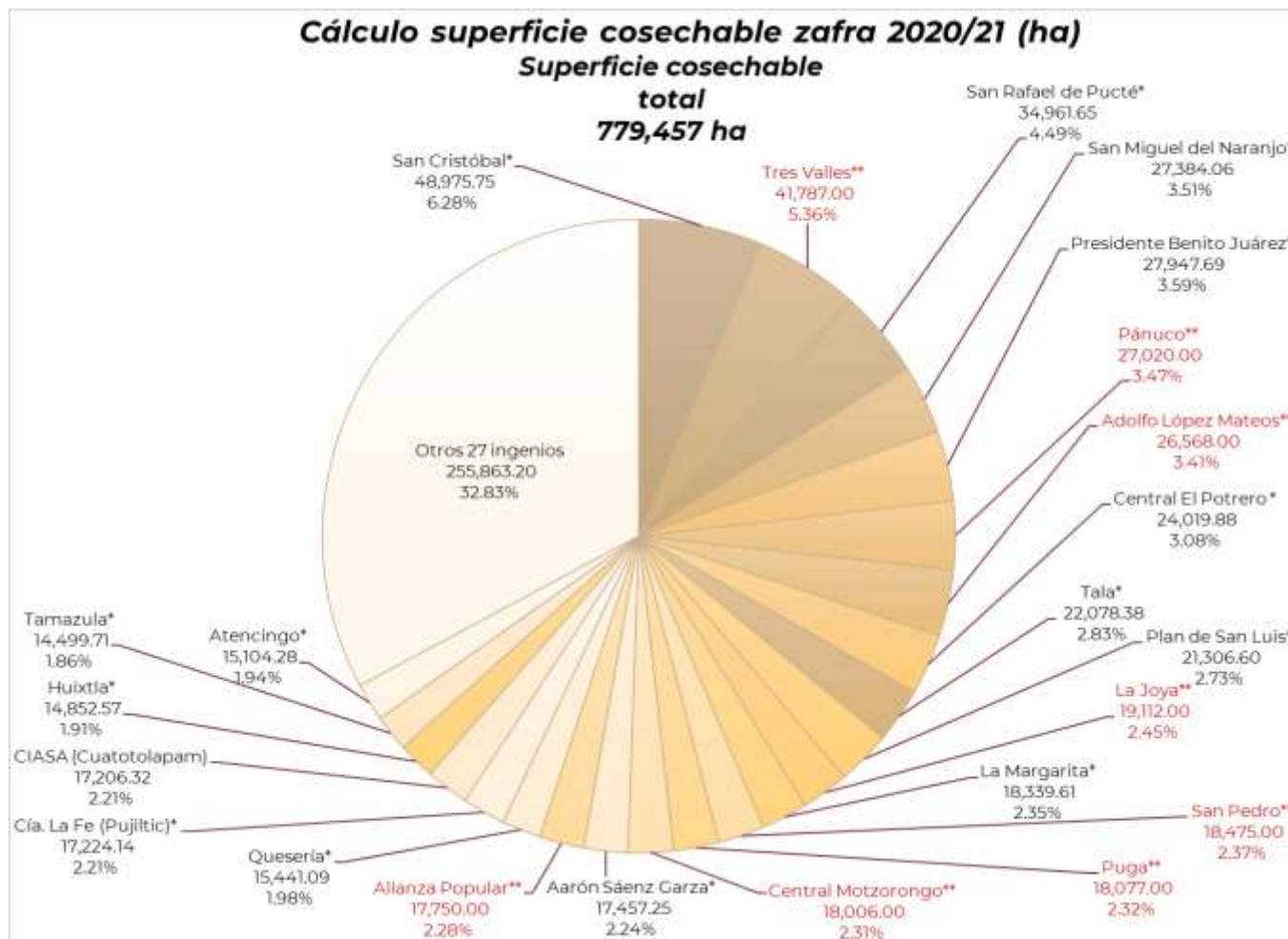
*El ingenio reporta información al 08/agosto/2020.

† El ingenio presenta información de la zafra 2019/2020.

- El cálculo de la superficie cosechable se realizó con datos de 50 ingenios, 32 ingenios reportaron información al 8 de agosto, 1 reportó información de semanas anteriores a la fecha de corte del boletín y para 17 ingenios se consideró la superficie industrializada de la zafra 2019/20 a la fecha de corte del boletín.



Gráfica 1



Notas:

*El ingenio reportó información al 08 de agosto 2020.

**El ingenio presenta información de la zafra 2019-2020

-El porcentaje señalado es respecto a la suma del cálculo de superficie cosechable que realizó el CONADESUCA con base en los datos que los ingenios reportan en la corrida de campo, así como la superficie industrializada de dicha zafra que se consideró para los cortes terminados de aquellos ingenios que no se cuenta con información de campo.

-El cálculo de la superficie cosechable se realizó con datos de 50 ingenios.



Cuadro 2

Región	Ingenio	Variable	
		Climatología	
		Precipitación acumulada a la fecha (mm)	Temperatura media 8 hrs (° C)
Total		---	---
Córdoba-Golfo	San Nicolás*	452	27.47
	Constancia*	385	21.62
	Central La Providencia*	268	22.19
	Central San Miguelito*	266	20.76
	El Refugio *	260	30.00
	La Margarita*	237	29.03
	Central El Potrero *	184	26.14
	Central Progreso*	127	26.21
	Central Motzorongo	-	-
San José de Abajo	-	-	
Sureste	Huixtla*	309	23.80
	San Rafael de Pucté*	234	29.99
	Presidente Benito Juárez*	221	25.64
	Cía. La Fe (Pujilic)*	143	24.70
	Santa Rosalía	-	-
Pacífico	José María Morelos*	442	29.56
	Quesería*	398	26.00
	Tamazula*	365	23.90
	Tala*	287	17.20
	Santa Clara*	220	20.94
	Melchor Ocampo*	203	16.59
	San Francisco Ameca	-	-
	Lázaro Cárdenas	-	-
	Bellavista	-	-
Pedernales	-	N/R	
Papaloapan-Golfo	Mahuixtlán*	284	15.56
	La Gloria*	237	29.03
	El Modelo*	236	29.47
	San Cristóbal*	114	26.89
	CIASA (Cuatotolapam)	51	32.00
	San Pedro	-	-
Tres Valles	-	N/R	
Centro	Central Casasano*	323	17.82
	Emiliano Zapata*	312	25.23
	Atencingo*	218	16.14
Noreste	El Higo*	931	27.71
	Aarón Sáenz Garza*	427	23.07
	Plan de San Luis*	342	22.21
	El Mante*	268	24.98
	San Miguel del Naranjo*	266	26.09
	Plan de Ayala*	190	30.00
	Alianza Popular	-	-
Pánuco	-	-	
Noroeste	Eldorado*	27	29.34

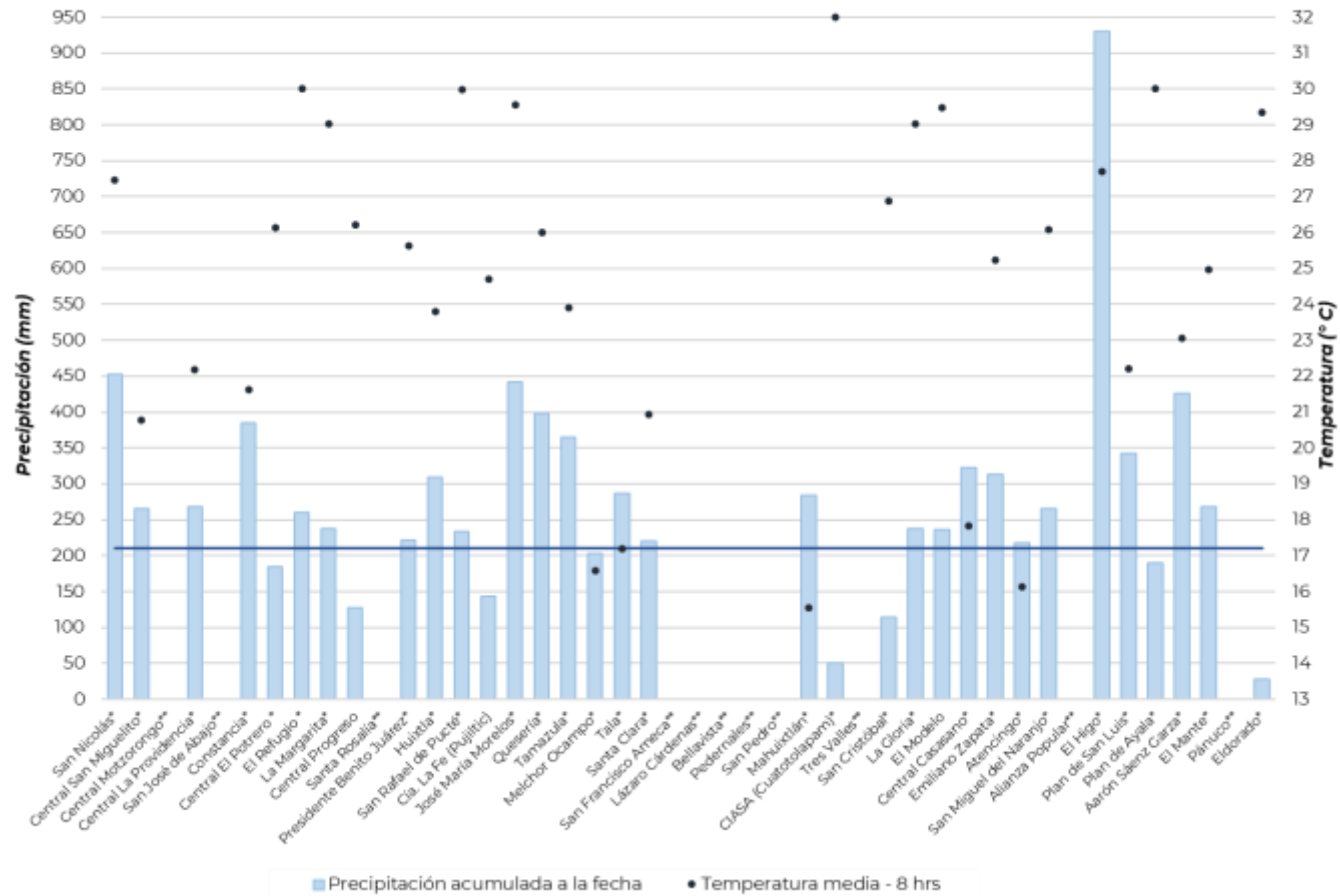
Notas:

*El ingenio reportó información al 08 de agosto 2020. N/R: información no reportada.
 -La información es de 32 ingenios, con corte al 08 de agosto.



Gráfica 2

Precipitación acumulada y temperatura media en el ciclo cañero 2020/21



Nota:

* El ingenio reportó información al 08/agosto /2020.

**El ingenio no reporta información del ciclo cañero 2020-21

-La información es de 33 ingenios, de los cuales 32 ingenios con corte al 08 de agosto y de 1 corresponde a semanas anteriores a la fecha de corte del boletín.



Cuadro 3

Región	Ingenio	Cálculo superficie cosechable (ha) zafra 2020/21	Variable																				
			Presencia de plagas en la zona de abasto (hectáreas)																				
			Rata cañera		Mosca pinta		Gusano barrenador		Gusano cortador		Picudo de la caña		Gusano soldado	Gusano falso medidor		Tuza		Otras plagas no especificadas		Total de plagas			
Planta 2018/20	Soca y resoca 2019/20	Planta 2018/20	Soca y resoca 2019/20	Planta 2018/20	Soca y resoca 2019/20	Planta 2018/20	Soca y resoca 2019/20	Planta 2018/20	Soca y resoca 2019/20	Soca y resoca 2019/20	Planta 2018/20	Soca y resoca 2019/20	Planta 2018/20	Soca y resoca 2019/20	Planta 2018/20	Soca y resoca 2019/20	Planta 2018/20	Soca y resoca 2019/20	Planta 2018/20	Soca y resoca 2019/20	Total		
Total			19,535	93,319	859	17,039	27,241	106,019	75	3,045	27	13,678	95	40	1,366	5	4	170	20,653	47,951	255,218	303,168	
Papaloapan-Golfo	San Cristóbal*	45,726	3,639	53,448	137	2,387	1,585	13,747	32	1,932	-	-	-	-	-	-	-	-	-	-	5,394	71,514	76,908
	El Modelo*	11,634	810	3,317	20	300	339	1,500	-	-	-	-	-	-	-	-	-	-	-	-	1,169	5,117	6,287
	Mahuixtlán*	6,085	-	-	-	-	-	-	-	-	-	-	-	40	35	5	4	15	35	60	74	-	134
Noreste	San Miguel del Naranjo*	27,641	11,618	11,668	130	95	9,774	10,127	-	-	-	-	-	-	-	-	-	-	-	21,522	21,890	43,412	
	Aarón Sáenz Garza* ¹	17,927	221	301	-	-	3,624	10,956	-	-	-	-	-	-	-	-	-	-	-	-	3,845	11,257	15,102
	El Mante*	11,653	-	-	-	-	-	1,807	-	-	-	-	-	-	-	7	-	-	-	7	-	1,821	1,821
Sureste	Plan de San Luis*	22,028	-	100	-	500	30	-	-	275	-	-	-	-	-	-	-	118	435	148	1,310	1,458	
	Huixtla*	14,825	-	9,749	-	6,443	-	2,641	-	-	-	-	-	-	-	-	-	-	-	80	-	18,913	18,913
	Cia. La Fe (Pujilic)* ¹	15,751	-	-	-	-	1,452	16,108	-	-	-	-	-	-	-	-	-	-	-	1,452	16,108	17,560	
Centro	Atencingo*	13,551	53	-	-	-	5,471	10,142	-	-	-	13,678	-	-	-	-	-	-	-	13,678	5,524	37,497	43,021
	Central Casasano* ¹	6,761	-	-	-	-	520	4,030	-	-	-	-	-	-	-	-	-	-	-	-	520	4,030	4,551
	Emiliano Zapata*	11,218	-	-	-	-	-	-	-	-	-	-	25	-	-	-	-	-	-	25	-	50	50
Córdoba-Golfo	Central El Potrero *	24,119	5	120	97	3,596	103	2,949	-	-	27	1,324	-	-	1,324	-	-	27	1,324	258	9,314	9,572	
	Central La Providencia*	11,023	20	421	67	385	73	2,849	10	36	-	-	-	-	-	-	-	10	2,778	180	6,469	6,649	
	Constancia*	11,574	-	569	-	1,116	-	150	-	75	-	-	-	-	-	-	-	-	211	-	2,121	2,121	
	La Margarita*	18,797	-	506	-	362	-	49	-	58	-	-	-	-	-	-	-	-	149	-	1,125	1,125	
	Central Progreso* ¹	10,365	20	421	13	649	73	2,849	13	274	-	-	-	-	-	-	-	-	1,822	118	6,015	6,133	
Pacífico	El Refugio *	7,596	50	420	80	200	10	1,590	20	380	-	-	-	-	-	-	-	-	30	160	2,620	2,780	
	Melchor Ocampo*	11,373	1,400	9,979	15	106	1,400	9,979	-	15	-	-	70	-	-	-	-	-	-	-	2,814	20,148	22,962
Noroeste	Quisería*	16,756	500	1,500	300	900	1,585	13,747	-	-	-	-	-	-	-	-	-	-	-	80	2,385	16,226	18,612
	Eldorado*	5,853	1,200	800	-	-	1,200	800	-	-	-	-	-	-	-	-	-	-	-	-	2,400	1,600	4,000

Notas:

*El ingenio reportó información anterior al 08/agosto/2020.

¹ La superficie reportada corresponde a control biológico.

-La información es de 21 ingenios.

Cuadro 4

Región	Ingenio	Cálculo superficie cosechable (ha) zafra 2020/21	Variable																
			Presencia de enfermedades en la zona de abasto (hectáreas)																
			Fusarium		Escaldadura		Roya café		Raya moteada		Raya roja		Mancha de ojo		Mancha de anillo		Total de enfermedades		
			Planta 2018/20	Soca y resoca 2019/20	Planta 2018/20	Soca y resoca 2019/20	Planta 2018/20	Soca y resoca 2019/20	Planta 2018/20	Soca y resoca 2019/20	Planta 2018/20	Soca y resoca 2019/20	Planta 2018/20	Soca y resoca 2019/20	Planta 2018/20	Soca y resoca 2019/20	Planta 2018/20	Soca y resoca 2019/20	Total
Total			288	726	35	50	70	814	313	2,492	838	4,145	14	897	13	1,028	1,571	10,152	11,723
Papaloapan-	Mahuixtlán*	6,085	-	-	-	-	-	-	-	-	5	5	-	-	-	-	5	5	10
Golfo	La Gloria*	12,382	-	3	-	-	-	-	-	-	-	-	-	-	-	-	-	3	3
	San Cristóbal*	45,726	100	300	-	-	-	-	-	-	-	-	-	-	-	-	100	300	400
Córdoba-	Central La Providencia*	11,023	-	100	-	50	-	-	-	-	-	-	-	-	-	-	-	150	150
Pacífico	Melchor Ocampo*	11,373	88	23	35	-	70	814	313	2,492	833	4,140	14	897	13	1,028	1,366	9,394	10,760
	Quesería*	16,756	100	300	-	-	-	-	-	-	-	-	-	-	-	-	100	300	400

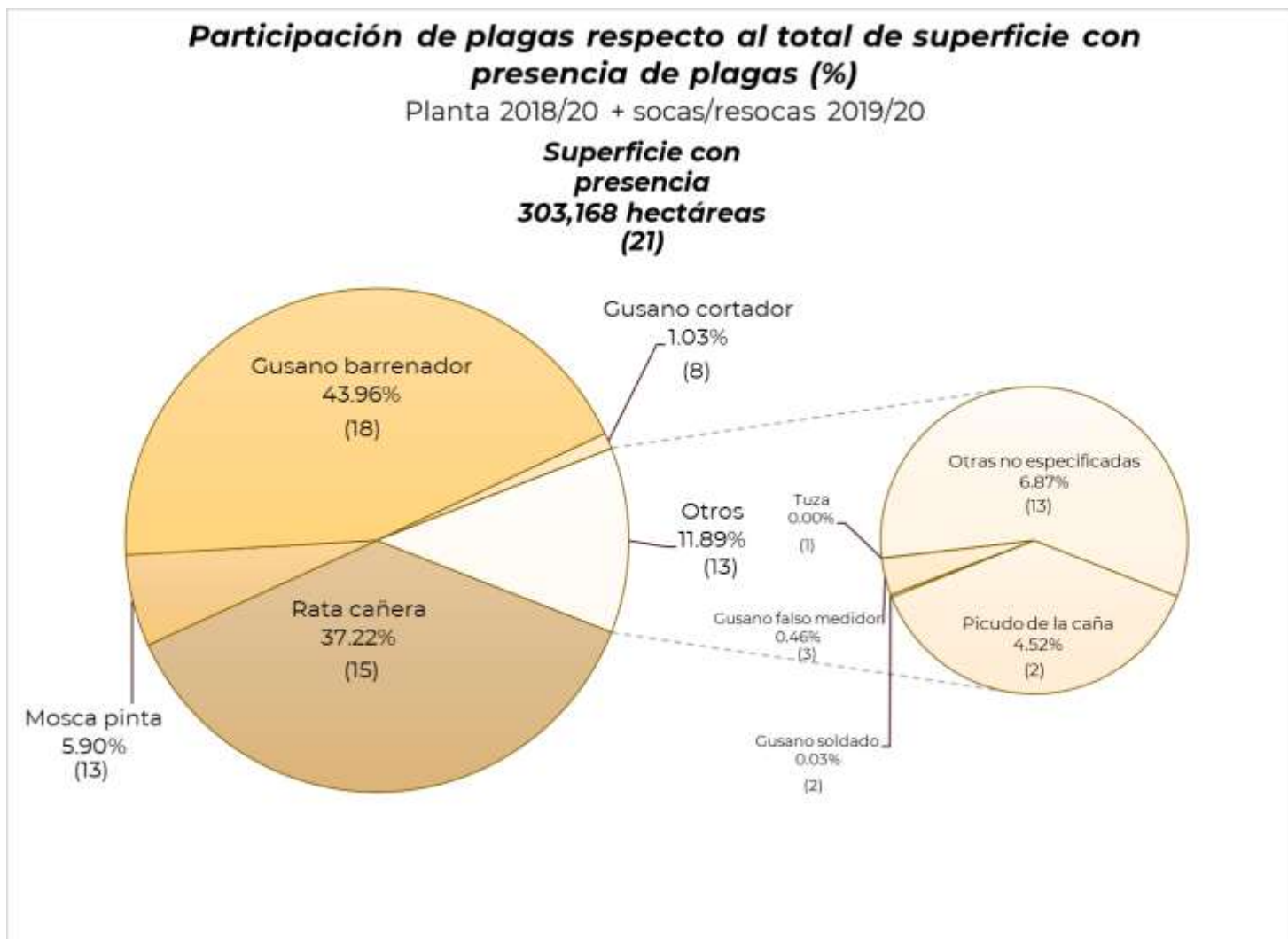
Notas:

El ingenio reportó información al 08 de agosto de 2020

-La información es de 6 ingenios.



Gráfica 4



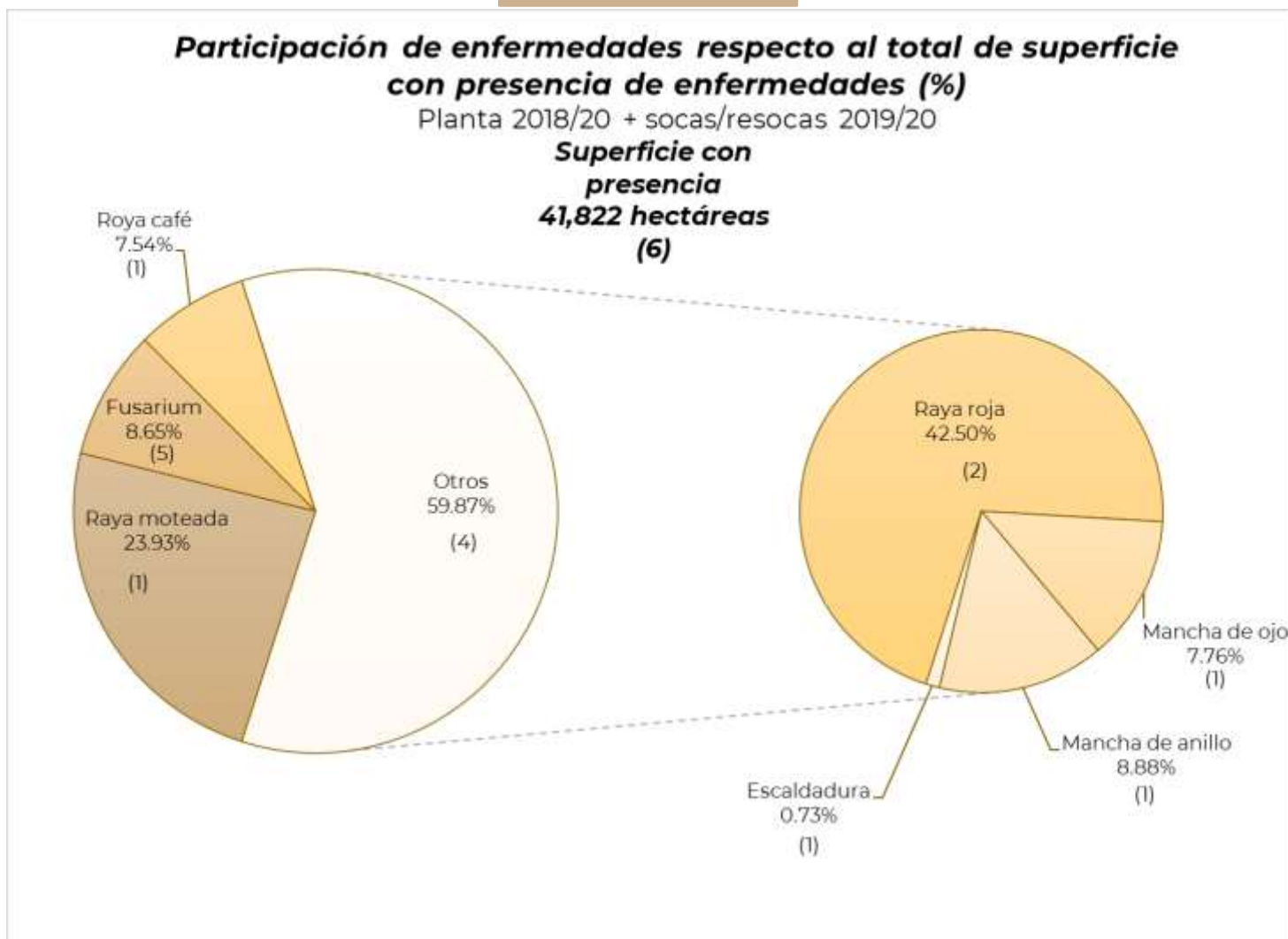
Notas:

- El dato entre paréntesis indica el número de ingenios que reportaron la plaga.

-La superficie reportada por los ingenios hace referencia a la superficie identificada con la presencia de alguna plaga; sin embargo, no se conoce el grado de afectación que tiene la superficie, por lo que no se puede considerar que la misma se quede sin cosechar a causa de la presencia de plagas y enfermedades.



Gráfica 5



Notas:

- El dato entre paréntesis indica el número de ingenios que reportaron enfermedad.

-La superficie reportada por los ingenios hace referencia a la superficie identificada con la presencia de alguna enfermedad; sin embargo, no se conoce el grado de afectación que tiene la superficie, por lo que no se puede considerar que la misma se quede sin cosechar a causa de la presencia de plagas y enfermedades.

