Tlaxcala

La Frontera Agrícola tiene clasificadas **254,329** hectáreas de agricultura y pastos en el estado durante el periodo 2016-2019, para este caso específico se han registrado cambios de modalidad de uso agrícola detectados a través del análisis del cubrimiento de imágenes SPOT del año 2018-2019.
Ver mapa 1

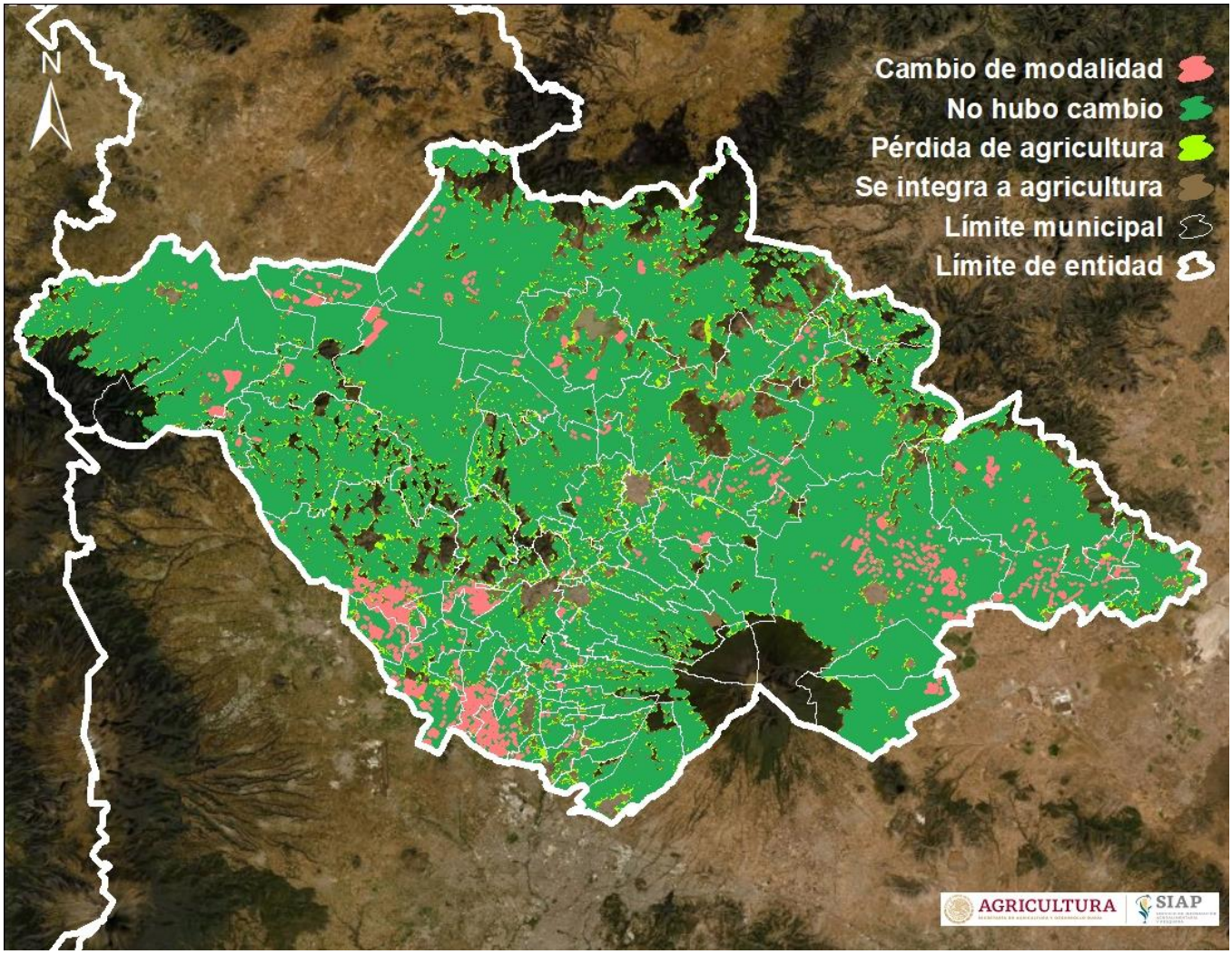

Mapa 1. Dinámica del suelo agrícola del estado de Tlaxcala. Periodo 2016-2019.
Frontera Agrícola de México. Serie IV, esc. 1:10,000. SIAP-SADER.

10.8% De las superficies del estado de Tlaxcala, presentaron cambios de modalidad de uso agrícola **27,466 ha.** en su mayoría están representadas por superficies perdidas de pasto. Ver gráfica 1.

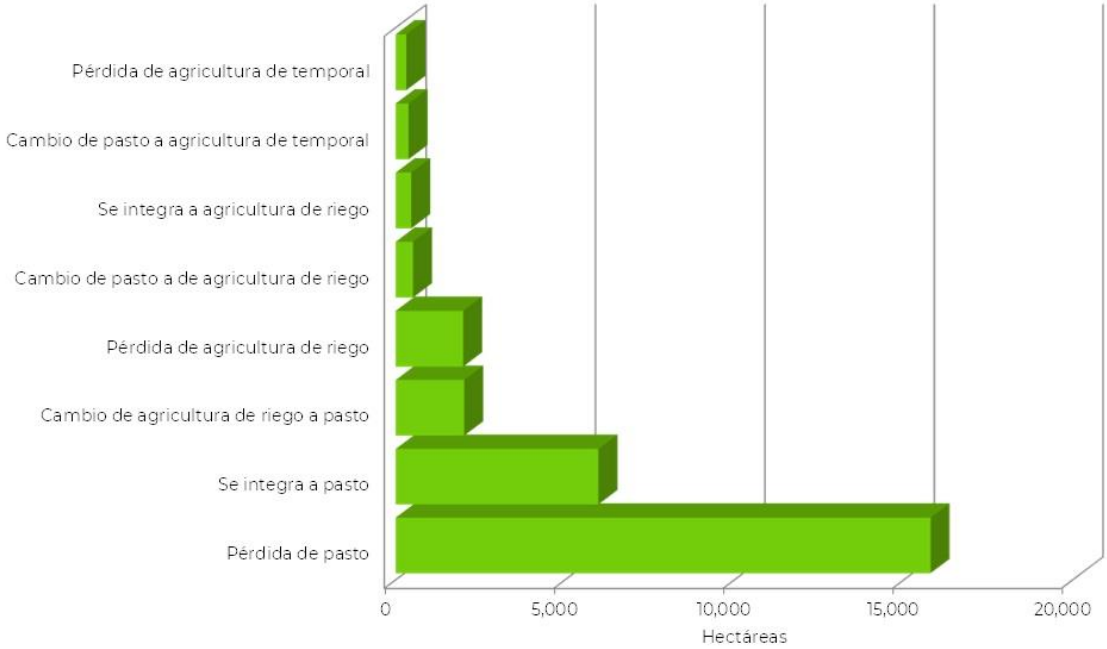

Nota: Por no ser representativas en este gráfico 1, se omitieron las categorías: Se integra a agricultura de temporal 10.1, Cambio de agricultura de temporal a pasto 8.2, Cambio de agricultura de riego a agricultura de temporal 1.8, Cambio de agricultura de temporal a agricultura de riego 1.2.

Gráfica 1: Cambio de modalidad de uso agrícola del estado de Tlaxcala. Periodo 2016-2019. Frontera Agrícola de México. Serie IV, esc. 1:10,000. SIAP-SADER.

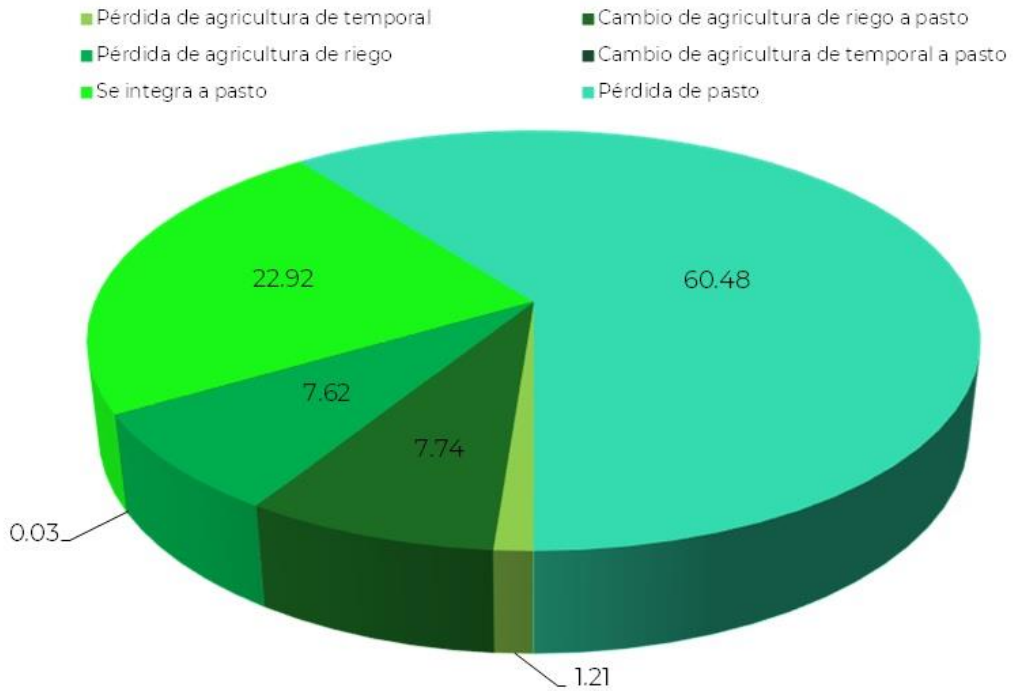

Gráfica 2: Superficie susceptible de ser cultivada del estado de Tlaxcala. Periodo 2016-2019. Frontera Agrícola de México. Serie IV, esc. 1:10,000. SIAP-SADER.

En el año 2019 se clasificaron como superficies susceptibles de ser cultivadas: **26,106** hectáreas que representan **6.6%** de la superficie agrícola del estado. Ver gráfica y mapa 2

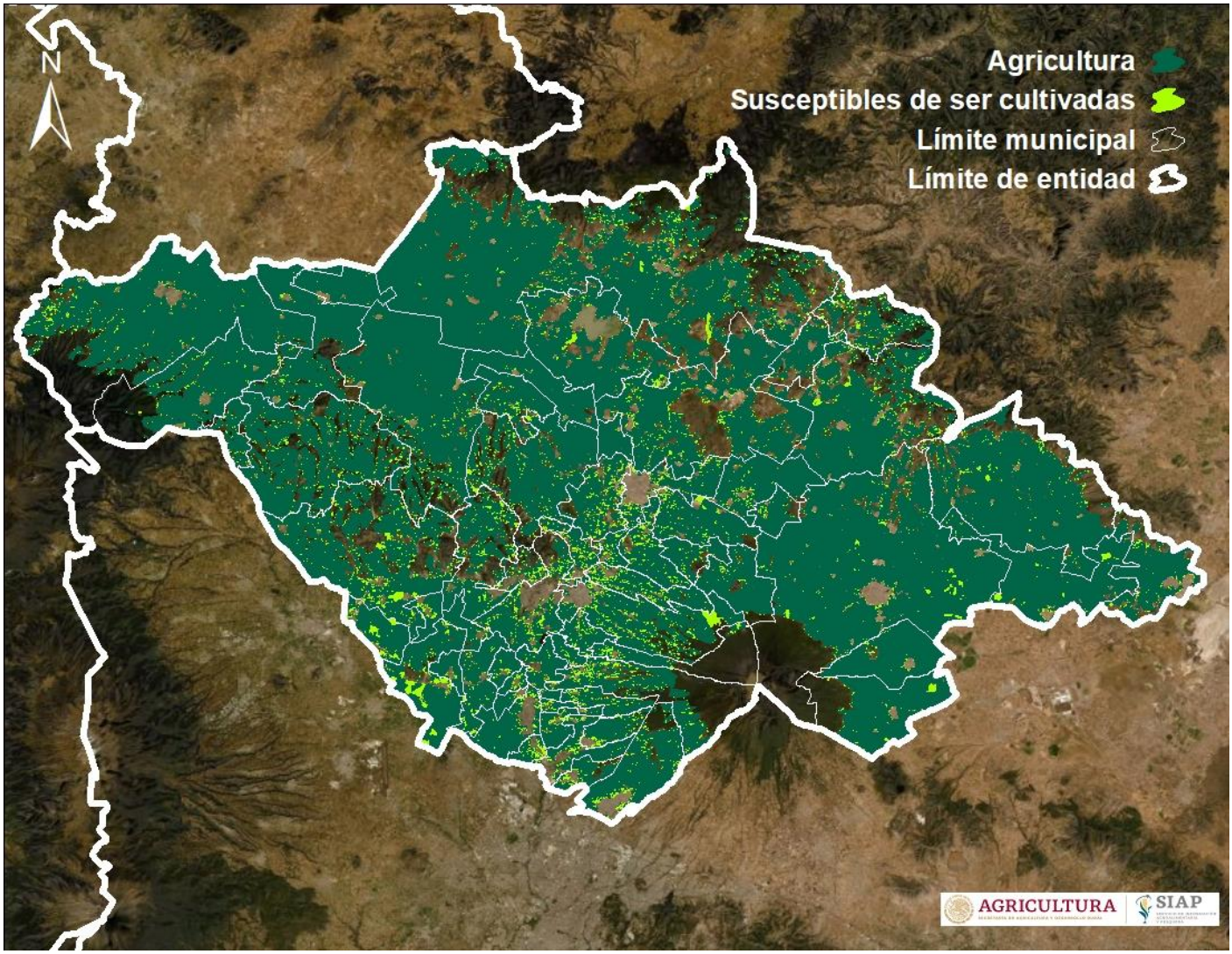

Mapa 2: Superficie susceptible de ser cultivada del estado de Tlaxcala. Año 2019. Frontera Agrícola de México. Serie IV, esc. 1:10,000. SIAP-SADER.