Tamaulipas

La Frontera Agrícola tiene clasificadas **2,296,355** hectáreas de agricultura y pastos en esta Representación Estatal durante el periodo 2016-2019, para este caso específico se han registrado cambios de modalidad de uso agrícola detectados a través del análisis del cubrimiento de imágenes SPOT del año 2018-2019. Ver mapa 1

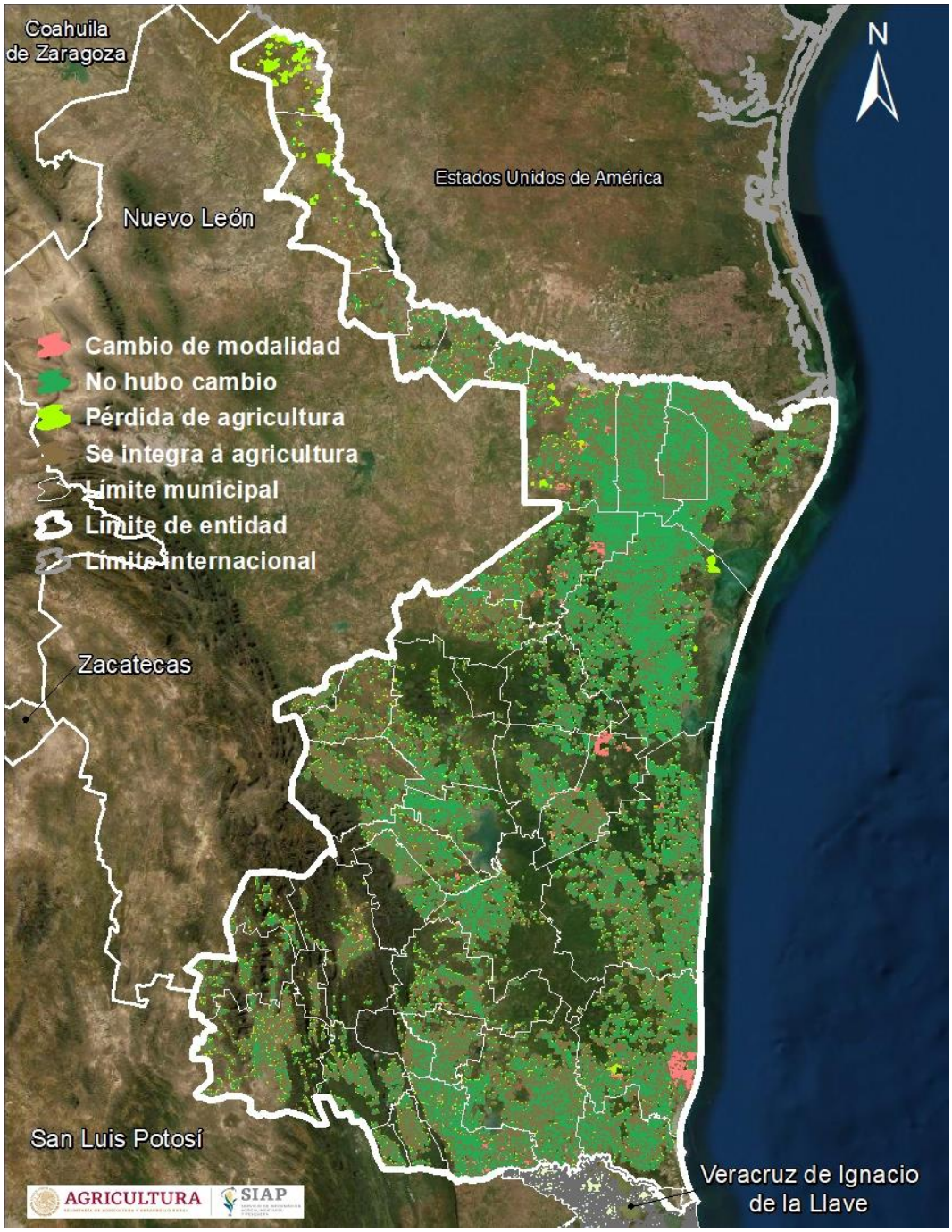

Mapa 1. Dinámica del suelo agrícola del estado de Tamaulipas. Periodo 2016-2019. Frontera Agrícola de México. Serie IV, esc. 1:10,000. SIAP-SADER.

10.9% De las superficies de Tamaulipas, presentaron cambios de modalidad de uso agrícola **251,289 ha.** en su mayoría están representadas por superficies que se integran a agricultura de riego. Ver gráfica 1.

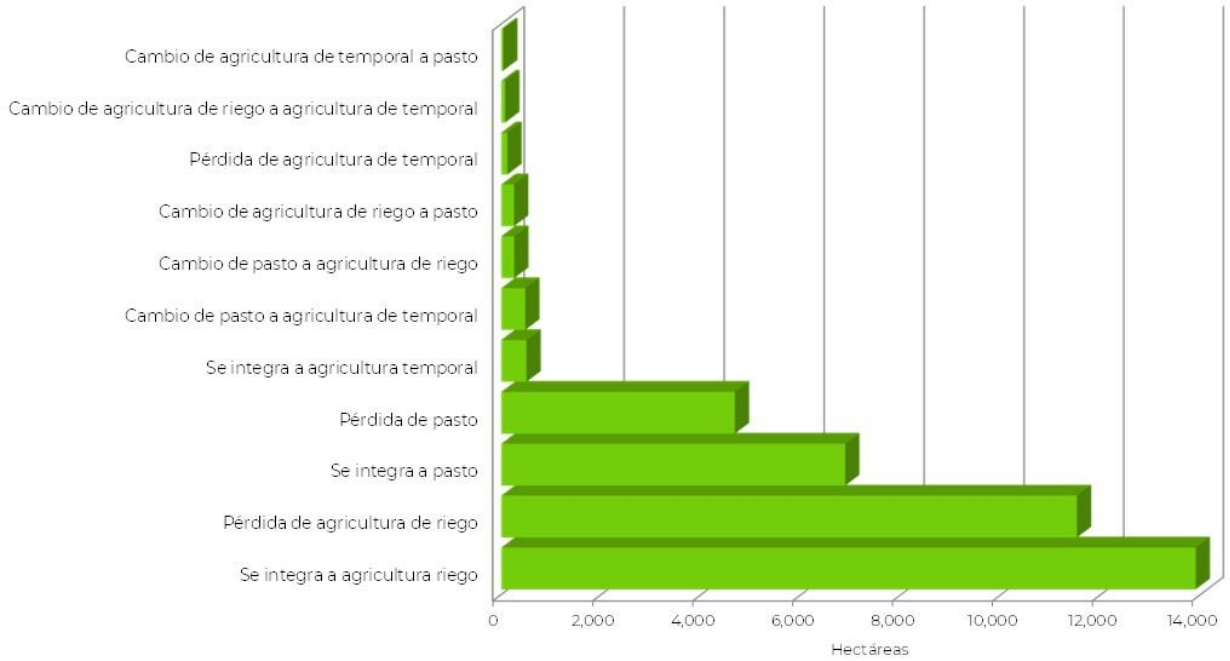

Gráfica 1: Cambio de modalidad de uso agrícola del estado de Tamaulipas. Periodo 2016-2019. Frontera Agrícola de México. Serie IV, esc. 1:10,000. SIAP-SADER.

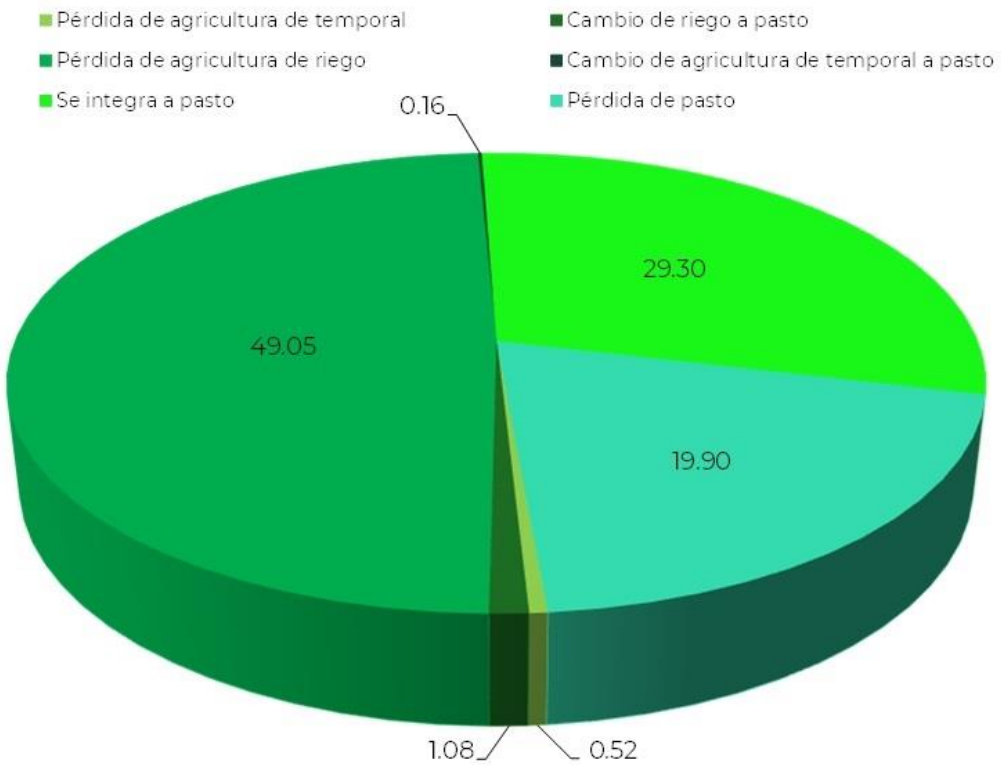

Gráfica 2: Superficie susceptible de ser cultivada del estado de Tamaulipas. Periodo 2016-2019. Frontera Agrícola de México. Serie IV, esc. 1:10,000. SIAP-SADER.

En el año 2019 se clasificaron como superficies susceptibles de ser cultivadas: **169,464** hectáreas que representan **2.1%** de la superficie agrícola del estado. Ver gráfica y mapa 2

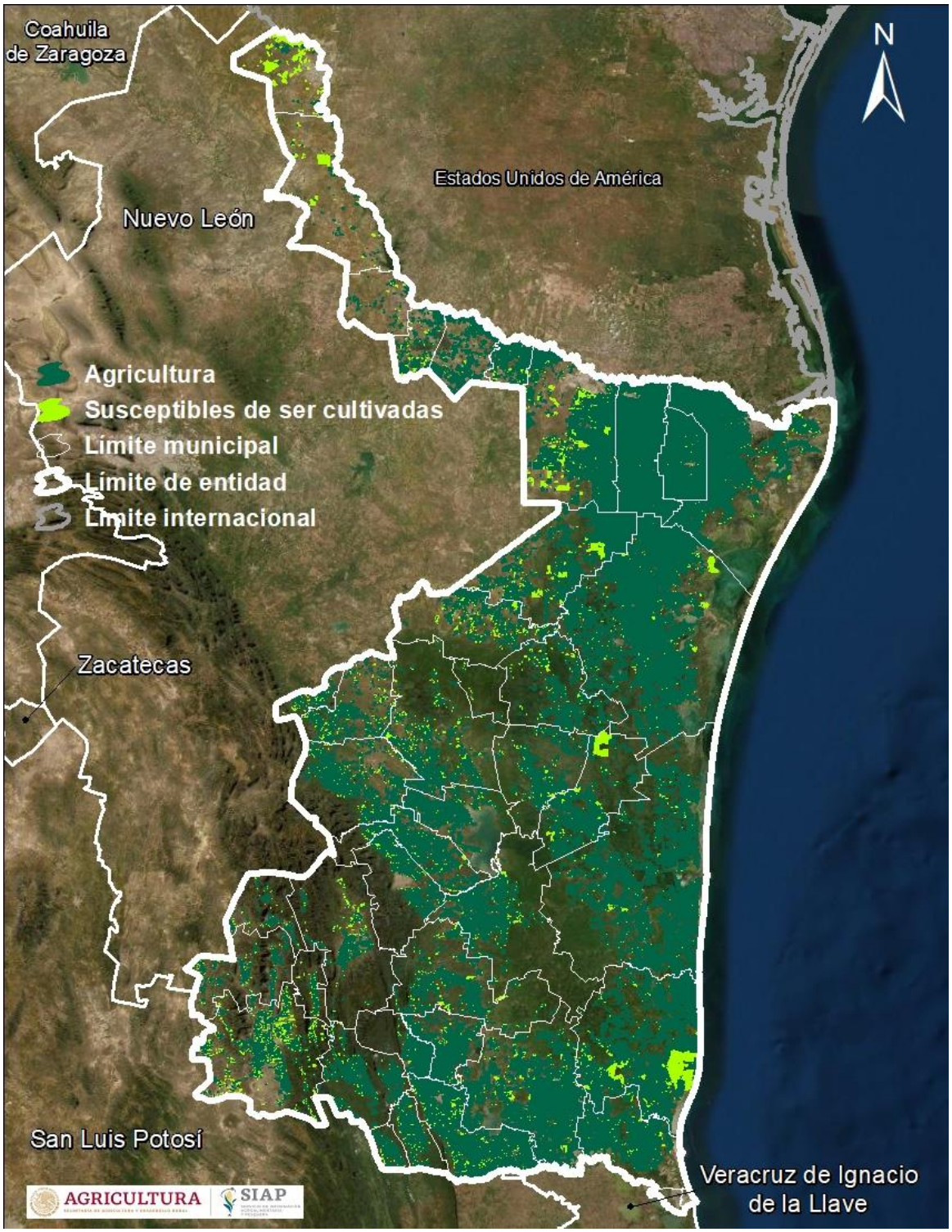

Mapa 2: Superficie susceptible de ser cultivada del estado de Tamaulipas. Año 2019. Frontera Agrícola de México. Serie IV, esc. 1:10,000. SIAP-SADER.