Yucatán

La Frontera Agrícola tiene clasificadas **785,544** hectáreas de agricultura y pastos en el estado durante el periodo 2016-2019, para este caso específico se han registrado cambios de modalidad de uso agrícola detectados a través del análisis del cubrimiento de imágenes SPOT del año 2018-2019.
Ver mapa 1

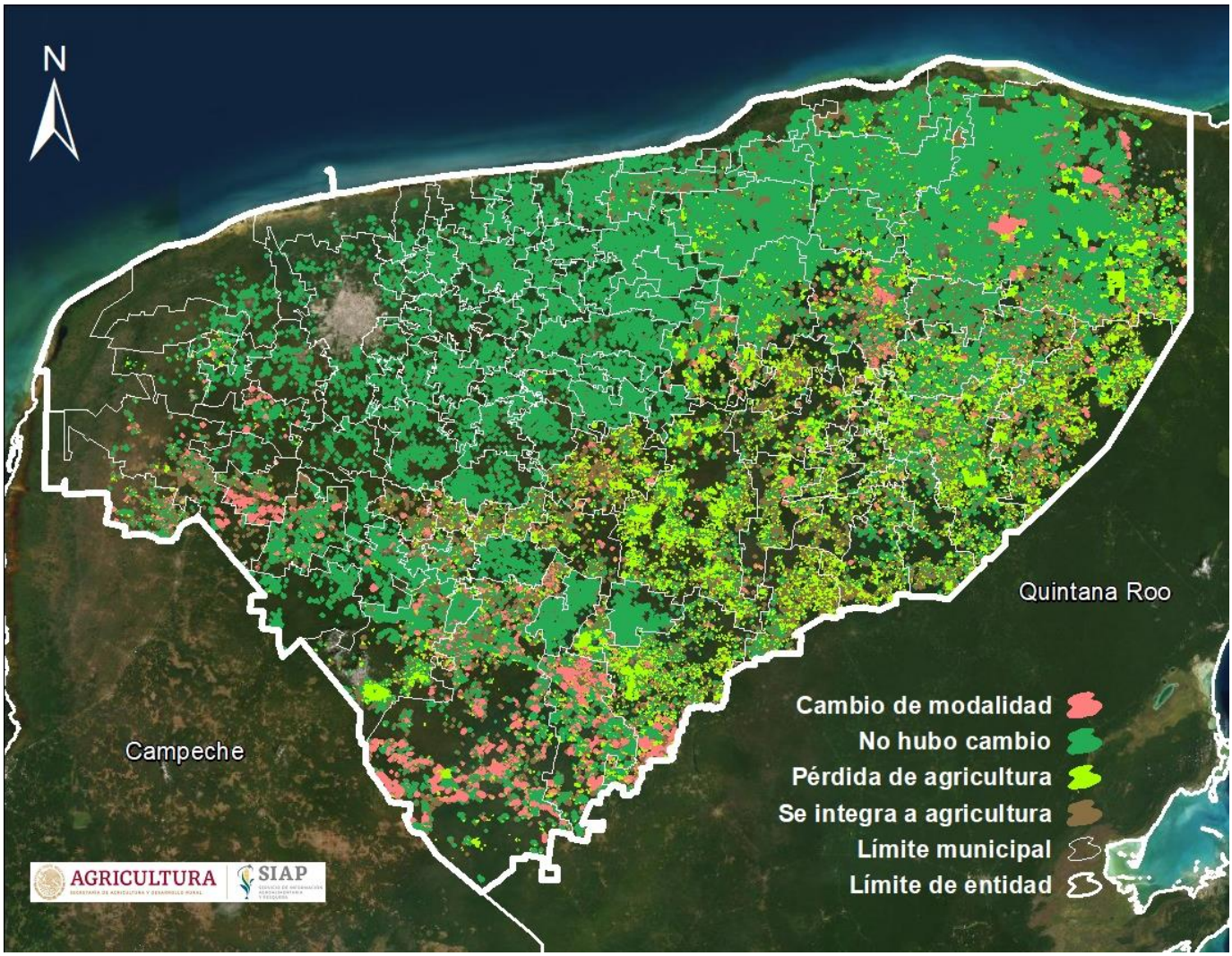

Mapa 1. Dinámica del suelo agrícola del estado de Yucatán. Periodo 2016-2019.
Frontera Agrícola de México. Serie IV, esc. 1:10,000. SIAP-SADER.

45.8% De las superficies del estado de Yucatán, presentaron cambios de modalidad de uso agrícola **360,009 ha.** en su mayoría están representadas por superficies perdidas de agricultura de temporal. Ver gráfica 1.

Gráfica 1: Cambio de modalidad de uso agrícola del estado de Yucatán. Periodo 2016-2019. Frontera Agrícola de México. Serie IV, esc. 1:10,000. SIAP-SADER.

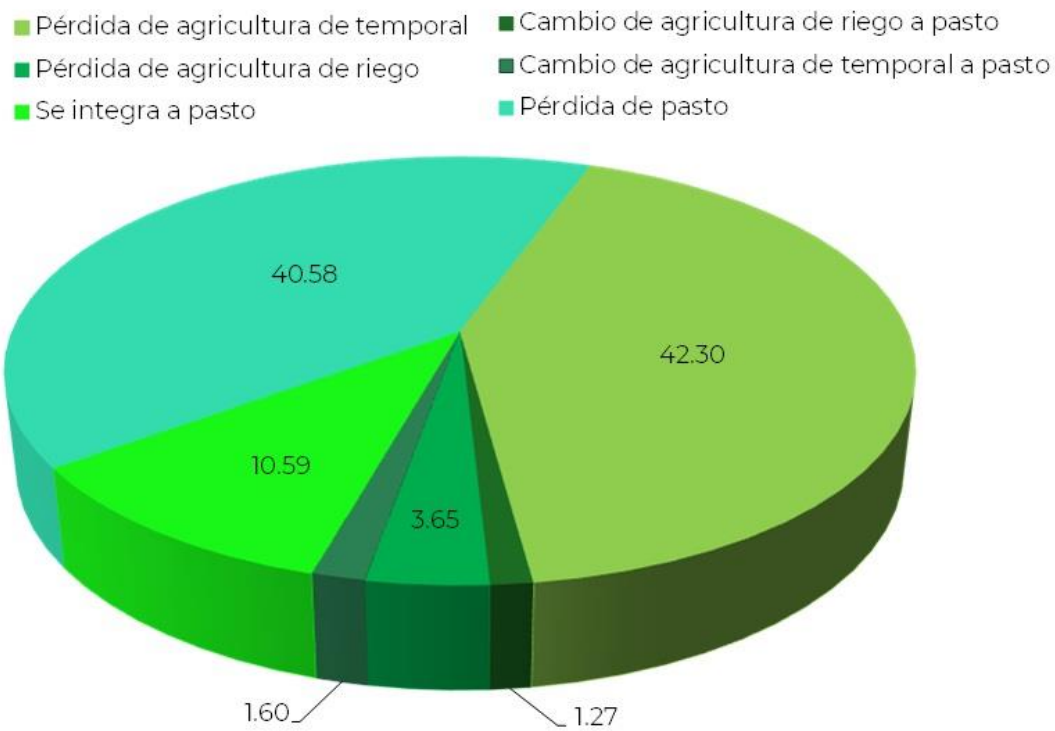

Gráfica 2: Superficie susceptible de ser cultivada del estado de Yucatán. Periodo 2016-2019. Frontera Agrícola de México. Serie IV, esc. 1:10,000. SIAP-SADER.

En el año 2019 se clasificaron como superficies susceptibles de ser cultivadas: **277,708** hectáreas que representan **7%** de la superficie agrícola del estado. Ver gráfica y mapa 2

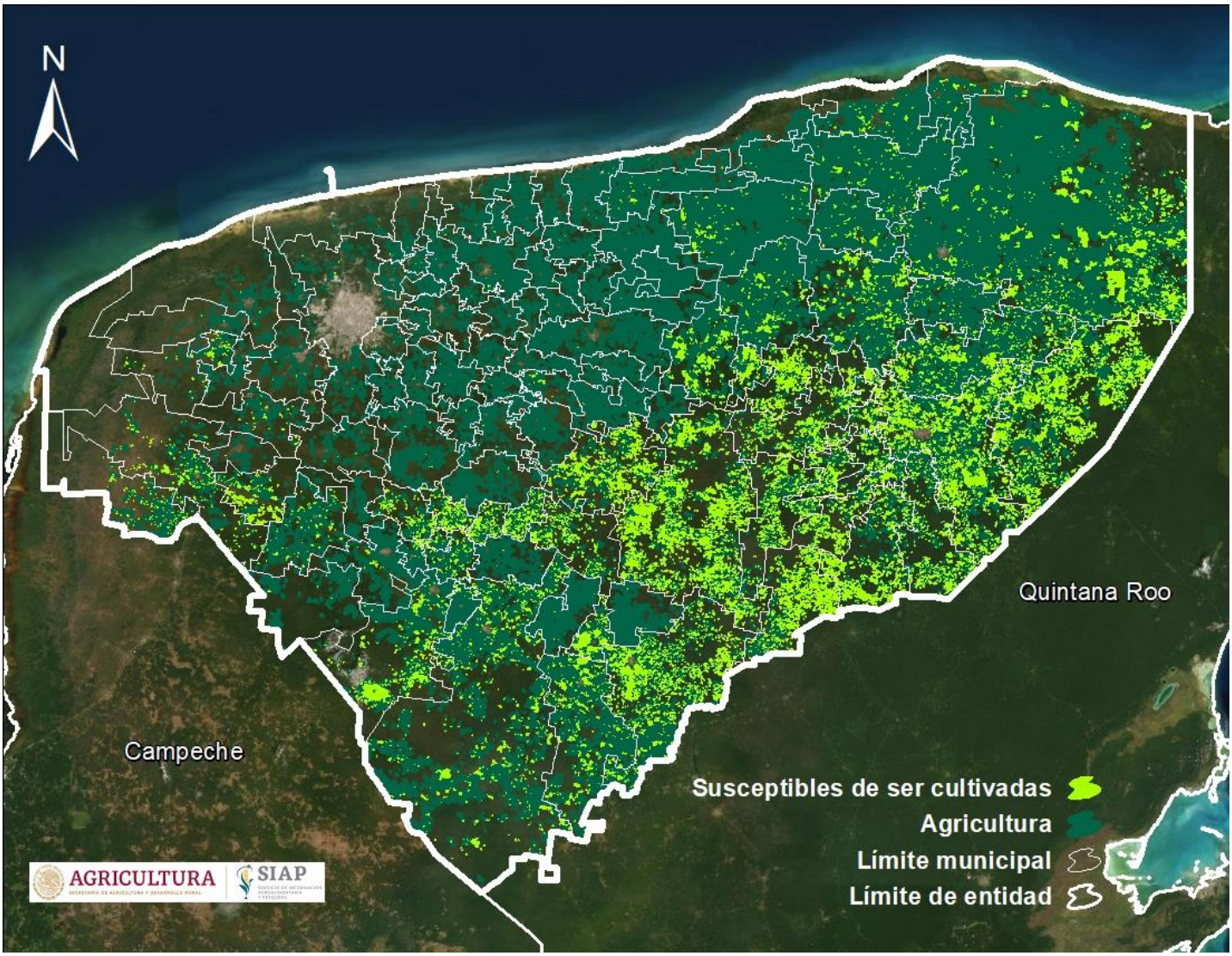

Mapa 2: Superficie susceptible de ser cultivada del estado de Yucatán. Año 2019. Frontera Agrícola de México. Serie IV, esc. 1:10,000. SIAP-SADER.