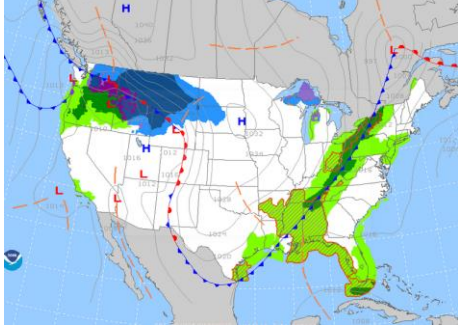
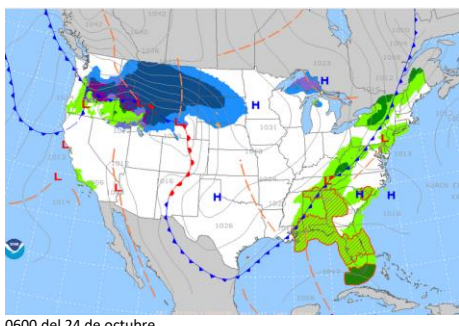
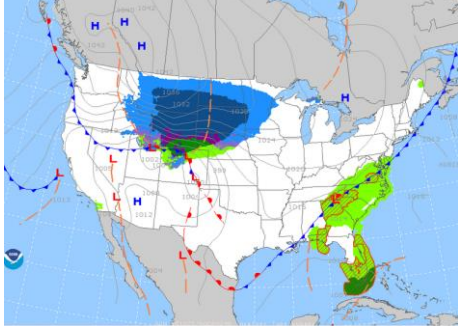


AVISO NAUTICO No. 327/2020

Fecha	23 de octubre del 2020	Hora:	1000 hrs
Asunto	Frente frío No. 8 y sistema de alta presión que lo impulsa		
Litoral	Golfo de México		
Región	Costas y zonas marítimas de Tamaulipas, Veracruz, Tabasco, Campeche, Oaxaca y Chiapas		
Status	Evento de norte de corta duración 24 y 25 de octubre		
	 00 del 24 de octubre	 0600 del 24 de octubre	 1800 del 24 de octubre
<p>Durante esta tarde/noche se prevé el ingreso del frente frío No. 8 en el noroeste del Golfo de México, se desplazarán lentamente hacia el sureste, alcanzando la región central de Tamaulipas durante el sábado 24 de octubre, en donde tenderá a estacionarse, este sistema favorece el incremento de nublados y del potencial de lluvias para las costas y zonas marítimas de Tamaulipas.</p> <p>El sistema frontal es impulsado por un sistema de alta presión que favorecerá para las costas y zonas marítimas de Tamaulipas a partir de las primeras horas del sábado 24 de octubre evento de norte con rachas que pueden superar los 30 nudos (56 kp/h) y marejada superior a los 9 pies (2.7 mts), condiciones que se prevén se propaguen durante el transcurso del citado sábado hacia las costas y zonas marítimas de Veracruz, Tabasco y Campeche.</p> <p>Para las costas y zonas marítimas de la región oriental de Oaxaca, región occidental de Chiapas e interior del Golfo de Tehuantepec a partir de las primeras horas del sábado 24 se presentara evento de norte con rachas que pueden superar los 32 nudos (60 kp/h) y marejada superior a los 10 pies (3.0 mts).</p>			
<p>*Recomendaciones para la comunidad marítima portuaria y ribereña, lo siguiente</p> <ol style="list-style-type: none"> 1. Previo a su zarpe deberán tener conocimiento de las condiciones meteorológicas que prevalecerán en su ruta de navegación. 2. Deberán implementar las prevenciones y precauciones necesarias con relación a las actividades que realicen en las áreas donde se pronostican citados efectos meteorológicos. 3. Seguir las recomendaciones y lineamientos emitidos por las Autoridades Locales, en relación con la prevención y salvaguarda de la vida humana en la mar, en las vías navegables, en costas y en las playas. 			
Atención a los Navegantes:	Para su conocimiento e implementar demás prevenciones y precauciones.		
Fuente:	SEMAR		
	Elaboró: L.C.A Toto		
<p>Observaciones: El pronóstico debe tomarse con la reserva del caso, debido a variaciones en distribución e intensidad.</p>			

La siguiente información la encontrarán en <https://www.gob.mx/semar/unicapam/acciones-y-programas/avisos-nauticos-160787>

Para mayor información de este sistema en <https://meteorologia.semar.gob.mx/>