

Aviso 008_junio_2020

Pronóstico de Lluvias

(periodo del 19 al 28 de junio)



AGRICULTURA

SECRETARÍA DE AGRICULTURA Y DESARROLLO RURAL



CONADESUCA

COMITÉ NACIONAL PARA EL DESARROLLO
SUSTENTABLE DE LA CAÑA DE AZÚCAR



2020
LEONA VICARIO
SECRETARÍA DE AGRICULTURA Y DESARROLLO RURAL

Avenida Cuauhtémoc 1230, Piso 7, Colonia Santa Cruz Atoyac, Código Postal 03310, Alcaldía Benito Juárez, Ciudad de México.
Teléfono: 55-3871-1900, extensión 57011, www.gob.mx/conadesuca

Facebook: Conadesuca Twitter: @CONADESUCAmx Instagram: CONADESUCA

Pronóstico de lluvias

No. de reporte: 008
 Fecha de emisión: 19 de junio de 2020
 Hora de emisión: 18:30 h
 Pronóstico a mediano plazo: 240 h



AGRICULTURA
 SECRETARÍA DE AGRICULTURA Y DESARROLLO RURAL

CONADESUCA
 COMITÉ NACIONAL PARA EL DESARROLLO SUSTENTABLE DE LA CAÑA DE AZÚCAR

Periodo de validez: de las 00:01 h del viernes 19 a las 23:59 h del domingo 28 de junio.

Seguimiento a los principales sistemas meteorológicos que se prevé generen lluvias en las regiones cañeras:

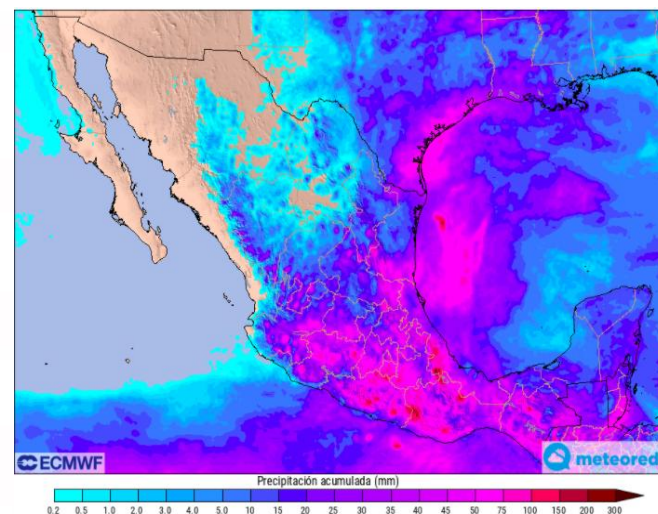
- 1.-**Canales de baja presión y líneas de vaguada** se extenderán en el occidente, centro, oriente y sureste del territorio nacional del viernes 19 al domingo 28 (fecha límite de este pronóstico), ocasionarán el potencial de lluvias en las **regiones cañeras: Noroeste, Noreste, Pacífico, Centro, Papaloapan-Golfo, Córdoba-Golfo y Sureste** (ver pronóstico por ingenio). **Se mantienen en vigilancia.**
- 2.-**Onda Tropical No. 5** se localiza en el Pacífico mexicano (al sur de las costas de Colima) el viernes 19, mantendrá su desplazamiento hacia el oeste, alejándose del territorio nacional.
- 3.-**Onda Tropical No. 6** se localiza sobre el Istmo de Tehuantepec el viernes 19, se desplazará por la porción sur del país hasta el domingo 21.
- 4.-**Onda Tropical posible No. 7** ingresará a la Península de Yucatán el sábado 20, se desplazará por la porción sur del territorio nacional hasta el miércoles 23.
- 5.-**Onda Tropical posible No. 8** podrá ingresar a la Península de Yucatán el martes 23, se desplazará por la porción sur del territorio nacional hasta el jueves 25.
- 6.-**Onda Tropical posible No. 9** se prevé ingrese a la Península de Yucatán el jueves 25, se desplazará por la porción sur del territorio nacional hasta el viernes 26.

El paso de las Ondas Tropicales reforzarán el potencial de lluvias en las regiones cañeras: Sureste, Papaloapan-Golfo, Córdoba-Golfo, Centro y Pacífico (ver pronóstico por ingenio). **Se mantienen en vigilancia.**

Este pronóstico meteorológico se actualizará de forma constante, por lo que debe tomarse con reserva, ya que los sistemas meteorológicos que ocasionan dichas lluvias pueden cambiar en su distribución e intensidad conforme el periodo de pronóstico aumenta. **Se recomienda dar seguimiento a los avisos que emite el CONADESUCA y Protección Civil de cada entidad.**

Lluvia acumulada

del viernes 19 al martes 23 de junio



del viernes 19 al domingo 28 de junio

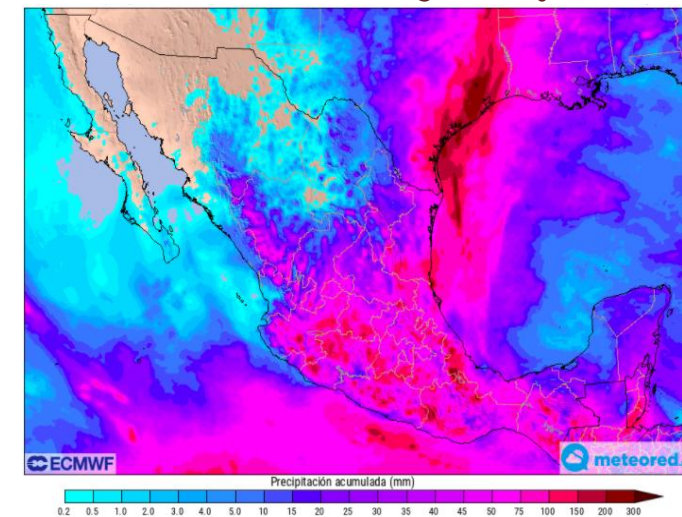


Imagen de referencia: pronóstico de lluvia acumulada a 5 (izq.) y 10 (der.) días.
 Fuente: <https://www.meteored.mx/> Consultado el 19 de junio de 2020 a las 14:00 h.

El 15 de mayo inició oficialmente la vigilancia de Ciclones Tropicales (CT) en el Océano Pacífico nororiental; mientras que en el Océano Atlántico iniciará el 1° de junio. En ambas regiones finalizará el 30 de noviembre.

Consulta el pronóstico oficial para México en:

https://www.gob.mx/cms/uploads/attachment/file/552875/Pronostico_especial_CT_2020_01_mayo_2020.pdf

Calendario agroindustrial del sector azucarero												
	2020								2021			
	MAY	JUN	JUL	AGO	SEP	OCT	NOV	DIC	ENE	FEB	MAR	ABR
Ciclo cañero	... Ciclo cañero 2019/20		Ciclo cañero 2020/21 ...									
Ciclo azucarero	... Ciclo azucarero 2019/20					Ciclo azucarero 2020/21 ...						
Zafra	... Zafra 2019/20			Zafra 2020/21 ...								

Calendario de eventos hidrometeorológicos para el sector azucarero												
Evento	ENE	FEB	MAR	ABR	MAY	JUN	JUL	AGO	SEP	OCT	NOV	DIC
Granizadas												
Ondas Tropicales												
Ciclones Tropicales												
Período de lluvias												
Monzón de Norteamérica												

Periodo de validez: de las 00:01 h del viernes 19 a las 23:59 h del domingo 28 de junio.

Seguimiento a los principales sistemas meteorológicos que se prevé generen lluvias en las regiones cañeras:

7.- Zona de inestabilidad con potencial desarrollo ciclónico en el Pacífico Sur mexicano se podrá desarrollar al sur del Golfo de Tehuantepec el lunes 22 y martes 23. Los modelos numéricos de pronóstico difieren en la evolución que tendrá este potencial Ciclón Tropical, sin embargo, coinciden en una trayectoria paralela a las costas del Pacífico mexicano. El modelo ECMWF indica que la zona de inestabilidad se desplazará hacia el noroeste sobre el Pacífico mexicano, se podrá formar como Ciclón Tropical el jueves 25 o viernes 26 cuando se localice al sur de la costa de Michoacán, finalmente, se podrá alejar de las costas del Pacífico Central. Por otro lado, el modelo GFS indica la formación como Ciclón Tropical el miércoles 24 o jueves 25 al sur de las costas de Oaxaca o Guerrero y se desplazaría muy cerca de las costas de Michoacán, Colima, Jalisco y Nayarit hasta el domingo 28 (fecha límite de este pronóstico). Este sistema ocasionará el **incremento significativo en el potencial de lluvias en las regiones cañeras Sureste y Pacífico** (ver pronóstico por ingenio). **Se mantiene en vigilancia su evolución y posible trayectoria.**

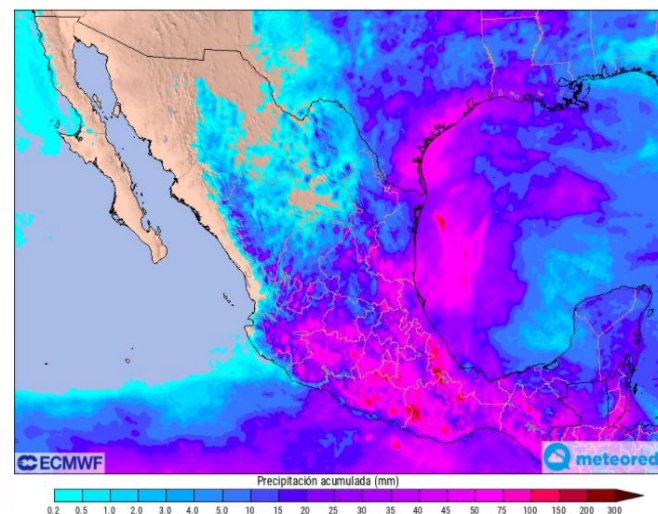
8.- Zona de inestabilidad con potencial desarrollo ciclónico en el Pacífico Sur mexicano se podrá formar el viernes 26 al sur de Guatemala y se podría desplazar del sábado 27 al domingo 28 (fecha límite de este pronóstico) en inmediaciones del Golfo de Tehuantepec. **Reforzará el potencial de lluvias en la región Sureste.** **Se mantiene en vigilancia su evolución y posible trayectoria.**

Nota. Debido a este posible incremento en el potencial de lluvias (posiblemente declarado como temporal de lluvias) se recomienda a los ingenios que mantienen labores de cosecha tomen las medidas de prevención necesarias. Deberán atender las recomendaciones emitidas por las autoridades de Protección Civil de cada entidad y estar atentos a las actualizaciones de los pronósticos meteorológicos.

Este pronóstico meteorológico se actualizará de forma constante, por lo que debe tomarse con reserva, ya que los sistemas meteorológicos que ocasionan dichas lluvias pueden cambiar en su distribución e intensidad conforme el periodo de pronóstico aumenta. **Se recomienda dar seguimiento a los avisos que emite el CONADESUCA y Protección Civil de cada entidad.**

Lluvia acumulada

del viernes 19 al martes 23 de junio



del viernes 19 al domingo 28 de junio

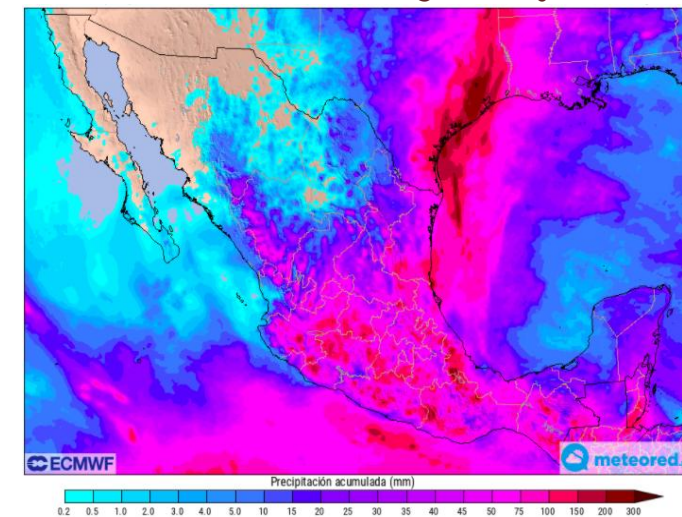


Imagen de referencia: pronóstico de lluvia acumulada a 5 (izq.) y 10 (der.) días.
 Fuente: <https://www.meteored.mx/> Consultado el 19 de junio de 2020 a las 14:00 h.

El 15 de mayo inició oficialmente la vigilancia de Ciclones Tropicales (CT) en el Océano Pacífico nororiental; mientras que en el Océano Atlántico iniciará el 1° de junio. En ambas regiones finalizará el 30 de noviembre.

Consulta el pronóstico oficial para México en:

https://www.gob.mx/cms/uploads/attachment/file/552875/Pronostico_especial_CT_2020_01_mayo_2020.pdf

Calendario agroindustrial del sector azucarero												
	2020								2021			
	MAY	JUN	JUL	AGO	SEP	OCT	NOV	DIC	ENE	FEB	MAR	ABR
Ciclo cañero	... Ciclo cañero 2019/20		Ciclo cañero 2020/21 ...									
Ciclo azucarero	... Ciclo azucarero 2019/20					Ciclo azucarero 2020/21 ...						
Zafra	... Zafra 2019/20			Zafra 2020/21 ...								

Calendario de eventos hidrometeorológicos para el sector azucarero												
Evento	ENE	FEB	MAR	ABR	MAY	JUN	JUL	AGO	SEP	OCT	NOV	DIC
Granizadas												
Ondas Tropicales												
Ciclones Tropicales												
Período de lluvias												
Monzón de Norteamérica												

Periodo de validez: de las 00:01 h del viernes 19 a las 23:59 h del domingo 28 de junio.

Pronóstico de lluvia acumulada por ingenio azucarero

No.	Región cañera	Estado	Nombre del ingenio	Estatus del ingenio	Junio										
					19	20	21	22	23	24	25	26	27	28	
1	Noroeste	Sinaloa	Eldorado											PCT-CBP	PCT-CBP
2		Nayarit	El Molino		CBP	CBP		LV	LV	CBP	CBP	CBP	PCT-CBP	PCT-CBP	
3			Puga		CBP	CBP		LV	LV	CBP	CBP	CBP	PCT	PCT-CBP	
4	Pacífico	Jalisco	Bellavista		CBP	CBP	CBP	LV	LV	CBP	PCT-CBP	PCT-CBP	PCT-CBP	PCT-CBP	
5			José María Morelos		CBP	CBP	CBP	LV	LV	CBP	PCT-CBP	PCT-CBP	PCT-CBP	PCT-CBP	
6			Melchor Ocampo		CBP	CBP	CBP	LV	LV	CBP	PCT-CBP	PCT-CBP	PCT-CBP	PCT-CBP	
7			San Francisco Ameca		CBP	CBP	CBP	LV	LV	CBP	PCT-CBP	PCT-CBP	PCT-CBP	PCT-CBP	
8			Tala		CBP	CBP	CBP	LV	LV	CBP	PCT-CBP	PCT-CBP	PCT-CBP	PCT-CBP	
9			Tamazula		OT-CBP	CBP	CBP	LV	LV-OT	CBP-PCT	PCT-CBP	PCT-CBP	PCT-CBP	PCT-CBP	
10			Colima	Quesería		OT-CBP	CBP	CBP-OT	LV	LV-OT	CBP-PCT	PCT-CBP	PCT-CBP	PCT-CBP	PCT-CBP
11		Michoacán	Lázaro Cárdenas		OT-CBP	CBP	CBP-OT	LV	LV-OT	CBP-PCT	PCT-CBP	PCT-CBP	PCT-CBP	PCT-CBP	
12			Pedernales		OT-CBP	CBP	CBP-OT	LV	LV-OT	CBP-PCT	PCT-CBP	PCT-CBP	PCT-CBP	PCT-CBP	
13			Santa Clara		OT-CBP	CBP	CBP-OT	LV	LV-OT	CBP-PCT	PCT-CBP	PCT-CBP	PCT-CBP	PCT-CBP	
14	Centro	Morelos	Central Casasano		OT-CBP	OT	CBP	OT	LV	LV	CBP	CBP	CBP	CBP	
15			Emiliano Zapata		OT-CBP	OT	CBP	OT	LV	LV	CBP	CBP	CBP	CBP	
16		Puebla	Atencingo		LV	OT	CBP	OT	LV	LV	OT	LV	LV	LV	
17			Calipam		LV	OT	LV	OT	LV	LV	OT	LV		LV	
18		Veracruz	El Carmen		LV	OT	LV	OT	LV	LV	OT	LV	LV	LV	

Información adicional para interpretar el pronóstico:

Rangos de lluvia acumulada:

	sin lluvia o menor a 1 mm		de 60 a 80 mm
	de 1 a 5 mm		de 80 a 100 mm
	de 5 a 10 mm		de 100 a 125 mm
	de 10 a 20 mm		de 125 a 150 mm
	de 20 a 40 mm		superior a 150 mm
	de 40 a 60 mm		

Sistema Meteorológico asociado a la lluvia:

CBP	Canal de Baja Presión
LV	Línea de Vaguada
OT	Onda Tropical
PCT	Posible Ciclón Tropical

Estatus del ingenio durante la zafra¹:

	Ingenio zafrando.
	Ingenio que ya finalizó zafra.
	Fecha estimada de término de zafra.
	Ingenio que ya debía haber finalizado zafra de acuerdo a su fecha estimada de término.

1. De acuerdo con la información proporcionada en la publicación:
 Trigésimo tercer reporte de avance de producción de la zafra 2019/20.
https://www.gob.mx/cms/uploads/attachment/file/558273/REPORTE_33.pdf

Continúa en la siguiente página

Periodo de validez: de las 00:01 h del viernes 19 a las 23:59 h del domingo 28 de junio.

Pronóstico de lluvia acumulada por ingenio azucarero

No.	Región cañera	Estado	Nombre del ingenio	Estatus del ingenio	Junio									
					19	20	21	22	23	24	25	26	27	28
19	Noreste	Tamaulipas	Aarón Sáenz Garza		LV-AH	LV-AH	LV	LV	LV	LV	LV	LV	LV	LV
20			El Mante		LV-AH	LV-AH	LV	LV	LV	LV	LV	LV	LV	LV
21		Veracruz	El Higo		LV-AH	LV-AH		LV	LV	LV	LV	LV	LV	LV
22			Pánuco		LV-AH	LV-AH	LV	LV	LV	LV	LV	LV	LV	LV
23		San Luis Potosí		Alianza Popular		LV-AH	LV-AH	LV	LV	LV	LV	LV	LV	LV
24				Plan de Ayala		LV-AH	LV-AH	LV	LV	LV	LV	LV	LV	LV
25				Plan de San Luis		LV-AH	LV-AH	LV	LV	LV	LV	LV	LV	LV
26				San Miguel del Naranjo		LV-AH	LV-AH	LV	LV	LV	LV	LV	LV	LV
27		Papaloapan - Golfo	Veracruz	CIASA (Cuatotolapam)		LV	OT	LV	OT-LV	LV	LV		LV	LV
28				El Modelo		LV	OT	LV	OT-LV	LV	LV	OT-LV	LV	LV
29	La Gloria				LV	OT	LV	OT-LV	LV	LV	OT-LV	LV	LV	
30	Mahuixtlán				LV	OT	LV	OT-LV	LV	LV	OT-LV	LV	LV	
31	San Cristóbal				LV	OT	LV	OT-LV	LV	LV		LV	LV	
32	San Pedro				LV	OT	LV	OT-LV	LV	LV		LV	LV	
33	Tres Valles				LV	OT	LV	OT-LV	LV	LV	OT-LV	LV	LV	
34	Oaxaca		Adolfo López Mateos		LV	OT	LV	OT-LV	LV	LV	OT-LV	LV	LV	

Información adicional para interpretar el pronóstico:

Rangos de lluvia acumulada:

	sin lluvia o menor a 1 mm		de 60 a 80 mm
	de 1 a 5 mm		de 80 a 100 mm
	de 5 a 10 mm		de 100 a 125 mm
	de 10 a 20 mm		de 125 a 150 mm
	de 20 a 40 mm		superior a 150 mm
	de 40 a 60 mm		

Sistema Meteorológico asociado a la lluvia:

LV	Línea de Vaguada
OT	Onda Tropical
AH	Aire Húmedo

Estatus del ingenio durante la zafra¹:

Ingenio que ya finalizó zafra.

1. De acuerdo con la información proporcionada en la publicación: Trigésimo tercer reporte de avance de producción de la zafra 2019/20.

https://www.gob.mx/cms/uploads/attachment/file/558273/REPORTE_33.pdf



Modelo de pronóstico meteorológico:

-European Centre for Medium-Range Weather Forecasts (ECMWF, por sus siglas en inglés).
 -Global Forecast System (GFS, por sus siglas en inglés).

Continúa en la siguiente página

Periodo de validez: de las 00:01 h del viernes 19 a las 23:59 h del domingo 28 de junio.

Pronóstico de lluvia acumulada por ingenio azucarero

No.	Región cañera	Estado	Nombre del ingenio	Estatus del Ingenio	Junio										
					19	20	21	22	23	24	25	26	27	28	
35	Córdoba - Golfo	Veracruz	Central El Potrero		LV	OT	LV	OT-LV	LV	LV	OT-LV	LV	LV	LV	
36			Central La Providencia		LV	OT	LV	OT-LV	LV	LV	OT-LV	LV	LV	LV	
37			Central Motzorongo		LV	OT	LV	OT-LV	LV	LV	OT-LV	LV	LV	LV	
38			Central Progreso		LV	OT	LV	OT-LV	LV	LV	OT-LV	LV	LV	LV	
39			Central San Miguelito		LV	OT	LV	OT-LV	LV	LV	OT-LV	LV	LV	LV	
40			Constancia		LV	OT	LV	OT-LV	LV	LV	OT-LV	LV	LV	LV	
41			San José de Abajo		LV	OT	LV	OT-LV	LV	LV	OT-LV	LV	LV	LV	
42			San Nicolás		LV	OT	LV	OT-LV	LV	LV	OT-LV	LV	LV	LV	
43			Oaxaca	El Refugio		LV	OT	LV	OT-LV	LV	LV	OT-LV	LV	LV	LV
44				La Margarita		LV	OT	LV	OT-LV	LV	LV	OT-LV	LV	LV	LV
45	Sureste	Tabasco	Azsuremex		OT	LV	OT	LV	LV	OT	LV	OT		LV	
46			Presidente Benito Juárez		OT	LV	OT	LV	LV	OT	LV	OT		LV	
47			Santa Rosalía		OT	LV	OT	LV	LV	OT	LV		OT		LV
48		Campeche	La Joya		LV	OT	OT	LV		LV				LV	
49		Quintana Roo	San Rafael de Pucté		AH	OT	AH	AH	OT	AH	LV-OT	OT	LV	LV	
50		Chiapas	Cía. La Fe (Pujiltilic)		OT	LV		ZA-AH	ZA-OT	OT	AH	OT	LV	LV	
51	Huixtla			OT-AH	LV-AH	OT-AH	ZI-AH	ZI-AH	ZA-OT	AH	ZI-AH	ZI-AH	AH		

Información adicional para interpretar el pronóstico:

Rangos de lluvia acumulada:

	sin lluvia o menor a 1 mm		de 60 a 80 mm
	de 1 a 5 mm		de 80 a 100 mm
	de 5 a 10 mm		de 100 a 125 mm
	de 10 a 20 mm		de 125 a 150 mm
	de 20 a 40 mm		superior a 150 mm
	de 40 a 60 mm		

Sistema Meteorológico asociado a la lluvia:

LV	Línea de Vaguada
AH	Aire Húmedo
OT	Onda Tropical
ZI	Zona de Inestabilidad

Estatus del ingenio durante la zafra¹:

	Ingenio zafrando.
	Ingenio que ya finalizó zafra.
	Ingenio que ya debía haber finalizado zafra de acuerdo a su fecha estimada de término.
	Fecha estimada de término de zafra.
	No se cuenta con información de molienda para este ingenio.

1. De acuerdo con la información proporcionada en la publicación: Trigésimo tercer reporte de avance de producción de la zafra 2019/20. https://www.gob.mx/cms/uploads/attachment/file/558273/REPORTE_33.pdf

Modelo de pronóstico meteorológico:
 -European Centre for Medium-Range Weather Forecasts (ECMWF, por sus siglas en inglés).
 -Global Forecast System (GFS, por sus siglas en inglés).

Pronóstico de la anomalía de la precipitación

Este es un producto complementario y de apoyo al pronóstico de lluvias, cabe precisar que el modelo numérico considerado para su elaboración se encuentra con un desfase de aproximadamente 5 h respecto al presente pronóstico y con una cobertura de ocho días a partir de su última actualización.

Panorama General

del viernes 19 al viernes 26 de junio

De acuerdo con los actuales modelos numéricos de pronóstico, se prevé que en las regiones cañeras la normal climatológica se encuentre:



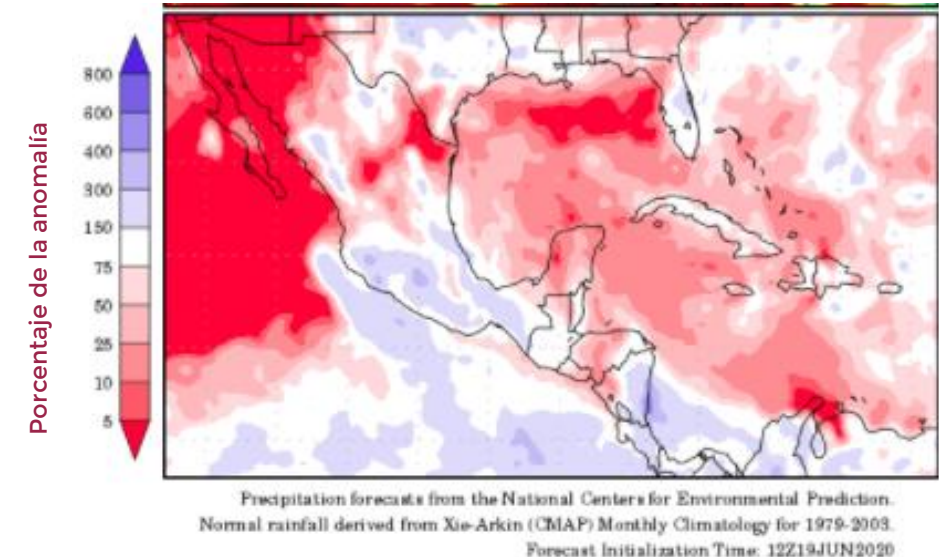
Por arriba en Noreste (en el estado de San Luis Potosí), **Pacífico, Centro** (en el estado de Veracruz y porción sureste de Puebla), **Papaloapan-Golfo, Córdoba-Golfo y Sureste** (en el estado de Chiapas).



Dentro de la normal en Noreste (en los estados de Tamaulipas y Veracruz).



Por debajo en Noroeste y Sureste (en los estados de Tabasco, Campeche y Quintana Roo).



Información adicional para interpretar el pronóstico:



Rangos en el porcentaje de la anomalía:

- Tonalidades moradas, indican lluvia acumulada por arriba de la normal climatológica.
- Color blanco, indica lluvia acumulada dentro de la normal climatológica.
- Tonalidades rojas, indican lluvia acumulada por debajo de la normal climatológica.



Imagen de referencia: pronóstico de la anomalía de precipitación de ocho días (del 19 al 26 de junio), considerando su más reciente actualización, el viernes 19 de junio a las 07:00 h (hora del centro).



Período de la climatología del año 1979 al 2003.



Fuente: *National Centers for Environmental Prediction*. (NCEP-NOAA, por sus siglas en inglés).

Periodo de validez: de las 00:01 h del viernes 19 a las 23:59 h del domingo 28 de junio.

Información adicional para interpretar el pronóstico de lluvias:

Glosario meteorológico:

Anomalía. Diferencia entre el valor pronosticado de una variable meteorológica (p. ej. precipitación) y el valor medio o climatología.

Ciclón Tropical. Es un sistema de baja presión que se desarrolla sobre aguas tropicales y tiene una circulación, en superficie, organizada y definida en el sentido contrario a las manecillas del reloj (en el Hemisferio Norte). Los CT se clasifican en: Depresiones Tropicales (DT), Tormentas Tropicales (TT) y Huracanes. Se les asignan nombres a partir de la categoría TT para identificarlos, ya que al mismo tiempo se pueden presentar varios CT. Los nombres son asignados por miembros de la Organización Meteorológica Mundial (OMM). Los pronósticos se elaboran con base a la climatología de los CT, las variaciones climáticas como El Niño-Oscilación del Sur (ENOS), la temperatura superficial del mar (TSM), etc.; y así poder obtener años análogos (o sea años de comportamiento similar).

Giro Centroamericano. Es un sistema de baja presión con circulación de tipo ciclónica en niveles bajos de la atmósfera, genera abundante humedad y puede producir lluvias localmente de fuertes a intensas.

Línea de Vaguada (LV). Un área alargada de bajas presiones relativas en superficie o en niveles altos, puede presentar condiciones de tiempo atmosférico inestable, incremento de viento y potencial de lluvias.

Normal climatológica. Es el promedio de datos de alguna variable meteorológica en un cierto período de años, sirve para comparar las observaciones recientes o para fundamentar el conjunto de datos basados en anomalías (p. ej. la precipitación), también se usa para predecir las condiciones que muy probablemente se presentarán en un lugar.

Onda Tropical. Son sistemas lluviosos que se generan en África y cruzan el Océano Atlántico, se mueve de este a oeste en forma de "V" invertida. La velocidad promedio con la que se mueven oscila entre los 20 a 30 km/h, teniendo un período entre cada onda de 3 a 5 días

Zona de Convergencia Intertropical (ZCI) o Vaguada Monzónica. Es una franja de bajas presiones ubicada en la zona ecuatorial. Debido a las altas temperaturas las masas de aire son forzadas a ascender originando abundante nubosidad y fuertes precipitaciones algunas acompañadas de descargas eléctricas. La ZCI no es uniforme ni continua y puede variar su comportamiento en zonas marítimas y continentales.

Zona de inestabilidad. Zona de baja presión situada en la zona intertropical, es una fase previa antes de convertirse en un Ciclón Tropical.

Publicaciones de productos meteorológicos y climatológicos:

Producto	L	M	M	J	V
Pronóstico de lluvias a 10 días	X		X		X
Pronóstico de temperaturas a 10 días		X		X	
Perspectiva climatológica a 6 meses	primeros días de cada mes				
Boletín climatológico mensual					

Estos productos se pueden consultar en la página principal del CONADESUCA en la sección Boletines y Avisos de fenómenos meteorológicos asociados al sector cañero <https://www.gob.mx/conadesuca/> o en <https://www.gob.mx/conadesuca/documentos/boletines-de-fenomenos-naturales-asociados-al-campo-canero>.

Si deseas recibir estos productos vía correo electrónico solicítalo a la siguiente cuenta:
dieproc.infocana@conadesuca.gob.mx

La importancia de la lluvia en la caña de azúcar:

Uno de los requerimientos ambientales para el cultivo de la caña de azúcar es la disponibilidad de agua, el consumo de ésta varía en cada fase de crecimiento; sin embargo, los valores máximos se necesitan en la fase denominada "período de gran crecimiento".

Posibles afectaciones por lluvia en la caña de azúcar:

- Abundante lluvia puede afectar al cultivo causando inundaciones.
- En temporada de zafra afecta al corte, retrasando la producción en el ingenio.
- Las superficies afectadas pueden presentar menores rendimientos de campo.

Recomendaciones para los ingenios azucareros a partir de lluvias fuertes:

- Nivelación del terreno, emparejar y dar un gradiente de pendiente a fin de drenar los excesos de agua resultado de la precipitación
- En las zonas de lluvia no se descarta el desarrollo de actividad eléctrica, visibilidad reducida, posible caída de granizo, así como el incremento repentino en la intensidad del viento.
- Se recomienda extremar precaución por la repentina crecida de ríos y arroyos de respuesta rápida, así como posibles deslaves, derrumbes y/o deslizamientos en zonas montañosas.

Fuentes:

1. Romero, E., Digonzelli, P., Scandalaris, J. (2009). Manual del cañero. Argentina: Las Talitas: Estación experimental agroindustrial Obispo Colombres.
2. Aguilar, N. (S.F.). Ficha Técnica del cultivo de Caña de Azúcar. SIVICANA. Consultado el 21 de mayo de 2018. Disponible en: http://nutriciondebovinos.com.ar/MD_upload/nutriciondebovinos_com_ar/Archivos/File/CA%C3%91A_DE_AZ%C3%91ACAR,_FICHA_T%C3%89CNICA.pdf
3. Ochoa, M., Reyes M., Manriquez J., (2010). Producción Sostenible de Caña de Azúcar en México (FIRA). Consultado el 24 de mayo de 2018. Disponible en: <http://www.fira.gob.mx/InfEspDtoXML/abrirArchivo.jsp?abreArc=3681>

Geoportal del CONADESUCA

https://www.siiba.conadesuca.gob.mx/GEO_PORTAL_CONADESUCA/Informacion_Meteorologica.html

En el Geoportal puedes consultar estadísticas climáticas por ingenio de los índices e indicadores agroclimáticos como:

- Precipitación
- Temperatura (mínima, media y máxima)
- Índice de humedad
- Balance hídrico
- Diagrama bioclimático



Periodo de validez: de las 00:01 h del miércoles 17 a las 23:59 h del viernes 26 de junio.

SIE - CAÑA

SISTEMA DE INFORMACIÓN ESTRATÉGICA
DE LA CAÑA DE AZÚCAR

El CONADESUCA elabora productos como son pronósticos y boletines meteorológicos orientados al sector agroindustrial de la caña de azúcar para facilitar la toma de decisiones ante un evento meteorológico adverso; además, permite contar con una perspectiva de las condiciones que se puedan presentar a corto, mediano y largo plazo.

Por lo anterior, se consideran para su elaboración información meteorológica y climatológica de fuentes oficiales como el Servicio Meteorológico Nacional (SMN), a fin de mantener en vigilancia la evolución y trayectoria de fenómenos meteorológicos que puedan afectar las zonas cañeras debido a su avance. Además, se toma en cuenta información que genera el CONADESUCA a partir del Sistema de Información Estratégica de la Caña de Azúcar (**SIE-Caña**), el cual es una herramienta que permite visualizar, procesar y actualizar información geoespacial relacionada con la producción nacional de la caña de azúcar para obtener datos acerca del cultivo y con ello, generar información focalizada a los ingenios azucareros del país.

Avenida Cuauhtémoc 1230, Piso 7, Colonia Santa Cruz Atoyac, Código Postal 03310, Alcaldía Benito Juárez, Ciudad de México.

Teléfono: 55-3871-1900, extensión 57011, www.gob.mx/conadesuca

Facebook: @Conadesuca

Twitter: @CONADESUCAmx

Instagram: CONADESUCA