



# Periódico Oficial

## DEL GOBIERNO DEL ESTADO DE DURANGO



REGISTRO POSTAL

IMPRESOS AUTORIZADOS POR SEPOMEX

PERMISO

DIRECTOR RESPONSABLE

No IM10-0008  
TOMO CCXXXIV  
DURANGO, DGO.,  
JUEVES 31 DE  
ENERO DE 2019

EL C. SECRETARIO  
GENERAL DE GOBIERNO  
DEL ESTADO.

LAS LEYES, DECRETOS Y DEMAS DISPOSICIONES  
SON OBLIGATORIAS POR EL SOLO HECHO DE  
PUBLICARSE EN ESTE PERIODICO

No. 9

### PODER EJECUTIVO CONTENIDO

ACUERDO  
ADMINISTRATIVO.-

EN VIRTUD DEL CUAL SE DA A CONOCER LA DISTRIBUCIÓN DE LOS RECURSOS DEL FONDO DE APORTACIONES PARA EL FORTALECIMIENTO DE LOS MUNICIPIOS Y DE LAS DEMARCACIONES TERRITORIALES DEL DISTRITO FEDERAL PARA EL EJERCICIO FISCAL 2019.

PAG. 4

ACUERDO  
ADMINISTRATIVO.-

EN VIRTUD DEL CUAL SE DA A CONOCER LA CALENDARIZACIÓN PARA LA MINISTRACIÓN DE LOS RECURSOS CORRESPONDIENTES AL RAMO 33, DE LOS FONDOS DE APORTACIONES PARA LA INFRAESTRUCTURA SOCIAL MUNICIPAL Y DE LAS DEMARCACIONES TERRITORIALES DEL DISTRITO FEDERAL Y PARA EL FORTALECIMIENTO DE LOS MUNICIPIOS Y DE LAS DEMARCACIONES TERRITORIALES DEL DISTRITO FEDERAL, PARA EL EJERCICIO FISCAL DEL AÑO 2019.

PAG. 8

ACUERDO  
ADMINISTRATIVO.-

EN VIRTUD DEL CUAL SE DA A CONOCER LA DISTRIBUCIÓN DE LOS RECURSOS DEL FONDO DE APORTACIONES PARA LA INFRAESTRUCTURA SOCIAL MUNICIPAL Y DE LAS DEMARCACIONES TERRITORIALES DEL DISTRITO FEDERAL, ENTRE LOS MUNICIPIOS DEL ESTADO DE DURANGO PARA EL EJERCICIO FISCAL 2019.

PAG. 10

ACUERDO  
ADMINISTRATIVO.-

EN VIRTUD DEL CUAL SE DA A CONOCER LA DISTRIBUCIÓN DE LOS RECURSOS DE PARTICIPACIONES A MUNICIPIOS PARA EL EJERCICIO FISCAL 2019.

PAG. 14

CONVOCATORIA 03.-

CORRESPONDIENTE A LA LICITACIÓN PÚBLICA NACIONAL No. LP/E/SSA/003/2019, RELATIVA A LA ADQUISICIÓN DE RECETARIOS MÉDICOS.

PAG. 39

CONTINÚA EN LA SIGUIENTE PÁGINA.-

**PODER EJECUTIVO  
CONTENIDO**

**LISTA DE TARIFAS.-**

**MÁXIMAS DE GAS NATURAL DEL NOROESTE, S.A. DE C.V.**

**PAG. 40**

**EDICTO.-**

**EXPEDIDO POR EL TRIBUNAL UNITARIO AGRARIO DISTRITO SIETE, PROMOVIDO POR ARNULFO CONTRERAS BURCIAGA EN CONTRA DE ROSAURO CAMPOS ACOSTA Y OTROS, DEL POBLADO "SAN JOSÉ DE GRACIA" DEL MUNICIPIO DE CANATLÁN, DURANGO, POR ACCION DE PRESCRIPCIÓN.**

**PAG. 41**

**EDICTO.-**

**EXPEDIDO POR EL TRIBUNAL UNITARIO AGRARIO DISTRITO SIETE, PROMOVIDO POR CLOTILDE MEDINA MÉNDEZ, EN CONTRA DE TERC. INTER. ASOCIACIÓN CIVIL VILLA UNIVERSITARIA, A.C., Y EJIDO CUATRO DE OCTUBRE DEL POBLADO CUATRO DE OCTUBRE, MUNICIPIO DURANGO, DGO., EXP. T.U.A. 326/2008.**

**PAG. 42**

# ACUERDOS ADMINISTRATIVOS



# GOBIERNO DEL ESTADO DE DURANGO

## PODER EJECUTIVO DEL ESTADO

**JOSÉ ROSAS AISPURO TORRES, GOBERNADOR DEL ESTADO LIBRE Y SOBERANO DE DURANGO**, con fundamento en lo dispuesto por los Artículos 40, 50, 98 fracción XXVI de la Constitución Política del Estado; 1, 6, y 16 de la Ley Orgánica de la Administración Pública del Estado; 40 de la Ley de Planeación del Estado, tengo a bien emitir el siguiente **ACUERDO ADMINISTRATIVO** en virtud del cual **SE DA A CONOCER LA DISTRIBUCIÓN DE LOS RECURSOS DEL FONDO DE APORTACIONES PARA EL FORTALECIMIENTO DE LOS MUNICIPIOS Y DE LAS DEMARCACIONES TERRITORIALES DEL DISTRITO FEDERAL PARA EL EJERCICIO FISCAL 2019**, con base en los siguientes:

### CONSIDERANDOS

Que el Presupuesto de Egresos de la Federación para el ejercicio fiscal 2019, en su artículo 7 y Anexos 1C y 22, prevé recursos en el Ramo 33 Aportaciones Federales para Entidades Federativas y Municipios, para el Fondo de Aportaciones para el Fortalecimiento de los Municipios y de las Demarcaciones Territoriales del Distrito Federal.

Que los recursos de dicho Fondo deben ser distribuidos entre los municipios mediante la metodología señalada en el Capítulo V de la Ley de Coordinación Fiscal.

Que la misma Ley de Coordinación Fiscal establece que los Estados deben publicar los montos correspondientes a cada municipio por concepto de este Fondo a más tardar el 31 de enero de cada ejercicio fiscal.

En virtud de lo anterior, y con fundamento en los artículos 26 y 115 de la Constitución Política de los Estados Unidos Mexicanos; 22 y 31 de la Ley Orgánica de la Administración Pública Federal; 33, 34 y 35 de la Ley de Planeación; 7 y Anexos 1C y 22 del Decreto del Presupuesto de Egresos de la Federación para el Ejercicio Fiscal del año 2019; 25, 36, 37 y 38 de la Ley de Coordinación Fiscal; la resolución que publica la información más reciente obtenida por el Instituto Nacional de Estadística y Geografía, referente a la población total de los Estados Unidos Mexicanos, clasificada por Entidad Federativa; el Acuerdo por el que se da a conocer a los gobiernos de las entidades federativas, la distribución y calendarización para la ministración durante el ejercicio fiscal 2019, de los recursos correspondientes a los Ramos Generales 28 Participaciones a Entidades Federativas y Municipios, y 33 Aportaciones Federales para Entidades Federativas y Municipios, a que se refiere el Capítulo V de la Ley de Coordinación Fiscal, publicado el 21 de enero de 2019 en el Diario Oficial de la Federación; 40, 50 y 98 fracción XXVI de la Constitución Política del Estado Libre y Soberano de Durango; 1, 6 y 16 de la Ley Orgánica de la Administración Pública del Estado; 40 de la Ley de Planeación del Estado, se expide el siguiente:



## GOBIERNO DEL ESTADO DE DURANGO

### ACUERDO ADMINISTRATIVO

**PRIMERO.-** El presente Acuerdo tiene por objeto dar a conocer la metodología para la distribución entre los municipios de las Aportaciones Federales previstas en el Fondo de Aportaciones para el Fortalecimiento de los Municipios y de las Demarcaciones Territoriales del Distrito Federal para el ejercicio fiscal del año 2019, así como las asignaciones presupuestales resultantes de la aplicación de dicha metodología.

**SEGUNDO.-** El total de recursos que conforman este Fondo asciende a la cantidad de \$1,208 893,989 (UN MIL DOSCIENTOS OCHO MILLONES OCHOCIENTOS NOVENTA Y TRES MIL NOVECIENTOS OCHENTA Y NUEVE PESOS 00/100 M.N.).

**TERCERO.-** Las aportaciones de este Fondo se destinarán exclusivamente a la satisfacción de los requerimientos de los municipios, dando prioridad al cumplimiento de sus obligaciones financieras, al pago de derechos y aprovechamientos por concepto de agua, descargas de aguas residuales, a la modernización de los sistemas de recaudación locales, mantenimiento de infraestructura y a la atención de las necesidades directamente vinculadas con la seguridad pública de sus habitantes, señaladas en el artículo 37 del Capítulo V de la Ley de Coordinación Fiscal.

**CUARTO.-** La metodología aplicada para la distribución de este fondo, entre los municipios será en proporción directa al número de habitantes con que cuenta cada municipio, de acuerdo con la información estadística más reciente que al efecto emita el Instituto Nacional de Estadística, Geografía e Informática.

**QUINTO.-** La distribución municipal que resulta de aplicar la metodología antes descrita es la siguiente:



# GOBIERNO DEL ESTADO DE DURANGO

GOBIERNO DEL ESTADO DE DURANGO  
SECRETARÍA DE FINANZAS Y DE ADMINISTRACIÓN  
SUBSECRETARÍA DE INGRESOS  
FACTORES DE DISTRIBUCIÓN Y CÁLCULO DEL MONTO CORRESPONDIENTE AL FONDO DE  
APORTACIÓN PARA EL FORTALECIMIENTO DE LOS MUNICIPIOS Y DE LAS DEMARCACIONES  
TERRITORIALES DEL DISTRITO FEDERAL PARA EL EJERCICIO FISCAL DEL  
AÑO 2019 ESTIMADO

MUNICIPIO	NÚMERO DE HABITANTES INEGI 2015	FACTOR PROPORCIÓN NÚMERO DE HABITANTES	IMPORTE
CANATLÁN	32,852	1.872171	22,632,566
CANELAS	4,683	0.266875	3,226,236
CONETO DE COMONFORT	4,390	0.250178	3,024,381
CUENCAMÉ	35,415	2.018232	24,398,281
DURANGO	654,876	37.320103	451,160,483
SIMÓN BOLÍVAR	10,110	0.576149	6,965,032
GÓMEZ PALACIO	342,286	19.506210	235,809,400
GUADALUPE VICTORIA	35,380	2.016237	24,374,168
GUANACEVÍ	9,851	0.561389	6,786,601
HIDALGO	3,838	0.218720	2,644,094
INDÉ	4,927	0.280780	3,394,334
LERDO	153,311	8.736894	105,619,788
MAPIMÍ	26,502	1.510297	18,257,892
MEZQUITAL	39,288	2.238946	27,066,487
NAZAS	12,957	0.738394	8,926,402
NOMBRE DE DIOS	19,694	1.122323	13,567,690
OCAMPO	9,567	0.545205	6,590,946
EL ORO	11,496	0.655135	7,919,882
OTÁEZ	5,385	0.306881	3,709,861
PÁNUCO DE CORONADO	12,290	0.700383	8,466,889
PEÑÓN BLANCO	10,922	0.622423	7,524,439
POANAS	25,241	1.438435	17,389,157
PUEBLO NUEVO	50,417	2.873166	34,733,534
RODEO	13,554	0.772416	9,337,690
SAN BERNARDO	3,205	0.182647	2,208,005
SAN DIMAS	19,383	1.104599	13,353,434
SAN JUAN DE GUADALUPE	5,564	0.317081	3,833,179
SAN JUAN DEL RÍO	12,747	0.726427	8,781,728
SAN LUIS DEL CORDERO	2,077	0.118364	1,430,897
SAN PEDRO DEL GALLO	1,478	0.084228	1,018,231
SANTA CLARA	7,089	0.403988	4,883,790
SANTIAGO PAPASQUIARO	48,482	2.762894	33,400,464
SÚCHIL	6,343	0.361475	4,369,852
TAMAZULA	26,709	1.522094	18,400,499
TEPEHUANES	11,060	0.630288	7,619,511
TLAHUALILO	22,895	1.304741	15,772,939
TOPIA	9,351	0.532895	6,442,138
VICENTE GUERRERO	21,861	1.245816	15,060,591
NUEVO IDEAL	27,278	1.554520	18,792,498
<b>SUMAS</b>	<b>1,754,754</b>	<b>100.000000</b>	<b>1,208,893,989</b>



# GOBIERNO DEL ESTADO DE DURANGO

## TRANSITORIO:

UNICO.- El presente acuerdo entrará en vigor el día siguiente a su publicación en el Periódico Oficial del Gobierno del Estado.

Dado en la residencia del Poder Ejecutivo del Estado de Durango, a los veintiún días del mes de enero del año dos mil diez y nueve.

**EL SECRETARIO DE FINANZAS Y DE ADMINISTRACIÓN**

A handwritten signature in black ink, consisting of several overlapping loops and lines, positioned over the official title.

**C.P. JESÚS ARTURO DÍAZ MEDINA**



## GOBIERNO DEL ESTADO DE DURANGO

### PODER EJECUTIVO DEL ESTADO

**JOSÉ ROSAS AISPURO TORRES, GOBERNADOR DEL ESTADO LIBRE Y SOBERANO DE DURANGO**, con fundamento en los artículos 35 último párrafo y 36 último párrafo de la Ley de Coordinación Fiscal y en el Acuerdo por el que se da a conocer a los gobiernos de las entidades federativas, la distribución y calendarización para la ministración durante el ejercicio fiscal 2019, de los recursos correspondientes a los Ramos Generales 28 Participaciones a Entidades Federativas y Municipios, y 33 Aportaciones Federales para Entidades Federativas y Municipios, a que se refiere el Capítulo V de la Ley de Coordinación Fiscal, publicado el 21 de enero de 2019 en el Diario Oficial de la Federación, tengo a bien emitir el siguiente **ACUERDO ADMINISTRATIVO** en virtud del cual **SE DA A CONOCER LA CALENDARIZACIÓN PARA LA MINISTRACIÓN DE LOS RECURSOS CORRESPONDIENTES AL RAMO 33, DE LOS FONDOS DE APORTACIONES PARA LA INFRAESTRUCTURA SOCIAL MUNICIPAL Y DE LAS DEMARCACIONES TERRITORIALES DEL DISTRITO FEDERAL Y PARA EL FORTALECIMIENTO DE LOS MUNICIPIOS Y DE LAS DEMARCACIONES TERRITORIALES DEL DISTRITO FEDERAL, PARA EL EJERCICIO FISCAL DEL AÑO 2019**, con base en los siguientes:

#### CONSIDERANDOS

Que el Presupuesto de Egresos de la Federación para el ejercicio fiscal del año 2019, en su artículo 7 y Anexos 1C y 22, prevé recursos en el Ramo 33 Aportaciones Federales para Entidades Federativas y Municipios, para el Fondo para la Infraestructura Social Municipal y de las Demarcaciones Territoriales del Distrito Federal y para el Fondo de Aportaciones para el Fortalecimiento de los Municipios y de las Demarcaciones Territoriales del Distrito Federal.

Que el ejercicio de los recursos que integran el Ramo 33 deberá apegarse a las condiciones y términos que establecen el Capítulo V de la Ley de Coordinación Fiscal.

Que el Gobierno del Estado atendiendo a las disposiciones de la Secretaría de Hacienda y Crédito Público es el encargado de ministrar a sus municipios en tiempo y forma de los montos correspondientes a cada uno de los fondos mencionados.

En virtud de lo anterior se expide el siguiente:

#### ACUERDO ADMINISTRATIVO

**PRIMERO.-** El presente Acuerdo tiene por objeto dar a conocer la calendarización para la ministración de los recursos correspondientes al Ramo 33, Fondo de Aportaciones para la Infraestructura Social Municipal y de las Demarcaciones Territoriales del Distrito Federal y Fondo de Aportaciones para el Fortalecimiento de los Municipios y de las Demarcaciones Territoriales del Distrito Federal.





## GOBIERNO DEL ESTADO DE DURANGO

**SEGUNDO.-** La calendarización para la ministración de dichos recursos será la siguiente:

MES	INFRAESTRUCTURA SOCIAL MUNICIPAL	FORTALECIMIENTO DE LOS MUNICIPIOS
Enero	01 de Febrero de 2019	01 de Febrero de 2019
Febrero	01 de Marzo de 2019	01 de Marzo de 2019
Marzo	01 de Abril de 2019	01 de Abril de 2019
Abril	02 de Mayo de 2019	02 de Mayo de 2019
Mayo	03 de Junio de 2019	03 de Junio de 2019
Junio	01 de Julio de 2019	01 de Julio de 2019
Julio	01 de Agosto de 2019	01 de Agosto de 2019
Agosto	02 de Septiembre de 2019	02 de Septiembre de 2019
Septiembre	01 de Octubre de 2019	01 de Octubre de 2019
Octubre	01 de Noviembre de 2019	01 de Noviembre de 2019
Noviembre		02 de Diciembre de 2019
Diciembre		16 de Diciembre de 2019

### TRANSITORIO

**UNICO.-** El presente Acuerdo entrará en vigor al día siguiente de su publicación en el Periódico Oficial del Gobierno del Estado.

Dado en la residencia del Poder Ejecutivo del Estado de Durango, a los veintiún días del mes de enero del año dos mil diez y nueve.

**EL SECRETARIO DE FINANZAS Y DE ADMINISTRACIÓN**

**C.P. JESÚS ARTURO DÍAZ MEDINA**



# GOBIERNO DEL ESTADO DE DURANGO

## PODER EJECUTIVO DEL ESTADO

**JOSÉ ROSAS AISPURO TORRES, GOBERNADOR DEL ESTADO LIBRE Y SOBERANO DE DURANGO**, con fundamento en lo dispuesto por los Artículos 40, 50, 98 fracción XXVI y 150 fracción II de la Constitución Política del Estado; 1, 9, 15, 16 y 30 de la Ley Orgánica de la Administración Pública del Estado; 5, 7, 35 y 40 de la Ley de Planeación del Estado, he tenido a bien emitir el siguiente **ACUERDO ADMINISTRATIVO** en virtud del cual **SE DA A CONOCER LA DISTRIBUCIÓN DE LOS RECURSOS DEL FONDO DE APORTACIONES PARA LA INFRAESTRUCTURA SOCIAL MUNICIPAL Y DE LAS DEMARCACIONES TERRITORIALES DEL DISTRITO FEDERAL, ENTRE LOS MUNICIPIOS DEL ESTADO DE DURANGO PARA EL EJERCICIO FISCAL 2019**, con base en los siguientes:

### CONSIDERANDOS

Que el Presupuesto de Egresos de la Federación para el ejercicio fiscal 2019, en su artículo 7 y Anexos 1C y 22, prevé recursos en el Ramo 33 Aportaciones Federales para Entidades Federativas y Municipios, para el Fondo de Aportaciones para la Infraestructura Social Municipal y de las Demarcaciones Territoriales del Distrito Federal.

Que el artículo 35 de la Ley de Coordinación Fiscal establece que los Estados distribuirán entre los municipios los recursos del Fondo de Aportaciones para la Infraestructura Social Municipal, según la fórmula establecida en los artículos 34 y Décimo Primero Transitorio de dicha Ley.

Que la misma Ley de Coordinación Fiscal, en su artículo 35, establece que los Estados deben publicar a más tardar el 31 de Enero de cada ejercicio fiscal, previo convenio con la Secretaría de Desarrollo Social, la distribución municipal del Fondo de Aportaciones para la Infraestructura Social Municipal.

En virtud de lo anterior, y con fundamento en los artículos 26 y 115 de la Constitución Política de los Estados Unidos Mexicanos; 22, 31 y 32 de la Ley Orgánica de la Administración Pública Federal; 7 y Anexos 1C y 22 del Decreto del Presupuesto de Egresos de la Federación para el ejercicio fiscal del año 2019; 25, 32, 33 y 35 de la Ley de Coordinación Fiscal; la resolución que publica la información más reciente obtenida por el Instituto Nacional de Estadística y Geografía, referente a la población total de los Estados Unidos Mexicanos, clasificada por Entidad Federativa; el Acuerdo por el que se da a conocer a los gobiernos de las entidades federativas la distribución y calendarización para la ministración durante el ejercicio fiscal 2019, de los recursos correspondientes a los Ramos Generales 28 Participaciones a Entidades Federativas y Municipios, y 33 Aportaciones Federales para Entidades Federativas y Municipios, a que se refiere el Capítulo V de la Ley de Coordinación Fiscal, publicado el 21 de Enero de 2019 en el Diario



## GOBIERNO DEL ESTADO DE DURANGO

Oficial de la Federación; 40, 50 y 150 fracción II de la Constitución Política del Estado Libre y Soberano de Durango; 9 y 16 de la Ley Orgánica de la Administración Pública del Estado; 5, 7, 35 y 40 de la Ley de Planeación del Estado, se expide el siguiente:

### ACUERDO ADMINISTRATIVO

**PRIMERO.-** El presente Acuerdo tiene por objeto dar a conocer la distribución de los recursos del Fondo de Aportación para la Infraestructura Social Municipal y de las Demarcaciones Territoriales del Distrito Federal para los municipios del estado de Durango, por el ejercicio fiscal 2019.

**SEGUNDO.-** El total de recursos que conforman este Fondo asciende a la cantidad de \$996'426,188 (NOVECIENTOS NOVENTA Y SEIS MILLONES CUATROCIENTOS VEINTISEIS MIL CIENTO OCHENTA Y OCHO PESOS 00/100 M.N).

**TERCERO.-** Las aportaciones de este Fondo sólo podrán ser utilizadas en las obras, acciones sociales básicas y en inversiones que beneficien directamente a sectores de su población que se encuentren en condiciones de rezago social y de pobreza extrema, en los siguientes rubros: agua potable, drenaje y letrinas, urbanización municipal, electrificación rural y de colonias pobres, infraestructura básica de salud, infraestructura básica educativa, mejoramiento de vivienda, caminos rurales e infraestructura productiva rural señaladas en el artículo 33 del capítulo V de la Ley de Coordinación Fiscal y deberán ser aprobadas por las comunidades, sus representantes o vocales al interior de los Comités de Planeación para el Desarrollo Municipal y por el Comité de Planeación para el Desarrollo de Durango.

**CUARTO.-** La distribución municipal de este Fondo es la siguiente:

10



# GOBIERNO DEL ESTADO DE DURANGO

GOBIERNO DEL ESTADO DE DURANGO  
SECRETARÍA DE FINANZAS Y DE ADMINISTRACIÓN  
SUBSECRETARÍA DE INGRESOS  
FACTORES DE DISTRIBUCIÓN Y CÁLCULO CORRESPONDIENTE AL FONDO DE APORTACIÓN PARA  
LA INFRAESTRUCTURA SOCIAL MUNICIPAL Y DE LAS DEMARCACIONES TERRITORIALES DEL  
DISTRITO FEDERAL PARA EL EJERCICIO FISCAL DEL AÑO 2019 ESTIMADO

MUNICIPIO	PRIMERA PARTE		SEGUNDA PARTE				TOTAL FAISM 2019
	FAISM EJERCICIO 2013	ASIGNACIÓN POR POBREZA PROPORCION	INCREMENTO	ASIGNACIÓN POR EFICACIA			
				PROPORCION	INCREMENTO		
CANATLAN	19,284,194	0.007130	1,805,441	0.028734	1,819,074	22,908,709	
CANELAS	11,806,486	0.014387	3,643,253	0.007286	461,272	15,911,011	
CONETO DE COMONFORT	6,382,298	0.007530	1,906,752	0.010183	644,642	8,933,692	
CUENCAME	18,509,238	0.007625	1,930,940	0.029757	1,883,792	22,323,970	
DURANGO	65,378,404	0.080074	20,276,824	0.025448	1,611,001	87,266,230	
SIMON BOLIVAR	10,365,226	0.003010	762,170	0.038461	2,434,823	13,562,219	
GOMEZ PALACIO	41,123,323	0.041366	10,475,069	0.029404	1,861,455	53,459,847	
GUADALUPE VICTORIA	14,012,321	0.006545	1,657,401	0.042324	2,679,379	18,349,101	
GUANACEVI	10,654,977	0.039530	10,009,964	0.005291	334,983	20,999,924	
HIDALGO	3,158,378	0.004492	1,137,433	0.004597	291,050	4,586,861	
INDE	4,004,306	0.007141	1,808,286	0.005230	331,115	6,143,707	
LERDO	23,274,007	0.024913	6,308,673	0.021760	1,377,564	30,960,244	
MIAPIMI	14,674,651	0.006500	1,645,853	0.042555	2,694,034	19,014,538	
MEZQUITAL	65,547,300	0.506817	128,339,149	0.003755	237,701	194,124,150	
NAZAS	6,697,183	0.002507	634,856	0.045618	2,887,945	10,219,984	
NOMBRE DE DIOS	10,025,642	0.004230	1,071,072	0.046827	2,964,437	14,061,151	
OCAMPO	7,927,184	0.015538	3,934,717	0.004490	284,238	12,146,139	
EL ORO	8,528,410	0.002535	642,042	0.044231	2,800,131	11,970,583	
OTAEZ	15,842,093	0.031245	7,911,935	0.005507	348,608	24,102,636	
PANUCO DE CORONADO	6,663,989	0.001780	450,794	0.035562	2,251,318	9,366,101	
PEÑON BLANCO	5,217,074	0.002462	623,481	0.041652	2,636,820	8,477,375	
POANAS	13,449,644	0.005124	1,297,467	0.040630	2,572,129	17,319,240	
PUEBLO NUEVO	40,619,916	0.029343	7,430,394	0.027283	1,727,169	49,777,479	
RODEO	9,298,270	0.002958	748,967	0.018116	1,146,879	11,194,116	
SAN BERNARDO	5,004,396	0.007996	2,024,735	0.004269	270,258	7,299,389	
SAN DIMAS	32,453,537	0.007943	2,011,358	0.069152	4,377,764	38,842,659	
SAN JUAN DE GUADALUPE	9,827,206	0.010932	2,768,187	0.009877	625,270	13,220,663	
SAN JUAN DEL RIO	9,038,613	0.002915	738,096	0.027512	1,741,682	11,518,391	
SAN LUIS DEL CORDERO	2,041,193	0.001652	418,447	0.014487	917,130	3,376,770	
SAN PEDRO DEL GALLO	1,984,146	0.001101	278,920	0.007794	493,432	2,756,498	
SANTA CLARA	6,854,079	0.008927	2,260,668	0.011213	709,842	9,824,589	
SANTIAGO PAPANASQUIARO	52,947,217	0.014673	3,715,567	0.042235	2,673,746	59,336,530	
SUCHIL	3,920,060	0.014274	3,614,644	0.004447	281,521	7,816,225	
TAMAZULA	68,374,626	0.026697	6,760,291	0.036615	2,317,938	77,452,855	
TEPEHUAÑES	13,318,181	0.006234	1,578,721	0.034821	2,204,398	17,101,300	
TLAHUALILO	5,802,938	0.005120	1,296,439	0.027212	1,722,723	8,822,100	
TOPIA	10,453,846	0.026429	6,692,621	0.008101	512,877	17,659,344	
VICENTE GUERRERO	11,588,008	0.003507	888,131	0.054901	3,475,595	15,951,734	
NUEVO IDEAL	13,841,094	0.006817	1,726,267	0.042662	2,700,773	18,268,134	
<b>SUMAS</b>	<b>679,893,654</b>	<b>1.000000</b>	<b>253,226,025</b>	<b>1.000000</b>	<b>63,306,508</b>	<b>996,426,188</b>	



## GOBIERNO DEL ESTADO DE DURANGO

**QUINTO.-** El total de recursos destinados a cada municipio incluye la asignación para llevar a cabo el Programa de Desarrollo Institucional que puede ser de hasta el 2 por ciento de dicho monto y que requiere ser convenido entre el Gobierno del Estado, el Gobierno Federal, por conducto de la Delegación Estatal de la Secretaría de Desarrollo Social, y el municipio que corresponda.

Los municipios podrán destinar hasta el 3 por ciento de los recursos correspondientes en cada caso, para ser aplicados como gastos indirectos a las obras señaladas en el tercer punto.

**SEXTO.-** Respecto de las aportaciones de este Fondo, los municipios deberán:

- I. Hacer del conocimiento de sus habitantes, los montos que reciben, las obras y acciones a realizar, el costo de cada una, su ubicación, metas y beneficiarios;
- II. Promover la participación de las comunidades beneficiarias en su destino, aplicación y vigilancia, así como en la programación, ejecución, control, seguimiento y evaluación de las obras y acciones que se vayan a realizar;
- III. Informar a sus habitantes, al término de cada ejercicio, sobre los resultados alcanzados,
- IV. Proporcionar al Comité de Planeación para el Desarrollo del Estado por conducto de su Coordinador, que es el Subsecretario de Planeación de la Secretaría de Desarrollo Social, y a la Secretaría de Comunicaciones y Obras Públicas, la información que sobre la utilización del Fondo para la Infraestructura Social Municipal le sea requerida, y
- V. Procurar que las obras que realicen con los recursos del Fondo sean compatibles con la preservación y protección del medio ambiente y que impulsen el desarrollo sustentable.

### TRANSITORIO:

**UNICO.-** El presente acuerdo entrará en vigor el día siguiente a su publicación en el Periódico Oficial del Gobierno del Estado.

Dado en la residencia del Poder Ejecutivo del Estado de Durango, a los veintiún días del mes de enero del año dos mil diez y nueve.

**EL SECRETARIO DE FINANZAS Y DE ADMINISTRACIÓN**

**C.P. JESÚS ARTURO DÍAZ MEDINA**



# GOBIERNO DEL ESTADO DE DURANGO

## ACUERDO ADMINISTRATIVO.-

**EN VIRTUD DEL CUAL SE DA A CONOCER LA DISTRIBUCIÓN DE LOS RECURSOS DE PARTICIPACIONES A MUNICIPIOS PARA EL EJERCICIO FISCAL 2019**



## GOBIERNO DEL ESTADO DE DURANGO

**JOSÉ ROSAS AISPURO TORRES, GOBERNADOR DEL ESTADO LIBRE Y SOBERANO DE DURANGO**, con fundamento en lo dispuesto por los Artículos 40, 98 fracción XXVI de la Constitución Política del Estado; 1, 6 y 16 de la Ley Orgánica de la Administración Pública del Estado; 1 y 2 de la Ley para la Administración y Vigilancia del Sistema de Participaciones y la Colaboración Administrativa en Materia Fiscal Estatal, tengo a bien emitir el siguiente **ACUERDO ADMINISTRATIVO EN VIRTUD DEL CUAL SE DA A CONOCER LA DISTRIBUCIÓN DE LOS RECURSOS DE PARTICIPACIONES A MUNICIPIOS PARA EL EJERCICIO FISCAL 2019, EN CUMPLIMIENTO A LA OBLIGACIÓN CONTENIDA EN EL PENÚLTIMO PÁRRAFO DEL ARTÍCULO 6 DE LA LEY DE COORDINACIÓN FISCAL Y AL ACUERDO 02/2014 POR EL QUE SE EXPIDEN LOS LINEAMIENTOS PARA LA PUBLICACIÓN DE LA INFORMACIÓN A QUE SE REFIERE EL ARTÍCULO 6 DE LA LEY DE COORDINACIÓN FISCAL**, con base en los siguientes

### CONSIDERANDOS

**PRIMERO.** Que la estimación total de las participaciones, publicadas en el Diario Oficial de la Federación por la Secretaría de Hacienda y Crédito Público, el día 28 de diciembre de 2018, se efectuó considerando la Recaudación Federal Participable para el año 2019 derivada de la estimación contenida en el Artículo 1º de la Ley de Ingresos de la Federación para el ejercicio fiscal del año 2019.

**SEGUNDO.** Que la calendarización y los montos de las participaciones en ingresos federales a los Municipios deben ser distribuidos con base en la estimación de participaciones para el Estado de Durango establecidas en el Acuerdo publicado en el Diario Oficial de la Federación el día 21 de enero de 2019 y la Ley de Ingresos para el ejercicio fiscal 2019 del Estado, las que se estiman sean:

FONDO GENERAL	8,796,960,403
FONDO DE FOMENTO MUNICIPAL	766,500,917
IMPUESTO ESPECIAL SOBRE PRODUCCIÓN Y SERVICIO	212,906,771
IMPUESTO SOBRE AUTOMÓVILES NUEVOS	129,047,337 *
FONDO DE COMPENSACIÓN DE IMPUESTO SOBRE AUTOMÓVILES NUEVOS	19,836,888
IMPUESTO FEDERAL SOBRE TENENCIA O USO DE VEHÍCULOS (DE EJERCICIOS ANTERIORES)	100,131 *
FONDO DE FISCALIZACIÓN Y RECAUDACIÓN	536,920,915
IEPS SOBRE VENTA DE GASOLINA Y DIESEL	362,929,932
ISR PARTICIPABLE A MUNICIPIOS	130,272,752 *
<b>TOTAL</b>	<b><u>10,955,476,046</u></b>

\* Estimación Ley de Ingresos 2019 para el Estado de Durango

**TERCERO.** Que de conformidad con el artículo 6 penúltimo párrafo de la Ley de Coordinación Fiscal, las Entidades Federativas deberán publicar los montos, porcentajes y calendario de entrega correspondientes a las participaciones que corresponden a cada Municipio, a más tardar el 15 de febrero.



## GOBIERNO DEL ESTADO DE DURANGO

**CUARTO.** Que la metodología aplicada para la distribución de las participaciones es la establecida en los artículos 4, 5, 5 bis, 6, 7, 8 y 8 Bis de la Ley para la Administración y Vigilancia del Sistema de Participaciones y la Colaboración Administrativa en Materia Fiscal Estatal.

En virtud de lo anterior, y con fundamento en los artículos 26 y 115 de la Constitución Política de los Estados Unidos Mexicanos; 22 y 31 de la Ley Orgánica de la Administración Pública Federal; 1 de la Ley de Ingresos de la Federación para el ejercicio fiscal 2018; 2, 2-A, 3, 3-A, 4., 4-A, 5, 6, y 7 de la Ley de Coordinación Fiscal; el Acuerdo por el que se da a conocer a los gobiernos de las entidades federativas la distribución y calendarización para la ministración durante el ejercicio fiscal 2019, de los recursos correspondientes a los ramos generales 28 Participaciones a Entidades Federativas y Municipios, por el ejercicio fiscal 2019, publicado el 21 de enero de 2019 en el Diario Oficial de la Federación; 40 y 147 de la Constitución Política del Estado Libre y Soberano de Durango; 1, 6 y 16 de la Ley Orgánica de la Administración Pública del Estado; 1 y 2 de la Ley para la Administración y Vigilancia del Sistema de Participaciones y la Colaboración Administrativa en materia Fiscal Estatal, se expide el siguiente:

### ACUERDO ADMINISTRATIVO

**ARTÍCULO PRIMERO.-** El presente acuerdo tiene por objeto dar a conocer la distribución de participaciones que le corresponde a los municipios del Estado para el ejercicio fiscal 2019.

**ARTÍCULO SEGUNDO.-** De conformidad con el artículo 2 de la Ley para la Administración y Vigilancia del Sistema de Participaciones y la Colaboración Administrativa en Materia Fiscal Estatal, a los Municipios les corresponde por concepto de participaciones: 20% de las participaciones que reciba el Estado por concepto del Fondo General; el 100% del Fondo de Fomento Municipal; el 20% de las participaciones recibidas por el Estado por concepto del Impuesto Especial sobre Producción y Servicios; el 20% de la recaudación en la Entidad del Impuesto sobre Automóviles Nuevos; el 20% de las participaciones recibidas por el Estado por concepto de Fondo de Compensación del Impuesto sobre Automóviles Nuevos; el 30% de la recaudación en la Entidad del Impuesto Federal sobre Tenencia o Uso de Vehículos; el 20% de las participaciones que reciba el Estado por concepto de Fondo de Fiscalización y Recaudación, el 20% de las participaciones recibidas por el Estado, por concepto de IEPS sobre venta de diésel y gasolina y el 100% del Fondo ISR Participable a Municipios (f. IX).

**ARTÍCULO TERCERO.-** El total de las participaciones de los fondos e incentivos a que se refiere el artículo anterior, así como los montos que finalmente reciba cada Municipio, se ajustarán de acuerdo con las variaciones de los ingresos efectivamente captados por la Federación respecto a la estimación de la Secretaría de Hacienda y Crédito Público, el cambio de coeficientes de participación, la población según cifras oficiales que publique el Instituto Nacional de Estadística y Geografía (INEGI) y en su caso, con la diferencia de los ajustes a los pagos provisionales correspondientes a los ejercicios fiscales de 2018 y 2019, que se cubrirán en el presente ejercicio fiscal, motivo por el cual la presente estimación no significa un compromiso de pago.

**ARTÍCULO CUARTO.-** El monto total de Participaciones Federales estimadas a los Municipios del Estado de Durango por el ejercicio fiscal 2019, es de \$2,908'524,170 (DOS MIL NOVECIENTOS OCHO MILLONES QUINIENTOS VEINTICUATRO MIL CIENTO SETENTA PESOS 00/100 M.N.), integrados de la siguiente manera:





## GOBIERNO DEL ESTADO DE DURANGO

FONDO GENERAL	1,759,392,084
FONDO DE FOMENTO MUNICIPAL	766,500,919
IMPUESTO ESPECIAL SOBRE PRODUCCIÓN Y SERVICIO	42,581,354
IMPUESTO SOBRE AUTOMÓVILES NUEVOS	25,809,469
FONDO DE COMPENSACIÓN DE IMPUESTO SOBRE AUTOMÓVILES NUEVOS	3,967,381
IMPUESTO FEDERAL SOBRE TENENCIA O USO DE VEHÍCULOS (DE EJERCICIOS ANTERIORES)	30,039
FONDO DE FISCALIZACIÓN Y RECAUDACIÓN	107,384,183
IEPS SOBRE VENTA DE GASOLINA Y DIESEL	72,585,989
ISR PARTICIPABLE A MUNICIPIOS	130,272,752
<b>TOTAL</b>	<b>2,908,524,170</b>

**ARTÍCULO QUINTO.-** Las participaciones municipales se destinarán exclusivamente a la satisfacción de los requerimientos de los Municipios del Estado Libre y Soberano de Durango.

**ARTÍCULO SEXTO.-** La metodología aplicada para la distribución de las participaciones a municipios, será la señalada en los artículos 4, 5, 5 bis, 6, 7, 8 y 8 Bis de la Ley para la Administración y Vigilancia del Sistema de Participaciones y la Colaboración Administrativa en Materia Fiscal Estatal, de conformidad con lo siguiente:

1. Para la distribución de los Fondos General de Participaciones, Impuesto Especial sobre Producción y Servicios, Impuesto sobre Automóviles Nuevos, Compensación del Impuesto sobre Automóviles Nuevos y de Fiscalización y Recaudación:
  - a) El 40% en relación directa con el número de habitantes de cada Municipio, de acuerdo con los últimos datos oficiales publicados por el Instituto Nacional de Estadística y Geografía (INEGI).
  - b) El 45% de acuerdo con el coeficiente del fondo acumulado que le correspondió a cada Municipio, en el ejercicio fiscal inmediato anterior.
  - c) El 12.75% en función del coeficiente efectivo del fondo acumulado para el ejercicio en curso, a que se refieren los incisos a) y b).
  - d) El 2.25% en proporción inversa al monto de participaciones a que se refieren los incisos anteriores.
2. Para la distribución del Fondo de Fomento Municipal:
  - a) Se garantizará a los municipios un monto equivalente a las participaciones recibidas por este concepto en el ejercicio fiscal 2013.
  - b) El monto que represente el excedente anual del fondo que correspondió al ejercicio 2013, se distribuirá conforme a lo siguiente:
    - b.1 El 70% del incremento anual, determinado conforme al artículo 2-A fracción III de la Ley de Coordinación Fiscal, con el coeficiente efectivo que resulte de aplicar el procedimiento del fondo acumulado que establece el artículo 5 de esta Ley, y



## GOBIERNO DEL ESTADO DE DURANGO

- b.2 El 30% del incremento anual, determinado conforme al artículo 2-A fracción III de la Ley de Coordinación Fiscal, con el coeficiente efectivo que resulte de aplicar el procedimiento del fondo acumulado que establece el artículo 5 de la Ley, que corresponda a los municipios que celebren convenio con el Estado para que este último por cuenta y orden del municipio sea el responsable de la administración del Impuesto Predial.
3. Para la distribución del Impuesto Federal sobre Tenencia o Uso de Vehículos:
- a) El 40% en relación directa con la recaudación del Impuesto Federal sobre Tenencia o Uso de Vehículos en cada Municipio, registrada por la Secretaría de Finanzas y de Administración, en el ejercicio fiscal inmediato anterior.
  - b) El 60% de acuerdo con el coeficiente efectivo que resulte de aplicar el procedimiento del fondo acumulado.
4. Para la distribución del IEPS sobre Venta de Diesel y Gasolina:
- a) El 70% en relación directa con el número de habitantes de cada Municipio, de acuerdo con los últimos datos oficiales publicados por el Instituto Nacional de Estadística y Geografía (INEGI).
  - b) El 30% de acuerdo con el coeficiente efectivo que resulte de aplicar el procedimiento del fondo acumulado.
5. La distribución del Fondo ISR Participable a Municipios se hará en función al ISR participable devuelto para cada Municipio, por la Federación.

**ARTÍCULO SÉPTIMO.**- Las fórmulas y variables para la distribución de participaciones federales a los Municipios es la siguiente:

**a) Fondo General de Participaciones, Impuesto Especial Sobre Producción y Servicio, Impuesto Sobre Automóviles Nuevos, Fondo de Compensación de Impuesto Sobre Automóviles Nuevos y Fondo de Fiscalización y Recaudación**

**(Fondo acumulado de participaciones)**

Fórmula:

$$FDM_T = FD \times 0.20$$

$$FDM_i = A + B + C + D$$

$$A = (FDM_T * 0.40) * \left[ \frac{CE1}{100} \right]$$

$$CE1 = \left( \frac{P_i}{P_T} \right) * 100$$





## GOBIERNO DEL ESTADO DE DURANGO

$$B = (FDM_T * 0.45) * \left[ \frac{CE2}{100} \right]$$

$$CE2 = CEFA_{i(n-1)}$$

$$C = (FDM_T * 0.1275) * \left[ \frac{CE3}{100} \right]$$

$$CE3 = \left( \frac{A + B}{\sum A + \sum B} \right) * 100$$

$$D = (FDM_T * 0.0225) * \left[ \frac{CE4}{100} \right]$$

$$CE4 = \left( \frac{PI_i}{PI_T} \right) * 100$$

$$PI = \left( \frac{1}{A + B + C} \right) * 100$$

*De donde:*

**FD** = Fondo de Participación Federal que en los términos de la Ley de Coordinación Fiscal corresponde al Estado

**FDM<sub>T</sub>** = Fondo total de Participaciones a distribuir por el Estado a los Municipios

**FDM<sub>i</sub>** = Fondo de participacione a distribuir por el Estado al Municipio "i"

**A** = Primera parte del Fondo de Participaciones a distribuir por el Estado al Municipio "i"

**B** = Segunda parte del Fondo de Participaciones a distribuir por el Estado al Municipio "i"

**C** = Tercera parte del Fondo de Participaciones a distribuir por el Estado al Municipio "i"

**D** = Cuarta parte del Fondo de Participaciones a distribuir por el Estado al



## GOBIERNO DEL ESTADO DE DURANGO

### Municipio "i"

CE1= Primer coeficiente de participación del Municipio "i" en el año para el que se efectúa el cálculo.

$P_i$  = Número de habitantes del Municipio "i"

$P_T$  = Número de habitantes del Estado

CE2= Segundo coeficiente de participación del Municipio "i" en el año para el que se efectúa el cálculo.

$CEFA_{i(n-1)}$  = Coeficiente del fondo acumulado que le correspondió al municipio "i" en el ejercicio anterior por el que se efectúa el cálculo

CE3= Tercer coeficiente de participación del Municipio "i" en el ejercicio por el que se efectúa el cálculo.

$\Sigma A$  = Total de la primera parte del Fondo de participaciones a distribuir por el Estado a los Municipios.

$\Sigma B$  = Total de la segunda parte del Fondo de participaciones a distribuir por el Estado a los Municipios.

CE4= Cuarto coeficiente de participación del Municipio "i" en el ejercicio por el que se efectúa el cálculo.

$PI_i$  = Proporción inversa del municipio

$PI_T$  = Proporción inversa total

### b) Fondo de Fomento Municipal (Fondo de Fomento)

Fórmula:

$$FFM_i = FFM_{i(2013)} + \Delta FFM_T$$

$$\Delta FFM_T = \left[ \frac{CEFA_{in}}{100} \right] * EXC_1 + \left[ \frac{CEFA_{icn}}{100} \right] * EXC_2$$

De donde:





## GOBIERNO DEL ESTADO DE DURANGO

$FFM_i$  = Fondo de Fomento Municipal para el Municipio "i"

$FFM_{i(n-1)}$  = Fondo de Fomento Municipal que correspondió al Municipio "i" en el ejercicio 2013 en los terminos establecidos por la Federación conforme al artículo 2A Fracción III de la Ley de Coordinación Fiscal

$CEFA_{in}$  = Coeficiente de efectivo del Fondo Acumulado que corresponde al Municipio "i" en el ejercicio por el que se efectúa el cálculo

$\Delta FFM_T$  = Excedente del Fondo de Fomento Municipal en relación al que correspondió el ejercicio 2013

$CEFA_{icn}$  = Coeficiente de efectivo del Fondo Acumulado que corresponde al Municipio *ic* que haya celebrado convenio con el Estado, en el ejercicio por el que se efectúa el cálculo

$FFM_T$  = Fondo de Fomento Municipal del Ejercicio actual

$FFM_{2013}$  = Fondo de Fomento Municipal del ejercicio 2013

$EXC_1$  = Excedente del 70% de Fondo de Fomento Municipal del ejercicio en relación al Fondo de Fomento Municipal del ejercicio 2013, determinado conforme al artículo 2A fracción III de la Ley de Coordinación Fiscal

$EXC_2$  = Excedente del 30% de Fondo de Fomento Municipal del ejercicio en relación al Fondo de Fomento Municipal del ejercicio 2013, determinado conforme al artículo 2A fracción III de la Ley de Coordinación Fiscal

### c) Impuesto Federal Sobre Tenencia o Uso de Vehículos (Fondo de Tenencia)

Fórmula:

$$TFM = TF * 0.30$$

$$TFM_i = TFM_{i1} + TFM_{i2}$$



## GOBIERNO DEL ESTADO DE DURANGO

$$TFM_{i1} = (TFM * 0.40) * \left(\frac{CE1}{100}\right)$$

$$CE1 = \left(\frac{TFM_{i(n-1)}}{TFM_{T(n-1)}}\right) * 100$$

$$TFM_{i2} = (TFM * 0.60) * \left(\frac{CEFA_{ni}}{100}\right)$$

*De donde:*

**TF**= Tenencia Federal recaudada por el Estado en el ejercicio en el que se efectúa el cálculo

**TFM**= Tenencia Federal a distribuir por el Estado a los Municipios en el ejercicio por el que se efectúa el cálculo

**TFM<sub>i</sub>** = Tenencia Federal que corresponde al Municipio "i" en el ejercicio por el que se efectúa el cálculo

**TFM<sub>i1</sub>** = Primera parte de Tenencia Federal que corresponde al Municipio "i"

**TFM<sub>i2</sub>** = Segunda parte de Tenencia Federal que corresponde al Municipio "i"

**CE1**= Coeficiente del Municipio "i" para el ejercicio por el que se efectúa el cálculo.

**TFM<sub>i(n-1)</sub>** = Tenencia Federal recaudada por el Estado en el Municipio "i" en el ejercicio anterior por el que se efectúa el cálculo

**TFM<sub>T(n-1)</sub>** = Tenencia Federal total recaudada en el ejercicio anterior por el que se efectúa el cálculo

**CEFA<sub>in</sub>** = Coeficiente de efectivo del Fondo Acumulado que corresponde al Municipio "i" en el ejercicio por el que se efectúa el cálculo



## GOBIERNO DEL ESTADO DE DURANGO

### d) IEPS Sobre Venta de Diesel y Gasolina

Fórmula:

$$IGM = IG * 0.20$$

$$IGM_i = IGM_{i1} + IGM_{i2}$$

$$IGM_{i1} = (IGM * 0.70) * \left( \frac{CE1}{100} \right)$$

$$CE1 = \left( \frac{P_i}{P_T} \right) * 100$$

$$IGM_{i2} = (IGM * 0.30) * \left( \frac{CEFA_{in}}{100} \right)$$

De donde:

$IG$  = IEPS sobre Venta de Diesel y Gasolina que en los términos de la Ley de Coordinación Fiscal, corresponde al Estado (recibida y/o recaudada)

$IGM$  = IEPS sobre Venta de Diesel y Gasolina a distribuir por el Estado a los Municipios

$IGM_i$  = IEPS Sobre Venta de Diesel y Gasolina que corresponde al Municipio "i"

$IGM_{i1}$  = Primera parte del IEPS sobre Venta de Diesel y Gasolina que corresponde al Municipio "i"

$IGM_{i2}$  = Segunda parte del IEPS sobre Venta de Diesel y Gasolina que corresponde al Municipio "i"

$CE1$  = Primer coeficiente de IEPS sobre Venta de Diesel y Gasolina del Municipio "i" en el ejercicio por el que se efectúa el cálculo.

$P_i$  = Número de habitantes del Municipio "i"

$P_T$  = Numero de habitantes del Estado

$CEFA_{in}$  = Coeficiente de Efectivo del Fondo Acumulado que corresponde al Municipio "i" en el ejercicio por el que se efectúa el cálculo



GOBIERNO DEL ESTADO DE DURANGO

e) Cálculo del Coeficiente de Efectivo del Fondo Acumulado para el ejercicio 2019  
 (Artículo 5 de la Ley para la Administración y Vigilancia del Sistema de Participaciones y la Colaboración Administrativa en Materia Fiscal Estatal)

MUNICIPIO	(1)	(2)	(3)	(4)	(5)	(6)	(7)	(8)	(9)	(10)	(11)	(12)	(13)
	Pi	Pi/Pt	0.40*(2)	CEFA(n-1)*	0.45*(4)	Suma(3+5)	0.1275*(6)	(3+5+7)	Suma (8)	0.0225*(9)	CEFA (3+5+7+10)	CEFAc	(12/Suma12)
01 Canatán	32,852	1 872171	0 748869	1 856362	0 835363	1 863802	0 237635	0 548888	-0 976111	0 021962	1 843828	1 843828	1 853140
02 Canelas	4,683	0 266875	0 106750	0 479684	0 215858	0 379539	0 048391	2 695423	4 793389	0 107851	0 478850	0 478850	0 461269
03 Coneto de Comonfort	4,390	0 250178	0 100071	0 478873	0 215493	0 371252	0 047335	2 755590	4 900387	0 110259	0 473157	0 473157	0 475547
04 Cuernavaca	35,415	2 018232	0 807293	1 988925	0 895016	2 002716	0 255346	0 510815	-0 908405	0 020439	1 978094	1 978094	1 988084
05 Durango	654,876	37 320103	14 928041	34 754560	15 639552	35 961874	-4 585139	0 028447	0 050589	0 001138	35 153870	35 153870	35 331405
06 Simón Bolívar	10,110	0 576149	0 230460	0 713517	0 321083	0 648873	0 082731	1 576606	2 803748	0 083094	0 697358	0 697358	0 700880
07 Gómez Palacio	342,286	19 506210	7 802484	18 887355	8 499310	19 178581	2 445269	0 053342	0 094860	0 002134	18 749197	18 749197	18 843884
08 Guadalupe Victoria	35,380	2 016237	0 806495	1 999392	0 899726	2 007319	0 255933	0 509644	0 906322	0 020392	1 982547	1 982547	1 992559
09 Guanacevi	9,851	0 561389	0 224556	0 696871	0 313592	0 633115	0 080722	1 615849	2 873535	0 064655	0 683524	0 683524	0 686976
10 Hidalgo	3,838	0 218720	0 087488	0 466002	0 209701	0 349634	0 044578	2 925966	5 203374	0 117076	0 458843	0 458843	0 461161
11 Inde	4,927	0 280790	0 112312	0 498468	0 224311	0 396027	0 050493	2 583204	-4 593825	0 103361	0 490477	0 490477	0 492954
12 Lerdo	153,311	8 736894	3 494758	8 289701	3 730366	8 500145	1 083769	0 120353	0 214029	0 004816	8 313707	8 313707	8 355693
13 Mapimi	26,502	1 510297	0 604119	1 511238	0 680057	1 510795	-0 192626	0 677139	1 204185	0 027094	1 503896	1 503896	1 511491
14 Mezquital	39,288	2 238946	0 895579	2 080776	0 936349	2 155209	0 274789	0 474672	0 844130	0 018993	2 125710	2 125710	2 136445
15 Nazas	12,957	0 738394	0 295358	0 824574	0 371058	0 784019	0 099962	1 304839	2 320452	0 052210	0 818588	0 818588	0 822722
16 Nombre de Dios	19,694	1 122323	0 448929	1 151284	0 518078	1 137655	0 145051	0 899234	1 599146	0 035981	1 148039	1 148039	1 153837
17 Ocampo	9,567	0 545205	0 218082	0 678557	0 305351	0 615803	0 078515	1 661275	2 954317	0 066472	0 668420	0 668420	0 671795
18 El Oro	11,496	0 655135	0 262054	0 762725	0 343226	0 712094	0 090792	1 436633	2 554826	0 057484	0 753556	0 753556	0 757361
19 Otaez	5,385	0 306881	0 122752	0 506463	0 227990	0 412542	0 052599	2 479791	4 409920	0 099223	0 502483	0 502483	0 500000
20 Pánuco de Coronado	12,290	0 700383	0 280153	0 796634	0 358485	0 751340	0 095796	1 361552	2 421378	0 054481	0 788916	0 788916	0 792900
21 Peñón Blanco	10,922	0 622423	0 248969	0 729393	0 328227	0 679054	0 086579	1 506533	2 679133	0 060280	0 724056	0 724056	0 727713
22 Poanas	25,241	1 438435	0 575374	1 472974	0 662838	1 456720	0 185732	0 702275	1 248886	0 028100	1 452044	1 452044	1 459377
23 Pueblo Nuevo	50,417	2 873166	1 149267	2 837874	1 277043	2 854482	0 363946	0 358390	0 637341	0 014340	2 804596	2 804596	2 818760
24 Rodeo	13,554	0 772416	0 308966	0 848042	0 381619	0 812453	0 103588	1 259172	2 239240	0 050383	0 844556	0 844556	0 848821
25 San Bernardo	3,205	0 182647	0 073059	0 447547	0 201396	0 322888	0 041168	3 168336	5 634390	0 126774	0 442397	0 442397	0 444631
26 San Dimas	19,383	1 104599	0 441840	1 176825	0 529571	1 142836	0 145712	0 895157	1 591897	0 035818	1 152940	1 152940	1 158763
27 San Juan de Guadalupe	5,564	0 317081	0 126833	0 520761	0 234342	0 424912	0 054176	2 407601	4 281542	0 096335	0 511686	0 511686	0 514270
28 San Juan del Río	12,747	0 726427	0 290571	0 805637	0 362536	0 768361	0 097966	1 331428	2 367737	0 053274	0 804347	0 804347	0 808409
29 San Luis del Cordero	2,077	0 118364	0 047346	0 423535	0 190591	0 279925	0 035690	3 654614	6 499160	0 146231	0 419858	0 419858	0 421978
30 San Pedro del Gallo	1,478	0 084228	0 033691	0 414990	0 186745	0 259337	0 033066	3 944738	7 015100	0 157840	0 411342	0 411342	0 413419
31 Santa Clara	7,089	0 403988	0 161595	0 570276	0 256624	0 492023	0 062733	2 079208	3 697547	0 083195	0 564147	0 564147	0 566996
32 Santiago Papasquiaro	48,482	2 762894	1 105158	2 661825	1 197821	2 709387	0 345447	0 377583	0 671472	0 015108	2 663534	2 663534	2 676986
33 Suchi	6,343	0 361475	0 144590	0 550125	0 247556	0 461349	0 058822	2 217450	3 943388	0 088726	0 536959	0 536959	0 542420
34 Tamazula	26,709	1 522094	0 608837	1 552785	0 698753	1 538342	0 196139	0 665013	1 182622	0 026609	1 530338	1 530338	1 538087
35 Tepehuanes	11,060	0 630288	0 252115	0 739344	0 332705	0 688023	0 087723	1 486894	2 644209	0 059495	0 732037	0 732037	0 735734
36 Tlaxiualtlo	22,895	1 304741	0 521897	1 336526	0 601437	1 321568	0 168500	0 774094	1 376605	0 030974	1 322807	1 322807	1 329487
37 Topia	9,351	0 532895	0 213158	0 651371	0 293117	0 595617	0 075941	1 717575	3 054439	0 068725	0 650941	0 650941	0 654228
38 Vicente Guerrero	21,851	1 245816	0 498326	1 279417	0 575737	1 263804	0 161110	0 808603	1 439752	0 032394	1 267568	1 267568	1 273989
39 Nuevo Ideal	27,278	1 554520	0 621808	1 558793	0 701457	1 556782	0 198490	0 657138	1 188614	0 026294	1 548049	1 548049	1 555887
<b>SUMAS</b>	<b>1,754,754</b>	<b>100 00</b>	<b>40 00</b>	<b>100 00</b>	<b>45 00</b>	<b>100 00</b>	<b>12 75</b>	<b>58 23</b>	<b>100 00</b>	<b>2 25</b>	<b>100 00</b>	<b>88 50</b>	<b>100 00</b>

CEFA(n-1)= Coeficiente de efectivo del fondo acumulado del ejercicio anterior por el que se efectúa el cálculo


R= Número de habitantes del Municipio "i" (Censos poblacionales INEGI 2015)

R= Número de habitantes del Estado

CEFA= Coeficiente de efectivo del fondo acumulado del ejercicio por el que se efectúa el cálculo

CEFA= Coeficiente de efectivo del fondo acumulado del ejercicio por el que se efectúa el cálculo de municipios que celebran convenio del Impuesto Predial

CEFA= Coeficiente de efectivo del fondo acumulado que corresponde al Municipio "i" que haya celebrado convenio con el estado en el ejercicio "i" el que se efectúa el cálculo







# GOBIERNO DEL ESTADO DE DURANGO

**ARTÍCULO OCTAVO.-** La distribución municipal que resulta de aplicar la metodología antes descrita es la siguiente:

**GOBIERNO DEL ESTADO DE DURANGO**  
**SECRETARÍA DE FINANZAS Y DE ADMINISTRACIÓN**  
**SUBSECRETARÍA DE INGRESOS**  
**FACTORES DE DISTRIBUCIÓN Y CÁLCULO DEL MONTO CORRESPONDIENTE AL FONDO GENERAL DE PARTICIPACIONES MUNICIPALES PARA EL EJERCICIO FISCAL DEL AÑO 2019 ESTIMADO**

MUNICIPIO	CE1	A	CE2	B	CE3	C	PI	CE4	D	FDM <sub>i</sub>
	COEFICIENTE NÚMERO DE HABITANTES (FACTOR 1)	FACTOR 1 40%	COEFICIENTE FONDO ACUMULADO EJ. ANTERIOR (FACTOR 2)	FACTOR 2 45%	COEFICIENTE FONDO ACUM. DEL EJERCICIO (FACTOR 3)	FACTOR 3 12.75%	PROPORCIÓN INVERSA DEL SUBTOTAL	COEFICIENTE DE LA PROPORCIÓN INVERSA (FACTOR 4)	FACTOR 4 2.25%	TOTAL
01 Canatlán	1.872171	13,176,633	1.856362	14,697,307	1.863802	4,160,926	0.000003	0.976111	386,606	32,440,172
02 Canelas	0.266876	1,878,161	0.479684	3,797,789	0.379539	861,361	0.000016	4.793380	1,897,626	8,424,867
03 Coneto de Comonfort	0.260178	1,790,641	0.478873	3,791,367	0.371262	832,601	0.000016	4.990387	1,939,883	8,324,692
04 Cuencame	2.018232	14,203,443	1.988925	16,746,842	2.002716	4,492,643	0.000003	0.908406	369,604	34,602,432
05 Durango	37.320103	282,642,776	34.754560	276,161,040	36.961874	80,870,672	0.000000	0.065080	20,026	618,494,413
06 Simón Bolívar	0.678149	4,064,989	0.713517	5,649,104	0.848873	1,466,669	0.000006	2.803748	1,109,801	12,269,263
07 Gómez Palacio	19.606210	137,276,286	18.887355	149,836,180	19.178581	43,021,870	0.000000	0.094660	37,662	329,871,888
08 Guadalupe Victoria	2.016237	14,189,406	1.999392	16,826,714	2.007319	4,602,868	0.000003	0.908322	368,780	34,880,766
09 Guanaceví	0.661389	3,860,816	0.696871	6,617,310	0.633116	1,420,219	0.000008	2.873636	1,137,627	12,026,871
10 Hidalgo	0.216720	1,639,268	0.466002	3,689,463	0.349634	784,308	0.000017	5.203374	2,069,824	8,072,663
11 Inde	0.280780	1,976,009	0.498468	3,946,604	0.386027	886,377	0.000016	4.693826	1,618,626	8,829,416
12 Lerdo	9.736884	61,486,490	8.289701	66,631,768	8.600146	19,067,737	0.000001	0.214029	84,726	146,270,711
13 Mapimí	1.610297	10,628,820	1.511238	11,994,866	1.610796	3,388,063	0.000004	1.204186	476,693	29,469,634
14 Mezquital	2.238946	16,766,738	2.080776	16,474,066	2.168209	4,834,619	0.000003	0.844130	334,180	37,399,672
15 Nazas	0.738394	6,196,489	0.824574	6,628,387	0.784019	1,768,730	0.000007	2.320462	918,682	14,402,178
16 Nombre de Dios	1.122323	7,898,422	1.151284	9,116,022	1.137866	2,662,017	0.000006	1.699146	633,043	20,198,604
17 Ocampo	0.646206	3,836,916	0.678557	6,372,317	0.616803	1,381,386	0.000006	2.964317	1,169,606	11,760,122
18 El Oro	0.666136	4,610,664	0.762725	6,036,698	0.712084	1,697,388	0.000008	2.664826	1,011,362	13,266,002
19 Otáez	0.306881	2,169,693	0.506463	4,009,804	0.412642	926,426	0.000014	4.409820	1,746,726	8,640,647
20 Pánuco de Coronado	0.760383	4,928,994	0.796634	8,307,166	0.781340	1,886,424	0.000006	2.421378	968,634	13,660,117
21 Peñón Blanco	0.622423	4,380,347	0.729393	6,774,798	0.679664	1,623,272	0.000008	2.679133	1,060,670	12,738,987
22 Poanas	1.438436	10,123,086	1.472974	11,661,824	1.468720	3,267,761	0.000004	1.248888	494,388	26,647,149
23 Pueblo Nuevo	2.873186	20,220,104	2.637874	22,488,196	2.864482	6,403,246	0.000002	0.637341	262,300	49,343,846
24 Rodeo	0.772416	6,436,930	0.848042	6,714,171	0.812463	1,822,616	0.000007	2.239240	886,433	14,669,049
25 San Bernardo	0.182647	1,286,389	0.447547	3,643,348	0.322888	724,311	0.000018	6.634390	2,230,448	7,763,496
26 San Dimas	1.104698	7,773,693	1.176825	9,317,231	1.142836	2,663,639	0.000006	1.691897	630,173	20,284,738
27 San Juan de Guadalupe	0.317091	2,231,483	0.520761	4,123,001	0.424912	963,173	0.000014	4.281642	1,694,806	9,002,662
28 San Juan del Río	0.726427	6,112,277	0.805637	6,376,438	0.768361	1,723,807	0.000008	2.367737	937,300	14,161,822
29 San Luis del Cordero	0.118304	832,966	0.423535	3,363,236	0.278926	627,936	0.000021	6.499169	2,672,778	7,386,946
30 San Pedro del Gallo	0.084228	682,763	0.414990	3,286,684	0.289937	661,762	0.000022	7.016099	2,777,020	7,237,118
31 Santa Clara	0.403888	2,843,096	0.570276	4,616,924	0.482023	1,103,718	0.000012	3.697647	1,463,723	9,026,660
32 Santiago Papasquiaro	2.782894	19,444,068	2.661825	21,074,376	2.769367	6,077,766	0.000002	0.671472	266,811	48,682,009
33 Suchil	0.361476	2,643,908	0.550125	4,396,498	0.461849	1,034,809	0.000013	3.943388	1,661,042	9,686,346
34 Tamazula	1.622694	10,711,858	1.562785	12,293,869	1.636342	3,460,847	0.000004	1.182622	486,167	29,924,661
35 Tepicuanes	0.636283	4,436,693	0.738344	6,853,680	0.689023	1,643,391	0.000008	2.644209	1,046,746	12,079,489
36 Tishuallio	1.394741	9,182,206	1.336526	10,691,827	1.321868	2,904,676	0.000004	1.378606	644,947	23,273,366
37 Topia	0.632186	3,766,288	0.651371	6,187,673	0.666417	1,398,184	0.000010	3.064439	1,200,140	11,462,603
38 Vicente Guerrero	1.248616	8,767,613	1.279417	10,126,478	1.283064	2,834,640	0.000006	1.438762	669,946	22,391,468
39 Nuevo Ideal	1.686620	10,940,840	1.569793	12,341,380	1.668782	3,462,213	0.000004	1.188816	492,611	27,238,244
<b>SUMAS</b>	<b>109.699009</b>	<b>791,766,834</b>	<b>109.699009</b>	<b>791,726,438</b>	<b>109.699009</b>	<b>224,322,489</b>	<b>0.000029</b>	<b>109.699009</b>	<b>39,686,321</b>	<b>1,769,302,064</b>



## GOBIERNO DEL ESTADO DE DURANGO

GOBIERNO DEL ESTADO DE DURANGO  
SECRETARÍA DE FINANZAS Y DE ADMINISTRACIÓN  
SUBSECRETARÍA DE INGRESOS

FACTORES DE DISTRIBUCIÓN Y CÁLCULO DEL MONTO CORRESPONDIENTE AL FONDO DE FOMENTO MUNICIPAL  
DE PARTICIPACIONES MUNICIPALES PARA EL EJERCICIO FISCAL DEL AÑO 2019 ESTIMADO

MUNICIPIO	$FFM_i(2013)$	$\Delta FFM_i$				$FFM_i$
	PRIMERA PARTE FOMENTO MUNICIPAL EJERCICIO 2013	$CEFA_{in}$	$EXC_1$	$CEFA_{in}$	$EXC_2$	TOTAL DE FONDO DE FOMENTO MUNICIPAL
		COEFICIENTE EFECTIVO FONDO ACUMULADO 2018	INCREMENTO	COEFICIENTE EFECTIVO FONDO ACUMULADO 2018	INCREMENTO	
CANATLAN	10,295,256	1.843828	2,247,713	1.853140	3,286,836	15,829,805
CANELAS	2,136,790	0.478850	583,741	0.481269	853,606	3,574,137
COMETO DE COMONFORT	2,266,169	0.473157	576,801	0.475547	843,457	3,686,427
CUENCAME	10,546,829	1.978094	2,411,389	1.988084	3,526,181	16,484,399
DURANGO	150,641,379	35.153870	42,854,214	35.331405	62,665,825	258,161,416
SIMON BOLIVAR	3,929,526	0.697358	850,112	0.700880	1,243,121	6,022,759
GOMEZ PALACIO	84,679,479	18.749197	22,856,149	18.843884	33,422,602	140,958,230
GUADALUPE VICTORIA	10,229,210	1.982547	2,416,817	1.992559	3,534,118	16,180,145
GUANACEVI	3,843,861	0.683524	833,248	0.686976	1,218,461	5,895,570
HIDALGO	2,244,534	0.458843	559,351	0.461161	817,941	3,621,826
INDE	2,574,169	0.490477	597,915	0.492954	874,332	4,046,416
LEON	35,115,634	8.313707	10,134,799	8.355993	14,820,141	60,070,574
MAPIMI	7,480,613	1.503896	1,833,320	1.511491	2,680,868	11,994,801
MEZQUITAL	8,812,896	2.125710	2,591,340	2.136445	3,789,323	15,193,559
NAZAS	4,304,488	0.818588	997,897	0.822722	1,459,228	6,761,613
NOMBRE DE DIOS	6,035,901	1.148039	1,399,513	1.153837	2,046,511	9,481,925
OCAMPO	3,771,793	0.668420	814,835	0.671795	1,191,535	5,778,163
EL ORO	4,307,542	0.753556	918,620	0.757361	1,343,300	6,569,462
OTAZ	2,316,370	0.502483	612,550	0.000000	0	2,928,920
PANJICO DE CORONADO	4,538,218	0.788916	961,725	0.792900	1,406,333	6,906,276
PEÑON BLANCO	3,772,798	0.724056	882,658	0.727713	1,290,713	5,946,169
POANAS	8,011,229	1.452044	1,770,110	1.459377	2,588,436	12,369,775
PUEBLO NUEVO	14,064,477	2.804596	3,418,934	2.818760	4,999,516	22,482,927
ROCOE	4,363,140	0.844556	1,029,553	0.848821	1,505,518	6,898,211
SAN BERNARDO	2,157,609	0.442397	539,303	0.444631	788,623	3,485,535
SAN DIMAS	7,030,675	1.152940	1,405,488	1.158763	2,055,248	10,491,411
SAN JUAN DE GUADALUPE	2,710,092	0.511686	623,769	0.514270	912,139	4,246,000
SAN JUAN DEL RIO	4,387,301	0.804347	980,537	0.808409	1,433,842	6,801,680
SAN LUIS DEL CORDERO	1,716,864	0.419858	511,826	0.421978	748,445	2,977,135
SAN PEDRO DEL GALLO	1,679,772	0.411342	501,445	0.413419	733,265	2,914,482
SANTA CLARA	2,869,324	0.564147	687,722	0.566996	1,005,657	4,562,703
SANTIAGO PAPASQUIARO	13,492,746	2.663534	3,246,973	2.676986	4,748,056	21,487,775
SUCHIL	2,846,237	0.539695	657,913	0.542420	962,068	4,466,218
TAMAZULA	8,535,201	1.530338	1,865,554	1.538067	2,728,004	13,128,759
TIPERUJANES	4,404,870	0.732037	892,388	0.735734	1,304,941	6,602,199
TLAHUALILO	6,946,593	1.322807	1,612,563	1.329487	2,358,055	10,917,211
TOPIA	3,209,471	0.650941	793,527	0.654228	1,188,377	5,154,375
VICENTE GUERRERO	6,520,009	1.267568	1,545,224	1.273969	2,259,595	10,324,818
NUÉVO OCEAL	8,450,384	1.548049	1,887,144	1.555867	2,759,575	13,097,113
SUMAS	467,230,459	100.000000	121,904,880	100.000000	177,365,779	766,500,919

GOBIERNO DEL ESTADO DE DURANGO



GOBIERNO DEL ESTADO DE DURANGO  
SECRETARÍA DE FINANZAS Y DE ADMINISTRACIÓN  
SUBSECRETARÍA DE INGRESOS

FACTORES DE DISTRIBUCIÓN Y CÁLCULO DEL MONTO CORRESPONDIENTE AL IMPUESTO ESPECIAL SOBRE PRODUCCIÓN Y SERVICIO DE PARTICIPACIONES MUNICIPALES PARA EL EJERCICIO FISCAL DEL AÑO 2019 ESTIMADO

MUNICIPIO	CE1	A	CE2	B	CE3	C	PI	CE4	D	FDM <sub>1</sub>
	COEFICIENTE NÚMERO DE HABITANTES (FACTOR 1)	FACTOR 1 40%	COEFICIENTE FONDO ACUMULADO EJ. ANTERIOR (FACTOR 2)	FACTOR 2 45%	COEFICIENTE EFECTIVO FONDO ACUM. DEL EJERCICIO (FACTOR 3)	FACTOR 3 12.75%	PROPORCIÓN INVERSA DEL SUBTOTAL	COEFICIENTE DE LA PROPORCIÓN INVERSA (FACTOR 4)	FACTOR 4 2.25%	TOTAL
01 Canatán	1.872171	318,878	1.856362	355,709	1.863801	101,188	0.000129	0.976112	9,352	785,127
02 Canelas	0.266875	45,456	0.479684	91,915	0.379539	20,606	0.000633	4.793376	45,924	203,901
03 Coneto de Comonfort	0.250178	42,612	0.478873	91,760	0.371253	20,156	0.000647	4.900362	46,946	201,477
04 Cuencame	2.018232	343,756	1.988925	381,110	2.002716	108,730	0.000120	0.908405	8,703	842,299
05 Durango	37.320103	6,356,562	34.754560	6,659,533	35.961875	1,952,414	0.000007	0.050558	483	14,968,994
06 Simón Bolívar	0.576149	98,133	0.713517	136,721	0.648873	35,228	0.000370	2.803753	26,862	296,944
07 Gómez Palacio	19.506210	3,322,403	18.887355	3,619,121	19.178580	1,041,229	0.000013	0.094860	909	7,983,662
08 Guadalupe Victoria	2.016237	343,416	1.999392	383,116	2.007319	108,980	0.000120	0.906322	8,683	844,195
09 Guanaceví	0.561389	95,619	0.696871	133,532	0.633116	34,373	0.000379	2.873526	27,531	291,055
10 Hidalgo	0.218720	37,254	0.466002	89,294	0.349637	18,982	0.000687	5.203347	48,852	195,382
11 Inde	0.280780	47,824	0.498468	95,515	0.398028	21,501	0.000507	4.593807	44,012	208,852
12 Lerdo	8.736894	1,488,115	8.289701	1,588,440	8.500144	461,483	0.000028	0.214029	2,051	3,540,089
13 Mapimi	1.510297	257,242	1.511238	289,577	1.510794	82,023	0.000159	1.204187	11,537	640,379
14 Mezquital	2.238946	381,349	2.080776	398,710	2.155207	117,009	0.000111	0.844131	8,087	905,155
15 Nazas	0.738394	125,767	0.824574	158,002	0.784019	42,565	0.000306	2.320454	22,232	348,566
16 Nombre de Dios	1.122323	191,160	1.151284	220,605	1.137656	61,765	0.000211	1.599165	15,321	488,851
17 Ocampo	0.545205	92,862	0.678557	130,022	0.615801	33,433	0.000390	2.954323	28,305	284,622
18 El Oro	0.655135	111,586	0.762725	146,150	0.712093	38,660	0.000337	2.554836	24,477	320,873
19 Otaez	0.306881	52,270	0.506463	97,047	0.412545	22,398	0.000582	4.409883	42,250	213,965
20 Pánuco de Coronado	0.700383	119,293	0.796634	152,648	0.751340	40,791	0.000320	2.421380	23,199	335,931
21 Peñón Blanco	0.622423	106,015	0.729393	139,763	0.679054	36,867	0.000354	2.679131	25,568	308,313
22 Poanas	1.438435	245,002	1.472974	282,246	1.458722	79,087	0.000165	1.248886	11,965	618,300
23 Pueblo Nuevo	2.873166	489,373	2.837874	543,782	2.854481	154,973	0.000084	0.637341	6,106	1,194,234
24 Rodeo	0.772416	131,562	0.848042	162,498	0.812452	44,109	0.000296	2.239245	21,454	359,623
25 San Bernardo	0.182647	31,109	0.447547	85,757	0.322886	17,530	0.000744	5.634417	53,982	188,378
26 San Dimas	1.104599	188,141	1.176825	225,489	1.142837	62,046	0.000210	1.591897	15,252	490,938
27 San Juan de Guadalupe	0.317061	54,007	0.520761	99,786	0.424911	23,069	0.000565	4.281546	41,021	217,883
28 San Juan del Río	0.728427	123,729	0.805637	154,373	0.768362	41,715	0.000313	2.367739	22,685	342,502
29 San Luis del Cordero	0.118364	20,160	0.423535	81,156	0.279924	15,197	0.000858	6.499216	62,268	178,781
30 San Pedro del Gallo	0.084228	14,346	0.414990	78,519	0.259337	14,080	0.000926	7.015003	67,210	176,155
31 Santa Clara	0.403988	68,809	0.570276	109,274	0.492022	26,712	0.000488	3.697866	36,426	240,221
32 Santiago Papasquero	2.762894	470,591	2.681825	510,049	2.709388	147,096	0.000089	0.671472	6,433	1,134,169
33 Súchil	0.361475	61,568	0.550125	105,413	0.461348	25,047	0.000521	3.843399	37,781	229,809
34 Tamazula	1.522094	259,251	1.552765	297,538	1.538343	83,619	0.000156	1.182621	11,330	681,038
35 Tepicuanes	0.636288	107,354	0.736344	141,670	0.688023	37,354	0.000348	2.644208	26,334	311,712
36 Tlahualilo	1.304741	222,231	1.336528	256,100	1.321670	71,760	0.000182	1.376603	13,189	563,270
37 Topile	0.632696	90,766	0.651371	124,813	0.666618	32,337	0.000403	3.064434	29,264	277,180
38 Vicente Guerrero	1.245816	212,194	1.278417	246,187	1.263608	66,863	0.000180	1.438782	13,794	839,746
39 Nuevo Ideal	1.554920	264,774	1.568793	296,890	1.566792	84,520	0.000154	1.168814	11,186	669,180
<b>SUMAS</b>	<b>100.000000</b>	<b>17,032,639</b>	<b>100.000000</b>	<b>18,161,611</b>	<b>100.000000</b>	<b>8,429,128</b>	<b>0.915308</b>	<b>100.000000</b>	<b>968,077</b>	<b>42,891,384</b>



# GOBIERNO DEL ESTADO DE DURANGO

GOBIERNO DEL ESTADO DE DURANGO  
SECRETARÍA DE FINANZAS Y DE ADMINISTRACIÓN  
SUBSECRETARÍA DE INGRESOS

FACTORES DE DISTRIBUCIÓN Y CÁLCULO DEL MONTO CORRESPONDIENTE AL IMPUESTO SOBRE AUTOMÓVILES NUEVOS DE PARTICIPACIONES MUNICIPALES PARA EL EJERCICIO FISCAL DEL AÑO 2019 ESTIMADO

MUNICIPIO	CE1	A	CE2	B	CE3	C	PI	CE4	D	FDM <sub>i</sub>
	COEFICIENTE NÚMERO DE HABITANTES (FACTOR 1)	FACTOR 1 40%	COEFICIENTE FONDO ACUMULADO EJ. ANTERIOR (FACTOR 2)	FACTOR 2 45%	COEFICIENTE EFECTIVO FONDO ACUM DEL EJERCICIO (FACTOR 3)	FACTOR 3 12.75%	PROPORCIÓN INVERSA DEL SUBTOTAL	COEFICIENTE DE LA PROPORCIÓN INVERSA (FACTOR 4)	FACTOR 4 2.25%	TOTAL
01 Canatlán	1.872171	193,279	1.866382	216,603	1.863803	61,332	0.000213	0.976112	5,666	475,882
02 Canelas	0.266876	27,662	0.479684	55,712	0.379641	12,490	0.001044	4.793340	27,836	123,690
03 Coneto de Comonfort	0.260178	26,828	0.476873	55,618	0.371255	12,217	0.001068	4.900360	28,467	122,120
04 Cuencame	2.018232	208,368	1.998926	230,999	2.002717	65,904	0.000198	0.908406	5,275	610,636
05 Durango	37.320103	3,852,848	34.754560	4,036,486	35.961870	1,183,400	0.000011	0.060689	297	9,073,027
06 Simón Bolívar	0.676149	69,480	0.713517	82,670	0.548873	21,352	0.000611	2.803762	16,282	179,984
07 Gómez Palacio	19.606210	2,013,780	18.887366	2,193,627	19.178602	631,111	0.000021	0.094860	551	4,839,069
08 Guadalupe Victoria	2.016237	208,162	1.999392	232,215	2.007321	66,056	0.000197	0.906322	5,263	511,685
09 Guanacevi	0.661389	67,957	0.696871	80,936	0.633115	20,834	0.000626	2.873637	16,687	175,414
10 Hidalgo	0.218720	22,580	0.466002	54,123	0.349636	11,606	0.001134	5.203399	30,217	118,426
11 Inde	0.280780	28,987	0.498468	57,893	0.396024	13,032	0.001001	4.593857	26,677	126,589
12 Lerdo	8.736894	901,978	8.289701	962,787	8.600140	279,716	0.000047	0.214029	1,243	2,145,723
13 Mapimi	1.610297	165,920	1.611238	176,619	1.610796	49,716	0.000262	1.204186	6,993	388,148
14 Mezquital	2.238546	231,144	2.080776	241,667	2.165210	70,922	0.000184	0.844130	4,902	548,636
15 Nazas	0.738394	76,230	0.824574	96,768	0.784017	26,800	0.000606	2.320466	13,475	211,273
16 Nombre de Dios	1.122323	116,866	1.161264	133,713	1.137664	37,437	0.000348	1.699149	9,286	296,302
17 Ocampo	0.646206	66,286	0.678667	78,809	0.616802	20,264	0.000644	2.964328	17,156	172,515
18 El Oro	0.666136	67,636	0.762726	88,686	0.712096	23,433	0.000657	2.664822	14,836	194,489
19 Otáez	0.306881	31,682	0.606463	68,822	0.412644	13,676	0.000961	4.409891	26,609	129,689
20 Pánuco de Coronado	0.700383	72,306	0.796634	92,523	0.761338	24,724	0.000628	2.421388	14,061	203,614
21 Peñón Blanco	0.622423	64,268	0.729393	84,714	0.679068	22,346	0.000684	2.679120	16,568	186,876
22 Poanas	1.438436	146,601	1.472974	171,076	1.456720	47,936	0.000272	1.248888	7,262	374,764
23 Pueblo Nuevo	2.873166	296,620	2.837874	329,698	2.864483	93,933	0.000139	0.637341	3,701	723,852
24 Rodeo	0.772416	79,743	0.848042	98,494	0.812466	26,736	0.000488	2.239229	13,003	217,976
25 San Bernardo	0.182647	18,866	0.447647	51,979	0.322886	10,626	0.001228	6.634439	32,720	114,180
26 San Dimas	1.104699	114,038	1.178826	138,679	1.142832	37,607	0.000347	1.591906	9,244	297,566
27 San Juan de Guadalupe	0.317081	32,736	0.620761	60,493	0.424916	13,983	0.000933	4.281603	24,863	132,064
28 San Juan del Río	0.726427	74,966	0.806637	93,689	0.766364	25,286	0.000616	2.367727	13,760	207,599
29 San Luis del Cordero	0.118384	12,220	0.423636	49,190	0.279926	9,211	0.001416	6.499220	37,742	108,363
30 San Pedro del Gallo	0.084228	8,896	0.414990	48,198	0.269339	8,634	0.001620	7.016061	40,737	108,186
31 Santa Clara	0.403908	41,707	0.670278	68,233	0.492022	16,191	0.000806	3.697667	21,472	148,603
32 Santiago Papasquiaro	2.762894	286,236	2.661826	309,161	2.708384	89,168	0.000148	0.671473	3,999	687,443
33 Sunchil	0.361476	37,318	0.660128	63,803	0.481349	16,182	0.000669	3.843377	22,900	139,293
34 Tamazula	1.622094	167,138	1.662766	180,344	1.639341	60,822	0.000268	1.102826	6,868	394,972
35 Tepic	0.630288	65,070	0.739344	85,889	0.699024	22,641	0.000676	2.644207	18,366	168,936
36 Tlahualilo	1.304741	134,889	1.396629	166,226	1.321671	43,689	0.000300	1.376803	7,984	341,410
37 Topile	0.632896	65,016	0.681371	78,652	0.656818	19,600	0.000866	3.064439	17,730	168,606
38 Vicente Guerrero	1.246816	128,616	1.279417	140,696	1.253604	41,691	0.000314	1.436767	8,361	327,162
39 Nuevo Ideal	1.664620	169,496	1.668789	181,042	1.666779	61,229	0.000266	1.108817	6,796	399,842
<b>SUMAS</b>	<b>109.000000</b>	<b>10,323,790</b>	<b>100.000000</b>	<b>11,014,200</b>	<b>100.000000</b>	<b>3,200,788</b>	<b>0.021787</b>	<b>100.000000</b>	<b>688,714</b>	<b>28,899,499</b>

GOBIERNO DEL ESTADO DE DURANGO



GOBIERNO DEL ESTADO DE DURANGO

SECRETARÍA DE FINANZAS Y DE ADMINISTRACIÓN

SUBSECRETARÍA DE INGRESOS

FACTORES DE DISTRIBUCIÓN Y CÁLCULO DEL MONTO CORRESPONDIENTE AL FONDO DE COMPENSACIÓN DE IMPUESTO SOBRE AUTOMÓVILES NUEVOS DE PARTICIPACIONES MUNICIPALES PARA EL EJERCICIO FISCAL DEL AÑO 2019 ESTIMADO

MUNICIPIO	CE1	A	CE2	B	CE3	C	PI	CE4	D	FDM,
	COEFICIENTE NÚMERO DE HABITANTES (FACTOR 1)	FACTOR 1 46%	COEFICIENTE FONDO ACUMULADO EJ. ANTERIOR (FACTOR 2)	FACTOR 2 45%	COEFICIENTE EFECTIVO FONDO ACUM DEL EJERCICIO (FACTOR 3)	FACTOR 3 12.75%	PROPORCIÓN INVERSA DEL SUBTOTAL	COEFICIENTE DE LA PROPORCIÓN INVERSA (FACTOR 4)	FACTOR 4 2.25%	TOTAL
01 Canatlán	1.872171	29,710	1.856362	33,142	1.883790	9,428	0.001384	9.970113	871	73,151
02 Canelas	0.266875	4,235	0.476684	8,564	0.379537	1,920	0.006794	4.793358	4,279	18,998
03 Coneto de Comonfort	0.250178	3,970	0.476873	8,549	0.371234	1,878	0.006846	4.900565	4,375	18,772
04 Cuencame	2.018232	32,028	1.988925	35,509	2.002717	10,131	0.001288	0.908396	811	78,479
05 Durango	37.320103	592,252	34.754560	620,480	35.981911	181,910	0.000072	0.050589	45	1,394,687
06 Simón Bolívar	0.576149	9,143	0.713517	12,739	0.648881	3,282	0.003974	2.803745	2,503	27,667
07 Gómez Palacio	19.500210	308,554	18.88335	337,200	19.178605	97,013	0.000134	0.094860	85	743,852
08 Guadalupe Victoria	2.016237	31,997	1.999392	35,696	2.007343	10,154	0.001285	0.906309	809	78,656
09 Guanaceví	0.561389	8,909	0.696871	12,441	0.633105	3,203	0.004073	2.873516	2,569	27,118
10 Hidalgo	0.218720	3,471	0.465002	8,320	0.348848	1,769	0.007375	5.203056	4,645	18,205
11 Inde	0.280780	4,456	0.498468	8,899	0.596024	2,903	0.006511	4.593921	4,101	19,499
12 Lerdo	8.736884	138,650	8.289701	147,996	8.500155	42,997	0.000303	0.214029	191	329,038
13 Mapimi	1.510297	23,968	1.511238	26,980	1.510793	7,642	0.001707	1.204189	1,075	59,965
14 Mezquital	2.238946	35,531	2.080776	37,149	2.155226	10,902	0.001198	0.844122	754	84,338
15 Nazas	0.738394	11,718	0.824574	14,721	0.784012	3,966	0.003289	2.320455	2,071	32,478
16 Nombre de Dios	1.122323	17,611	1.151284	20,554	1.137662	5,755	0.002267	1.599126	1,427	45,547
17 Ocampo	0.545205	8,652	0.678567	12,114	0.615787	3,113	0.004187	2.954375	2,637	28,518
18 El Oro	0.655135	10,397	0.762725	13,617	0.712102	3,602	0.003821	2.554803	2,281	29,897
19 Otáez	0.306881	4,870	0.508463	9,042	0.412541	2,087	0.006250	4.408956	3,937	19,936
20 Pánuco de Coronado	0.700383	11,115	0.786834	14,222	0.751334	3,801	0.003432	2.421355	2,181	31,299
21 Peñón Blanco	0.622423	9,878	0.729393	13,022	0.679069	3,435	0.003797	2.679075	2,392	28,727
22 Poanas	1.438435	22,827	1.472874	28,297	1.458705	7,369	0.001770	1.248888	1,115	97,808
23 Pueblo Nuevo	2.873166	45,598	2.837874	50,965	2.854488	14,439	0.000903	0.637339	569	111,269
24 Rodeo	0.772416	12,258	0.848042	15,140	0.812450	4,110	0.003174	2.238223	1,999	33,507
25 San Bernardo	0.182647	2,899	0.447547	7,990	0.322898	1,633	0.007988	5.634359	5,030	17,552
26 San Dimas	1.104599	17,529	1.176825	21,010	1.142821	5,781	0.002258	1.501910	1,421	45,741
27 San Juan de Guadalupe	0.317081	5,032	0.520781	9,297	0.424907	2,149	0.006069	4.291675	3,822	20,300
28 San Juan del Río	0.728427	11,528	0.805637	14,383	0.768358	3,887	0.003366	2.367724	2,114	31,912
29 San Luis del Cordero	0.118364	1,878	0.423535	7,561	0.279801	1,416	0.009212	8.498626	8,802	16,657
30 San Pedro del Gallo	0.084228	1,337	0.414950	7,409	0.289381	1,312	0.009942	7.014659	6,282	16,320
31 Santa Clara	0.403988	6,411	0.570278	10,181	0.482013	2,469	0.005241	3.897576	3,301	22,382
32 Santiago Papasquiaro	2.782894	43,848	2.681828	47,822	2.709393	13,705	0.000952	0.871471	589	108,672
33 SÚCHIL	0.361475	5,736	0.660129	9,821	0.661322	2,334	0.005588	3.943516	3,520	21,411
34 Tamazula	1.522094	24,155	1.562785	27,722	1.538342	7,782	0.001978	1.182612	1,058	69,715
35 Tepehuanes	0.830288	10,002	0.738344	13,200	0.688024	3,489	0.003748	2.644234	2,380	29,042
36 Tlahualilo	1.304741	20,708	1.336828	23,881	1.321873	6,885	0.001951	1.378599	1,229	62,481
37 Topia	0.532898	8,457	0.651371	11,629	0.699623	3,013	0.004329	3.054384	2,727	28,828
38 Vicente Guerrero	1.248816	19,770	1.279417	22,842	1.283601	6,392	0.002041	1.439749	1,285	60,289
39 Nuevo Ideal	1.884820	24,668	1.566793	27,829	1.566796	7,675	0.001686	1.188828	1,043	61,418
<b>SUMAS</b>	<b>100.000000</b>	<b>1,868,961</b>	<b>100.000000</b>	<b>1,786,317</b>	<b>100.000000</b>	<b>808,844</b>	<b>0.141737</b>	<b>100.000000</b>	<b>89,289</b>	<b>3,987,381</b>



# GOBIERNO DEL ESTADO DE DURANGO

## GOBIERNO DEL ESTADO DE DURANGO SECRETARÍA DE FINANZAS Y DE ADMINISTRACIÓN SUBSECRETARÍA DE INGRESOS

FACTORES DE DISTRIBUCIÓN Y CÁLCULO DEL MONTO CORRESPONDIENTE AL IMPUESTO FEDERAL SOBRE TENENCIA O USO DE VEHÍCULOS (EJERCICIOS ANTERIORES) DE PARTICIPACIONES MUNICIPALES PARA EL EJERCICIO FISCAL DEL AÑO 2019 ESTIMADO

MUNICIPIO	CE1	CEFA <sub>19</sub>	TFM <sub>1</sub>	TFM <sub>2</sub>	TFM <sub>3</sub>
	COEFICIENTE TENENCIA	COEFICIENTE EFECTIVO FONDO	PARTICIPACIÓN		
	RECAUDACIÓN DIC17-NOV18 (FACTOR 1)	ACUMULADO 2019 (FACTOR 2)	FACTOR 1 40%	FACTOR 2 60%	TOTAL
CANATLAN	0.000000	1.843828	0	332	332
CANELAS	0.000000	0.478850	0	86	86
CONETO DE COMONFORT	0.000000	0.473157	0	85	85
CUENCAME	0.000000	1.978094	0	357	357
DURANGO	9.831235	35.153870	1,181	6,336	7,521
SIMON BOLIVAR	0.000000	0.697358	0	126	126
GOMEZ PALACIO	44.786861	18.749197	5,381	3,376	8,760
GUADALUPE VICTORIA	3.163359	1.982547	380	357	737
GUANACEVI	0.000000	0.683524	0	123	123
HIDALGO	0.000000	0.458843	0	83	83
INDE	0.000000	0.490477	0	88	88
LERDO	0.000000	8.313707	0	1,498	1,498
MAPIMI	0.000000	1.503896	0	271	271
MEZQUITAL	0.000000	2.125710	0	383	383
NAZAS	0.493035	0.818588	59	148	207
NOMBRE DE DIOS	0.000000	1.148039	0	207	207
OCAIMPO	0.000000	0.668420	0	120	120
EL ORO	0.844394	0.753556	101	136	237
OTAEZ	0.000000	0.502483	0	91	91
PANICO DE CORONADO	0.000000	0.788916	0	142	142
PEÑON BLANCO	0.000000	0.724056	0	130	130
POANAS	0.000000	1.452044	0	262	262
PUEBLO NUEVO	0.000000	2.804596	0	505	505
RODEO	0.702717	0.844556	84	152	236
SAN BERNARDO	0.000000	0.442397	0	80	80
SAN DIMAS	0.000000	1.152940	0	208	208
SAN JUAN DE GUADALUPE	0.000000	0.511686	0	92	92
SAN JUAN DEL RIO	0.000000	0.804347	0	145	145
SAN LUIS DEL CORDERO	0.000000	0.419858	0	76	76
SAN PEDRO DEL GALLO	0.000000	0.411342	0	74	74
SANTA CLARA	0.000000	0.564147	0	102	102
SANTIAGO PAPANQUIARO	0.000000	2.663534	0	480	480
SUCHIL	0.000000	0.539695	0	97	97
TAMAZULA	16.417833	1.530338	1,853	276	2,129
TEPEHUANES	0.000000	0.732037	0	132	132
TLAHUALILO	0.000000	1.322807	0	238	238
TOPIA	24.140689	0.850941	2,901	117	3,018
VICENTE GUERRERO	0.000000	1.267588	0	228	228
NUEVO IDEAL	0.619978	1.548049	74	279	353
<b>SUMAS</b>	<b>100.000000</b>	<b>100.000000</b>	<b>12,014</b>	<b>18,018</b>	<b>30,039</b>



GOBIERNO DEL ESTADO DE DURANGO



GOBIERNO DEL ESTADO DE DURANGO  
SECRETARÍA DE FINANZAS Y DE ADMINISTRACIÓN  
GOBIERNO DEL ESTADO DE DURANGO

FACTORES DE DISTRIBUCIÓN Y CÁLCULO DEL MONTO CORRESPONDIENTE AL FONDO DE FISCALIZACIÓN Y RECAUDACIÓN DE PARTICIPACIONES MUNICIPALES PARA EL EJERCICIO FISCAL DEL AÑO 2019 ESTIMADO

MUNICIPIO	CE1	A	CE2	B	CE3	C	PI	CE4	D	FDM <sub>i</sub>
	COEFICIENTE NÚMERO DE HABITANTES (FACTOR 1)	FACTOR 1 40%	COEFICIENTE FONDO ACUMULADO EJ. ANTERIOR (FACTOR 2)	FACTOR 2 45%	COEFICIENTE EFECTIVO FONDO ACUM DEL EJERCICIO (FACTOR 3)	FACTOR 3 12.75%	PROPORCIÓN INVERSA DEL SUBTOTAL	COEFICIENTE DE LA PROPORCIÓN INVERSA (FACTOR 4)	FACTOR 4 2.25%	TOTAL
01 Canatlán	1.872171	804,166	1.856362	897,047	1.863801	255,182	0.000051	0.976111	23,584	1,979,979
02 Canelas	0.266875	114,633	0.479684	231,797	0.379539	51,965	0.000251	4.793382	115,815	514,210
03 Coneto de Comonfort	0.250178	107,460	0.478873	231,405	0.371251	50,830	0.000257	4.900395	118,401	508,096
04 Cuencame	2.018232	866,905	1.988925	961,106	2.002717	274,202	0.000048	0.908404	21,948	2,124,161
05 Durango	37.320103	16,030,355	34.754560	16,794,405	35.961875	4,923,714	0.000003	0.050589	1,222	37,749,696
06 Simón Bolívar	0.576149	247,477	0.713517	344,792	0.648873	88,840	0.000147	2.803750	67,743	748,852
07 Gómez Palacio	19.506210	8,378,634	18.887355	9,126,914	19.178581	2,625,832	0.000005	0.094860	2,292	20,133,672
08 Guadalupe Victoria	2.016237	866,048	1.999392	966,164	2.007319	274,832	0.000047	0.906322	21,898	2,128,942
09 Guanaceví	0.561389	241,137	0.696871	336,748	0.633114	86,683	0.000150	2.873535	69,429	733,997
10 Hidalgo	0.218720	93,948	0.466002	225,186	0.349634	47,870	0.000272	5.203375	125,721	492,725
11 Inde	0.280780	120,605	0.498468	240,874	0.396026	54,222	0.000241	4.593829	110,994	526,695
12 Lerdo	8.736894	3,752,817	8.289701	4,005,823	8.500146	1,163,796	0.000011	0.214029	5,171	8,927,607
13 Mapimi	1.510297	648,728	1.511238	730,274	1.510795	206,850	0.000063	1.204185	29,095	1,614,947
14 Mezquital	2.238946	961,710	2.080776	1,005,491	2.155210	295,080	0.000044	0.844130	20,395	2,282,676
15 Nazas	0.736394	317,167	0.824574	399,458	0.784018	107,344	0.000122	2.320451	56,065	879,034
16 Nombre de Dios	1.122323	482,079	1.151284	556,334	1.137656	155,762	0.000084	1.599145	38,638	1,232,813
17 Ocampo	0.545205	234,185	0.678557	327,898	0.615802	84,312	0.000155	2.954322	71,361	717,776
18 El Oro	0.655135	281,404	0.762725	368,571	0.712094	97,496	0.000134	2.554827	61,728	809,199
19 Otaez	0.306881	131,816	0.506463	244,738	0.412542	56,483	0.000231	4.409922	106,550	539,587
20 Pánuco de Coronado	0.700383	300,840	0.796634	384,957	0.751340	102,870	0.000127	2.421376	58,504	847,171
21 Peñón Blanco	0.622423	267,354	0.729393	352,464	0.679055	92,973	0.000140	2.679129	64,732	777,523
22 Poanas	1.438435	617,861	1.472974	711,783	1.456720	199,447	0.000065	1.248885	30,175	1,559,266
23 Pueblo Nuevo	2.673166	1,234,130	2.837874	1,371,342	2.854481	390,821	0.000033	0.637341	15,399	3,011,692
24 Rodeo	0.772418	331,781	0.848042	409,798	0.812453	111,237	0.000117	2.239240	54,103	906,919
25 San Bernardo	0.182647	78,453	0.447547	216,268	0.322888	44,208	0.000295	5.634393	136,135	475,064
26 San Dimas	1.104599	474,466	1.176825	568,676	1.142837	156,471	0.000083	1.591896	38,463	1,238,076
27 San Juan de Guadalupe	0.317081	136,198	0.520761	251,647	0.424912	58,177	0.000224	4.281536	103,448	549,470
28 San Juan del Río	0.726427	312,027	0.805637	389,307	0.768362	105,200	0.000124	2.367736	57,208	863,742
29 San Luis del Cordero	0.118364	50,842	0.423535	204,664	0.279925	38,326	0.000340	8.490154	157,029	450,861
30 San Pedro del Gallo	0.084228	36,179	0.414990	200,535	0.259337	35,507	0.000367	7.015106	169,495	441,716
31 Santa Clara	0.403988	173,528	0.570278	275,574	0.492023	67,365	0.000194	3.697544	89,338	605,805
32 Santiago Papasquiaro	2.762894	1,186,765	2.861825	1,266,271	2.709388	370,955	0.000035	0.671472	16,224	2,860,215
33 SÚchil	0.381475	155,267	0.560125	285,836	0.481348	63,165	0.000206	3.943393	85,278	578,546
34 Tamazula	1.522094	653,795	1.552785	750,350	1.538341	210,622	0.000062	1.182622	28,574	1,843,341
35 Tepehuanes	0.630288	270,732	0.739344	367,272	0.688023	94,201	0.000138	2.844207	63,688	786,093
36 Tlahualilo	1.304741	580,434	1.336528	646,848	1.321568	180,942	0.000072	1.376605	33,261	1,420,465
37 Topia	0.532895	228,898	0.661371	314,761	0.596617	81,649	0.000160	3.054438	73,800	699,008
38 Vicente Guerrero	1.245818	536,124	1.279417	618,281	1.263606	173,006	0.000075	1.439752	34,788	1,381,167
39 Nuevo Ideal	1.564820	667,723	1.588793	783,264	1.566782	213,147	0.000081	1.188613	28,235	1,842,359
<b>SUMAS</b>	<b>100.000000</b>	<b>42,963,671</b>	<b>100.000000</b>	<b>48,322,883</b>	<b>100.000000</b>	<b>13,891,484</b>	<b>0.008237</b>	<b>100.000000</b>	<b>2,418,145</b>	<b>107,384,183</b>



# GOBIERNO DEL ESTADO DE DURANGO

**GOBIERNO DEL ESTADO DE DURANGO**  
**SECRETARÍA DE FINANZAS Y DE ADMINISTRACIÓN**  
**SUBSECRETARÍA DE INGRESOS**  
 FACTORES DE DISTRIBUCIÓN Y CÁLCULO DEL MONTO CORRESPONDIENTE AL IEP'S SOBRE VENTA DE DIESEL Y GASOLINA  
 DE PARTICIPACIONES MUNICIPALES PARA EL EJERCICIO FISCAL DEL AÑO 2019 ESTIMADO

MUNICIPIO	CE1	CEFA <sub>1n</sub>	IGM <sub>11</sub>	IGM <sub>12</sub>	IGM <sub>13</sub>
	COEFICIENTE NÚMERO DE HABITANTES (FACTOR 1)	COEFICIENTE EFECTIVO FONDO ACUMULADO 2018 (FACTOR 2)	PARTICIPACIÓN		
			FACTOR 1 70%	FACTOR 2 30%	TOTAL
CANATLAN	1.872171	1.843628	951,254	401,508	1,352,762
CANELAS	0.266875	0.478850	135,600	104,273	239,873
CONETO DE COMONFORT	0.250178	0.473157	127,116	103,034	230,150
CUENCAME	2.018232	1.978094	1,025,467	430,746	1,456,213
DURANGO	37.320103	35.153870	18,962,415	7,655,035	26,617,450
SIMON BOLIVAR	0.576149	0.697356	292,742	151,855	444,597
GOMEZ PALACIO	19.506210	18.749197	9,911,142	4,082,787	13,993,929
GUADALUPE VICTORIA	2.016237	1.982547	1,024,454	431,715	1,456,169
GUANACEVI	0.561389	0.683524	285,243	148,843	434,086
HIDALGO	0.218720	0.458643	111,132	99,917	211,049
INDE	0.260780	0.490477	142,665	106,805	249,470
LEON	8.736894	8.313707	4,439,233	1,810,376	6,249,609
MARMI	1.510297	1.503896	767,385	327,485	1,094,870
MEZQUITAL	2.238946	2.125710	1,137,513	462,890	1,600,503
MAZAS	0.738394	0.816588	375,179	178,254	553,433
NOMBRE DE DIOS	1.122323	1.148039	570,254	249,995	820,249
OCAMPO	0.545205	0.668420	277,020	145,554	422,574
EL ORO	0.655135	0.753556	332,875	164,093	496,968
OTAZ	0.306881	0.502483	155,927	109,420	265,347
PANICO DE CORONADO	0.700383	0.788916	355,866	171,793	527,659
PEÑON BLANCO	0.622423	0.724056	316,255	157,569	473,824
POANAS	1.438435	1.452044	730,872	316,194	1,047,066
PUEBLO NUEVO	2.873166	2.804596	1,459,861	610,723	2,070,584
RODEO	0.772416	0.844556	392,466	183,909	576,375
SAN BERNARDO	0.182647	0.442397	92,803	96,335	189,138
SAN DIMAS	1.104599	1.152940	561,249	251,062	812,311
SAN JUAN DE GUADALUPE	0.317081	0.511686	161,110	111,424	272,534
SAN JUAN DEL RIO	0.726427	0.804347	368,099	175,163	544,262
SAN LUIS DEL CORDERO	0.118364	0.419858	60,141	91,427	151,568
SAN PEDRO DEL GALLO	0.084228	0.411342	42,797	89,573	132,370
SANTA CLARA	0.463968	0.664147	205,267	122,848	328,115
SANTIAGO PAPASQUIARO	2.762894	2.663634	1,403,832	580,006	1,983,838
SUCHIL	0.361475	0.539896	183,866	117,523	301,389
TAMAZULA	1.622094	1.630338	773,379	333,243	1,106,622
TEPEHUANES	0.630288	0.732037	320,280	159,407	479,687
TLAHUALILO	1.304741	1.322867	662,842	288,052	950,894
TOPIA	0.632895	0.868941	270,765	141,748	412,513
VICENTE GUERRERO	1.248816	1.267888	633,001	276,023	909,024
NUEVO IDEAL	1.564520	1.548048	788,855	337,100	1,125,955
<b>SUMAS</b>	<b>100.000000</b>	<b>100.000000</b>	<b>60,810,182</b>	<b>21,775,797</b>	<b>72,585,980</b>





## GOBIERNO DEL ESTADO DE DURANGO

GOBIERNO DEL ESTADO DE DURANGO  
SECRETARÍA DE FINANZAS Y DE ADMINISTRACIÓN  
SUBSECRETARÍA DE INGRESOS  
ESTIMACIÓN ISR PARTICIPABLE A MUNICIPIOS  
PARA EL EJERCICIO FISCAL DEL AÑO 2019

MUNICIPIO	TOTAL ISR PARTICIPABLE A MUNICIPIOS
CANATLAN	2,009,480
CANELAS	494,755
CONETO DE COMONFORT	3,873
CUENCAME	1,394,671
DURANGO	61,151,543
SIMON BOLIVAR	287,246
GOMEZ PALACIO	34,860,141
GUADALUPE VICTORIA	436,189
GUANACEVI	693,450
HIDALGO	0
INDE	0
LERDO	8,557,293
MAPIMI	430,736
MEZQUITAL	289,000
NAZAS	531,955
NOMBRE DE DIOS	2,617,096
OCAMPO	0
EL ORO	1,607,047
OTAEZ	81,892
PANUCO DE CORONADO	0
PEÑON BLANCO	133,562
POANAS	1,172,985
PUEBLO NUEVO	1,467,157
RODEO	42,824
SAN BERNARDO	0
SAN DIMAS	1,250,572
SAN JUAN DE GUADALUPE	0
SAN JUAN DEL RIO	45,895
SAN LUIS DEL CORDERO	0
SAN PEDRO DEL GALLO	0
SANTA CLARA	0
SANTIAGO PAPASQUIARO	6,899,547
SUCHIL	195,434
TAMAZULA	2,307,392
TEPEHUAÑES	0
TLAHUALILO	0
TOPIA	624,896
VICENTE GUERRERO	160,743
NUEVO IDEAL	525,378
<b>SUMAS</b>	<b>130,272,752</b>



# GOBIERNO DEL ESTADO DE DURANGO

**GOBIERNO DEL ESTADO DE DURANGO**  
**SECRETARÍA DE FINANZAS Y DE ADMINISTRACIÓN**  
**SUBSECRETARÍA DE INGRESOS**  
**PORCENTAJES Y MONTOS ESTIMADOS DE PARTICIPACIONES FEDERALES CORRESPONDIENTES A LOS MUNICIPIOS PARA EL EJERCICIO FISCAL 2019**

MUNICIPIO	Fondo General de Participaciones		Fondo de Fomento Municipal		IEPS bebidas y tabacos		ISAN		Fondo de Compensación ISAN	
	Porcentaje	Monto en pesos	Porcentaje	Monto en pesos	Porcentaje	Monto en pesos	Porcentaje	Monto en pesos	Porcentaje	Monto en pesos
01 Canatlán	1.843828	32,440,172	2.065204	15,829,805	1.843828	785,127	1.843827	475,882	0.283427	73,151
02 Canelas	0.478850	8,424,857	0.466293	3,574,137	0.478850	203,591	0.478855	123,590	0.073609	18,998
03 Coneto de Comonfort	0.473157	8,324,692	0.480942	3,686,427	0.473158	201,477	0.473160	122,120	0.072733	18,772
04 Cuename	1.978094	34,802,432	2.150604	16,484,399	1.978094	842,299	1.978096	510,536	0.304071	78,479
05 Durango	35.153870	618,484,413	33.419584	256,161,416	35.153870	14,968,994	35.153869	9,073,027	5.403780	1,394,687
06 Simón Bolívar	0.697358	12,269,263	0.785747	6,022,759	0.697357	296,944	0.697356	179,984	0.107197	27,667
07 Gómez Palacio	18.749197	329,071,888	18.389832	140,958,230	18.749197	7,983,662	18.749200	4,839,069	2.882090	743,852
08 Guadalupe Victoria	1.982547	34,880,768	2.110910	16,180,145	1.982546	844,195	1.982548	511,635	0.304756	78,556
09 Guanaceví	0.683524	12,025,871	0.769154	5,895,570	0.683527	291,055	0.683524	176,414	0.105070	27,118
10 Hidalgo	0.458843	8,072,853	0.472514	3,621,826	0.458844	195,382	0.458843	118,425	0.070536	18,205
11 Inde	0.490477	8,629,416	0.527908	4,046,416	0.490478	208,852	0.490475	126,589	0.075395	19,459
12 Lerdo	8.313707	146,270,711	7.836987	60,070,574	8.313707	3,540,089	8.313705	2,145,723	1.277965	329,836
13 Mapimi	1.503896	26,459,434	1.564878	11,994,801	1.503895	640,379	1.503898	388,148	0.231175	59,665
14 Mezquital	2.125710	37,399,572	1.982197	15,193,559	2.125707	905,155	2.125712	548,635	0.326764	84,336
15 Nezas	0.818588	14,402,178	0.882140	6,761,613	0.818588	348,566	0.818587	211,273	0.125830	32,476
16 Nombre de Dios	1.148039	20,198,504	1.237040	9,481,925	1.148040	488,851	1.148036	296,302	0.176474	45,547
17 Ocampo	0.668420	11,760,122	0.753836	5,778,163	0.668419	284,622	0.668417	172,515	0.102745	26,518
18 El Oro	0.753556	13,258,002	0.857072	6,569,462	0.753553	320,873	0.753557	194,489	0.115837	29,897
19 Otaez	0.502483	8,840,647	0.382116	2,928,920	0.502485	213,965	0.502486	129,689	0.077243	19,936
20 Pánuco de Coronado	0.788916	13,890,117	0.901013	6,906,276	0.788916	335,931	0.788912	203,614	0.121269	31,299
21 Peñón Blanco	0.724056	12,738,987	0.775755	5,946,169	0.724056	308,313	0.724060	186,876	0.111304	28,727
22 Poanas	1.452044	25,547,149	1.613798	12,369,775	1.452044	618,300	1.452041	374,764	0.223205	57,608
23 Pueblo Nuevo	2.804596	46,343,845	2.933190	22,482,927	2.804594	1,194,234	2.804599	723,852	0.431117	111,289
24 Rodeo	0.844556	14,859,049	0.899901	6,898,211	0.844555	359,623	0.844558	217,976	0.129824	33,507
25 San Bernardo	0.442397	7,783,496	0.454733	3,485,535	0.442396	188,378	0.442396	114,180	0.068006	17,552
26 San Dimas	1.152940	20,284,736	1.368741	10,491,411	1.152941	490,938	1.152933	297,566	0.177226	45,741
27 San Juan de Guadalupe	0.511686	9,002,562	0.553946	4,246,000	0.511686	217,883	0.511688	132,064	0.078653	20,300
28 San Juan del Río	0.804347	14,151,822	0.887367	6,801,680	0.804347	342,502	0.804352	207,599	0.123645	31,912
29 San Luis del Cordero	0.419858	7,386,945	0.388406	2,977,135	0.419857	178,781	0.419858	108,363	0.054538	16,657
30 San Pedro del Gallo	0.411342	7,237,119	0.380232	2,914,482	0.411342	175,155	0.411341	106,165	0.063233	16,320
31 Santa Clara	0.584147	9,925,560	0.585264	4,582,703	0.584146	240,221	0.584148	145,803	0.086720	22,382
32 Santiago Papasquiaro	2.663534	46,862,009	2.803359	21,487,775	2.663534	1,134,169	2.663530	687,443	0.409431	105,872
33 Sitchil	0.539895	9,485,345	0.582676	4,468,218	0.539894	229,809	0.539897	139,293	0.082988	21,411
34 Tamazula	1.530338	28,924,851	1.712817	13,128,799	1.530339	651,639	1.530338	394,072	0.235243	60,715
35 Tepehuanes	0.732037	12,879,408	0.881343	6,802,198	0.732039	311,712	0.732038	188,934	0.112525	29,042
36 Tlahualilo	1.322807	23,273,355	1.424282	10,917,211	1.322809	563,270	1.322809	341,410	0.203340	52,481
37 Topia	0.660841	11,462,603	0.672455	5,154,375	0.660842	277,180	0.660843	168,805	0.100084	25,823
38 Vicente Guerrero	1.287988	22,301,485	1.347067	10,324,818	1.287988	539,748	1.287986	327,152	0.194847	50,220
39 Nuevo Ideal	1.548840	27,238,244	1.768888	13,687,113	1.548840	658,180	1.548844	388,542	0.237968	61,416
<b>SUMAS</b>	<b>100.000000</b>	<b>1,759,582,084</b>	<b>100.000000</b>	<b>786,500,819</b>	<b>100.000000</b>	<b>42,581,354</b>	<b>100.000000</b>	<b>25,809,498</b>	<b>16.371004</b>	<b>3,057,381</b>



GOBIERNO DEL ESTADO DE DURANGO

GOBIERNO DEL ESTADO DE DURANGO

SECRETARÍA DE FINANZAS Y DE ADMINISTRACIÓN

SUBSECRETARÍA DE INGRESOS

PORCENTAJES Y MONTOS ESTIMADOS DE PARTICIPACIONES FEDERALES CORRESPONDIENTES A LOS MUNICIPIOS PARA EL EJERCICIO FISCAL 2019

MUNICIPIO	Fondo de Fiscalización y Recaudación		IEPS Gasolina y Diesel		Tenencia		ISR Participable a Municipios		Total	
	Porcentaje	Monto en pesos	Porcentaje	Monto en pesos	Porcentaje	Monto en pesos	Porcentaje	Monto en pesos	Porcentaje	Monto en pesos
01 Canatlán	1.843827	1,979,979	1.863668	1,352,762	1.105230	332	1.542518	2,009,480	1.889161	54,946,690
02 Canelas	0.478851	514,210	0.330467	239,873	0.286294	86	0.379784	494,755	0.467399	13,594,407
03 Coneto de Comonfort	0.473157	508,096	0.317072	230,150	0.282965	85	0.002973	3,873	0.450252	13,095,692
04 Cuencame	1.978095	2,124,161	2.006190	1,456,213	1.188455	357	1.070578	1,394,671	1.983602	57,693,547
05 Durango	35.153870	37,749,696	36.670231	26,617,450	25.037451	7,521	46.941162	61,151,543	35.262514	1,025,618,747
06 Simón Bolívar	0.697358	748,852	0.612511	444,597	0.419455	126	0.220496	287,246	0.697173	20,277,438
07 Gómez Palacio	18.749197	20,133,672	19.279105	13,993,929	29.162089	8,760	26.759349	34,860,141	19.026598	563,393,203
08 Guadalupe Victoria	1.982547	2,128,942	2.006130	1,456,169	2.453477	737	0.334828	436,189	1.943167	56,517,486
09 Guanaceví	0.603524	733,997	0.598030	434,086	0.408468	123	0.532306	693,450	0.697181	20,277,684
10 Hidalgo	0.458843	492,725	0.290757	211,049	0.276307	83	0.000000	0	0.437698	12,730,548
11 Inde	0.490477	526,695	0.343689	249,470	0.292952	88	0.000000	0	0.474708	13,806,985
12 Lerdo	8.313708	8,927,807	8.609938	6,249,609	4.986850	1,498	6.568751	8,557,293	8.117276	236,092,940
13 Mapimi	1.503897	1,614,947	1.508376	1,094,870	0.902161	271	0.330642	430,736	1.467523	42,683,251
14 Mezquital	2.125710	2,282,676	2.204975	1,600,503	1.275009	383	0.221842	289,000	2.004584	58,303,819
15 Nazas	0.818588	879,034	0.762452	553,433	0.689104	207	0.408339	531,955	0.815559	23,720,735
16 Nombre de Dios	1.148040	1,232,813	1.130038	820,249	0.689104	207	2.008936	2,617,096	1.209600	35,181,494
17 Ocampo	0.668419	717,776	0.582170	422,574	0.399481	120	0.000000	0	0.658836	19,162,410
18 El Oro	0.753555	809,199	0.684661	496,368	0.788974	237	1.233602	1,607,047	0.800618	23,286,174
19 Otaez	0.502483	539,587	0.365562	265,347	0.302940	91	0.062862	81,892	0.447652	13,020,074
20 Pánuco de Coronado	0.708916	847,171	0.726943	527,659	0.472719	142	0.000000	0	0.781572	22,732,209
21 Peñón Blanco	0.724057	777,523	0.652914	473,924	0.432771	130	0.102525	133,562	0.708064	20,594,211
22 Poanas	1.452044	1,559,266	1.442518	1,047,066	0.872199	262	0.900407	1,172,985	1.469720	42,747,175
23 Pueblo Nuevo	2.804596	3,011,692	2.852595	2,070,584	1.681148	505	1.126219	1,467,157	2.764497	80,406,065
24 Rodeo	0.844555	906,919	0.794058	576,375	0.785645	236	0.032873	42,824	0.821541	23,894,720
25 San Bernardo	0.442397	475,064	0.260571	189,138	0.266320	80	0.000000	0	0.421293	12,253,423
26 San Dimas	1.152941	1,238,076	1.119102	812,311	0.692433	208	0.959964	1,250,572	1.200319	34,911,559
27 San Juan de Guadalupe	0.511688	549,470	0.375464	272,534	0.306269	92	0.000000	0	0.496503	14,440,905
28 San Juan del Río	0.804348	863,742	0.749803	544,252	0.482706	145	0.035230	45,895	0.790413	22,989,349
29 San Luis del Cordero	0.419858	450,861	0.208812	151,560	0.253004	76	0.000000	0	0.387495	11,270,386
30 San Pedro del Gallo	0.411342	441,716	0.182363	132,370	0.246346	74	0.000000	0	0.379003	11,023,401
31 Santa Clara	0.564147	605,605	0.452036	328,115	0.339559	102	0.000000	0	0.544279	15,830,491
32 Santiago Papasquiaro	2.663535	2,860,215	2.733087	1,963,838	1.597923	480	5.296232	6,899,547	2.820026	82,021,148
33 Súcil	0.539694	579,546	0.414941	301,189	0.322914	97	0.150019	195,434	0.530453	15,428,342
34 Tamazula	1.530336	1,643,341	1.524567	1,106,622	7.087463	2,129	1.771201	2,307,392	1.589130	48,220,220
35 Tepehuanes	0.732036	786,093	0.660812	479,657	0.439426	132	0.000000	0	0.731546	21,277,179
36 Tlahualilo	1.322807	1,426,486	1.310162	960,994	0.782303	238	0.000000	0	1.289882	37,810,444
37 Topia	0.650941	696,008	0.568309	412,513	10.048398	3,018	0.478853	624,896	0.648875	18,817,424
38 Vicente Guerrero	1.287567	1,381,167	1.252341	908,024	0.759013	228	0.123360	160,743	1.238670	36,974,666
39 Nuevo Ideal	1.548046	1,642,359	1.552579	1,128,966	1.175139	363	0.403291	525,378	1.538218	44,768,540
<b>SUMAS</b>	<b>100.000000</b>	<b>107,384,183</b>	<b>100.000000</b>	<b>72,586,889</b>	<b>100.000000</b>	<b>30,038</b>	<b>100.000000</b>	<b>130,272,762</b>	<b>100.000000</b>	<b>2,906,524,170</b>



## GOBIERNO DEL ESTADO DE DURANGO

**ARTÍCULO NOVENO.-** Conforme a lo establecido en los artículos 3, 4 y 8 de la Ley para la Administración y Vigilancia del Sistema de Participaciones en Materia Fiscal Estatal y, con el propósito de fortalecer las Haciendas Públicas Municipales, incentivar y optimizar la recaudación del Impuesto Predial por parte de los Municipios, se constituye el Fondo Estatal de participaciones directamente con recursos propios del Gobierno del Estado. El monto de este Fondo se acordará anualmente por el Ejecutivo del Estado y su importe no podrá ser inferior al del año inmediato anterior, actualizado por el índice nacional de precios al consumidor de dicho ejercicio. Este fondo se distribuirá entre los Municipios en función del incremento ponderado en la recaudación del impuesto predial de los dos últimos años anteriores al del ejercicio de que se trate.

**ARTÍCULO DÉCIMO.-** Para el ejercicio fiscal 2019 se acuerda para el Fondo Estatal un monto de \$22'173,472 (SON: VEINTIDOS MILLONES CIENTO SETENTA Y TRES MIL CUATROCIENTOS SETENTA Y DOS PESOS 00/100 M.N.)

**ARTÍCULO DÉCIMO PRIMERO.-** La distribución municipal que resulta de aplicar la metodología al Fondo Estatal, antes descrita, es la siguiente:

**GOBIERNO DEL ESTADO DE DURANGO  
SECRETARÍA DE FINANZAS Y DE ADMINISTRACIÓN  
SUBSECRETARÍA DE INGRESOS  
FACTORES DE DISTRIBUCIÓN Y CÁLCULO DEL MONTO CORRESPONDIENTE AL FONDO ESTATAL  
DE PARTICIPACIONES MUNICIPALES PARA EL EJERCICIO FISCAL DEL AÑO 2019 ESTIMADO**

MUNICIPIO	COEFICIENTE PONDERADO	TOTAL FONDO ESTATAL
CANATLAN	1.116380	247,319
CANELAS	0.086006	19,070
CONETO DE COMONFORT	0.029333	6,504
CUENCAME	0.694321	153,966
DURANGO	66.967976	14,627,390
SIMON BOLIVAR	0.047768	10,692
GOMEZ PALACIO	16.616689	3,462,742
GUADALUPE VICTORIA	1.069668	236,009
GUANACEVI	0.136873	30,128
HDALGO	0.109646	24,290
INDE	0.110022	24,396
LEON	6.720612	1,490,193
MAPIMI	0.680340	128,682
MEZQUITAL	0.124789	27,666
NAZAS	0.116096	26,521
NOMBRE DE DIOS	0.417371	92,648
OCAMPO	0.176609	39,138
EL ORO	0.447231	99,167
OTAZ	0.000000	0
PANICO DE CORONADO	0.351252	77,686
PEÑON BLANCO	0.268746	60,690
POANAS	0.664999	147,463
PUEBLO NUEVO	0.276362	61,066
RODIO	0.141383	31,349
SAN BERNARDO	0.078696	17,427
SAN DIMAS	0.277470	61,626
SAN JUAN DE GUADALUPE	0.054681	12,102
SAN JUAN DEL RIO	0.209782	46,609
SAN LUIS DEL CORDERO	0.030669	6,776
SAN PEDRO DEL GALLO	0.040896	9,066
SANTA CLARA	0.140611	31,223
SANTIAGO PAPASQUIARO	1.622118	360,680
SUCHEL	0.132612	29,406
TAMAZULA	0.069691	13,236
TEPEHUANES	0.677066	127,983
TLAHUALILO	0.160373	33,343
TOPIA	0.048606	10,768
VICENTE GUERRERO	0.689806	149,619
NUOVO IDIAL	0.660616	144,309
<b>SUMAS</b>	<b>100.000000</b>	<b>22,173,472</b>



## GOBIERNO DEL ESTADO DE DURANGO

Los porcentajes de distribución del Fondo Estatal para los Municipios serán modificados al conocer las cifras definitivas de recaudación del impuesto predial del ejercicio inmediato anterior, a partir del mes de julio del presente ejercicio.

**ARTÍCULO DÉCIMO SEGUNDO.-** Con fundamento en lo dispuesto en el artículo 9 de la Ley para la Administración y Vigilancia del Sistema de Participaciones en Materia Fiscal Estatal, la calendarización para la ministración de participaciones será la siguiente:

MES	IEPS sobre Venta de Diésel y Gasolina e ISR Participable a Municipios	Resto de Participaciones a Municipios
Enero	Cinco días hábiles siguientes a aquel en que el Estado las reciba de la Federación	01 de Febrero de 2019
Febrero		01 de Marzo de 2019
Marzo		01 de Abril de 2019
Abril		02 de Mayo de 2019
Mayo		03 de Junio de 2019
Junio		01 de Julio de 2019
Julio		01 de Agosto de 2019
Agosto		02 de Septiembre de 2019
Septiembre		01 de Octubre de 2019
Octubre		01 de Noviembre de 2019
Noviembre		02 de Diciembre de 2019
Diciembre		02 de Enero de 2020

### TRANSITORIOS

**PRIMERO.-** El presente acuerdo entrará en vigor el día siguiente de su publicación en el Periódico Oficial del Gobierno del Estado.

Dado en la residencia del Poder Ejecutivo del Estado de Durango, a los veintidós días del mes de enero del año dos mil diecinueve.

**SECRETARIO DE FINANZAS Y DE ADMINISTRACIÓN**

**C.P. JESÚS ARTURO BÍAZ MEDINA**

# CONVOCATORIA



Convocatoria: 03

De conformidad con lo que se establece en el Artículo 134 de la Constitución Política de los Estados Unidos Mexicanos, 160 de la Constitución Política de Estado Libre y Soberano de Durango, y el Artículo 17 fracción I inciso a) de la Ley de Adquisiciones, Arrendamientos y Servicios del Estado de Durango, y su reglamento, se convoca a los interesados en participar a la licitación para la adquisición de recetas médicas de conformidad con lo siguiente:

Licitación Pública Nacional

No. de licitación	Costo de las bases	Fecha límite para adquirir bases	Junta de aclaraciones	Vista a instalaciones	Presentación y apertura de proposiciones
LP/E/SSA/003/2019	\$ 5,000.00	06 de febrero de 2019	07 de febrero de 2019 10:00 horas	No habrá visita a instalaciones	13 de febrero de 2019 10:00 horas

Partida	Descripción	Presentación	Cantidad
1	Recetas Médicos	Block 50 recetas	40,000 Block

- Las bases de la licitación se encuentran disponibles para consulta en la página del Sistema de Compras Gubernamentales comprastatal.durango.gob.mx y para consulta y venta en: Cuauhtémoc Número 225 norte, colonia Centro, C.P. 34000, Durango, Durango, teléfono: 01 (618) 1 37 70 20 / 1 37 74 82, correo electrónico licitaciones.ssd@durango.gob.mx, los días del 31 de enero al 06 de febrero de 2019 con el siguiente horario: 8:30 a 15:00 horas. La forma de pago es: mediante depósito en Banco Santander (México) S.A. a la cuenta No. 65-50261256-4 clabe 014190655026125647, plaza 3762 sucursal principal Durango a favor de los Servicios de Salud de Durango.
- La junta de aclaraciones se llevará a cabo el día 07 de febrero de 2019 a las 10:00 horas en: sala de juntas anexa a la Subdirección de Recursos Materiales y Servicios Generales de los Servicios de Salud de Durango, ubicado en Cuauhtémoc Número 225 norte, colonia Centro, C.P. 34000, Durango, Durango.
- El acto de presentación y apertura de proposiciones se efectuará el día 13 de febrero de 2019 a las 10:00 horas, en sala de juntas anexa a la Subdirección de Recursos Materiales y Servicios Generales de los Servicios de Salud de Durango, Cuauhtémoc, Número 225 norte, colonia Centro, C.P. 34000, Durango, Durango.
- El idioma en que deberán presentarse las proposiciones será: Español.
- La moneda en que deberán cotizarse las proposiciones será: Peso mexicano.
- No se otorgará anticipo.
- Lugar de entrega: Almacén de Inventario y Activo Fijo de los Servicios de Salud de Durango, sito en calle Raymond Bell número 912, ampliación poblado 20 de noviembre, Durango Dgo. de lunes a viernes en un horario de 8:30 a 14:00 horas.
- Plazo de entrega: Conforme a calendario previsto en Bases.
- El pago se realizará: dentro de los 20 días naturales posteriores a la fecha de presentación de la factura y una vez entregados los bienes de conformidad con la convocante.
- Ninguna de las condiciones establecidas en las bases de licitación, así como las proposiciones presentadas por los licitantes, podrán ser negociadas.
- Los criterios de adjudicación serán en base a lo establecido por el Artículo 35 de la Ley de Adquisiciones, Arrendamientos y Servicios del Estado de Durango.
- No podrán participar las personas que se encuentren en los supuestos del Artículo 37 de la Ley de Adquisiciones, Arrendamientos y Servicios del Estado de Durango.

DURANGO, DURANGO, A 31 DE ENERO DE 2019

DR. SERGIO GALVÁN ROMERO

SECRETARIO DE SALUD Y DIRECTOR GENERAL DE SERVICIOS DE SALUD DE DURANGO  
RUBRICA.

**GAS NATURAL DEL NOROESTE S.A. DE C.V.**


**AVISO AL PÚBLICO EN GENERAL Y A LOS USUARIOS DEL SISTEMA DE TRANSPORTE DE ACCESO ABIERTO DE GAS NATURAL "DINAMITA"  
Permiso G/20568/TRA/2017**

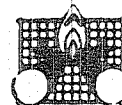
Gas Natural del Noroeste, S.A. de C.V., con domicilio en Av. Juan F. Brittingham 311-3, Ciudad Industrial Torreón, Coah. C.P. 27019; en cumplimiento a lo establecido en la disposición 21.1 de la Directiva sobre la Determinación de Tarifas y el Traslado de Precios para las Actividades Reguladas en Materia de Gas Natural DIR-GAS-001-2007, hace del conocimiento al público en general y a los usuarios del sistema de transporte de acceso abierto de gas natural denominado "Dinamita", la lista de tarifas máximas autorizadas por la Comisión Reguladora de Energía que entrarán en vigor cinco días después de su publicación en el Diario Oficial de la Federación.

**LISTA DE TARIFAS MÁXIMAS**

<b>Servicio de Transporte</b>	<b>Unidades</b>	<b>Tarifa</b>
<b>Servicio en Base Firme</b>		
Cargo por capacidad	Pesos/GJ/día	3.2853
Cargo por uso	Pesos/GJ	0.0000
<b>Servicio en Base Interrumpible</b>		
Cargo por capacidad	Pesos/GJ/día	3.2524

Torreón, Coah., a 4 de enero de 2019

  
Ing. Hortensia Lizeth Moreno Aparicio  
Gas Natural del Noroeste S.A. de C.V.  
Representante Legal



Gas Natural  
del Noroeste,  
S. A. de C. V.





TRIBUNAL UNITARIO AGRARIO  
DISTRITO SIETE

EXPEDIENTE : 359/2017  
ACTOR : ARNULFO CONTRERAS BURCIAGA  
DEMANDADO : ROSAURO CAMPOS ACOSTA Y  
OTROS  
POBLADO : "SAN JOSÉ DE GRACIA"  
MUNICIPIO : CANATLÁN  
ESTADO : DURANGO  
ACCIÓN : PRESCRIPCIÓN

Durango, Durango, a 21 de enero de 2019

RUBEN CONTRERAS ACOSTA, MARIANO  
CAMPOS ACOSTA Y ROSAURO NAJERA  
CANO

# EDICTO

Me permito informar a Usted, que dentro del juicio agrario indicado al rubro, en dieciséis de enero de dos mil diecinueve, se dictó un acuerdo en el que Con el objeto de la debida citación a absolver posiciones a RUBEN CONTRERAS ACOSTA, MARIANO CAMPOS ACOSTA y ROSAURO NAJERA CANO, y toda vez que los juicios no pueden ser paralizados por falta de alguna diligencia, en términos de lo dispuesto por el artículo 17 Constitucional, con la finalidad de evitar mayores dilaciones en el presente juicio, ha lugar a ordenar su citación por medio de EDICTOS, que deberán ser publicados por tres veces consecutivas dentro de un termino de quince de diez días, en El Periódico "El Siglo de Durango", y en el Periódico Oficial de esta Entidad Federativa, y en los estrados de este Tribunal, enterando al citado que las partes están obligadas a declarar cuando así lo requiera su oponente, para que de forma personal por así haberse ofrecido dicha probanza, comparezcan al desahogo de la prueba de mérito que tendrá verificativo a **LAS DIEZ HORAS DEL CUATRO DE MARZO DE DOS MIL DIECINUEVE**, apercibiéndoles que de no comparecer sin justa causa, serán declarados confesos de las posiciones que sean calificadas de legales; lo anterior, siempre y cuando previo a su desahogo se haya exhibido el pliego de posiciones sobre el que versara dicha prueba, en cuyo caso contrario el mismo será declarado desierto por falta de interés de su oferente.

Se hace saber a las partes que la citación practicada en la forma antes descrita, surtirá efectos una vez transcurridos quince días a partir de la fecha de la última publicación, por lo que la parte actora deberá acreditar que la publicación en el periódico de mayor circulación y del Gobierno del Estado se hizo tomando en cuenta ese plazo y que la audiencia de Ley se encuentra señalada para **LAS DIEZ HORAS DEL CUATRO DE MARZO DE DOS MIL DIECINUEVE**.

ATENTAMENTE  
SECRETARIO DE ACUERDOS

LIC. ARMANDO GÓNZALEZ ZUÑIGA



TRIBUNAL UNITARIO AGRARIO  
DISTRITO SIETE

JUZGADO PRIMERO DE DISTRITO EN EL ESTADO  
CUADERNILLO DE AMPARO AI- 32/2017 TUA 7  
AMPARO INDIRECTO No. 934/2016

QUEJOSO : CLOTILDE MEDINA MÉNDEZ  
TERC.INTER. : ASOCIACION CIVIL VILLA UNIVERSITARIA A.C.  
y ejido CUATRO DE OCTUBRE  
POBLADO : CUATRO DE OCTUBRE  
MUNICIPIO : DURANGO  
ESTADO : DURANGO  
EXP. T. U. A. : 326/2008

Durango, Durango, a 23 de Enero de 2019

CC.- 1.- AGUILAR GARCIA ERNESTO, 2.- AGUIRRE AGUILERA JOSE RAMON, 3.- AGUIRRE ALEMAN GABRIEL, 4.- AGUIRRE CALDERON CRISTOBAL GERARDO, 5.- AGUIRRE MORENO MARCIAL, 6.- AGUIRRE NAVAR ROBERTO ENRIQUE, 7.- AGUIRRE SANCHEZ OLIVIA, 8.- AGUIRRE VILLARREAL IRMA CECILIA, 9.- AGUNDEZ GONZALES JORGE, 10.- ALANIS QUIÑONES OLGA PATRICIA, 11.- ALCANTAR FRANCO GUADALUPE, 12.- ALCANTAR FRANCO JOSE MARIA, 13.- ALVARADO ACOSTA JOSE LUIS, 14.- ALVARADO CISNEROS JUAN FRANCISCO, 15.- AMADOR HERNANDEZ BENJAMIN, 16.- ANDRADE GONZALEZ MARIA DE JESUS, 17.- ANGEL TEHERAN MARIA DEL ROCIO, 18.- ANGELES ZAPATA JUAN FRANCISCO, 19.- ARRELLANO RODARTE LUDHWING MIGUEL, 20.- ARREOLA ALVARADO CESAR ALBERTO, 21.- ARREOLA ALVARADO JOSE DE JESUS, 22.- ARREOLA HERRERA FRANCISCO DE ASIS, 23.- ARREOLA VALENZUELA ANTONIO, 24.- ARREOLA VALENZUELA MIGUEL ANGEL, 25.- AVELAR VILLEGAS MARTHA JULIETA, 26.- AVENDAÑO MARQUEZ MARTHA, 27.- AVILA ALCANTAR SERGIO BALTAZAR, 28.- AVILA DEL PALACIO ALFONSO CARLOS, 29.- AVILA PEREZ PORFIRIA JOSEFINA, 30.- AVILES MANUEL BERNARDO, 31.- BANALES LEMUS GERARDO, 32.- BARRAGAN CISNEROS VELIA PATRICIA, 33.- BARRERA TOVAR MARGARITA, 34.- BARRERA TOVAR ROSA MARIA, 35.- BAUTISTA SANDOVAL JOEL, 36.- BERUMEN SIGALA CRISTOBAL, 37.- BLANCO CASTRO POMPEYO, 38.- BLANCO CASTRO SALUSTIANA, 39.- BLUM VALENZUELA FRIDA SUSANA, 40.- BRAVO LOZANO MARIO ERNESTO, 41.- BURCIAGA DE LA TORRE MAYELA, 42.- BURCIAGA MEDINA DANIEL, 43.- BUSTAMANTE QUINTANA ENRIQUE GERARDO, 44.- CABRALES JESUS MANUEL, 45.- CALDERON PEREZ GLORIA, 46.- CALDERON PEREZ JUAN CARLOS, 47.- CANO COOLEY GLORIA ESTELA, 48.- CANO LOPEZ DE NAVA CLAUDIA BERENICE, 49.- CARAZA MONTELLANO AMANDA LETICIA, 50.- CARMONA DURAN DANIELA, 51.- CARRERA CARAZA MARIA ELLA, 52.- CARRERA SALCEDO ROQUE, 53.- CARRILLO ORTEGA JUAN JOSE, 54.- CASTAÑEDA CASTRELLON FRANCISCO, 55.- CASTAÑEDA MENA CLAUDIA YADIRA, 56.- CASTRELLON RODRIGUEZ JUAN, 57.- CASTRELLON ROSALES MARIA MAGDALENA, 58.- CHAVEZ CHACON PATRICIA DE JESUS, 59.- CHAVEZ RAMIREZ JUAN ANGEL, 60.- CHAVEZ SALAZAR MA. DEL ROSARIO, 61.- CISNEROS ALMEIDA JOSE VICTORINO, 62.- CISNEROS VALLES MARTHA PATRICIA, 63.- CISNEROS VALLES MIGUEL ANGEL, 64.- CONTRERAS HERRERA JOEL, 65.- CONTRERAS HERRERA MARIA ANTONIA, 66.- CONTRERAS OLVERA MARIA ROSA, 67.- CRUZ JIMENEZ MONICA, 68.- DAVILA CONTRERAS GUILLERMINA, 69.- DEL REAL GALLEGOS MARTIN, 70.- DELGADO GOMEZ CLAUDIA MIREYA, 71.- DIAZ RODRIGUEZ MARISELA, 72.- DIAZ DEL REAL JOSEFINA GUADALUPE, 73.- ENRIQUEZ GARCIA ARMANDO, 74.- ENRIQUEZ GRACIA MARTHA BEATRIZ, 75.- ESPARZA RODRIGUEZ ARTURO ALEJANDRO, 76.- ESPINOSA RENDON GRACIELA SILVIA, 77.- ESPINOZA DE LOS MONTEROS BULMARO JAVIER, 78.- ESPINOZA GARCIA MARINA, 79.- ESQUIVEL MUNIZ BERTHA EUGENIA, 80.- ESTRADA ARREOLA ALEJANDRA, 81.- ESTRADA CANALES ROMANA, 82.- FAVELA OLVERA GERARDO, 83.- FISCAL Y PEREZ GAVILAN MARIA ROSA, 84.- FLORES CASTRELLON OCTAVIO, 85.- FLORES CISNEROS ALMA LETICIA, 86.- FLORES CISNEROS ALVARO NOE, 87.- FLORES HERNANDEZ CUAUHTEMOC, 88.- FLORES MEDINA GILBERTO, 89.- FLORES MEDINA MANUEL DE JESUS, 90.- FLORES MENDEZ ISIDRA, 91.- GAITAN MANUEL ALEJANDRO, 92.- GALLARDO GARCIA MARTIN, 93.- GALLEGOS GANDARA MARIA CONCEPCION, 94.- GARCIA CHAGOLA CLARA ELENA, 95.- GARCIA ESPINOZA JOSE ANTONIO, 96.- GARCIA SANCHEZ LEONCIO, 97.- GARCIA VELOZ JAIME GABRIEL, 98.- GODOY LISANDRO MIGUEL ANGEL, 99.- GOMEZ FONSECA ANGELA, 100.- GONZALEZ ARRELLANO JOSE ANDRES, 101.- GONZALEZ AVELAR JOSE MIGUEL, 102.- GONZALEZ AVELAR JOSE MIGUEL FEDERICO, 103.- GONZALEZ CERVANTES CARLOS ALBERTO, 104.- GONZALEZ ESPARZA PARTICIA, 105.- GONZALEZ JAQUEZ MARIA NICOLASA, 106.- GONZALEZ LLANO MARIA DEL ROSARIO, 107.- GONZALEZ NOGUERIA ADRIANA, 108.- GONZALEZ NOGUERIA CECILIA, 109.- GONZALEZ VELAZQUEZ DEYANIRA, 110.- GRACIA GUERRERO LUIS ALEJANDRO, 111.- GUERRER RODRIGUEZ ADRIANA, 112.- GUTIERREZ HERRERA CUAUHTEMOC, 113.- HERNANDEZ GONZALEZ CESAR, 114.- HERNANDEZ GONZALEZ RAFAEL, 115.- HERNANDEZ MARTINEZ MIGUEL ANGEL, 116.- HERNANDEZ MEDINA JOSE LINO, 117.- HERNANDEZ MORALES MA. RAQUEL, 118.- HERNANDEZ VERA GLORIA ELENA, 119.- HERNANDEZ VERA MARIA DEL CONSUELO, 120.- HERRERA AGUIRRE SILVIA ESTHER, 121.- HERRERA AGUIRRE VICTOR HUGO, 122.- HERRERA CARDENAS ROCIO, 123.- HERRERA GARCIA LUIS, 124.- HUERTA HERRERA JOSE OTON, 125.- INTRIAGO ORTEGA MARIA DEL PILAR, 126.- JARAMILLO BURCIAGA JOSE ISRAEL, 127.- JIMENES FLORES ARTURO, 128.- JIMENEZ FLORES MARIO, 129.- JIMENEZ RAMIREZ MARIANA, 130.- JIMENEZ VALENZUELA JESUS MANUEL, 131.- LANDEROS RODARTE JORGE EMMANUEL, 132.- LANDEROS SOSA CLAUDIA IVET, 133.- LANEDROS SOSA LANDO ERNESTO, 134.- LARES LONGORIA OLGA CATALINA, 135.- LASTIRI LAVALLE CERVANTES HUMBERTO, 136.- LAYALLE CERVANTES HUMBERTO, 137.- LAZCANO BURCIAGA ALBERTO, 138.- LERMA DELGADO JESUS VALENTIN, 139.- LERMA SALAZAR CESAR GABRIEL, 140.- LOPEZ ALANIS FRANCISCO, 141.- MADRIGAL VALDEZ RUBEN EDUARDO, 142.- MALDONADO CASTILLO ALEJANDRO, 143.- MALDONADO CASTILLO LUIS ENRIQUE, 144.- MARTINEZ HERRERA JULIETA, 145.- MARTINEZ NEVARES JOSE RUTILIO, 146.- MARTINEZ RUIZ ESPARZA MARIA INES, 147.- MARTINEZ VALENZUELA MARIA DEL SOCORRO, 148.- MEDINA ALEMAN MARIA DE LA LUZ, 149.- MEDINA DELGADO OSCAR, 150.- MEDINA GRIJALVA NORMA LETICIA, 151.- MEJORADO OLAGUES ANGEL ISMAEL, 152.- MENA GUZMAN EDGAR OMAR, 153.- MENA GUZMAN JOSE HUMBERTO, 154.- MONDRAGON OLGUIN ISABEL, 155.- MENDOZA GONZALEZ GERARDO, 156.- MONREAL GARCIA JAIME, 157.- MONREAL GARCIA MARIA DOLORES, 158.- MONTE LONGO BOLIVAR JESUS, 159.- MONTES CASAS GABRIEL, 160.- MORALES GALLARDO MAYRA YANET, 161.- MORENO TORRES BEATRIZ EUGENIA, 162.- NAVAR BLANCO ANGELICA, 163.- NAVARRO LEON GUADALUPE, 164.- NEVARES NEVARES VICTOR MANUEL, 165.- NIEBLA ROSALES GILBERTO, 166.- OCHOA CHAVEZ ALAN URIEL, 167.- OLIVAS QUIROGA JOSE FRANCISCO, 168.- ONTIVEROS RUIZ ISLENY MARCELA, 169.- OROZCO AVILA ARTURO, 170.- ORTIZ ERSEÑO RAFAEL, 171.- OYOSA CAMPOS KARLA, 172.- OYOSA ROLDAN GERMAN, 173.- OYOSA SEPULVEDA GERMAN, 174.- OYOSA SEPULVEDA MARINA, 175.- PADILLA GARCIA-HECTOR ALFONSO, 176.- PADILLA MEDINA CECILIA, 177.- PAMANES GARCIA DANIEL SERGIO, 178.- PAREDES ESCOBEDO MARIO ISABEL, 179.- PEÑA BALBOA DANTE ELEAZAR, 180.- PEÑA SAUCEDO JORGE ANTONIO, 181.- PEÑA SOSA HECTOR, 182.- PERALTA CHAVARRIA PEDRO ALFONSO, 183.- PEREDA MADRID EVARISTO, 184.- PEREZ ORONA ADALBERTO, 185.- PINEDO REYES LUIS, 186.- PIÑERA CARRILLO JOSE MARIA, 187.- PONCE COVARRUBIAS JOSE RUBEN, 188.- PONCE MENDEZ MARIA GUADALUPE, 189.- PRADO GARCIA SALVADOR, 190.- PRADO GARZA RICARDO INIGO, 191.- PRADO GARZA RICARDO INIGO, 192.- QUINONES CANALES JAIME LUCIO, 193.- QUINONES DURANTE CRUZ FERNANDO, 194.- RAMIREZ DIAZ JORGE ERNESTO, 195.- RAMIREZ MC LEAN JORGE FRANCISCO, 196.- RAMIREZ MC LEAN ROLANDO ERNESTO, 197.- RAMOS GUEZADA ELEAZAR, 198.- RAMOS RIVERA CESAR, 199.- RETANA VILLARREAL LUZ AMELIA, 200.- REVELES PEREZ ARTURO, 201.- REVELES PEREZ JOSE TRINIDAD, 202.- REYES ESTRADA JESUS, 203.- REYES SOSA KARLA ELENA, 204.- REYES SOSA SALVADOR MANUEL, 205.- REYES VALENZUELA JUAN JOSE, 206.- RIVAS AVILA EFRÉN, 207.- RIVERA AVENEDO JOSE MANUEL, 208.- ROBLES MORENO MARIA OITA, 209.- ROCHA MARQUEZ JOSE FRANCISCO, 210.- RODARTE CISNEROS JESUS MANUEL, 211.- RODRIGUEZ DE LA ROCHA JOSE



TRIBUNAL UNITARIO AGRARIO  
DISTRITO SIETE

CUTBERTO CESAR, 212.- RODRIGUEZ DELGADO MARIA ELENA, 213.- RODRIGUEZ DOMINGUEZ FRANCISCO, 214.- RODRIGUEZ ESPARZA MARIA CONCEPCION, 215.- RODRIGUEZ MARIA DEL ROSARIO, 216.- RODRIGUEZ SALAZAR ARMIDA, 217.- RODRIGUEZ TRINIDAD TOMAS, 218.- ROJAS VALDERRAMA AURORA, 219.- RUIS SANCHEZ ELOINA, 220.- RUIZ SANCHEZ VCTOR RICARDO, 221.- SALAZAR BENITEZ JUAN FRANCISCO, 222.- SALAZAR GUERECA ARTURO, 223.- SALDAÑA SOLIS CESAR ANTONIO, 224.- SANCHEZ FAVELA JORGE PAUL, 225.- SANCHEZ PARRA FERNANDO, 226.- SANDOVAL VILLAREAL LILIANA BEATRIZ, 227.- SANDOVAL VILLAREAL JOSEFINA YOLANDA, 228.- SEPULVEDA GOMEZ MARIA EUGENIA, 229.- SEPULVEDA GOMEZ PATRICIA, 230.- SHADE VILLAREAL ALBERTO, 231.- SIDA DIAZ MIGUEL, 232.- SIMENTAL GONZALEZ ROBERTO, 233.- SOTO ALVARADO LUIS ALBERTO, 234.- SOTO GONZALEZ RAUL, 235.- SOTO VILLAREAL EMA, 236.- SOTO Y FRAGOZA EDUARDO, 237.- STAMPFL VALENZUELA MARIA ELENA, 238.- STAMPFL VALENZUELA MARIA FANNY, 239.- TALAMANTES GOMES HECTOR MANUEL, 240.- TAPIA ROCHA JOSE JESUS, 241.- TERRONES GONZALES ALBERTO, 242.- TORRES VALENZUELA ALEJANDRO, 243.- TREVIÑO DE LA CRUZ ROLANDO ANTONIO, 244.- VALDEZ ORTEGA MARIA DEL ROSARIO, 245.- VALENZUELA FABELA DAVID, 246.- VARGAS LOAIZA ANA BEATRIZ DE JESUS, 247.- VARGAS QUIÑONES RUBEN, 248.- VAZQUEZ ARREOLA IMELDA, 249.- VICTORIA MORAN MARIA GUADALUPE, 250.- VILLA LOPEZ FRANCISCO JAVIER, 251.- VILLAREAL ALVA JUAN, 252.- VILLAREAL CHAIREZ MARIA DEL ROSARIO, 253.- VILLAREAL CHAIREZ MARIA SILVA, 254.- YAUHACA MENDOZA MARIA PATRICIA, 255.- ZALDIVAR AVILA HUMBERTO, 256.- CAZARES CORRAL PALEMON NICOLAS, 257.- GALLEGOS AVILA GABRIELA, 258.- COVARRUBIAS NÚÑEZ PETRA, 259.- RODRIGUEZ SALAZAR PERFECTO, 260.- CASTRELLON SALAZAR FELIX, 261.- FLORES MENDEZ MANUEL, 262.- RODRIGUEZ DELGADO JUAN MANUEL, 263.- VAZQUEZ FLORES JOSE LUIS, 264.- RIVERA MENDEZ RICARDO, 265.- MEDINA FLORES FIDEL, 266.- BURCIAGA NÚÑEZ FILEMON, 267.- MUÑOZ NÚÑEZ GERARDO.

CABE MENCIONAR QUE EN EL SUPUESTO CASO DE QUE ALGUNO DE LOS MENCIONADOS HAYA FALLECIDO, DEBERÁ ACUDIR A LA AUDIENCIA DE LEY ALGUNO DE SUS CAUSAHABIENTES.

**EDICTO**

Me permito informar a Usted, que dentro del juicio agrario indicado al rubro, se dictó un acuerdo de veintitrés de enero de dos mil diecinueve, en el que este Tribunal con fundamento en el artículo 173, de la Ley Agraria al haberse acreditado que no fue posible localizar sus domicilios, para emplazarlos a juicio, no obstante la investigación realizada por este Unitario Federal, con la finalidad de evitar mayores dilaciones en el presente juicio, ha lugar a ordenar su emplazamiento por medio de **EDICTOS**, que deberán ser publicados por dos veces dentro de un plazo de diez días, en el Periódico "El Siglo de Durango" y en el Periódico Oficial de esta Entidad Federativa, así como en la oficina de la Presidencia Municipal de Durango, Estado de Durango y en los estrados de este Tribunal, enterando al emplazados por este medio, que se admitió a trámite la demanda presentada por JUAN BURCIAGA NÚÑEZ y seguida por CLOTILDE MEDINA MÉNDEZ, quien reclama entre otras prestaciones, la nulidad de la asamblea celebrada el treinta de marzo de dos mil ocho, en el ejido "CUATRO DE OCTUBRE", Municipio de Durango, Estado de Durango, y sus consecuencias; para que hagan las manifestaciones que a su derecho e interés convenga, a más tardar en la audiencia de ley, que tendrá verificativo a **LAS DOCE HORAS DEL DÍA ONCE DE MARZO DE DOS MIL DIECINUEVE**, en las oficinas que ocupa este Tribunal, sito en calle Los Sauces número 207, Fraccionamiento Villa Blanca, en esta Ciudad de Durango, diligencia a la que deberán comparecer puntualmente y debidamente asesoradas la totalidad de las partes, con el apercibimiento que de no asistir sin justa causa, la referida audiencia podrá continuar aún y sin su presencia, tal y como lo previene el artículo 180, de la Ley Agraria, quedando en la Secretaría de Acuerdos a disposición de los citados demandados las copias del escrito de demanda y demás anexos, así como los autos del presente juicio agrario, para que se impongan de los mismos.

ATENTAMENTE  
LIC. ARTURO LEMUS CONTRERAS  
MAGISTRADO



MAGISTRATURA DEL  
JTO 7 DURANGO DGO



**PERIÓDICO OFICIAL DEL GOBIERNO DEL ESTADO**

ARQ. ADRIÁN ALANÍS QUIÑONES, DIRECTOR GENERAL

Profesora. Francisca Escarcega No 208, colonia del Maestro, Durango, Dgo. C.P. 34240

**Dirección del Periódico Oficial**

Tel: 137-78-00

*Dirección electrónica: <http://secretariageneral.durango.gob.mx>*

*Impreso en los Talleres Gráficos del Gobierno del Estado*