ALMACENAMIENTO EN PRESAS DE USO AGRÍCOLA

3ª Decena de octubre 2019

PANORAMA NACIONAL

Emisión: lunes 4 de noviembre de 2019

La disponibilidad de agua en presas de almacenamiento para riego es de 59,300 hm³; es decir 917 hm³ más respecto a la decena anterior y 11,126 hm³ menos respecto al 2018 en igual fecha decenal. La máxima evaporación se presentó en Durango con 9.0 mm.

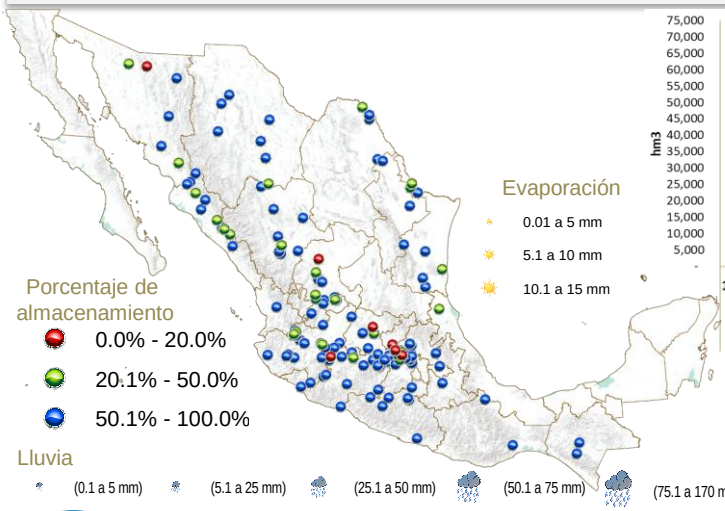

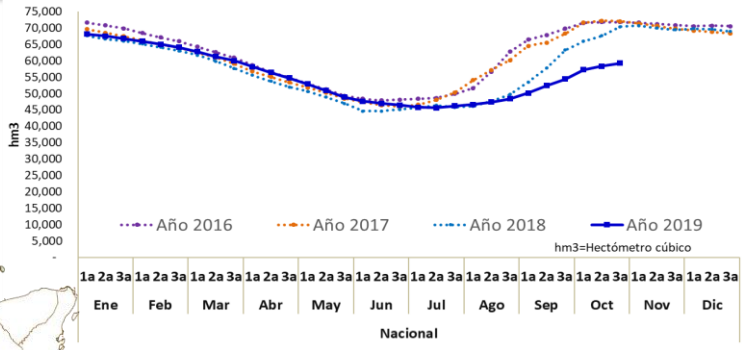

VARIACIÓN PORCENTUAL DECENAL

En las variaciones porcentuales, 102 presas presentan niveles por arriba del 50%, 27 entre el 20 y 50% y 7 presas con niveles por debajo del 20% de su capacidad. Las presas con mayores descensos en sus volúmenes de almacenamiento fueron: La Calera, Guerrero con 14.3% y La Purísima, Guanajuato con 7.9% respectivamente. La Evaporación máxima se presentó en Presidente Guadalupe Victoria, Durango con 9.0 mm.

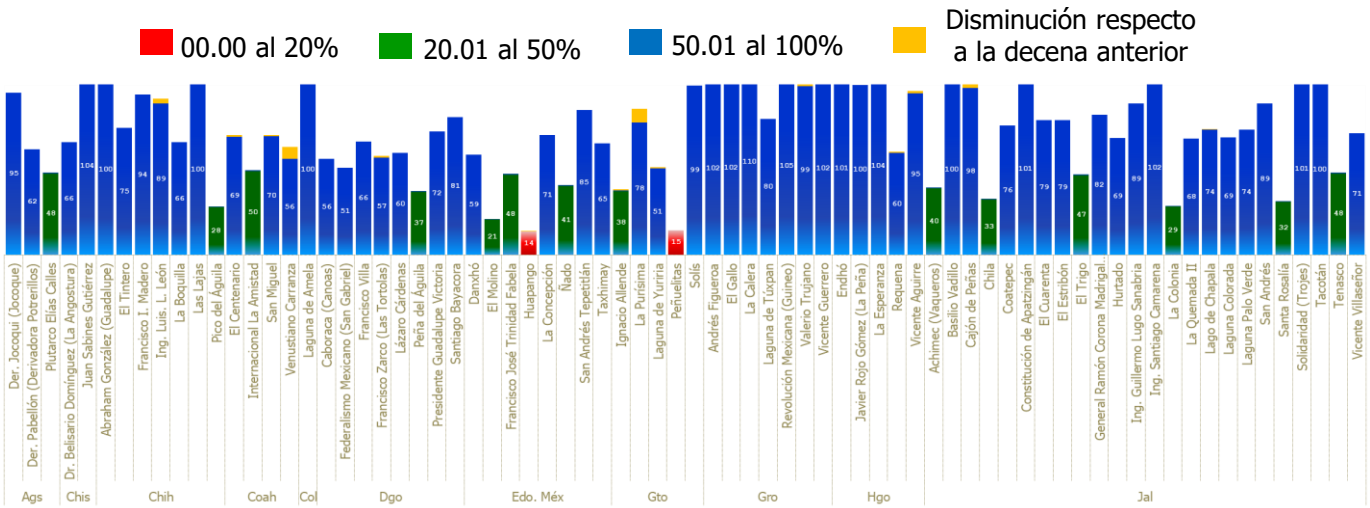

Nota: Por diseño de grafico se maneja escala de 0-100%

ALMACENAMIENTO EN PRESAS DE USO AGRÍCOLA

3ª Decena de octubre 2019

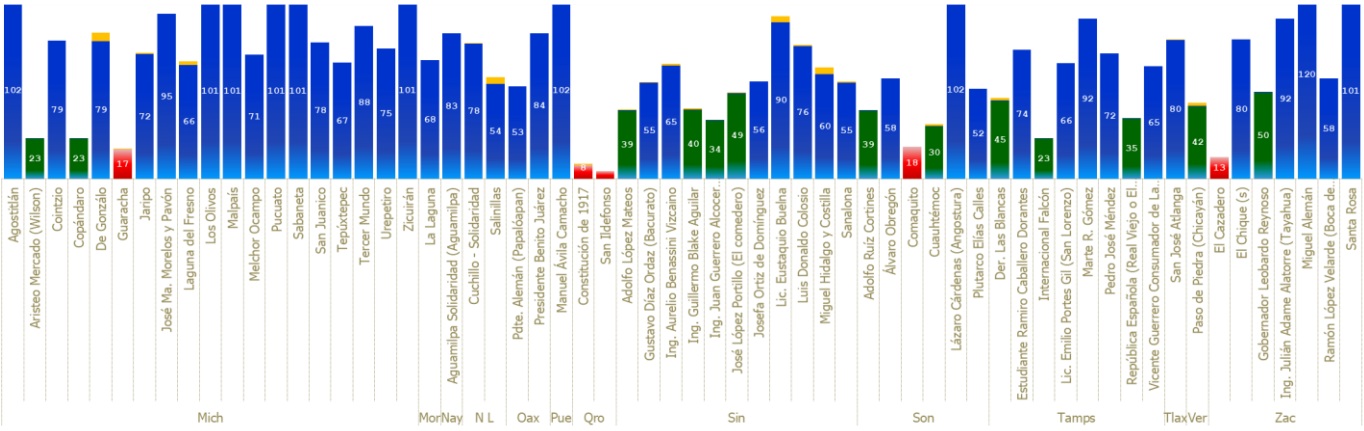

ANÁLISIS PARTICULAR

Presa Las Lajas, Chihuahua

Ubicada en el municipio de Buenaventura, Chihuahua. Actualmente se encuentra al 100.4% de su capacidad de almacenamiento. La presa abastece al Distrito de Riego 089 El Carmen. Respecto al año anterior en igual fecha decenal, la presa mantiene un nivel favorable.

Imagen Sentinel, Agricultura.

30 de octubre 2018
51.1%

30 de octubre 2019
100.4%

Consulta nuestra información dinámica

Aplicación geográfica

SADER
SECRETARÍA DE AGRICULTURA Y DESARROLLO RURAL

SIAP
SERVICIO DE INFORMACIÓN AGROALIMENTARIA Y PESQUERA

Próxima actualización:
13 de noviembre de 2019

Cualquier duda o comentario contáctanos:
eduardo.reyna@agentetecnico.com

Síguenos en nuestra redes sociales

gob mx