




AVISO NAUTICO No. 260/2019

Fecha: 30 de septiembre 2019		Hora: 14:00					
Sistema ciclónico		Tormenta Tropical "NARDA"					
<p style="text-align: center;">Esta tarde el centro de la Tormenta Tropical "Narda" se localiza al nor-noroeste de Mazatlán, se desplaza rápidamente hacia el noroeste</p> <p>La amplia circulación de la tormenta tropical Narda cubre las zonas marítimas y costas de Jalisco, Nayarit, Sinaloa, Baja California Sur, Islas Marías y Marietas, Nay., así como la entrada y región sur del Golfo de California, generando una amplia zona de tormentas que ocasiona nublados con lluvias moderadas a intensas, reducción de la visibilidad, marejada, rachas de vientos intensos, desarrollo de turbonadas e incremento repentino del viento y del oleaje.</p>							
Atenciones Capitanías de Puerto en:		Los estados de Baja California, Sonora, Baja California Sur, Sinaloa, Nayarit, Jalisco, Colima, Golfo de California, Islas Marías y Marietas, Nay.					
							
							
Índice de peligrosidad	Alto: Para las costas y zonas marítimas de Baja California Sur, Sonora, Sinaloa, Nayarit, Golfo de California, Islas Marías y Marietas, Nay.						
Zona de Vigilancia	<ol style="list-style-type: none"> 1. Por efectos de tormentas para las costas y zonas marítimas Baja California Sur, Sonora, Sinaloa, Nayarit, Islas Marías y Marietas, Nay., Golfo de California. 2. Las Costas y zonas marítimas de Baja California y región norte del Golfo de California, deberán mantenerse informados del desarrollo y trayectoria de este sistema. 						
Posición del centro del sistema a las 13:00 hrs de la Ciudad de México (18 GMT)	Latitud 23.3° Norte y Longitud 106.6° Oeste						
Distancia a las costas más cercanas:	A 11 MN (20 Km) al Oeste-noroeste de Mazatlán, Sin., a 98 MN (181 Km) al sureste de Altata, Sin., a 169 MN (314 Km) al este de los Barriles, B.C.S., y a 255 MN (472 Km) al sureste de Yavaros, Son.						
Desplazamiento	Al noroeste (325 °) a 13 nudos (24 kph)						
Presión mínima central	1000 hPa						
Vientos máximos sostenidos	35 nudos (65 kph) con rachas de 45 nudos (83 kph)						
Radio de vientos de 34 nudos (63 kph)	NORESTE	SURESTE	SUROESTE	NOROESTE			
	40 MN	74 KM	40 MN	74 KM	20 MN	37 KM	0 MN
Radio de vientos de 12 pies (3.6 mts)	NORESTE	SURESTE	SUROESTE	NOROESTE			
	0 MN	0 KM	0 MN	0 KM	0 MN	0 KM	0 MN
Perceptiva del sistema	<ul style="list-style-type: none"> • La tormenta tropical "Narda" ocasiona en zonas marítimas y costas de Jalisco, Nayarit, región sur y centro de Sinaloa, Baja California Sur, entrada y región sur del Golfo de California e Islas Marías y Marietas, Nay., el desarrollo de zonas de tormentas con lluvias fuertes a intensas, asociadas con actividad eléctrica, reducción de la visibilidad, desarrollo de turbonadas que favorecen rachas superiores a los 40 nudos (74 kph) , marejada que genera oleaje superior a los 14 pies (3.2 mts) en zonas marítimas y superiores a los 12 pies (3.6 mts) en costas, sin descartar la presencia de trombas marinas e incremento repentino del viento y del oleaje. Condiciones que se prevén se propaguen paulatinamente hacia las costas y zonas marítimas de la región norte de Sinaloa, región sur de Sonora y región central del Golfo de California, por lo que la navegación en general, actividades portuarias, turísticas, de pesca, deportivas, ribereñas, entre otras, deberán implementar de más prevenciones y precauciones, así como atender las recomendaciones de la Autoridad Marítima Nacional. • Se prevé que este sistema continúe desplazándose hacia el noroeste paralela y muy cerca de las costas de Sinaloa con dirección hacia el Golfo de California. 						
PRONÓSTICO DE ACUERDO AL CENTRO NACIONAL DE HURACANES DE LOS ESTADOS UNIDOS							
Posición del centro a las 19:00 hrs de la Ciudad de México (00 GMT)	Latitud 24.0° Norte y Longitud 107.5° Oeste						
Distancia a las costas más cercanas:	A 34 MN (62 Km) al sureste de Altata, Sin., y a 76 MN (141 Km) al noroeste de Mazatlán, Sin., y a 121 MN (224 km) al este de los Barriles, B.C.S.						
Vientos máximos sostenidos	40 nudos (74 kph) con rachas de 50 nudos (93 kph) como Tormenta Tropical						
RECOMENDACIONES:							
<ul style="list-style-type: none"> • LA NAVEGACIÓN EN GENERAL, actividades portuarias, turísticas, de pesca, deportivas, de recreo, ribereña en costas y zonas marítimas de Baja California Sur, región sur de Sonora, Sinaloa, entrada, región sur y centro del Golfo de California, Nayarit, Islas Marías y Marietas, Nay., deberán implementar demás prevenciones y precauciones ante el desarrollo y trayectoria de la tormenta tropical "NARDA" que favorece el deterioro de las condiciones meteorológicas y oceanográficas, por lo que deberán mantenerse informados y atender las recomendaciones de la Autoridad Marítima Nacional. 							



SECRETARÍA DE MARINA
UNIDAD DE CAPITANÍAS DE PUERTO Y ASUNTOS MARÍTIMOS
DIRECCIÓN GENERAL ADJUNTA DE CAPITANÍAS DE PUERTO
DIRECCIÓN DE SEGURIDAD MARÍTIMA

- **LA NAVEGACIÓN EN GENERAL**, actividades portuarias, turísticas, de pesca, deportivas, de recreo, ribereña en costas y zonas marítimas de Baja California, región norte de Sonora y región norte del Golfo de California, deberán implementar demás prevenciones y precauciones ante la presencia de rachas de viento moderadas, asimismo, **deberán mantenerse informados del desarrollo y trayectoria de la depresión tropical "NARDA" y atender las recomendaciones de la Autoridad Marítima Nacional**
- Extremar precaución ante la crecida de ríos y arroyos de respuesta rápida, que puedan ocasionar inundaciones y deslaves.

Departamento de Avisos Náuticos

Elaboró L.C.A. Toto

La siguiente información la encontrarán en <https://www.gob.mx/semar/unicapam/acciones-y-programas/avisos-nauticos-160787>

