



## SOMBRERETE, ZACATECAS

### I. INDICADORES SOCIODEMOGRÁFICOS

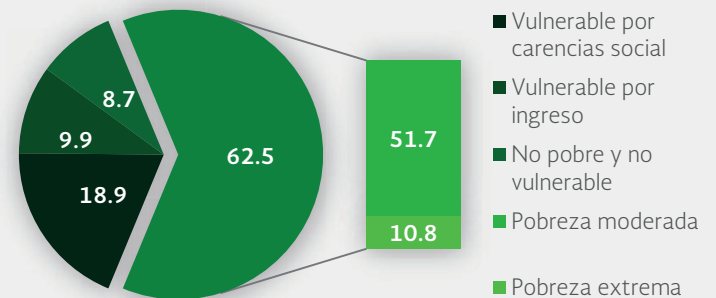
INDICADOR	SOMBRERETE (MUNICIPIO)	ZACATECAS (ESTADO)
Población total, 2010	61,188	1,490,668
Total de hogares y viviendas particulares habitadas, 2010	15,619	372,662
Tamaño promedio de los hogares (personas), 2010	3.9	4
Hogares con jefatura femenina, 2010	2,831	78,585
Grado promedio de escolaridad de la población de 15 o más años, 2010	7.4	7.9
Total de escuelas en educación básica y media superior, 2010	238	5,084
Personal médico (personas), 2010	62	2,955
Unidades médicas, 2010	21	471
Número promedio de carencias para la población en situación de pobreza, 2010	2.1	2.2
Número promedio de carencias para la población en situación de pobreza extrema, 2010	3.6	3.5

Fuentes: Elaboración propia con información del INEGI y CONEVAL.

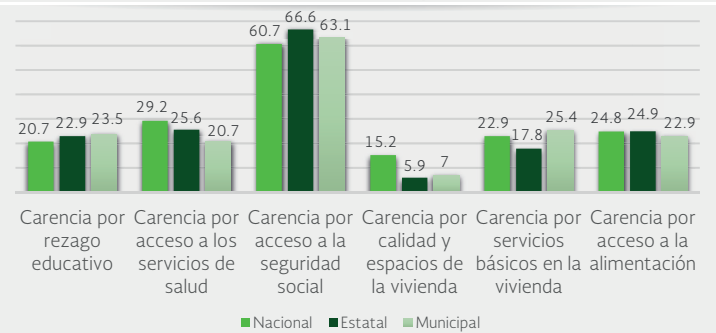
- La población total del municipio en 2010 fue de 61,188 personas, lo cual representó el 4.1% de la población en el estado.
- En el mismo año había en el municipio 15,619 hogares (4.2% del total de hogares en la entidad), de los cuales 2,831 estaban encabezados por jefas de familia (3.6% del total de la entidad).
- El tamaño promedio de los hogares en el municipio fue de 3.9 integrantes, mientras que en el estado el tamaño promedio fue de 4 integrantes.
- El grado promedio de escolaridad de la población de 15 años o más en el municipio era en 2010 de 7.4, frente al grado promedio de escolaridad de 7.9 en la entidad.
- En 2010, el municipio contaba con 79 escuelas preescolares (4.6% del total estatal), 98 primarias (4.8% del total) y 55 secundarias (4.8%). Además, el municipio contaba con seis bachilleratos (3.3%) y tres escuelas de formación para el trabajo (3.7%). El municipio no contaba con ninguna primaria indígena.
- Las unidades médicas en el municipio eran 21 (4.5% del total de unidades médicas del estado).
- El personal médico era de 62 personas (2.1% del total de médicos en la entidad) y la razón de médicos por unidad médica era de 3, frente a la razón de 6.3 en todo el estado.

### II. MEDICIÓN MULTIDIMENSIONAL DE LA POBREZA

Indicadores de pobreza y vulnerabilidad (porcentajes), 2010



Indicadores de carencia social (porcentajes), 2010



Fuente: Elaboración propia con información de CONEVAL.

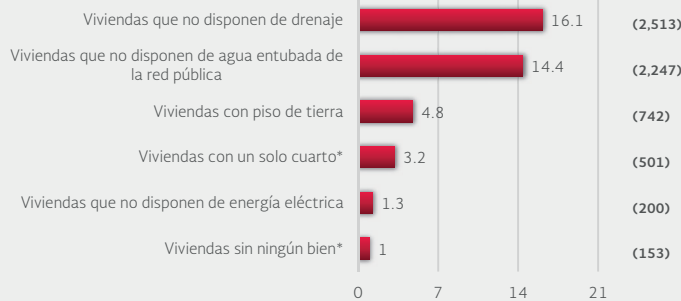
- En 2010, 38,423 individuos (62.5% del total de la población) se encontraban en pobreza, de los cuales 31,785 (51.7%) presentaban pobreza moderada y 6,638 (10.8%) estaban en pobreza extrema.
- En 2010, la condición de rezago educativo afectó a 23.5% de la población, lo que significa que 14,465 individuos presentaron esta carencia social.
- En el mismo año, el porcentaje de personas sin acceso a servicios de salud fue de 20.7%, equivalente a 12,727 personas.
- La carencia por acceso a la seguridad social afectó a 63.1% de la población, es decir 38,753 personas se encontraban bajo esta condición.
- El porcentaje de individuos que reportó habitar en viviendas con mala calidad de materiales y espacio insuficiente fue de 7% (4,324 personas).
- El porcentaje de personas que reportó habitar en viviendas sin disponibilidad de servicios básicos fue de 25.4%, lo que significa que las condiciones de vivienda no son las adecuadas para 15,581 personas.
- La incidencia de la carencia por acceso a la alimentación fue de 22.9%, es decir una población de 14,072 personas.



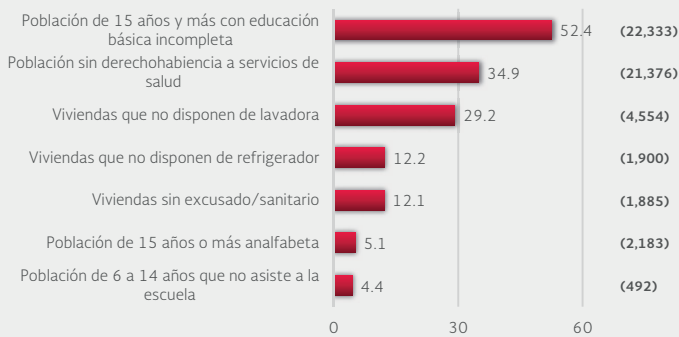
SOMBRERETE, ZACATECAS

III. INDICADORES ASOCIADOS AL ÍNDICE DE REZAGO SOCIAL

III.1 Indicadores vinculados con la aplicación de recursos del Fondo de Aportaciones para la Infraestructura Social (FAIS), (porcentajes y número de viviendas), 2010



III.2 Otros indicadores (porcentajes, número de viviendas y personas), 2010



Fuente: Elaboración propia con información del CONEVAL y del INEGI  
\*Indicadores no utilizados directamente en la construcción del índice de rezago social.  
Nota: entre paréntesis se incluye el número de personas o viviendas con rezago para cada indicador.

Las incidencias de los rubros de infraestructura social a los que se destinarán los recursos del FAIS son:

- Viviendas que no disponen de drenaje (16.1% del total), viviendas que no disponen de agua entubada de la red pública (14.4%), viviendas con piso de tierra (4.8%), viviendas con un solo cuarto (3.2%), viviendas que no disponen de energía eléctrica (1.3%) y viviendas sin ningún bien (1%).

Las incidencias en otros indicadores de rezago social son:

- Población de 15 años y más con educación básica incompleta (52.4% del total), población sin derechohabiencia a servicios de salud (34.9%), viviendas que no disponen de lavadora (29.2%), viviendas que no disponen de refrigerador (12.2%), viviendas sin excusado/sanitario (12.1%), población de 15 años o más analfabeta (5.1%) y población de 6 a 14 años que no asiste a la escuela (4.4%).

IV. INDICADORES DE REZAGO SOCIAL EN LOCALIDADES

TAMAÑO DE LOCALIDAD	POBLACIÓN DE 15 AÑOS Y MÁS CON EDUCACIÓN BÁSICA INCOMPLETA, 2010	TAMAÑO DE LOCALIDAD	VIVIENDAS QUE NO DISPONEN DE AGUA ENTUBADA DE LA RED PÚBLICA, 2010		
Menor a 2,500 habitantes	Hidalgo (Colonia Hidalgo)	794	Benito Juárez	235	
	Villa Insurgentes (El Calabazal)	656	Colonia Flores García	213	
	Ignacio Zaragoza (Colonia Ignacio Zaragoza)	580	José Santos Bañuelos (Bañuelos Viejo)	167	
	Benito Juárez	527	San José de Ranchos (Ranchos)	140	
	Colonia Cuauhtémoc (Santa Catarina)	487	Colonia Cuauhtémoc (Santa Catarina)	122	
	Corrales	421	José Santos Bañuelos (Bañuelos Nuevo)	45	
	San José de Félix	408	San Jerónimo de Sauces (Sauces)	42	
	San Martín	401	Álvaro Obregón (Barajas)	32	
	Colonia Felipe Ángeles (El Barranco)	395	Menonita (Colonia Número Uno de Menonita)	32	
	San José de Ranchos (Ranchos)	386	Ejido Independencia (El Capricho)	32	
Colonia Flores García	361	Veinte de Noviembre (San José de la Estancia)	24		
Ejido Zaragoza (Francisco R. Murguía)	340	Felipe Ángeles (La Estancia)	20		
Entre 2,500 y 14,999 habitantes	Colonia González	1,520	Entre 2,500 y 14,999 habitantes	Colonia González	380
Entre 15,000 habitantes o más	Ortega	1,029	Ortega	4	
Sombrerete	6,274	Charco Blanco	4		
Sombrerete	6,274	Sombrerete	319		
TAMAÑO DE LOCALIDAD	POBLACIÓN SIN DERECHOHABIENTA A SERVICIOS DE SALUD, 2010	TAMAÑO DE LOCALIDAD	VIVIENDAS QUE NO DISPONEN DE DRENAJE, 2010		
Menor a 2,500 habitantes	Villa Insurgentes (El Calabazal)	854	Colonia Flores García	182	
	Ignacio Zaragoza (Colonia Ignacio Zaragoza)	622	Corrales	132	
	Hidalgo (Colonia Hidalgo)	615	Colonia Cuauhtémoc (Santa Catarina)	129	
	Benito Juárez	567	José María Morelos (Morelos)	94	
	Colonia Felipe Ángeles (El Barranco)	558	Ricardo Flores Magón (La Ciénega)	73	
	Colonia Cuauhtémoc (Santa Catarina)	482	Niño Artillero	72	
	José Santos Bañuelos (Bañuelos Nuevo)	461	Ignacio Allende	68	
	José Santos Bañuelos (Bañuelos Viejo)	411	Villa Insurgentes (El Calabazal)	67	
	San José de Félix	323	Benito Juárez	66	
	Agua Zarca	319	Emiliano Zapata (Juanes)	66	
Ojo de Agua	312	Ojo de Agua la Batea	65		
Estancia de Guadalupe	272	Álvaro Obregón (Barajas)	60		
Entre 2,500 y 14,999 habitantes	Charco Blanco	1,632	Entre 2,500 y 14,999 habitantes	Colonia González	77
Entre 15,000 habitantes o más	Colonia González	1,428	Ortega	51	
Sombrerete	5,469	Ortega	51		
Sombrerete	5,469	Charco Blanco	101		
Sombrerete	5,469	Sombrerete	101		
TAMAÑO DE LOCALIDAD	VIVIENDAS CON PISO DE TIERRA, 2010	TAMAÑO DE LOCALIDAD	VIVIENDAS QUE NO DISPONEN DE ENERGÍA ELÉCTRICA, 2010		
Menor a 2,500 habitantes	Hidalgo (Colonia Hidalgo)	41	Colonia Cuatro de Menonitas (Tierra Limpia)	13	
	Villa Insurgentes (El Calabazal)	37	Hidalgo (Colonia Hidalgo)	12	
	Corrales	31	Colonia Dos de Menonitas	12	
	Benito Juárez	27	Menonitas	9	
	Colonia Cuauhtémoc (Santa Catarina)	26	Estancia de Guadalupe	9	
	Ignacio Zaragoza (Colonia Ignacio Zaragoza)	24	Colonia Tres de Menonitas	5	
	San José de Ranchos (Ranchos)	24	(Blumenhein)	4	
	Colonia Flores García	22	Corrales	4	
	Ojo de Agua	22	Ejido Zaragoza (Francisco R. Murguía)	4	
	Salas Pérez	16	Villa Insurgentes (El Calabazal)	4	
José Santos Bañuelos (Bañuelos Viejo)	16	El Cardenche	4		
Refugio de los Pozos	15	El Astillero	3		
Entre 2,500 y 14,999 habitantes	Colonia González	49	Colonia Flores García	3	
Entre 15,000 habitantes o más	Ortega	15	Linares	3	
Sombrerete	107	Entre 2,500 y 14,999 habitantes	Colonia González	3	
Sombrerete	107	Ortega	2		
Sombrerete	107	Charco Blanco	2		
Sombrerete	107	Sombrerete	29		
TAMAÑO DE LOCALIDAD	VIVIENDAS QUE NO DISPONEN DE EXCUSADO O SANITARIO, 2010				
Menor a 2,500 habitantes	Colonia Flores García	180			
	Colonia Cuauhtémoc (Santa Catarina)	127			
	Ricardo Flores Magón (La Ciénega)	69			
	Ignacio Allende	68			
	Benito Juárez	60			
	Berros y Ojo Santo	52			
	San José de Ranchos (Ranchos)	50			
	Corrales	47			
	Álvaro Obregón (Barajas)	45			
	Emiliano Zapata (Juanes)	41			
Hidalgo (Colonia Hidalgo)	38				
Estancia de Guadalupe	37				
Entre 2,500 y 14,999 habitantes	Colonia González	56			
Entre 15,000 habitantes o más	Ortega	37			
Sombrerete	91				

Nota: para cada indicador se seleccionan 15 localidades: por estrato se incluyen las cinco localidades con el mayor número de personas o viviendas, según sea el caso, que presentan el rezago que mide el indicador. Este criterio de selección se aplica siempre y cuando se tenga información de 15 o más localidades en el municipio, y cinco o más localidades en cada estrato.