



## TRINCHERAS, SONORA

### I. INDICADORES SOCIODEMOGRÁFICOS

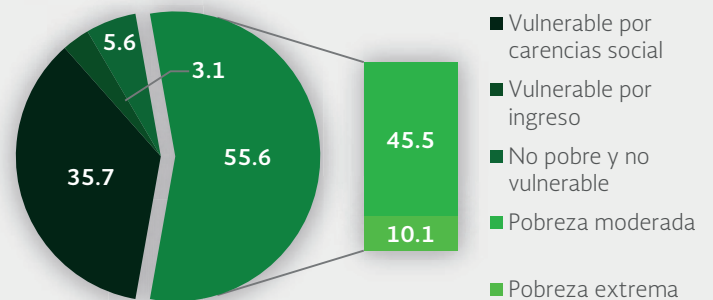
INDICADOR	TRINCHERAS (MUNICIPIO)	SONORA (ESTADO)
Población total, 2010	1,731	2,662,480
Total de hogares y viviendas particulares habitadas, 2010	475	705,668
Tamaño promedio de los hogares (personas), 2010	3.6	3.7
Hogares con jefatura femenina, 2010	89	181,538
Grado promedio de escolaridad de la población de 15 o más años, 2010	6.9	9.4
Total de escuelas en educación básica y media superior, 2010	8	4,453
Personal médico (personas), 2010	2	5,399
Unidades médicas, 2010	2	493
Número promedio de carencias para la población en situación de pobreza, 2010	2.3	2.4
Número promedio de carencias para la población en situación de pobreza extrema, 2010	3.7	3.8

Fuentes: Elaboración propia con información del INEGI y CONEVAL.

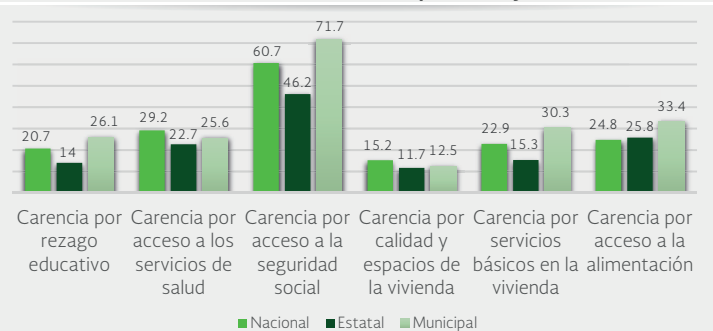
- La población total del municipio en 2010 fue de 1,731 personas, lo cual representó el 0.1% de la población en el estado.
- En el mismo año había en el municipio 475 hogares (0.1% del total de hogares en la entidad), de los cuales 89 estaban encabezados por jefas de familia (0% del total de la entidad).
- El tamaño promedio de los hogares en el municipio fue de 3.6 integrantes, mientras que en el estado el tamaño promedio fue de 3.7 integrantes.
- El grado promedio de escolaridad de la población de 15 años o más en el municipio era en 2010 de 6.9, frente al grado promedio de escolaridad de 9.4 en la entidad.
- En 2010, el municipio contaba con tres escuelas preescolares (0.2% del total estatal), tres primarias (0.2% del total) y dos secundarias (0.3%). Además, el municipio no contaba con ningún bachillerato y ninguna escuela de formación para el trabajo. El municipio no contaba con ninguna primaria indígena.
- Las unidades médicas en el municipio eran dos (0.4% del total de unidades médicas del estado).
- El personal médico era de dos personas (0% del total de médicos en la entidad) y la razón de médicos por unidad médica era de 1, frente a la razón de 11 en todo el estado.

### II. MEDICIÓN MULTIDIMENSIONAL DE LA POBREZA

Indicadores de pobreza y vulnerabilidad (porcentajes), 2010

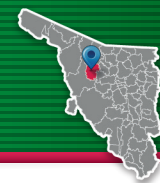


Indicadores de carencia social (porcentajes), 2010



Fuente: Elaboración propia con información de CONEVAL.

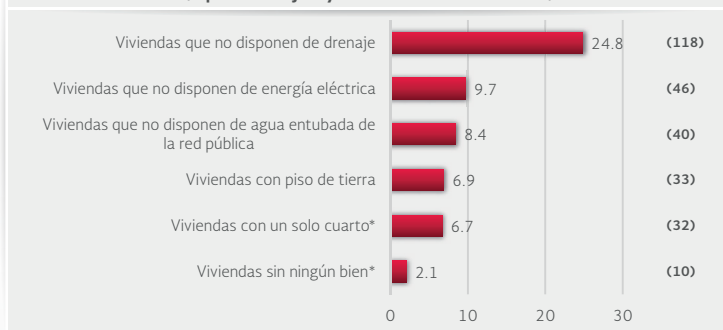
- En 2010, 1,048 individuos (55.6% del total de la población) se encontraban en pobreza, de los cuales 858 (45.5%) presentaban pobreza moderada y 190 (10.1%) estaban en pobreza extrema.
- En 2010, la condición de rezago educativo afectó a 26.1% de la población, lo que significa que 492 individuos presentaron esta carencia social.
- En el mismo año, el porcentaje de personas sin acceso a servicios de salud fue de 25.6%, equivalente a 482 personas.
- La carencia por acceso a la seguridad social afectó a 71.7% de la población, es decir 1,350 personas se encontraban bajo esta condición.
- El porcentaje de individuos que reportó habitar en viviendas con mala calidad de materiales y espacio insuficiente fue de 12.5% (236 personas).
- El porcentaje de personas que reportó habitar en viviendas sin disponibilidad de servicios básicos fue de 30.3%, lo que significa que las condiciones de vivienda no son las adecuadas para 570 personas.
- La incidencia de la carencia por acceso a la alimentación fue de 33.4%, es decir una población de 629 personas.



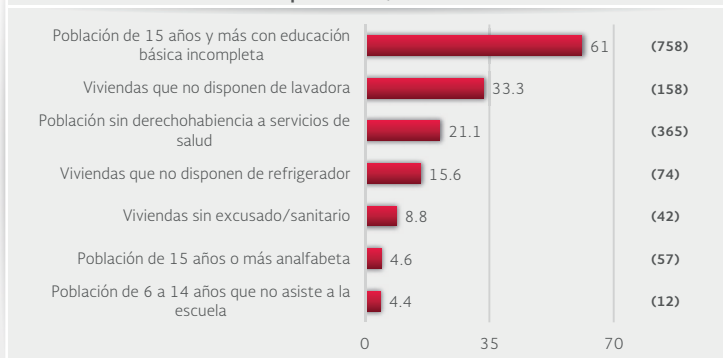
TRINCHERAS, SONORA

III. INDICADORES ASOCIADOS AL ÍNDICE DE REZAGO SOCIAL

III.1 Indicadores vinculados con la aplicación de recursos del Fondo de Aportaciones para la Infraestructura Social (FAIS), (porcentajes y número de viviendas), 2010



III.2 Otros indicadores (porcentajes, número de viviendas y personas), 2010



Fuente: Elaboración propia con información del CONEVAL y del INEGI  
\*Indicadores no utilizados directamente en la construcción del índice de rezago social.  
Nota: entre paréntesis se incluye el número de personas o viviendas con rezago para cada indicador.

Las incidencias de los rubros de infraestructura social a los que se destinarán los recursos del FAIS son:

- Viviendas que no disponen de drenaje (24.8% del total), viviendas que no disponen de energía eléctrica (9.7%), viviendas que no disponen de agua entubada de la red pública (8.4%), viviendas con piso de tierra (6.9%), viviendas con un solo cuarto (6.7%) y viviendas sin ningún bien (2.1%).

Las incidencias en otros indicadores de rezago social son:

- Población de 15 años y más con educación básica incompleta (61% del total), viviendas que no disponen de lavadora (33.3%), población sin derechohabiencia a servicios de salud (21.1%), viviendas que no disponen de refrigerador (15.6%), viviendas sin excusado/sanitario (8.8%), población de 15 años o más analfabeta (4.6%) y población de 6 a 14 años que no asiste a la escuela (4.4%).

IV. INDICADORES DE REZAGO SOCIAL EN LOCALIDADES

TAMAÑO DE LOCALIDAD	POBLACIÓN DE 15 AÑOS Y MÁS CON EDUCACIÓN BÁSICA INCOMPLETA, 2010	TAMAÑO DE LOCALIDAD	VIVIENDAS QUE NO DISPONEN DE AGUA ENTUBADA DE LA RED PÚBLICA, 2010
	Trincheras 486		Trincheras 6
	Pueblo Nuevo (Pueblo Nuevo Ocuca) 124		Las Galeras 4
Menor a 2,500 habitantes	Los Fresnos 33	Menor a 2,500 habitantes	El Ocuca 2
	Ejido la Playa 31		Pueblo Nuevo (Pueblo Nuevo Ocuca) 1
	Las Galeras 10		San Armando 1
	Ejido San Rafael 6		Los Fresnos 0
	El Ocuca 5		Ejido la Playa 0
	San Armando 2		Ejido San Rafael 0
TAMAÑO DE LOCALIDAD	POBLACIÓN SIN DERECHOHABIENCIA A SERVICIOS DE SALUD, 2010	TAMAÑO DE LOCALIDAD	VIVIENDAS QUE NO DISPONEN DE DRENAJE, 2010
	Trincheras 220		Trincheras 63
	Pueblo Nuevo (Pueblo Nuevo Ocuca) 84		Pueblo Nuevo (Pueblo Nuevo Ocuca) 20
Menor a 2,500 habitantes	Ejido la Playa 12	Menor a 2,500 habitantes	Los Fresnos 11
	Los Fresnos 8		Las Galeras 5
	Ejido San Rafael 4		Ejido San Rafael 3
	San Armando 2		Ejido la Playa 2
	El Ocuca 1		El Ocuca 1
	Las Galeras 0		San Armando 0
TAMAÑO DE LOCALIDAD	VIVIENDAS CON PISO DE TIERRA, 2010	TAMAÑO DE LOCALIDAD	VIVIENDAS QUE NO DISPONEN DE ENERGÍA ELÉCTRICA, 2010
	Trincheras 16		Trincheras 10
	Pueblo Nuevo (Pueblo Nuevo Ocuca) 7		Las Galeras 6
Menor a 2,500 habitantes	Los Fresnos 3	Menor a 2,500 habitantes	Pueblo Nuevo (Pueblo Nuevo Ocuca) 6
	Ejido San Rafael 2		Ejido la Playa 1
	Las Galeras 0		Los Fresnos 0
	El Ocuca 0		El Ocuca 0
	Ejido la Playa 0		Ejido San Rafael 0
	San Armando 0		San Armando 0
TAMAÑO DE LOCALIDAD	VIVIENDAS QUE NO DISPONEN DE EXCUSADO O SANITARIO, 2010		
	Pueblo Nuevo (Pueblo Nuevo Ocuca) 19		
Menor a 2,500 habitantes	Trincheras 12		
	Los Fresnos 2		
	Ejido San Rafael 2		
	El Ocuca 1		
	Ejido la Playa 1		
	Las Galeras 0		
	San Armando 0		

Nota: para cada indicador se seleccionan 15 localidades: por estrato se incluyen las cinco localidades con el mayor número de personas o viviendas, según sea el caso, que presentan el rezago que mide el indicador. Este criterio de selección se aplica siempre y cuando se tenga información de 15 o más localidades en el municipio, y cinco o más localidades en cada estrato.