



HERMOSILLO, SONORA

I. INDICADORES SOCIODEMOGRÁFICOS

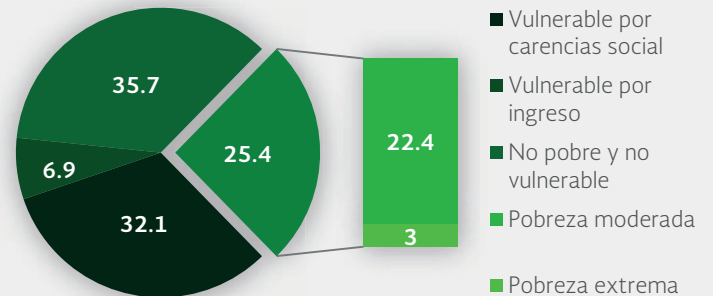
INDICADOR	HERMOSILLO (MUNICIPIO)	SONORA (ESTADO)
Población total, 2010	784,342	2,662,480
Total de hogares y viviendas particulares habitadas, 2010	210,402	705,668
Tamaño promedio de los hogares (personas), 2010	3.7	3.7
Hogares con jefatura femenina, 2010	55,989	181,538
Grado promedio de escolaridad de la población de 15 o más años, 2010	10.4	9.4
Total de escuelas en educación básica y media superior, 2010	921	4,453
Personal médico (personas), 2010	2,006	5,399
Unidades médicas, 2010	60	493
Número promedio de carencias para la población en situación de pobreza, 2010	2.3	2.4
Número promedio de carencias para la población en situación de pobreza extrema, 2010	3.8	3.8

Fuentes: Elaboración propia con información del INEGI y CONEVAL.

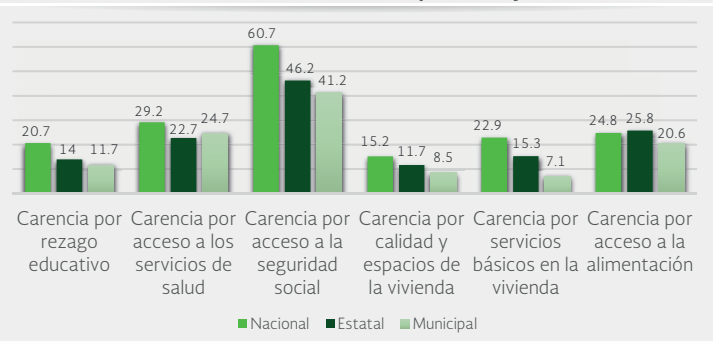
- La población total del municipio en 2010 fue de 784,342 personas, lo cual representó el 29.5% de la población en el estado.
- En el mismo año había en el municipio 210,402 hogares (29.8% del total de hogares en la entidad), de los cuales 55,989 estaban encabezados por jefas de familia (30.8% del total de la entidad).
- El tamaño promedio de los hogares en el municipio fue de 3.7 integrantes, mientras que en el estado el tamaño promedio fue de 3.7 integrantes.
- El grado promedio de escolaridad de la población de 15 años o más en el municipio era en 2010 de 10.4, frente al grado promedio de escolaridad de 9.4 en la entidad.
- En 2010, el municipio contaba con 356 escuelas preescolares (21% del total estatal), 376 primarias (20.5% del total) y 112 secundarias (17%). Además, el municipio contaba con 66 bachilleratos (28.3%), 11 escuelas de profesional técnico (30.6%) y 30 escuelas de formación para el trabajo (34.1%). El municipio también contaba con seis primarias indígenas (5.1%).
- Las unidades médicas en el municipio eran 60 (12.2% del total de unidades médicas del estado).
- El personal médico era de 2,006 personas (37.2% del total de médicos en la entidad) y la razón de médicos por unidad médica era de 33.4, frente a la razón de 11 en todo el estado.

II. MEDICIÓN MULTIDIMENSIONAL DE LA POBREZA

Indicadores de pobreza y vulnerabilidad (porcentajes), 2010



Indicadores de carencia social (porcentajes), 2010



Fuente: Elaboración propia con información de CONEVAL.

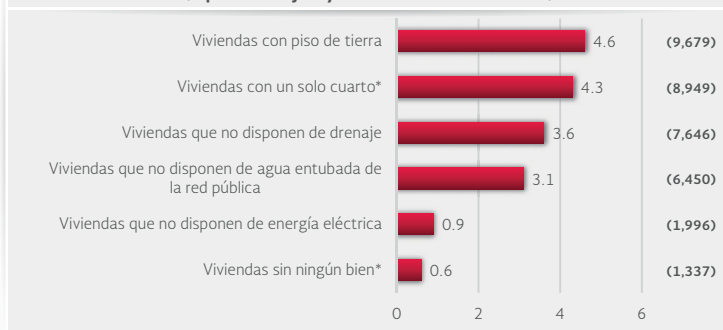
- En 2010, 200,364 individuos (25.4% del total de la población) se encontraban en pobreza, de los cuales 176,555 (22.4%) presentaban pobreza moderada y 23,809 (3%) estaban en pobreza extrema.
- En 2010, la condición de rezago educativo afectó a 11.7% de la población, lo que significa que 92,445 individuos presentaron esta carencia social.
- En el mismo año, el porcentaje de personas sin acceso a servicios de salud fue de 24.7%, equivalente a 195,302 personas.
- La carencia por acceso a la seguridad social afectó a 41.2% de la población, es decir 325,759 personas se encontraban bajo esta condición.
- El porcentaje de individuos que reportó habitar en viviendas con mala calidad de materiales y espacio insuficiente fue de 8.5% (67,435 personas).
- El porcentaje de personas que reportó habitar en viviendas sin disponibilidad de servicios básicos fue de 7.1%, lo que significa que las condiciones de vivienda no son las adecuadas para 55,707 personas.
- La incidencia de la carencia por acceso a la alimentación fue de 20.6%, es decir una población de 162,499 personas.



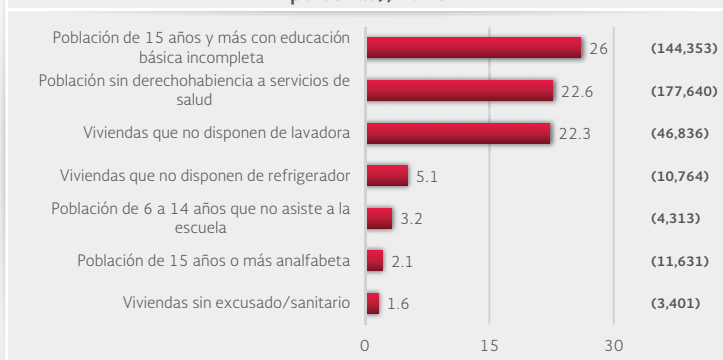
HERMOSILLO, SONORA

III. INDICADORES ASOCIADOS AL ÍNDICE DE REZAGO SOCIAL

III.1 Indicadores vinculados con la aplicación de recursos del Fondo de Aportaciones para la Infraestructura Social (FAIS), (porcentajes y número de viviendas), 2010



III.2 Otros indicadores (porcentajes, número de viviendas y personas), 2010



Fuente: Elaboración propia con información del CONEVAL y del INEGI
*Indicadores no utilizados directamente en la construcción del índice de rezago social.
Nota: entre paréntesis se incluye el número de personas o viviendas con rezago para cada indicador.

Las incidencias de los rubros de infraestructura social a los que se destinarán los recursos del FAIS son:

- Viviendas con piso de tierra (4.6% del total), viviendas con un solo cuarto (4.3%), viviendas que no disponen de drenaje (3.6%), viviendas que no disponen de agua entubada de la red pública (3.1%), viviendas que no disponen de energía eléctrica (0.9%) y viviendas sin ningún bien (0.6%).

Las incidencias en otros indicadores de rezago social son:

- Población de 15 años y más con educación básica incompleta (2.6% del total), población sin derechohabencia a servicios de salud (22.6%), viviendas que no disponen de lavadora (22.3%), viviendas que no disponen de refrigerador (5.1%), población de 6 a 14 años que no asiste a la escuela (3.2%), población de 15 años o más analfabeta (2.1%) y viviendas sin excusado/sanitario (1.6%).

IV. INDICADORES DE REZAGO SOCIAL EN LOCALIDADES

TAMAÑO DE LOCALIDAD	POBLACIÓN DE 15 AÑOS Y MÁS CON EDUCACIÓN BÁSICA INCOMPLETA, 2010	TAMAÑO DE LOCALIDAD	VIVIENDAS QUE NO DISPONEN DE AGUA ENTUBADA DE LA RED PÚBLICA, 2010		
Menor a 2,500 habitantes	El Tazajal	632	Punta Chueca	104	
	El Pañuelito	563	Sahuímero	53	
	La Victoria	525	La Victoria	34	
	Santa Inés Uno (El Capitán)	522	El Alamito Buenavista (El Tronconal)	31	
	Molino de Camou (San Isidro)	484	Puerto Arturo	28	
	Zamora	356	El Tazajal	23	
	Alejandro Carrillo	337	El Pañuelito	20	
	Marcor	337	Santa Margarita	18	
	Mesa del Seri	291	El Choyudo (Los Japoneses)	17	
	El Triunfo	273	Unión de Ladrilleros	17	
	Mineros de Pilares	265	Potrero de Bushuard	17	
	El Alamito Buenavista (El Tronconal)	245	Mesa del Seri	15	
	Bahía de Kino	2,096	Bahía de Kino	144	
	San Pedro o el Saucito (San Pedro el Saucito)	856	San Pedro o el Saucito (San Pedro el Saucito)	33	
	15,000 habitantes o más	Hermosillo	115,594	15,000 habitantes o más	Hermosillo
	Miguel Alemán (La Doce)	13,180	Miguel Alemán (La Doce)	143	
TAMAÑO DE LOCALIDAD	POBLACIÓN SIN DERECHOHABENCIA A SERVICIOS DE SALUD, 2010	TAMAÑO DE LOCALIDAD	VIVIENDAS QUE NO DISPONEN DE DRENAJE, 2010		
Menor a 2,500 habitantes	El Pañuelito	612	Zamora	137	
	Zamora	466	Alejandro Carrillo	110	
	La Victoria	457	Marcor	95	
	Santa Inés Uno (El Capitán)	433	El Triunfo	95	
	Molino de Camou (San Isidro)	394	Mineros de Pilares	87	
	El Tazajal	392	Punta Chueca	84	
	Alejandro Carrillo	374	San Luis	72	
	Marcor	374	Santa Rosita	67	
	Santa Rosita	355	Plan de Ayala	57	
	Punta Chueca	258	Molino de Camou (San Isidro)	56	
	El Alamito Buenavista (El Tronconal)	239	La Victoria	42	
	Plan de Ayala	231	Sahuímero	35	
	Bahía de Kino	1,700	Bahía de Kino	230	
	San Pedro o el Saucito (San Pedro el Saucito)	868	San Pedro o el Saucito (San Pedro el Saucito)	55	
	15,000 habitantes o más	Hermosillo	154,703	15,000 habitantes o más	Hermosillo
	Miguel Alemán (La Doce)	10,017	Miguel Alemán (La Doce)	2,313	
TAMAÑO DE LOCALIDAD	VIVIENDAS CON PISO DE TIERRA, 2010	TAMAÑO DE LOCALIDAD	VIVIENDAS QUE NO DISPONEN DE ENERGÍA ELÉCTRICA, 2010		
Menor a 2,500 habitantes	Santa Rosita	50	Sahuímero	47	
	Alejandro Carrillo	49	Punta Chueca	16	
	Marcor	49	La Victoria	13	
	La Victoria	46	Unión de Ladrilleros	13	
	Sahuímero	44	Potrero de Bushuard	13	
	El Tazajal	40	El Tazajal	12	
	Plan de Ayala	30	Mineros de Pilares	8	
	Mineros de Pilares	29	Molino de Camou (San Isidro)	8	
	Punta Chueca	21	El Papalote	8	
	San Luis	21	El Colorado	7	
	El Pañuelito	21	Plan de Ayala	6	
	Mesa del Seri	20	Chico Román	5	
	Bahía de Kino	305	Bahía de Kino	80	
	San Pedro o el Saucito (San Pedro el Saucito)	41	San Pedro o el Saucito (San Pedro el Saucito)	5	
	15,000 habitantes o más	Hermosillo	6,497	15,000 habitantes o más	Hermosillo
	Miguel Alemán (La Doce)	2,021	Miguel Alemán (La Doce)	276	
TAMAÑO DE LOCALIDAD	VIVIENDAS QUE NO DISPONEN DE EXCUSADO O SANITARIO, 2010				
Menor a 2,500 habitantes	Santa Rosita	69			
	Molino de Camou (San Isidro)	58			
	El Pañuelito	32			
	Punta Chueca	30			
	El Jojobal	30			
	Sahuímero	28			
	Milagro de Fátima	26			
	María del Carmen Dos (Chitongo)	19			
	Mesa del Seri	18			
	La Paloma	18			
	El Tazajal	17			
	Bahía de Kino	60			
	San Pedro o el Saucito (San Pedro el Saucito)	35			
	15,000 habitantes o más	Hermosillo	1,905		
		Miguel Alemán (La Doce)	393		

Nota: para cada indicador se seleccionan 15 localidades; por estrato se incluyen las cinco localidades con el mayor número de personas o viviendas, según sea el caso, que presentan el rezago que mide el indicador. Este criterio de selección se aplica siempre y cuando se tenga información de 15 o más localidades en el municipio, y cinco o más localidades en cada estrato.